

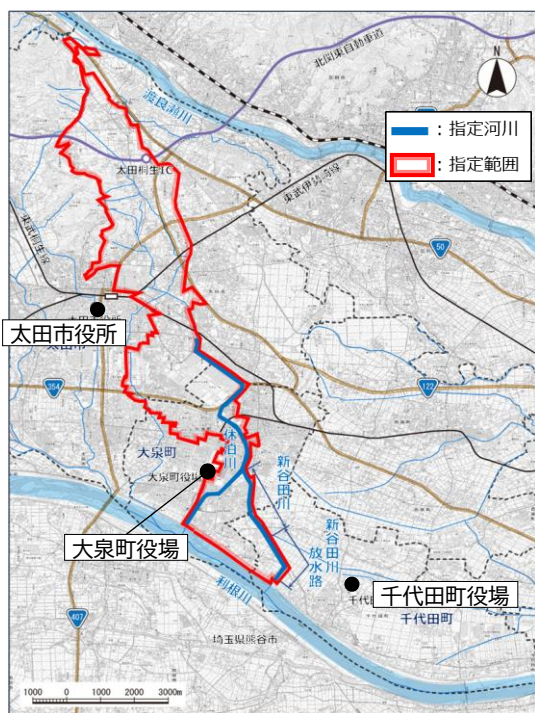
# 休泊川流域水害対策計画の フォローアップについて

令和 8 年 3 月  
休泊川流域治水協議会

# 休泊川流域水害対策計画(概要)

休泊川流域の都市化の進展、渡良瀬川と利根川の堤防に囲まれた地形条件に加え、気候変動の影響による水災害の頻発化・激甚化を踏まえ、河川整備を加速するとともに、流域内のあらゆる関係者が協働し、流域全体で水災害に強いまちづくりを進める指針として、「休泊川流域水害対策計画」を令和7年5月に策定。

本計画に基づき、休泊川流域における浸水被害の防止・軽減を目指す。



休泊川流域の位置図

## 〈休泊川流域水害対策計画の概要〉

### ① 氾濫をできるだけ防ぐ・減らす対策

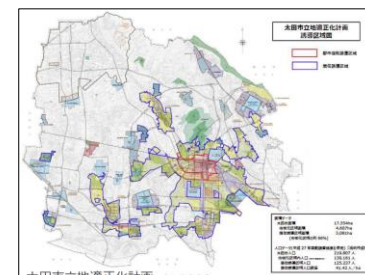
- ・排水機場の増強【国】
- ・休泊川の河川改修【県】
- ・特定都市下水道の整備【市町】
- ・雨水貯留浸透施設の整備【あらゆる関係者】
- ・雨水流出抑制(田んぼダム)の取り組み【市町・農業者】
- ・貯留機能保全区域の指定【県・市町】



休泊川の整備の前後比較

### ② 被害対象を減少させるための対策

- ・既存貯留浸透施設や保水遊水機能を有する土地の保全【県・市町】
- ・雨水浸透阻害行為の許可等【県・市】
- ・立地適正化計画(防災指針)に基づく事業の推進【市町】
- ・浸水被害防止区域の指定【県】




太田市立地適正化計画  
太田市立地適正化計画誘導区域図

### ③ 被害の軽減・早期復旧・復興のための対策

- ・洪水、内水ハザードマップの作成・周知【国・県・市町】
- ・マイ・タイムラインの作成促進【県・市町】
- ・防災教育の実施【国・県・市町】
- ・避難行動の住民共助体制の確立、避難確保の実効性確保【市町】



マイ・タイムライン作成講習会



大泉町



千代田町

令和元年東日本台風による浸水被害状況

# 休泊川排水機場の増強



## 令和7年度実施内容

休泊川排水機場の増強に向けた検討を実施



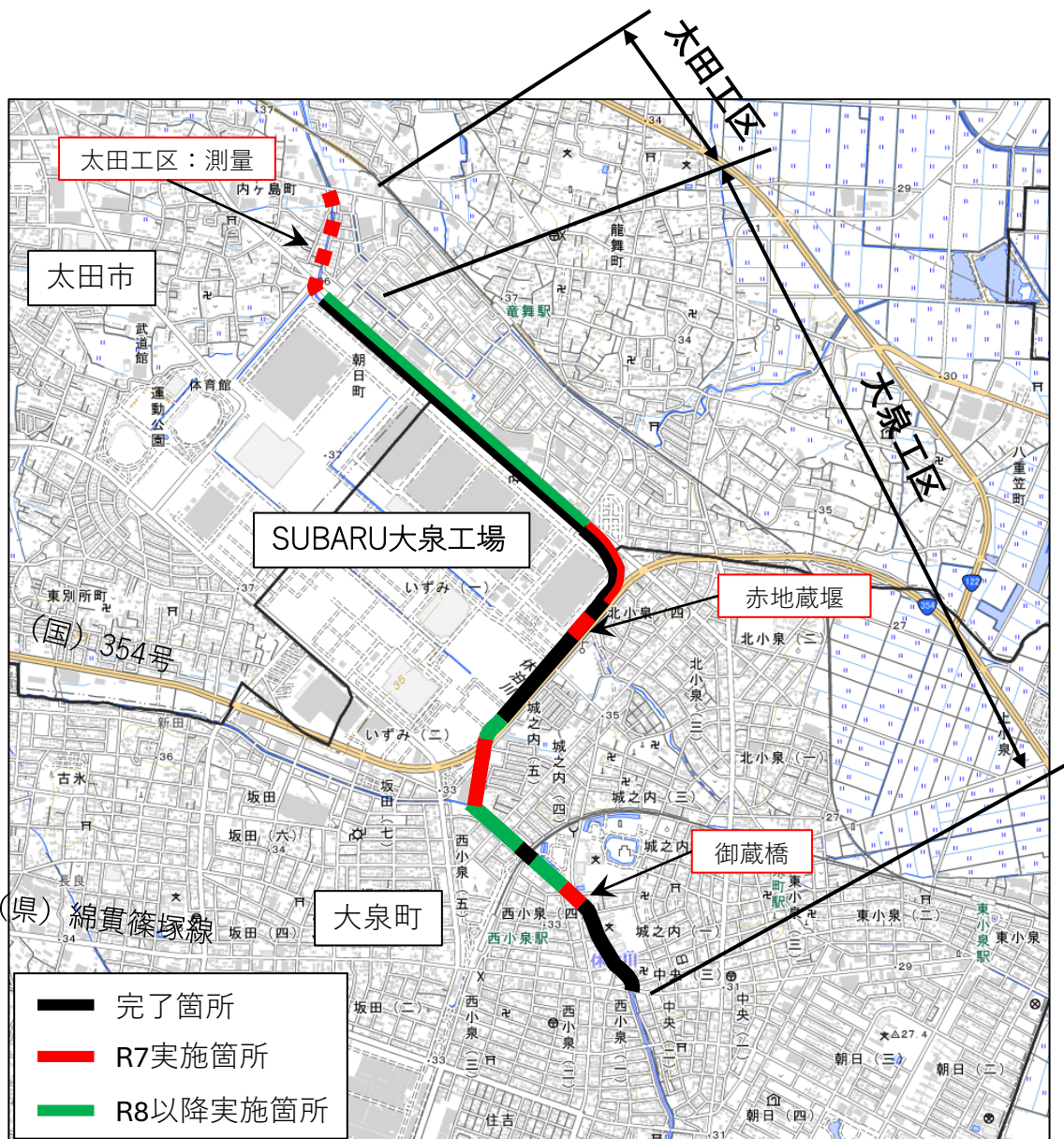
原動機室

## 令和8年度は

休泊川排水機場の増強に向けた詳細設計を実施予定

# ①氾濫をできるだけ防ぐ・減らす対策(ハザードへの対策)

## 一級河川 休泊川 河川改修事業




### 令和7年度実施内容

- 太田工区
  - ・測量実施
- 大泉工区
  - ・御蔵橋工事着手
  - ・赤地藏堰改修工事 (R7年度完了見込み)
  - ・護岸工事
  - ・河床掘削



御蔵橋工事写真  
(仮設橋設置)



護岸工事完成写真  
(御蔵橋下流)

### 令和8年度は

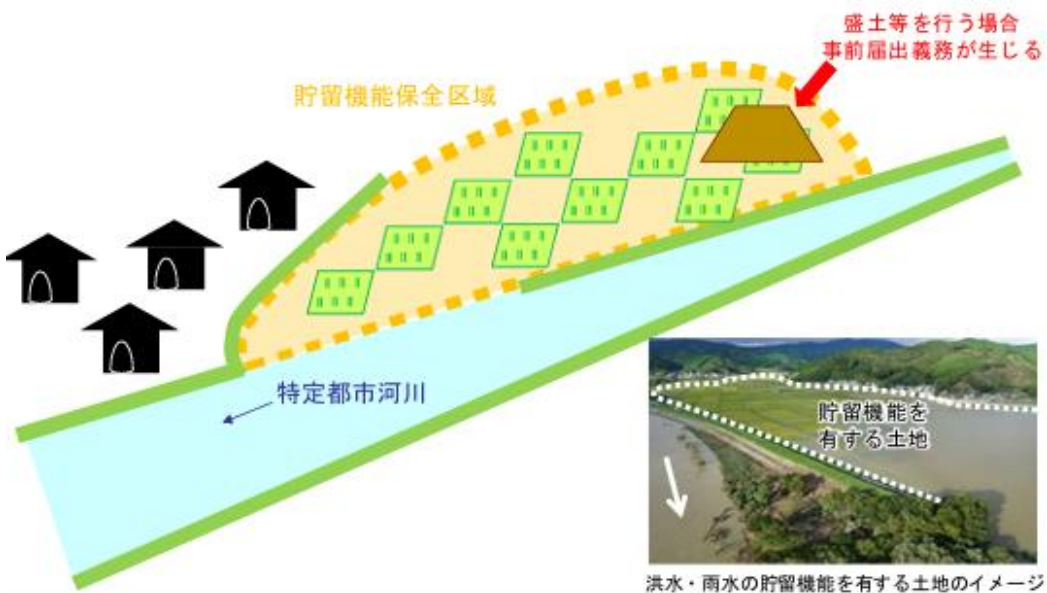
- 太田工区
  - ・詳細設計を実施予定
- 大泉工区
  - ・引き続き御蔵橋工事、護岸工事を実施予定

## 貯留機能保全区域の指定

洪水や雨水を一時的に貯留する機能（貯留機能）を元来有している土地を貯留機能保全区域として指定し、その機能を可能な限り保全することで浸水被害の拡大を防ぎます。

### 令和7年度実施内容

- ・洪水や雨水を一時的に貯める機能を有している土地の抽出
- ・盛土等による造成が行われた場合の影響を解析

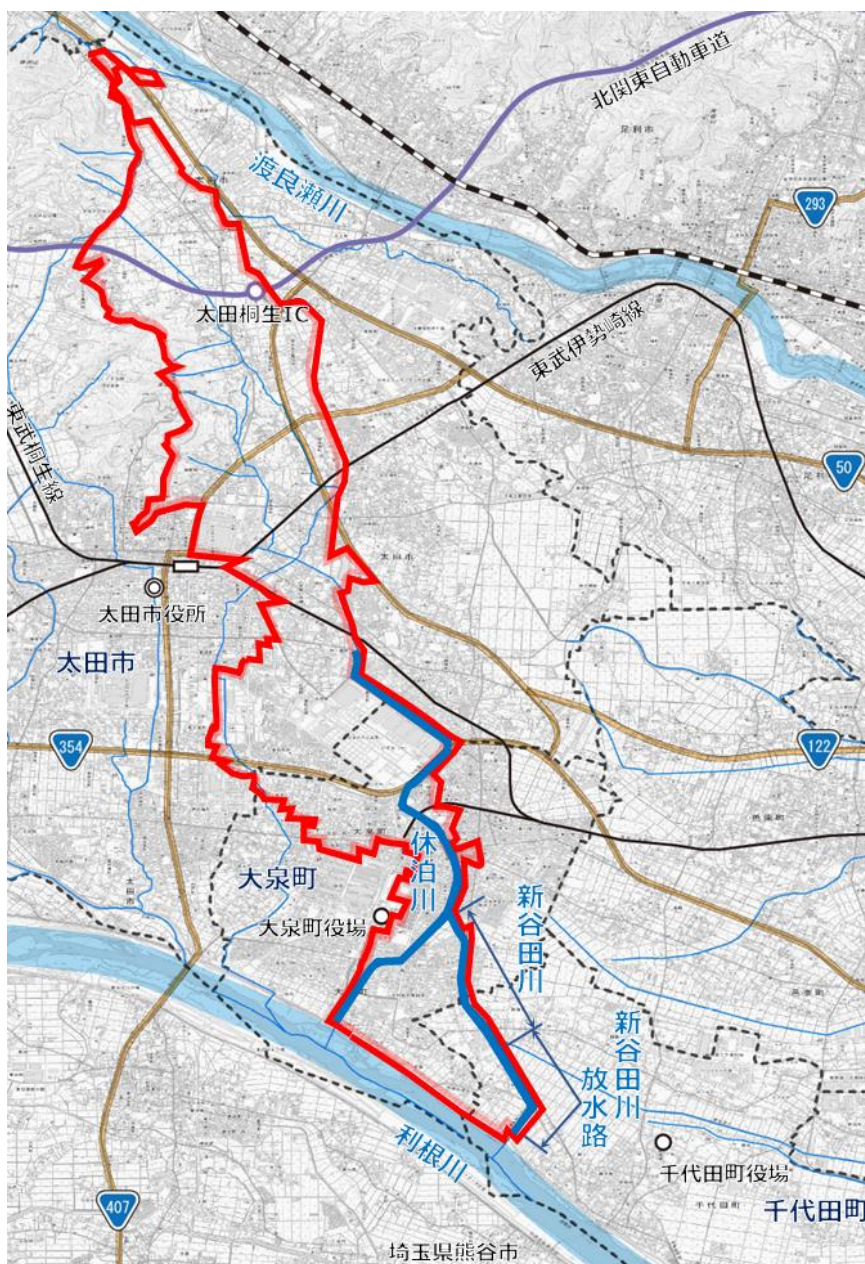


### 令和8年度は

- ・地元の意見聴取を実施予定
- ・地元への支援策等を継続検討

## ②被害対象を減少させるための対策(暴露への対応)

群馬県・太田市  
大泉町・千代田町



### 令和7年度実績

○雨水浸透阻害行為の許可等

- ・行為許可：14件、41,796 m<sup>2</sup>  
対策容量 2,184 m<sup>3</sup>

<参考>

○貯留浸透施設や保水・遊水機能を有する土地の保全

- ・森林開発：0件
- ・農地転用：11件(29筆)、23,457 m<sup>2</sup>
- ・開発許可：1件、2,301 m<sup>2</sup>  
(雨水浸透阻害行為許可との重複含む)

雨水の浸透阻害による流出量の増加には対応できているものの、現在の制度では、盛土等により、窪地などの土地が元々有している「水を貯める機能」が失われることについては、対応できていない。

### 令和8年度は

- ・継続して周知活動を実施
- ・適正な審査を継続して実施

# ③被害の軽減及び早期復旧・復興のための対策 (脆弱性への対応)

利根川上流河川事務所  
群馬県・太田市  
大泉町・千代田町

## ハザードマップの作成・周知



浸水想定区域（想定最大規模）

河川防災情報サイト  
「かわみるぐんま」より

## マイ・タイムラインの作成促進



マイ・タイムライン作成支援ツール



作成動画

## 防災教育の実施



防災教育教材（洪水災害編）

## 避難行動の住民共助体制の確立、避難確保の実効性確保

## 令和7年度実績

- ハザードマップの作成・周知
  - ・浸水想定区域図作成済
  - ・洪水ハザードマップ作成済
- マイ・タイムラインの作成促進
  - ・作成講習会の実施
- 防災教育の実施
  - ・防災教育教材の作成・配布・実施
- 避難行動の住民共助体制の確立、避難確保の実効性確保
  - ・周知活動の実施
  - ・計画作成、訓練の実施確認

## 令和8年度は

- ・継続して周知活動を実施
- ・定期的に避難訓練を実施