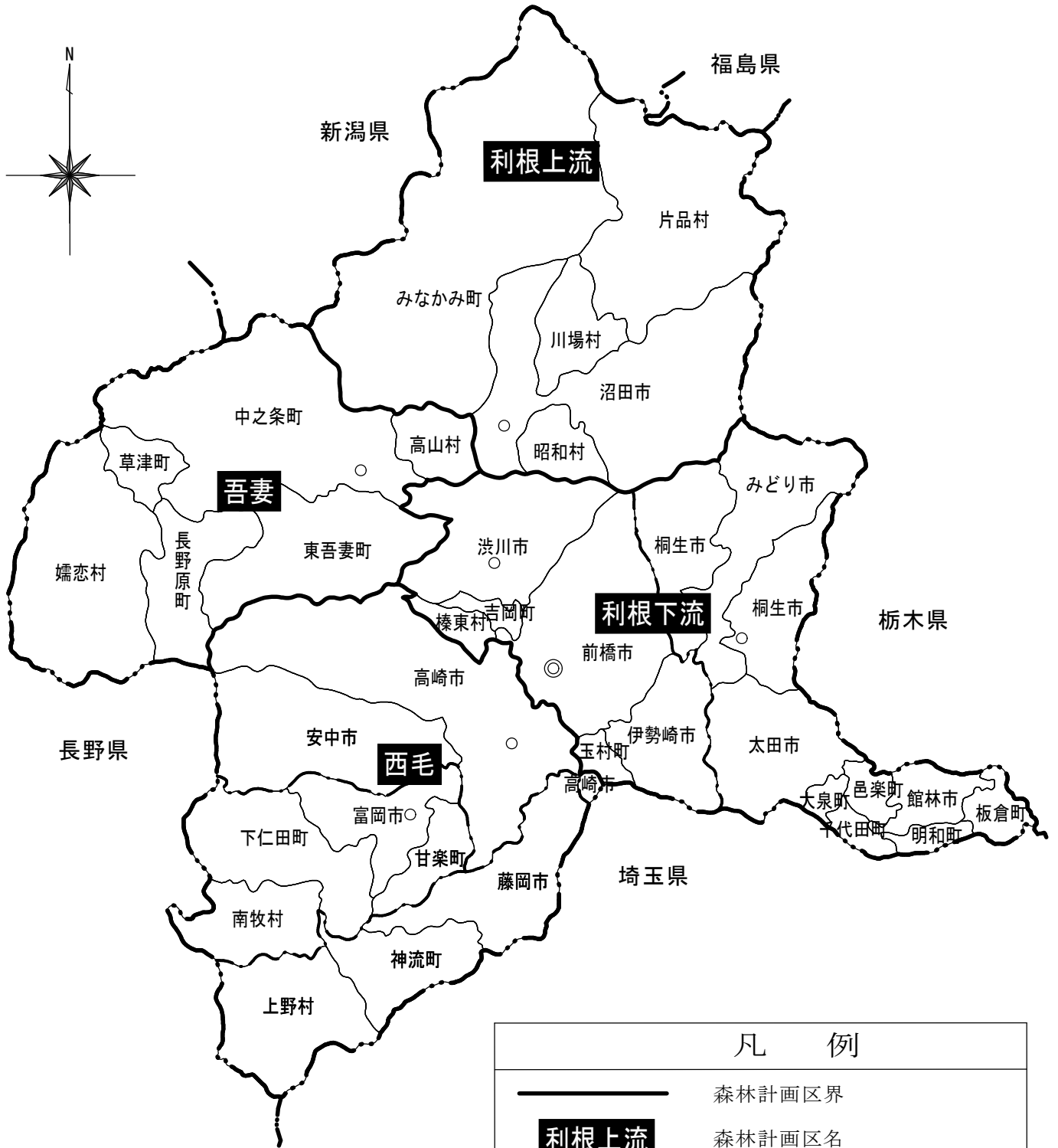


令和7年版

群馬県森林林業統計書

群馬県環境森林部

群馬県森林計画図 (R7. 4. 1時点)



凡 例	
	森林計画区界
	森林計画区名
	環境森林事務所・森林事務所 管轄区界
	環境森林事務所・森林事務所 所在地
	県庁所在地
	県境界
	市町村界

ま え が き

本書は、群馬県の森林・林業・林産業を正しく理解していただくとともに、今後の情勢分析や林業施策の立案などの資料として、広く関係者に活用願うために刊行したものです。

今後とも、皆様の御意見、御指導をいただき、一層内容を充実させていきたいと考えておりますので、御協力をお願いいたします。

本書の編集にあたり、貴重な資料の提供などの御協力をいただいた関係各位に対し、深く感謝申し上げます。

令和8年3月

群馬県環境森林部長 永井 浩二

森林林業統計書利用者のために

1. 本書は主として業務資料に基づいて作成したが、国有林関係については関東森林管理局から提供を受けた資料を利用した。
2. 主として令和6年度末の資料に基づいて作成した。資料年月日のないものは、令和7年3月31日現在の資料である。

よって、市町村及び各機関の名称についても、原則として令和7年3月31日現在のものを使用した。

3. 数字の単位未満は四捨五入することを原則とした。したがって総数(または計)と内訳が一致しない場合がある。

4. 表中の符号は次のとおりである。

「-」…………… 該当事実のないもの。

「…」…………… 事実不詳または資料のないもの。

「0」…………… 掲載単位に満たないもの。

5. 用語の定義は次のとおりである。

林野: 「森林」と「森林でない原野」を含む。

森林: 森林法で規定される森林で、木竹が集団的に育成している土地および立木竹または木竹の育成の用に供する土地をいう。

森林でない原野: 草生地のうち森林として扱われている未立木地でない土地をいう。

未立木地: 樹冠疎密度0.3以下の林分である。

更新困難地: 湿地、風衝地、岩石地等である。

目次

付図 群馬県の森林計画区

I 森林資源

第1表 森林資源の概要	1
(1) 土地利用	1
(2) 保有形態別面積	1
(3) 樹種別面積蓄積	2
(4) 林種別面積蓄積	2
第2表 土地利用	3
第3表 森林の概況	4
(1) 保有形態別面積	4
(2) 保有形態別蓄積	6
(3) 林種別面積	8
(4) 林種別蓄積	12
(5) 民有林の樹種別齢級別森林資源	16
(6) 民有林の人工林齢級別面積	18
(7) 民有林の人工林齢級別蓄積	20
第4表 国有林(市町村別事業別)	22
(1) 分収造林	22
(2) 共用林野	23
(3) 公有林野等官行造林契約現況	24
第5表 森林経営管理制度	24

II 造林

第1表 造林面積	25
第2表 民有林造林面積(市町村別、施行主体別、制度別)	26
第3表 苗木	30
(1) 造林用苗木生産量	30
(2) 山行苗木生産量	30
(3) 造林用苗木面積	31
(4) 種子採取	32
(5) 普通母樹林	32
(6) 育種母樹林	32
(7) 特用樹母樹林	32
(8) 有用広葉樹母樹林	32
(9) 採種採穂園面積	32
(10) 精英樹	32
(11) 精英樹及び抵抗性クローン養成	33
(12) 次代検定林設定	33
第4表 間伐枝打実績	34

III 林産物

第1表 木材需給実績(素材換算)	35
第2表 木材産業現況	35
第3表 素材生産費等推移	36
第4表 特用林産物	37
(1) 食用きのこ類	37
(2) その他の特用林産物	37

IV 林道

第1表 地域森林計画による林道整備計画	38
第2表 民有林林道開設	39
(1) 林道開設実績累計及び現況	39
(2) 林道開設実績	39
第3表 民有林林道(市町村別)	41
第4表 林道改良舗装等事業	42
(1) 改良事業等	42
(2) 舗装事業	42
第5表 作業道(市町村別)	43

V 治山

第1表 荒廃地発生・復旧	44
第2表 公共治山事業(市町村別・事業費)	45
第3表 単独治山事業(市町村別・事業費)	53
第4表 保安林(市町村別・林種別)	56
第5表 保安林損失補償の実績	68
第6表 林地開発許可等の実績	68

VI 林野災害

第1表 林野災害	69
(1) 総括	69
(2) 病虫獣害	70
(3) 気象災害	70
(4) 林野火災	70
第2表 林道災害	72
第3表 治山災害	72

VII 林業団体

第1表 森林組合連合会	73
(1) 現況	73
(2) 主な経済事業	73
第2表 森林組合	74
第3表 生産森林組合	75
第4表 森林組合雇用労働者数	76
第5表 入会資源総合活用促進対策事業	77

VIII 林業金融

第1表 日本政策金融公庫資金貸付	79
第2表 林業・木材産業改善資金貸付状況	79
第3表 林業後継者特別対策資金貸付状況	80
第4表 木材産業等高度化推進資金貸付状況	80
第5表 農林漁業信用基金出資状況	80
第6表 農林漁業信用基金保証状況	81
第7表 間伐材生産流通資金貸付状況	81

IX 林構事業

第1表 第1次林構～活性化林構実績一覧表	82
----------------------	----

(1) 群馬県野鳥の森	100
(2) 伊香保森林公園	101
(3) 憩の森	102
(4) さくらの里	103
(5) 赤城森林公園	104
(6) 赤城ふれあいの森	105
(7) 桜山森林公園	106
(8) みかぼ森林公園	107
(9) 21世紀の森	108
(10) おうらの森	109
第3表 鳥獣保護	110
(1) 鳥獣保護区・休猟区・特定猟具使用禁止区域	110
(2) 鳥獣飼養者及び飼養鳥獣数	110
(3) 狩猟者登録件数	110
(4) 狩猟による鳥獣捕獲数	111
(5) 有害鳥獣等捕獲許可による鳥獣捕獲数	111
第4表 自然環境保護	112
(1) 自然環境保全地域	112
(2) 緑地環境保全地域	112
(3) 鳥獣保護区等指定の推移	113
(4) 狩猟者登録状況	113

XI 林業普及指導

第1表 林家経営の改善	114
(1) 林家経営研究会	114
(2) 指導林家	114
(3) 林業研究グループ	114
(4) 林業後継者の推移	114
(5) 林業従事者数	115
(6) 青年林業士・林業作業士・高性能林業機械オペレーター	115
第2表 林業機械の現況	116
(1) 導入状況	116
(2) 所有区分	116

XII 県営林

第1表 林野面積蓄積	117
第2表 県有林造林面積	118
第3表 県有林立木処分及び素材生産量	118
第4表 県有林樹種別構成	118

XIII ぐんま緑の県民税

第1表 ぐんま緑の県民税の財源	119
第2表 ぐんま緑の県民税事業内容	119
第3表 市町村提案型事業の実績	120
第4表 市町村提案型事業の市町村別実績	121

XIV その他

第1表 群馬県環境森林部行政機構	122
(1) 機構図	122

(2) 所属別職員数-----	123
第2表 群馬県森林審議会委員名簿 -----	124
第3表 群馬県林業関係団体 -----	125

I 森林資源

第1表 森林資源の概要

(1) 土地利用

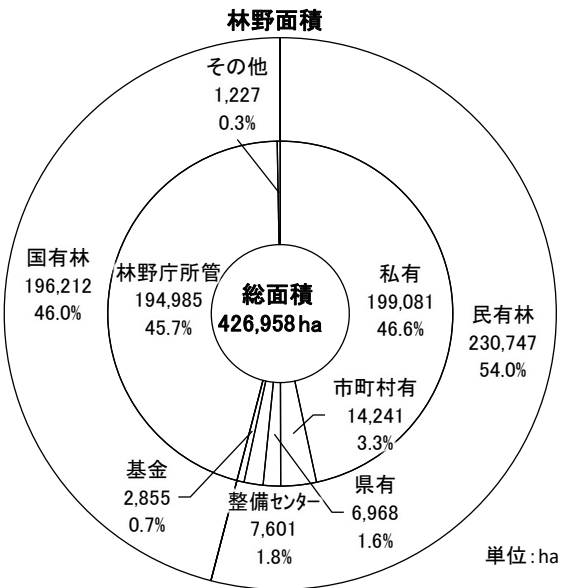
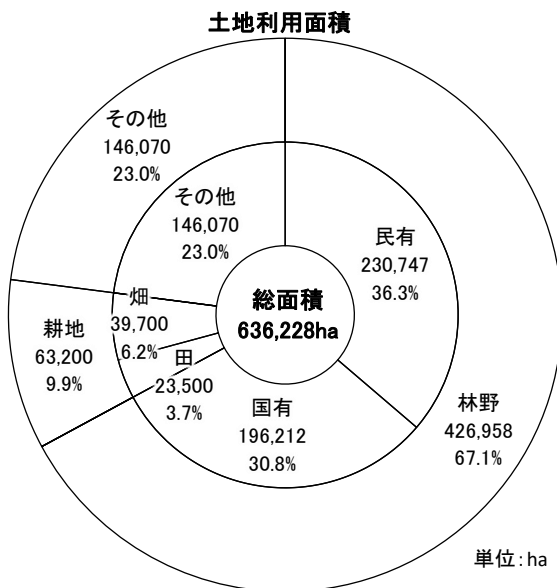
(単位： ha)

年度	総面積	耕地			林野			その他
		総数	田	畑	総数	国有	民有	
平成27年度	636,228	72,600	27,200	45,400	425,293	195,980	229,313	138,335
令和2年度	636,228	67,600	25,800	41,800	427,144	195,975	231,169	141,484
令和6年度	636,228	63,200	23,500	39,700	426,958	196,212	230,747	146,070

(注) 耕地面積については、総数、田、畑とも100ha単位で四捨五入している。

〔資料〕 1. 総面積は群馬県統計年鑑(令和7年刊行)、耕地面積は作物統計調査(提供分類: 令和6年産市町村別データのうち群馬県分)。

2. 国有林は関東森林管理局、民有林は林政課(7.4.1現在)



(2) 保有形態別面積

(単位： ha)

年度	総面積	国有林			民有林					
		総数	林野庁所管	その他省庁	総数	私有	県有	市町村有	整備センター	基金
平成27年度	425,293	195,980	195,011	969	229,313	197,014	7,037	14,480	7,489	3,293
令和2年度	427,144	195,975	195,006	969	231,169	199,461	6,949	14,326	7,523	2,910
令和6年度	426,958	196,212	194,985	1,227	230,747	199,081	6,968	14,241	7,601	2,855

〔資料〕 1. 国有林は関東森林管理局、民有林は林政課(7.4.1現在)

(注) 1. 国有林の「林野庁所管」には官行造林地を含む

2. 民有林は地域森林計画対象区域

3. 私有林は県有、市町村有、森林総研、基金以外の民有林

4. 整備センターは国立研究開発法人森林研究・整備機構森林整備センター前橋水源林整備事務所(旧 緑資源機構)

5. 基金は一般財団法人群馬県森林・緑整備基金(旧 群馬県林業公社)

(3) 樹種別面積・蓄積

(単位: ha・m³)

樹種	総数		国有林		民有林	
	面積	蓄積	面積	蓄積	面積	蓄積
総計	426,958	102,055,482	196,211	29,396,057	230,747	72,659,425
針葉樹計	191,341	72,429,573	73,511	15,709,724	117,830	56,719,849
すぎ	79,190	43,791,188	16,212	4,617,256	62,978	39,173,932
ひのき	24,044	6,567,740	7,729	1,679,604	16,315	4,888,136
まつ	20,580	6,359,800	8,420	1,622,654	12,160	4,737,146
からまつ	43,090	11,828,636	26,176	5,625,765	16,914	6,202,871
その他	24,437	3,882,209	14,975	2,164,445	9,463	1,717,764
広葉樹	206,390	29,606,923	101,551	13,667,347	104,839	15,939,576
竹林	1,381	—	1	—	1,379	—
伐採跡地	1,291	—	777	—	514	—
未立木地	25,328	18,986	19,144	18,986	6,185	—
(林野庁所管以外)	1,227	…	1,227	…		

〔資料〕 国有林は関東森林管理局、民有林は林政課(7.4.1現在)

- (注) 1. 伐採跡地は無立木地のうち伐採跡地を、未立木地は無立木地のうち改植予定地と未立木地(更新困難地含む)を合算した。
 2. まつには、アカマツ・クロマツ・リキダマツ・ストロブマツ・ヒメコマツを計上した。

(4) 林種別面積・蓄積

(単位: ha・m³)

林種	総数		国有林		民有林	
	面積	蓄積	面積	蓄積	面積	蓄積
総数	426,959	102,055,482	196,212	29,396,057	230,748	72,659,425
人工林	176,057	70,335,289	65,095	14,941,846	110,962	55,393,443
天然林	221,675	31,701,207	109,968	14,435,225	111,707	17,265,982
無立木地	28,001	18,986	19,922	18,986	8,078	—
(林野庁所管以外)	1,227	…	1,227	…		

〔資料〕 国有林は関東森林管理局、民有林は林政課(6.4.1現在)

- (注) 1. 国有林、民有林の無立木地には、竹林・伐跡地・未立木地を含む。
 2. 端数処理(四捨五入)により、計欄の数値と内訳の合計値は一致しない場合がある。

第2表 土地利用

(単位:ha)

市町村別	総数	林 野				耕 地			その他
		総数	林野率	国有林	民有林	総数	田	畑	
平成27年度	636,228	425,293	67%	195,980	229,313	72,600	27,200	45,400	138,335
令和2年度	636,228	427,144	67%	195,975	231,169	67,600	25,800	41,800	141,484
令和6年度	636,228	426,958	67%	196,212	230,747	64,900	24,200	40,700	144,370
利根上流森林計画区	176,569	152,338	86%	97,406	54,932	8,059	1,730	6,337	16,172
利根沼田環境森林事務所	176,569	152,338	86%	97,406	54,932	8,059	1,730	6,337	16,172
1 沼 田 市	44,346	35,534	80%	25,726	9,808	3,030	728	2,310	5,782
2 片 品 村	39,176	36,518	93%	9,204	27,313	621	115	506	2,037
3 川 場 村	8,525	7,381	87%	4,411	2,970	458	197	261	686
4 昭 和 村	6,414	2,600	41%	1,200	1,401	2,340	57	2,280	1,474
5 み な か み 町	78,108	70,304	90%	56,865	13,439	1,610	633	980	6,194
吾妻森林計画区	127,855	102,072	80%	58,059	44,013	8,666	1,098	7,570	17,117
吾妻環境森林事務所	127,855	102,072	80%	58,059	44,013	8,666	1,098	7,570	17,117
6 中 之 条 町	43,928	38,386	87%	30,094	8,292	1,170	399	773	4,372
7 長 野 原 町	13,385	9,438	71%	2,329	7,109	1,230	37	1,190	2,717
8 孺 恋 村	33,758	25,388	75%	14,388	11,000	3,980	95	3,890	4,390
9 草 津 町	4,975	3,951	79%	3,553	397	86	-	86	938
10 高 山 村	6,418	4,822	75%	139	4,683	490	149	341	1,106
11 東 吾 妻 町	25,391	20,088	79%	7,555	12,533	1,710	418	1,290	3,593
利根下流森林計画区	161,721	59,316	37%	11,110	48,206	32,737	15,909	16,808	69,668
渋川森林事務所	76,546	21,931	29%	4,114	17,817	17,508	6,839	10,655	37,107
12 前 橋 市	31,159	7,329	24%	996	6,333	7,910	3,570	4,340	15,920
13 伊 勢 崎 市	13,944	33	0%	-	33	4,140	1,610	2,520	9,771
14 玉 村 町	2,578	16	1%	-	16	808	575	233	1,754
15 渋 川 市	24,027	12,977	54%	2,639	10,338	3,590	726	2,860	7,460
16 榛 東 村	2,792	1,213	43%	479	734	576	173	403	1,003
17 吉 岡 町	2,046	363	18%	-	363	484	185	299	1,199
桐生森林事務所	85,175	37,385	44%	6,996	30,389	15,229	9,070	6,153	32,561
18 太 田 市	17,554	893	5%	3	890	5,610	2,310	3,290	11,051
19 館 林 市	6,097	30	0%	-	30	2,150	1,730	422	3,917
20 板 倉 町	4,186	1	0%	-	1	2,110	1,910	199	2,075
21 明 和 町	1,964	2	0%	-	2	702	547	155	1,260
22 千 代 田 町	2,173	26	1%	-	26	878	685	193	1,269
23 大 泉 町	1,803	2	0%	-	2	216	177	39	1,585
24 邑 楽 町	3,111	33	1%	-	33	1,410	1,120	297	1,668
25 桐 生 市	27,445	19,879	72%	6,280	13,599	1,260	403	853	6,306
26 み ど り 市	20,842	16,519	79%	713	15,806	893	188	705	3,430
西毛森林計画区	170,088	113,232	67%	29,637	83,596	13,757	4,747	9,013	43,099
西部環境森林事務所	73,547	38,735	53%	11,381	27,354	8,760	3,355	5,410	26,052
27 高 崎 市	45,916	21,644	47%	3,966	17,678	5,550	2,430	3,120	18,722
28 安 中 市	27,631	17,091	62%	7,415	9,676	3,210	925	2,290	7,330
藤岡森林事務所	47,674	38,365	80%	9,543	28,821	1,732	729	999	7,577
29 藤 岡 市	18,029	10,416	58%	228	10,188	1,610	729	877	6,003
30 上 野 村	18,185	17,556	97%	7,455	10,100	56	-	56	573
31 神 流 町	11,460	10,393	91%	1,860	8,533	66	-	66	1,001
富岡森林事務所	48,867	36,132	74%	8,712	27,420	3,265	663	2,604	9,470
32 富 岡 市	12,285	5,449	44%	730	4,719	1,820	472	1,350	5,016
33 下 仁 田 町	18,838	16,381	87%	3,638	12,743	515	34	481	1,942
34 南 牧 村	11,883	10,855	91%	3,735	7,120	78	-	78	950
35 甘 楽 町	5,861	3,448	59%	610	2,838	852	157	695	1,561

〔資料〕 総面積は群馬県統計年鑑(令和7年刊行)、耕地面積は作物統計調査(提供分類:令和6年産市町村別データのうち群馬県分)。
国有林は関東森林管理局、民有林は林政課(7.4.1現在)

第3表 森林の概況

(1) 保有形態別面積

市町村別	総数	国 有 林					その他省庁	総数
		国有林計	林 野 庁					
			林野庁計	林野庁所管	官行造林			
平成27年度	425,293	195,980	195,011	194,713	299	969	229,313	
令和2年度	427,144	195,975	195,006	194,708	298	969	231,169	
令和6年度	426,958	196,212	194,985	194,686	299	1,227	230,747	
利根上流森林計画区	152,338	97,406	97,355	97,147	208	51	54,932	
利根沼田環境森林事務所	152,338	97,406	97,355	97,147	208	51	54,932	
1 沼 田 市	35,534	25,726	25,726	25,635	91	—	9,808	
2 片 品 村	36,518	9,204	9,204	9,174	30	—	27,313	
3 川 場 村	7,381	4,411	4,411	4,411	—	—	2,970	
4 昭 和 村	2,600	1,200	1,156	1,156	—	44	1,401	
5 み な か み 町	70,304	56,865	56,858	56,771	87	7	13,439	
吾妻森林計画区	102,072	58,059	57,960	57,960	—	99	44,013	
吾妻環境森林事務所	102,072	58,059	57,960	57,960	—	99	44,013	
6 中 之 条 町	38,386	30,094	30,093	30,093	—	1	8,292	
7 長 野 原 町	9,438	2,329	2,328	2,328	—	1	7,109	
8 孀 恋 村	25,388	14,388	14,344	14,344	—	44	11,000	
9 草 津 町	3,951	3,553	3,500	3,500	—	53	397	
10 高 山 村	4,822	139	139	139	—	—	4,683	
11 東 吾 妻 町	20,088	7,555	7,555	7,555	—	—	12,533	
利根下流森林計画区	59,316	11,110	10,567	10,567	—	543	48,206	
渋川森林事務所	21,931	4,114	3,586	3,586	—	528	17,817	
12 前 橋 市	7,329	996	987	987	—	9	6,333	
13 伊 勢 崎 市	33	—	—	—	—	—	33	
14 玉 村 町	16	—	—	—	—	—	16	
15 渋 川 市	12,977	2,639	2,599	2,599	—	40	10,338	
16 榛 東 村	1,213	479	—	—	—	479	734	
17 吉 岡 町	363	—	—	—	—	—	363	
桐生森林事務所	37,385	6,996	6,981	6,981	—	15	30,389	
18 太 田 市	893	3	—	—	—	3	890	
19 館 林 市	30	—	—	—	—	—	30	
20 板 倉 町	1	—	—	—	—	—	1	
21 明 和 町	2	—	—	—	—	—	2	
22 千 代 田 町	26	—	—	—	—	—	26	
23 大 泉 町	2	—	—	—	—	—	2	
24 邑 楽 町	33	—	—	—	—	—	33	
25 桐 生 市	19,879	6,280	6,268	6,268	—	12	13,599	
26 み ど り 市	16,519	713	713	713	—	—	15,806	
西毛森林計画区	113,232	29,637	29,103	29,012	90	534	83,596	
西部環境森林事務所	38,735	11,381	10,975	10,975	—	406	27,354	
27 高 崎 市	21,644	3,966	3,560	3,560	—	406	17,678	
28 安 中 市	17,091	7,415	7,415	7,415	—	—	9,676	
藤岡森林事務所	38,365	9,543	9,540	9,450	90	3	28,821	
29 藤 岡 市	10,416	228	228	228	—	—	10,188	
30 上 野 村	17,556	7,455	7,455	7,455	—	—	10,100	
31 神 流 町	10,393	1,860	1,857	1,767	90	3	8,533	
富岡森林事務所	36,132	8,712	8,587	8,587	—	125	27,420	
32 富 岡 市	5,449	730	605	605	—	125	4,719	
33 下 仁 田 町	16,381	3,638	3,638	3,638	—	—	12,743	
34 南 牧 村	10,855	3,735	3,735	3,735	—	—	7,120	
35 甘 楽 町	3,448	610	610	610	—	—	2,838	

〔資料〕 林野庁は関東森林管理局、その他省庁は農林業センサス2020、民有林は林政課(7.4.1現在)

(単位:ha)

民 有 林										
公 有 林				公 有 林 以 外						
公有林計	県	市町村	財産区	私有林計	整備センター	基 金	会 社	私 有		
21,516	7,037	14,321	159	207,796	7,489	3,293	45,002	152,012	H27	
21,275	6,949	14,162	164	209,894	7,523	2,910	44,811	154,650	R2	
21,209	6,968	14,088	153	209,538	7,601	2,855	44,841	154,241	R6	
2,451	426	1,966	58	52,480	1,510	48	25,789	25,133		
2,451	426	1,966	58	52,480	1,510	48	25,789	25,133		
787	60	701	26	9,021	204	46	517	8,254	1	
561	149	413	0	26,752	1,062	2	22,285	3,402	2	
299	174	125	0	2,671	—	—	734	1,936	3	
371	44	328	—	1,029	—	—	73	956	4	
432	1	399	32	13,007	244	—	2,179	10,585	5	
5,962	813	5,148	1	38,052	1,552	974	4,406	31,121		
5,962	813	5,148	1	38,052	1,552	974	4,406	31,121		
747	39	709	—	7,545	—	455	215	6,875	6	
1,297	692	605	—	5,812	461	140	962	4,249	7	
2,129	3	2,125	0	8,871	—	62	2,437	6,373	8	
24	—	24	—	373	—	—	108	265	9	
587	—	587	—	4,096	886	80	108	3,022	10	
1,178	80	1,098	1	11,354	204	237	576	10,337	11	
6,300	2,841	3,459	—	41,906	1,052	858	4,071	35,925		
4,256	2,682	1,574	—	13,561	115	50	1,870	11,526		
2,183	1,946	237	—	4,150	115	25	785	3,226	12	
10	0	10	—	23	—	—	—	23	13	
0	0	—	—	16	—	—	0	16	14	
1,770	736	1,035	—	8,567	—	25	1,014	7,528	15	
196	0	196	—	537	—	—	60	477	16	
97	0	97	—	266	—	—	11	255	17	
2,044	159	1,885	—	28,345	938	808	2,200	24,399		
162	24	138	—	728	—	—	143	585	18	
15	—	15	—	15	—	—	1	14	19	
0	—	0	—	1	—	—	—	1	20	
—	—	—	—	2	—	—	—	2	21	
0	—	0	—	26	—	—	1	25	22	
—	—	—	—	2	—	—	—	2	23	
1	—	1	—	32	—	—	0	32	24	
775	12	763	—	12,825	180	292	1,311	11,042	25	
1,091	123	968	—	14,715	758	516	744	12,697	26	
6,495	2,887	3,515	93	77,100	3,487	976	10,576	62,062		
3,098	1,431	1,667	—	24,256	1,176	92	4,019	18,968		
2,740	1,430	1,311	—	14,938	807	67	2,653	11,410	27	
358	2	356	—	9,318	370	25	1,366	7,558	28	
2,139	963	1,082	93	26,683	1,567	591	4,662	19,862		
1,418	940	384	93	8,770	254	153	1,324	7,039	29	
375	3	372	—	9,725	841	—	2,965	5,919	30	
346	20	326	—	8,187	473	438	373	6,904	31	
1,259	492	766	—	26,162	743	292	1,895	23,231		
706	439	267	—	4,013	24	73	615	3,300	32	
314	51	263	—	12,429	470	102	1,047	10,810	33	
127	2	125	—	6,994	118	85	90	6,701	34	
112	0	112	—	2,726	131	33	143	2,420	35	

(2) 保有形態別蓄積

市町村別	総数	国 有 林					その他省庁	総数
		国有林計	野 庁					
			林野庁計	林野庁所管	官行造林			
平成27年度	93,435,261	27,319,086	27,319,086	27,268,991	50,095	...	66,116,175	
令和2年度	99,097,852	28,710,608	28,710,608	28,658,025	52,583	...	70,387,244	
令和6年度	102,055,482	29,396,057	29,396,057	29,342,348	53,709	...	72,659,425	
利根上流森林計画区	26,235,491	13,357,643	13,357,643	13,323,578	34,065	—	12,877,848	
利根沼田環境森林事務所	26,235,491	13,357,643	13,357,643	13,323,578	34,065	—	12,877,848	
1 沼田市	7,129,480	4,381,534	4,381,534	4,368,166	13,368	—	2,747,946	
2 片品村	6,918,215	1,636,437	1,636,437	1,629,325	7,112	—	5,281,778	
3 川場村	1,788,224	750,669	750,669	750,669	—	—	1,037,555	
4 昭和村	679,044	234,826	234,826	234,826	—	—	444,218	
5 みなかみ町	9,720,528	6,354,177	6,354,177	6,340,592	13,585	—	3,366,351	
吾妻森林計画区	20,366,241	9,135,133	9,135,133	9,135,133	—	—	11,231,108	
吾妻環境森林事務所	20,366,241	9,135,133	9,135,133	9,135,133	—	—	11,231,108	
6 中之条町	7,599,961	5,122,638	5,122,638	5,122,638	—	—	2,477,323	
7 長野原町	1,988,293	363,407	363,407	363,407	—	—	1,624,886	
8 嬭恋村	3,786,914	1,737,896	1,737,896	1,737,896	—	—	2,049,018	
9 草津町	373,293	302,869	302,869	302,869	—	—	70,424	
10 高山村	1,237,351	29,565	29,565	29,565	—	—	1,207,786	
11 東吾妻町	5,380,429	1,578,758	1,578,758	1,578,758	—	—	3,801,671	
利根下流森林計画区	18,329,041	1,855,340	1,855,340	1,855,340	—	—	16,473,701	
渋川森林事務所	6,797,550	603,404	603,404	603,404	—	—	6,194,146	
12 前橋市	1,911,585	133,526	133,526	133,526	—	—	1,778,059	
13 伊勢崎市	7,756	—	—	—	—	—	7,756	
14 玉村町	2,519	—	—	—	—	—	2,519	
15 渋川市	4,338,074	469,878	469,878	469,878	—	—	3,868,196	
16 榛東村	379,656	—	—	—	—	—	379,656	
17 吉岡町	157,960	—	—	—	—	—	157,960	
桐生森林事務所	11,531,491	1,251,936	1,251,936	1,251,936	—	—	10,279,555	
18 太田市	233,349	—	—	—	—	—	233,349	
19 館林市	10,517	—	—	—	—	—	10,517	
20 板倉町	214	—	—	—	—	—	214	
21 明和町	99	—	—	—	—	—	99	
22 千代田町	7,198	—	—	—	—	—	7,198	
23 大泉町	394	—	—	—	—	—	394	
24 邑楽町	6,434	—	—	—	—	—	6,434	
25 桐生市	6,242,596	1,132,126	1,132,126	1,132,126	—	—	5,110,470	
26 みどり市	5,030,690	119,810	119,810	119,810	—	—	4,910,880	
西毛森林計画区	37,124,709	5,047,941	5,047,941	5,028,297	19,644	—	32,076,768	
西部環境森林事務所	12,064,536	2,101,329	2,101,329	2,101,329	—	—	9,963,207	
27 高崎市	7,013,482	811,956	811,956	811,956	—	—	6,201,526	
28 安中市	5,051,054	1,289,373	1,289,373	1,289,373	—	—	3,761,681	
藤岡森林事務所	12,211,136	1,519,895	1,519,895	1,500,251	19,644	—	10,691,241	
29 藤岡市	4,734,442	50,218	50,218	50,218	—	—	4,684,224	
30 上野村	3,864,388	1,146,816	1,146,816	1,146,816	—	—	2,717,572	
31 神流町	3,612,306	322,861	322,861	303,217	19,644	—	3,289,445	
富岡森林事務所	12,849,037	1,426,717	1,426,717	1,426,717	—	—	11,422,320	
32 富岡市	1,922,623	87,237	87,237	87,237	—	—	1,835,386	
33 下仁田町	5,858,140	612,973	612,973	612,973	—	—	5,245,167	
34 南牧村	3,630,386	589,489	589,489	589,489	—	—	3,040,897	
35 甘楽町	1,437,888	137,018	137,018	137,018	—	—	1,300,870	

〔資料〕国有林は関東森林管理局、民有林は林政課(7.4.1現在)

(単位:m³)

民 有 林										
公 有 林				公 有 林				以 外		
公有林計	県	市町村	財産区	私有林計	整備センター	基 金	会 社	私 有		
5,981,051	1,700,697	4,223,725	56,629	60,135,124	1,900,156	787,251	9,593,282	47,854,435	H27	
6,186,151	1,758,911	4,368,214	59,026	64,201,093	2,138,678	824,579	9,874,078	51,363,758	R2	
6,384,384	1,818,620	4,511,598	54,166	66,275,041	2,313,196	920,118	10,054,752	52,986,975	R6	
778,826	138,462	624,632	15,732	12,099,022	457,618	17,202	4,691,166	6,933,036		
778,826	138,462	624,632	15,732	12,099,022	457,618	17,202	4,691,166	6,933,036		
233,055	20,949	204,067	8,039	2,514,891	59,982	16,509	138,270	2,300,130	1	
151,364	25,589	125,748	27	5,130,414	333,977	693	3,903,961	891,783	2	
126,438	77,237	49,139	62	911,117	—	—	191,964	719,153	3	
139,873	14,521	125,352	—	304,345	—	—	17,747	286,598	4	
128,096	166	120,326	7,604	3,238,255	63,659	—	439,224	2,735,372	5	
1,455,595	202,814	1,252,384	397	9,775,513	427,077	277,732	872,050	8,198,654		
1,455,595	202,814	1,252,384	397	9,775,513	427,077	277,732	872,050	8,198,654		
268,398	13,757	254,641	—	2,208,925	—	131,094	59,904	2,017,927	6	
321,258	158,867	162,391	—	1,303,628	143,042	45,102	223,539	891,945	7	
338,862	750	337,922	190	1,710,156	—	18,569	383,151	1,308,436	8	
4,479	—	4,479	—	65,945	—	—	20,504	45,441	9	
179,979	—	179,979	—	1,027,807	231,387	21,241	23,894	751,285	10	
342,619	29,440	312,972	207	3,459,052	52,648	61,726	161,058	3,183,620	11	
1,833,336	647,866	1,185,470	—	14,640,365	310,950	280,024	1,329,073	12,720,318		
1,198,738	599,668	599,070	—	4,995,408	23,646	8,872	591,770	4,371,120		
500,852	422,263	78,589	—	1,277,207	23,646	4,150	221,651	1,027,760	12	
3,836	5	3,831	—	3,920	—	—	—	3,920	13	
7	7	—	—	2,512	—	—	40	2,472	14	
570,549	177,146	393,403	—	3,297,647	—	4,722	342,317	2,950,608	15	
99,092	41	99,051	—	280,564	—	—	24,772	255,792	16	
24,402	206	24,196	—	133,558	—	—	2,990	130,568	17	
634,598	48,198	586,400	—	9,644,957	287,304	271,152	737,303	8,349,198		
51,879	7,164	44,715	—	181,470	—	—	32,311	149,159	18	
6,612	—	6,612	—	3,905	—	—	212	3,693	19	
26	—	26	—	188	—	—	—	188	20	
—	—	—	—	99	—	—	—	99	21	
150	—	150	—	7,048	—	—	137	6,911	22	
—	—	—	—	394	—	—	—	394	23	
138	—	138	—	6,296	—	—	49	6,247	24	
291,180	3,292	287,888	—	4,819,290	41,687	103,229	433,893	4,240,481	25	
284,613	37,742	246,871	—	4,626,267	245,617	167,923	270,701	3,942,026	26	
2,316,627	829,478	1,449,112	38,037	29,760,141	1,117,551	345,160	3,162,463	25,134,967		
961,111	304,573	656,538	—	9,002,096	356,169	29,306	1,198,228	7,418,393		
774,857	304,415	470,442	—	5,426,669	246,803	26,143	772,465	4,381,258	27	
186,254	158	186,096	—	3,575,427	109,366	3,163	425,763	3,037,135	28	
764,023	295,992	429,994	38,037	9,927,218	510,291	215,691	1,341,730	7,859,506		
522,795	288,032	196,726	38,037	4,161,429	90,150	56,219	514,893	3,500,167	29	
118,872	1,297	117,575	—	2,598,700	287,500	—	757,240	1,553,960	30	
122,356	6,663	115,693	—	3,167,089	132,641	159,472	69,597	2,805,379	31	
591,493	228,913	362,580	—	10,830,827	251,091	100,163	622,505	9,857,068		
353,968	216,895	137,073	—	1,481,418	12,782	22,924	220,005	1,225,707	32	
121,176	10,844	110,332	—	5,123,991	158,604	40,412	340,522	4,584,453	33	
52,275	1,034	51,241	—	2,988,622	28,963	27,273	24,513	2,907,873	34	
64,074	140	63,934	—	1,236,796	50,742	9,554	37,465	1,139,035	35	

(3) 林種別面積(林野庁所管以外の国有林は含まない)

市町村別	総計	総数					
		人工林・天然林計			人工林		
		合計	針葉樹	広葉樹	人工林計	針葉樹	広葉樹
平成27年度	424,324	397,333	193,963	203,370	177,550	164,886	12,664
令和2年度	426,175	398,284	192,623	205,661	176,552	163,126	13,426
令和6年度	425,732	397,731	191,342	206,390	176,057	161,838	14,219
利根上流森林計画区	152,287	137,798	57,324	80,473	43,727	38,120	5,607
利根沼田環境森林事務所	152,287	137,798	57,324	80,473	43,727	38,120	5,607
1 沼田市	35,534	33,833	15,389	18,444	16,082	13,609	2,473
2 片品村	36,518	33,680	17,648	16,032	9,244	8,325	919
3 川場村	7,381	6,966	3,841	3,125	4,308	3,617	690
4 昭和村	2,556	2,420	1,605	815	1,800	1,585	215
5 みなかみ町	70,297	60,899	18,841	42,058	12,293	10,984	1,309
吾妻森林計画区	101,973	93,973	46,599	47,374	43,173	38,355	4,817
吾妻環境森林事務所	101,973	93,973	46,599	47,374	43,173	38,355	4,817
6 中之条町	38,385	36,067	16,826	19,240	14,763	12,725	2,038
7 長野原町	9,437	9,231	3,477	5,753	3,661	3,421	240
8 嬭恋村	25,344	21,633	10,276	11,357	7,776	6,925	851
9 草津町	3,898	2,930	1,441	1,489	942	804	138
10 高山村	4,822	4,712	2,919	1,793	3,183	2,910	274
11 東吾妻町	20,088	19,401	11,660	7,741	12,847	11,571	1,277
利根下流森林計画区	58,773	56,588	31,058	25,530	32,084	30,638	1,446
渋川森林事務所	21,403	20,485	11,905	8,581	12,388	11,724	665
12 前橋市	7,320	6,983	3,661	3,321	3,788	3,635	153
13 伊勢崎市	33	29	13	17	13	13	—
14 玉村町	16	13	2	10	4	2	2
15 渋川市	12,937	12,385	7,453	4,932	7,793	7,299	494
16 榛東村	734	724	570	154	579	570	10
17 吉岡町	363	352	206	146	212	206	6
桐生森林事務所	37,370	36,103	19,154	16,949	19,696	18,915	781
18 太田市	890	862	387	475	389	387	1
19 館林市	30	30	22	8	22	22	—
20 板倉町	1	1	0	1	0	0	—
21 明和町	2	1	—	1	—	—	—
22 千代田町	26	25	12	13	12	12	—
23 大泉町	2	2	0	1	0	0	—
24 邑楽町	33	29	9	21	9	8	0
25 桐生市	19,867	19,088	11,274	7,815	11,761	11,120	641
26 みどり市	16,519	16,066	7,450	8,616	7,502	7,364	138
西毛森林計画区	112,699	109,372	56,360	53,013	57,073	54,724	2,349
西部環境森林事務所	38,329	36,845	18,956	17,889	19,440	18,621	819
27 高崎市	21,238	20,524	11,439	9,084	11,807	11,311	497
28 安中市	17,091	16,322	7,517	8,805	7,633	7,311	322
藤岡森林事務所	38,363	37,426	18,868	18,559	18,466	17,826	641
29 藤岡市	10,416	10,189	7,026	3,163	7,135	7,024	111
30 上野村	17,556	17,101	6,000	11,101	5,323	5,007	316
31 神流町	10,390	10,137	5,842	4,295	6,008	5,794	214
富岡森林事務所	36,007	35,101	18,536	16,565	19,167	18,277	890
32 富岡市	5,324	5,083	2,574	2,509	2,690	2,568	121
33 下仁田町	16,380	16,090	8,497	7,593	8,813	8,336	477
34 南牧村	10,855	10,570	5,346	5,223	5,483	5,265	218
35 甘楽町	3,448	3,358	2,118	1,239	2,181	2,108	73

(注) その他は竹林・伐採跡地・未立木地・更新困難地の合計とした

〔資料〕国有林は関東森林管理局、民有林は林政課(6.4.1現在)

(単位:ha)

天 然 林				国 有 林							
天然林計	針葉樹	広葉樹	その他	国有林計	人工林・天然林計			人 工 林			
					合 計	針葉樹	広葉樹	人工林計	針葉樹	広葉樹	
219,783	29,077	190,706	26,991	195,011	175,664	76,625	99,040	67,554	56,354	11,199	H27
221,732	29,497	192,235	27,890	195,006	175,126	74,365	100,762	65,299	53,635	11,664	R2
221,675	29,504	192,171	28,001	194,985	175,062	73,511	101,551	65,095	52,778	12,317	R6
94,071	19,204	74,866	14,489	97,355	85,562	32,421	53,142	26,726	21,403	5,323	
94,071	19,204	74,866	14,489	97,355	85,562	32,421	53,142	26,726	21,403	5,323	
17,751	1,780	15,971	1,701	25,726	24,269	10,629	13,640	11,242	8,851	2,390	1
24,435	9,323	15,113	2,838	9,204	8,447	4,595	3,852	4,255	3,357	898	2
2,658	224	2,434	415	4,411	4,032	1,912	2,121	2,332	1,704	628	3
620	21	599	136	1,156	1,074	842	232	978	824	155	4
48,606	7,857	40,749	9,398	56,858	47,740	14,442	33,298	7,918	6,667	1,251	5
50,800	8,244	42,556	8,000	57,960	52,282	25,331	26,951	21,712	17,485	4,227	
50,800	8,244	42,556	8,000	57,960	52,282	25,331	26,951	21,712	17,485	4,227	
21,304	4,101	17,202	2,319	30,093	27,932	12,118	15,814	10,012	8,023	1,990	6
5,570	56	5,514	207	2,328	2,222	593	1,629	702	536	165	7
13,857	3,351	10,506	3,711	14,344	12,375	6,850	5,525	4,706	3,889	817	8
1,988	638	1,351	967	3,500	2,567	1,376	1,191	878	740	138	9
1,528	9	1,519	110	139	130	97	32	103	88	15	10
6,554	89	6,465	687	7,555	7,055	4,297	2,759	5,311	4,209	1,102	11
24,504	420	24,084	2,184	10,567	9,803	4,603	5,200	5,171	4,256	915	
8,097	181	7,916	918	3,586	3,251	1,187	2,063	1,327	1,011	316	
3,195	27	3,168	337	987	899	170	729	180	145	36	12
17	—	17	4	—	—	—	—	—	—	—	13
8	—	8	4	—	—	—	—	—	—	—	14
4,592	154	4,438	552	2,599	2,352	1,018	1,334	1,146	866	280	15
145	0	145	10	—	—	—	—	—	—	—	16
140	—	140	11	—	—	—	—	—	—	—	17
16,407	239	16,168	1,267	6,981	6,553	3,416	3,137	3,845	3,246	599	
473	—	473	28	—	—	—	—	—	—	—	18
8	—	8	1	—	—	—	—	—	—	—	19
1	—	1	0	—	—	—	—	—	—	—	20
1	—	1	1	—	—	—	—	—	—	—	21
13	—	13	1	—	—	—	—	—	—	—	22
1	—	1	0	—	—	—	—	—	—	—	23
20	0	20	4	—	—	—	—	—	—	—	24
7,327	153	7,173	779	6,268	5,921	3,125	2,796	3,498	2,972	527	25
8,564	86	8,478	453	713	632	292	341	346	274	72	26
52,300	1,636	50,664	3,327	29,103	27,415	11,157	16,258	11,485	9,634	1,852	
17,405	335	17,070	1,484	10,975	10,303	4,839	5,464	5,136	4,504	632	
8,716	129	8,588	714	3,560	3,348	2,224	1,124	2,466	2,096	371	27
8,689	206	8,483	770	7,415	6,955	2,615	4,340	2,670	2,409	262	28
18,960	1,042	17,918	936	9,540	9,066	3,195	5,872	2,758	2,264	494	
3,054	2	3,053	227	228	224	149	74	182	148	34	29
11,778	993	10,785	456	7,455	7,096	2,141	4,955	1,547	1,259	287	30
4,128	48	4,080	254	1,857	1,746	904	843	1,029	857	172	31
15,934	259	15,675	906	8,587	8,046	3,124	4,922	3,591	2,865	726	
2,393	6	2,387	241	605	473	232	241	304	226	78	32
7,278	161	7,117	290	3,638	3,470	1,304	2,165	1,540	1,143	397	33
5,087	82	5,005	285	3,735	3,514	1,136	2,378	1,261	1,055	206	34
1,176	10	1,166	90	610	589	451	137	486	441	45	35

市町村別	国 有 林				民有林計	人工林・天然林計		
	天 然 林			その他		合 計	針葉樹	広葉樹
	天然林計	針葉樹	広葉樹					
平成27年度	108,112	20,271	87,841	19,347	229,313	221,668	117,338	104,330
令和2年度	109,827	20,729	89,098	19,879	231,169	223,158	118,259	104,899
令和6年度	109,968	20,734	89,234	19,922	230,747	222,669	117,830	104,839
利根上流森林計画区	58,837	11,018	47,819	11,793	54,932	52,235	24,904	27,332
利根沼田環境森林事務所	58,837	11,018	47,819	11,793	54,932	52,235	24,904	27,332
1 沼田市	13,028	1,778	11,250	1,456	9,808	9,564	4,760	4,804
2 片品村	4,191	1,238	2,953	758	27,313	25,233	13,052	12,181
3 川場村	1,700	208	1,492	379	2,970	2,934	1,930	1,004
4 昭和村	96	19	77	82	1,401	1,346	763	583
5 みなかみ町	39,822	7,776	32,046	9,118	13,439	13,159	4,399	8,760
吾妻森林計画区	30,570	7,846	22,724	5,678	44,013	41,691	21,269	20,423
吾妻環境森林事務所	30,570	7,846	22,724	5,678	44,013	41,691	21,269	20,423
6 中之条町	17,920	4,096	13,824	2,161	8,292	8,134	4,708	3,426
7 長野原町	1,520	56	1,464	106	7,109	7,009	2,885	4,124
8 嬭恋村	7,669	2,961	4,708	1,969	11,000	9,258	3,426	5,832
9 草津町	1,688	636	1,053	934	397	363	65	298
10 高山村	26	9	18	9	4,683	4,582	2,822	1,761
11 東吾妻町	1,745	88	1,657	499	12,533	12,345	7,363	4,983
利根下流森林計画区	4,632	347	4,285	763	48,206	46,785	26,455	20,330
渋川森林事務所	1,924	176	1,747	335	17,817	17,235	10,718	6,517
12 前橋市	718	25	693	88	6,333	6,084	3,492	2,592
13 伊勢崎市	—	—	—	—	33	29	13	17
14 玉村町	—	—	—	—	16	13	2	10
15 渋川市	1,205	151	1,054	247	10,338	10,033	6,435	3,598
16 榛東村	—	—	—	—	734	724	570	154
17 吉岡町	—	—	—	—	363	352	206	146
桐生森林事務所	2,708	170	2,538	428	30,389	29,550	15,738	13,812
18 太田市	—	—	—	—	890	862	387	475
19 館林市	—	—	—	—	30	30	22	8
20 板倉町	—	—	—	—	1	1	0	1
21 明和町	—	—	—	—	2	1	—	1
22 千代田町	—	—	—	—	26	25	12	13
23 大泉町	—	—	—	—	2	2	0	1
24 邑楽町	—	—	—	—	33	29	9	21
25 桐生市	2,422	153	2,269	347	13,599	13,168	8,149	5,019
26 みどり市	286	17	269	81	15,806	15,434	7,158	8,275
西毛森林計画区	15,930	1,523	14,406	1,688	83,596	81,957	45,203	36,755
西部環境森林事務所	5,166	334	4,832	672	27,354	26,543	14,118	12,425
27 高崎市	882	128	753	212	17,678	17,176	9,216	7,960
28 安中市	4,285	206	4,078	460	9,676	9,367	4,902	4,464
藤岡森林事務所	6,308	930	5,378	474	28,822	28,360	15,673	12,687
29 藤岡市	41	2	40	4	10,188	9,965	6,876	3,089
30 上野村	5,549	882	4,667	359	10,101	10,005	3,859	6,146
31 神流町	718	47	671	111	8,533	8,390	4,938	3,452
富岡森林事務所	4,455	258	4,197	541	27,420	27,055	15,412	11,643
32 富岡市	170	6	164	132	4,719	4,609	2,342	2,267
33 下仁田町	1,930	161	1,769	168	12,743	12,621	7,193	5,428
34 南牧村	2,253	81	2,172	221	7,120	7,055	4,210	2,845
35 甘楽町	102	10	92	21	2,838	2,769	1,667	1,102

(単位:ha)

民 有 林												
人 工 林			天 然 林			そ の 他						
人工林計	針葉樹	広葉樹	天然林計	針葉樹	広葉樹	その他計	竹 林	伐採跡地	未立木地	更新困難地		
109,997	108,532	1,465	111,671	8,806	102,865	7,644	1,256	911	2,389	3,089	H27	
111,253	109,491	1,762	111,905	8,768	103,137	8,011	1,385	598	2,958	3,070	R2	
110,962	109,060	1,902	111,707	8,770	102,937	8,078	1,379	514	3,116	3,069	R6	
17,001	16,717	284	35,234	8,186	27,048	2,696	248	97	983	1,368		
17,001	16,717	284	35,234	8,186	27,048	2,696	248	97	983	1,368		
4,840	4,757	83	4,724	2	4,722	245	83	49	102	11	1	
4,989	4,968	21	20,244	8,084	12,160	2,080	6	16	711	1,347	2	
1,975	1,913	62	958	16	942	37	9	2	26	0	3	
822	761	61	524	2	522	55	37	4	14	0	4	
4,375	4,318	57	8,784	81	8,703	280	113	26	131	10	5	
21,461	20,870	590	20,231	398	19,833	2,322	209	175	456	1,482		
21,461	20,870	590	20,231	398	19,833	2,322	209	175	456	1,482		
4,750	4,702	48	3,384	6	3,378	158	75	43	39	—	6	
2,959	2,885	75	4,049	0	4,049	100	7	32	59	2	7	
3,070	3,036	34	6,187	390	5,798	1,742	1	29	258	1,454	8	
64	63	0	300	2	298	34	—	0	8	25	9	
3,080	2,821	259	1,502	0	1,502	101	21	57	23	—	10	
7,537	7,362	175	4,809	1	4,808	187	105	13	69	1	11	
26,913	26,382	531	19,872	73	19,799	1,421	251	166	923	81		
11,061	10,713	349	6,173	5	6,169	582	124	74	384	—		
3,607	3,490	117	2,477	2	2,475	249	17	38	194	—	12	
13	13	—	17	—	17	4	4	—	0	—	13	
4	2	2	8	—	8	4	4	—	—	—	14	
6,646	6,432	214	3,387	3	3,384	304	96	30	178	—	15	
579	570	10	145	0	145	10	2	2	6	—	16	
212	206	6	140	—	140	11	0	5	6	—	17	
15,851	15,669	182	13,699	69	13,630	839	127	92	539	81		
389	387	1	473	—	473	28	8	3	17	—	18	
22	22	—	8	—	8	1	1	—	0	—	19	
0	0	—	1	—	1	0	0	—	—	—	20	
—	—	—	1	—	1	1	1	—	—	—	21	
12	12	—	13	—	13	1	1	—	0	—	22	
0	0	—	1	—	1	0	—	—	0	—	23	
9	8	0	20	0	20	4	3	1	—	—	24	
8,263	8,149	114	4,905	0	4,904	432	74	71	285	1	25	
7,156	7,090	66	8,277	68	8,209	372	40	17	236	80	26	
45,588	45,090	497	36,370	113	36,257	1,639	671	77	753	138		
14,304	14,117	186	12,239	0	12,239	812	349	26	387	49		
9,341	9,215	126	7,835	0	7,834	502	182	20	295	5	27	
4,962	4,902	60	4,404	—	4,404	310	167	7	92	44	28	
15,709	15,562	147	12,652	112	12,540	462	147	35	237	43		
6,952	6,876	76	3,013	—	3,013	223	109	18	93	2	29	
3,776	3,748	28	6,228	111	6,117	96	11	13	32	40	30	
4,980	4,937	43	3,410	1	3,410	143	27	4	112	—	31	
15,575	15,411	164	11,479	1	11,479	365	175	16	129	46		
2,386	2,342	44	2,224	—	2,224	109	75	3	30	1	32	
7,273	7,193	80	5,348	—	5,348	122	33	11	68	9	33	
4,222	4,210	12	2,833	1	2,833	65	6	1	22	35	34	
1,695	1,667	28	1,074	—	1,074	69	60	0	8	0	35	

(4) 林種別蓄積(林野庁所管以外の国有林は含まない)

市町村別	総計	総数					
		人工林・天然林計			人工林		
		合計	針葉樹	広葉樹	人工林計	針葉樹	広葉樹
平成27年度	93,435,261	93,416,267	65,896,599	27,519,668	63,527,171	61,590,483	1,936,688
令和2年度	99,097,852	99,078,876	70,216,927	28,861,949	67,917,480	65,744,364	2,173,116
令和6年度	102,055,482	102,036,496	72,429,573	29,606,923	70,335,289	67,932,804	2,402,485
利根上流森林計画区	26,235,491	26,233,876	15,101,993	11,131,883	13,219,450	12,245,376	974,074
利根沼田環境森林事務所	26,235,491	26,233,876	15,101,993	11,131,883	13,219,450	12,245,376	974,074
1 沼田市	7,129,480	7,129,430	4,308,386	2,821,044	4,416,435	3,972,189	444,246
2 片品村	6,918,215	6,918,080	4,319,860	2,598,220	2,818,335	2,664,838	153,497
3 川場村	1,788,224	1,788,024	1,292,005	496,019	1,374,122	1,250,047	124,075
4 昭和村	679,044	679,044	561,373	117,671	590,512	557,461	33,051
5 みなかみ町	9,720,528	9,719,298	4,620,369	5,098,929	4,020,046	3,800,841	219,205
吾妻森林計画区	20,366,241	20,350,700	13,581,736	6,768,964	13,214,757	12,363,894	850,863
吾妻環境森林事務所	20,366,241	20,350,700	13,581,736	6,768,964	13,214,757	12,363,894	850,863
6 中之条町	7,599,961	7,589,948	4,714,796	2,875,152	4,443,328	4,024,899	418,429
7 長野原町	1,988,293	1,988,293	1,143,800	844,493	1,177,370	1,135,659	41,711
8 嬭恋村	3,786,914	3,784,844	2,306,513	1,478,331	1,987,261	1,867,856	119,405
9 草津町	373,293	372,383	221,079	151,304	178,710	162,299	16,411
10 高山村	1,237,351	1,237,351	1,016,483	220,868	1,035,353	1,014,211	21,142
11 東吾妻町	5,380,429	5,377,881	4,179,065	1,198,816	4,392,735	4,158,970	233,765
利根下流森林計画区	18,329,041	18,329,041	14,697,724	3,631,317	14,801,599	14,608,658	192,941
渋川森林事務所	6,797,550	6,797,550	5,519,129	1,278,421	5,567,494	5,478,589	88,905
12 前橋市	1,911,585	1,911,585	1,428,742	482,843	1,439,746	1,423,122	16,624
13 伊勢崎市	7,756	7,756	5,414	2,342	5,414	5,414	—
14 玉村町	2,519	2,519	841	1,678	1,165	841	324
15 渋川市	4,338,074	4,338,074	3,591,730	746,344	3,627,956	3,556,825	71,131
16 榛東村	379,656	379,656	356,426	23,230	357,192	356,411	781
17 吉岡町	157,960	157,960	135,976	21,984	136,021	135,976	45
桐生森林事務所	11,531,491	11,531,491	9,178,595	2,352,896	9,234,105	9,130,069	104,036
18 太田市	233,349	233,349	160,559	72,790	160,696	160,559	137
19 館林市	10,517	10,517	9,264	1,253	9,264	9,264	—
20 板倉町	214	214	64	150	64	64	—
21 明和町	99	99	—	99	—	—	—
22 千代田町	7,198	7,198	5,462	1,736	5,462	5,462	—
23 大泉町	394	394	188	206	188	188	—
24 邑楽町	6,434	6,434	3,575	2,859	3,587	3,563	24
25 桐生市	6,242,596	6,242,596	5,243,104	999,492	5,297,736	5,210,908	86,828
26 みどり市	5,030,690	5,030,690	3,756,379	1,274,311	3,757,108	3,740,061	17,047
西毛森林計画区	37,124,709	37,122,879	29,048,120	8,074,759	29,099,483	28,714,876	384,607
西部環境森林事務所	12,064,536	12,064,186	9,357,060	2,707,126	9,426,950	9,280,478	146,472
27 高崎市	7,013,482	7,013,482	5,591,801	1,421,681	5,646,643	5,559,716	86,927
28 安中市	5,051,054	5,050,704	3,765,259	1,285,445	3,780,307	3,720,762	59,545
藤岡森林事務所	12,211,136	12,209,834	9,362,800	2,847,034	9,257,908	9,160,349	97,559
29 藤岡市	4,734,442	4,734,442	4,244,542	489,900	4,260,059	4,244,299	15,760
30 上野村	3,864,388	3,863,666	2,176,858	1,686,808	2,030,560	1,982,516	48,044
31 神流町	3,612,306	3,611,726	2,941,400	670,326	2,967,289	2,933,534	33,755
富岡森林事務所	12,849,037	12,848,859	10,328,260	2,520,599	10,414,625	10,274,049	140,576
32 富岡市	1,922,623	1,922,623	1,547,079	375,544	1,565,608	1,546,008	19,600
33 下仁田町	5,858,140	5,858,020	4,680,023	1,177,997	4,722,686	4,644,645	78,041
34 南牧村	3,630,386	3,630,373	2,855,129	775,244	2,872,655	2,840,192	32,463
35 甘楽町	1,437,888	1,437,843	1,246,029	191,814	1,253,676	1,243,204	10,472

〔資料〕国有林は関東森林管理局、民有林は林政課(6.4.1現在)

(単位:m³)

天 然 林				国 有 林								
天然林計	針葉樹		その他	国有林計	人工林・天然林計			人工林				
	針葉樹	広葉樹			合 計	針葉樹	広葉樹	人工林計	針葉樹	広葉樹		
29,889,096	4,306,116	25,582,980	18,994	27,319,086	27,300,092	14,715,774	12,584,318	13,709,772	11,872,666	1,837,106	H27	
31,161,396	4,472,563	26,688,833	18,976	28,710,608	28,691,632	15,403,273	13,288,359	14,457,244	12,420,199	2,037,045	R2	
31,701,207	4,496,769	27,204,438	18,986	29,396,057	29,377,071	15,709,724	13,667,347	14,941,846	12,705,858	2,235,988	R6	
13,014,426	2,856,617	10,157,809	1,615	13,357,643	13,356,028	6,442,814	6,913,214	5,940,110	4,988,624	951,486		
13,014,426	2,856,617	10,157,809	1,615	13,357,643	13,356,028	6,442,814	6,913,214	5,940,110	4,988,624	951,486		
2,712,995	336,197	2,376,798	50	4,381,534	4,381,484	2,233,559	2,147,925	2,335,485	1,898,079	437,406	1	
4,099,745	1,655,022	2,444,723	135	1,636,437	1,636,302	1,062,877	573,425	943,308	790,619	152,689	2	
413,902	41,958	371,944	200	750,669	750,469	395,366	355,103	474,377	356,478	117,899	3	
88,532	3,912	84,620	—	234,826	234,826	197,182	37,644	221,448	193,541	27,907	4	
5,699,252	819,528	4,879,724	1,230	6,354,177	6,352,947	2,553,830	3,799,117	1,965,492	1,749,907	215,585	5	
7,135,943	1,217,842	5,918,101	15,541	9,135,133	9,119,592	5,316,943	3,802,649	4,960,979	4,155,130	805,849		
7,135,943	1,217,842	5,918,101	15,541	9,135,133	9,119,592	5,316,943	3,802,649	4,960,979	4,155,130	805,849		
3,146,620	689,897	2,456,723	10,013	5,122,638	5,112,625	2,750,856	2,361,769	2,475,712	2,061,897	413,815	6	
810,923	8,141	802,782	—	363,407	363,407	125,819	237,588	152,513	117,689	34,824	7	
1,797,583	438,657	1,358,926	2,070	1,737,896	1,735,826	1,114,485	621,341	847,785	730,465	117,320	8	
193,673	58,780	134,893	910	302,869	301,959	196,274	105,685	154,213	137,817	16,396	9	
201,998	2,272	199,726	—	29,565	29,565	22,771	6,794	23,369	20,534	2,835	10	
985,146	20,095	965,051	2,548	1,578,758	1,576,210	1,106,738	469,472	1,307,387	1,086,728	220,659	11	
3,527,442	89,066	3,438,376	—	1,855,340	1,855,340	1,218,406	636,934	1,291,403	1,143,151	148,252		
1,230,056	40,540	1,189,516	—	603,404	603,404	307,480	295,924	325,896	268,307	57,589		
471,839	5,620	466,219	—	133,526	133,526	46,771	86,755	48,539	41,553	6,986	12	
2,342	—	2,342	—	—	—	—	—	—	—	—	13	
1,354	—	1,354	—	—	—	—	—	—	—	—	14	
710,118	34,905	675,213	—	469,878	469,878	260,709	209,169	277,357	226,754	50,603	15	
22,464	15	22,449	—	—	—	—	—	—	—	—	16	
21,939	—	21,939	—	—	—	—	—	—	—	—	17	
2,297,386	48,526	2,248,860	—	1,251,936	1,251,936	910,926	341,010	965,507	874,844	90,663		
72,653	—	72,653	—	—	—	—	—	—	—	—	18	
1,253	—	1,253	—	—	—	—	—	—	—	—	19	
150	—	150	—	—	—	—	—	—	—	—	20	
99	—	99	—	—	—	—	—	—	—	—	21	
1,736	—	1,736	—	—	—	—	—	—	—	—	22	
206	—	206	—	—	—	—	—	—	—	—	23	
2,847	12	2,835	—	—	—	—	—	—	—	—	24	
944,860	32,196	912,664	—	1,132,126	1,132,126	835,581	296,545	882,519	803,524	78,995	25	
1,273,582	16,318	1,257,264	—	119,810	119,810	75,345	44,465	82,988	71,320	11,668	26	
8,023,396	333,244	7,690,152	1,830	5,047,941	5,046,111	2,731,561	2,314,550	2,749,354	2,418,953	330,401		
2,637,236	76,582	2,560,654	350	2,101,329	2,100,979	1,302,974	798,005	1,352,437	1,226,472	125,965		
1,366,839	32,085	1,334,754	—	549,008	549,008	487,066	61,942	650,597	577,294	73,303	27	
1,270,397	44,497	1,225,900	350	702,190	701,840	649,178	52,662	701,840	649,178	52,662	28	
2,951,926	202,451	2,749,475	1,302	1,519,895	1,518,593	678,699	839,894	578,259	496,713	81,546		
474,383	243	474,140	—	50,218	50,218	37,354	12,864	44,309	37,111	7,198	29	
1,833,106	194,342	1,638,764	722	1,146,816	1,146,094	435,997	710,097	307,195	261,971	45,224	30	
644,437	7,866	636,571	580	322,861	322,281	205,348	116,933	226,755	197,631	29,124	31	
2,434,234	54,211	2,380,023	178	1,426,717	1,426,539	749,888	676,651	818,658	695,768	122,890		
357,015	1,071	355,944	—	87,237	87,237	53,609	33,628	66,695	52,538	14,157	32	
1,135,334	35,378	1,099,956	120	612,973	612,853	311,152	301,701	345,728	275,774	69,954	33	
757,718	14,937	742,781	13	589,489	589,476	269,688	319,788	285,969	254,842	31,127	34	
184,167	2,825	181,342	45	137,018	136,973	115,439	21,534	120,266	112,614	7,652	35	

市町村別	国 有 林				民有林計	人工林・天然林計		
	天 然 林			その他		合 計	針葉樹	広葉樹
	天然林計	針葉樹	広葉樹					
平成27年度	13,590,320	2,843,108	10,747,212	18,994	66,116,175	66,116,175	51,180,825	14,935,350
令和2年度	14,234,388	2,983,074	11,251,314	18,976	70,387,244	70,387,244	54,813,654	15,573,590
令和6年度	14,435,225	3,003,866	11,431,359	18,986	72,659,425	72,659,425	56,719,849	15,939,576
利根上流森林計画区	7,415,918	1,454,190	5,961,728	1,615	12,877,848	12,877,848	8,659,179	4,218,669
利根沼田環境森林事務所	7,415,918	1,454,190	5,961,728	1,615	12,877,848	12,877,848	8,659,179	4,218,669
1 沼 田 市	2,045,999	335,480	1,710,519	50	2,747,946	2,747,946	2,074,827	673,119
2 片 品 村	692,994	272,258	420,736	135	5,281,778	5,281,778	3,256,983	2,024,795
3 川 場 村	276,092	38,888	237,204	200	1,037,555	1,037,555	896,639	140,916
4 昭 和 村	13,378	3,641	9,737	—	444,218	444,218	364,191	80,027
5 み な か み 町	4,387,455	803,923	3,583,532	1,230	3,366,351	3,366,351	2,066,539	1,299,812
吾妻森林計画区	4,158,613	1,161,813	2,996,800	15,541	11,231,108	11,231,108	8,264,793	2,966,315
吾妻環境森林事務所	4,158,613	1,161,813	2,996,800	15,541	11,231,108	11,231,108	8,264,793	2,966,315
6 中 之 条 町	2,636,913	688,959	1,947,954	10,013	2,477,323	2,477,323	1,963,940	513,383
7 長 野 原 町	210,894	8,130	202,764	—	1,624,886	1,624,886	1,017,981	606,905
8 孺 恋 村	888,041	384,020	504,021	2,070	2,049,018	2,049,018	1,192,028	856,990
9 草 津 町	147,746	58,457	89,289	910	70,424	70,424	24,805	45,619
10 高 山 村	6,196	2,237	3,959	—	1,207,786	1,207,786	993,712	214,074
11 東 吾 妻 町	268,823	20,010	248,813	2,548	3,801,671	3,801,671	3,072,327	729,344
利根下流森林計画区	563,937	75,255	488,682	—	16,473,701	16,473,701	13,479,318	2,994,383
渋川森林事務所	277,508	39,173	238,335	—	6,194,146	6,194,146	5,211,649	982,497
12 前 橋 市	84,987	5,218	79,769	—	1,778,059	1,778,059	1,381,971	396,088
13 伊 勢 崎 市	—	—	—	—	7,756	7,756	5,414	2,342
14 玉 村 町	—	—	—	—	2,519	2,519	841	1,678
15 渋 川 市	192,521	33,955	158,566	—	3,868,196	3,868,196	3,331,021	537,175
16 榛 東 村	—	—	—	—	379,656	379,656	356,426	23,230
17 吉 岡 町	—	—	—	—	157,960	157,960	135,976	21,984
桐生森林事務所	286,429	36,082	250,347	—	10,279,555	10,279,555	8,267,669	2,011,886
18 太 田 市	—	—	—	—	233,349	233,349	160,559	72,790
19 館 林 市	—	—	—	—	10,517	10,517	9,264	1,253
20 板 倉 町	—	—	—	—	214	214	64	150
21 明 和 町	—	—	—	—	99	99	—	99
22 千 代 田 町	—	—	—	—	7,198	7,198	5,462	1,736
23 大 泉 町	—	—	—	—	394	394	188	206
24 邑 楽 町	—	—	—	—	6,434	6,434	3,575	2,859
25 桐 生 市	249,607	32,057	217,550	—	5,110,470	5,110,470	4,407,523	702,947
26 み ど り 市	36,822	4,025	32,797	—	4,910,880	4,910,880	3,681,034	1,229,846
西毛森林計画区	2,296,757	312,608	1,984,149	1,830	32,076,768	32,076,768	26,316,559	5,760,209
西部環境森林事務所	748,542	76,502	672,040	350	9,963,207	9,963,207	8,054,086	1,909,121
27 高 崎 市	161,359	32,005	129,354	—	6,201,526	6,201,526	4,982,502	1,219,024
28 安 中 市	587,183	44,497	542,686	350	3,761,681	3,761,681	3,071,584	690,097
藤岡森林事務所	940,334	181,986	758,348	1,302	10,691,241	10,691,241	8,684,101	2,007,140
29 藤 岡 市	5,909	243	5,666	—	4,684,224	4,684,224	4,207,188	477,036
30 上 野 村	838,899	174,026	664,873	722	2,717,572	2,717,572	1,740,861	976,711
31 神 流 町	95,526	7,717	87,809	580	3,289,445	3,289,445	2,736,052	553,393
富岡森林事務所	607,881	54,120	553,761	178	11,422,320	11,422,320	9,578,372	1,843,948
32 富 岡 市	20,542	1,071	19,471	—	1,835,386	1,835,386	1,493,470	341,916
33 下 仁 田 町	267,125	35,378	231,747	120	5,245,167	5,245,167	4,368,871	876,296
34 南 牧 村	303,507	14,846	288,661	13	3,040,897	3,040,897	2,585,441	455,456
35 甘 楽 町	16,707	2,825	13,882	45	1,300,870	1,300,870	1,130,590	170,280

(単位:m³)

民 有 林											
人 工 林			天 然 林			そ の 他					
人工林計	針葉樹	広葉樹	天然林計	針葉樹	広葉樹	その他計	竹 林	伐採跡地	未立木地	更新困難地	
49,817,399	49,717,817	99,582	16,298,776	1,463,008	14,835,768	-	-	-	-	-	H27
53,460,236	53,324,165	136,071	16,927,008	1,489,489	15,437,519	-	-	-	-	-	R2
55,393,443	55,226,946	166,497	17,265,982	1,492,903	15,773,079	-	-	-	-	-	R6
7,279,340	7,256,752	22,588	5,598,508	1,402,427	4,196,081	-	-	-	-	-	
7,279,340	7,256,752	22,588	5,598,508	1,402,427	4,196,081	-	-	-	-	-	
2,080,950	2,074,110	6,840	666,996	717	666,279	-	-	-	-	-	1
1,875,027	1,874,219	808	3,406,751	1,382,764	2,023,987	-	-	-	-	-	2
899,745	893,569	6,176	137,810	3,070	134,740	-	-	-	-	-	3
369,064	363,920	5,144	75,154	271	74,883	-	-	-	-	-	4
2,054,554	2,050,934	3,620	1,311,797	15,605	1,296,192	-	-	-	-	-	5
8,253,778	8,208,764	45,014	2,977,330	56,029	2,921,301	-	-	-	-	-	
8,253,778	8,208,764	45,014	2,977,330	56,029	2,921,301	-	-	-	-	-	
1,967,616	1,963,002	4,614	509,707	938	508,769	-	-	-	-	-	6
1,024,857	1,017,970	6,887	600,029	11	600,018	-	-	-	-	-	7
1,139,476	1,137,391	2,085	909,542	54,637	854,905	-	-	-	-	-	8
24,497	24,482	15	45,927	323	45,604	-	-	-	-	-	9
1,011,984	993,677	18,307	195,802	35	195,767	-	-	-	-	-	10
3,085,348	3,072,242	13,106	716,323	85	716,238	-	-	-	-	-	11
13,510,196	13,465,507	44,689	2,963,505	13,811	2,949,694	-	-	-	-	-	
5,241,598	5,210,282	31,316	952,548	1,367	951,181	-	-	-	-	-	
1,391,207	1,381,569	9,638	386,852	402	386,450	-	-	-	-	-	12
5,414	5,414	-	2,342	-	2,342	-	-	-	-	-	13
1,165	841	324	1,354	-	1,354	-	-	-	-	-	14
3,350,599	3,330,071	20,528	517,597	950	516,647	-	-	-	-	-	15
357,192	356,411	781	22,464	15	22,449	-	-	-	-	-	16
136,021	135,976	45	21,939	-	21,939	-	-	-	-	-	17
8,268,598	8,255,225	13,373	2,010,957	12,444	1,998,513	-	-	-	-	-	
160,696	160,559	137	72,653	-	72,653	-	-	-	-	-	18
9,264	9,264	-	1,253	-	1,253	-	-	-	-	-	19
64	64	-	150	-	150	-	-	-	-	-	20
-	-	-	99	-	99	-	-	-	-	-	21
5,462	5,462	-	1,736	-	1,736	-	-	-	-	-	22
188	188	-	206	-	206	-	-	-	-	-	23
3,587	3,563	24	2,847	12	2,835	-	-	-	-	-	24
4,415,217	4,407,384	7,833	695,253	139	695,114	-	-	-	-	-	25
3,674,120	3,668,741	5,379	1,236,760	12,293	1,224,467	-	-	-	-	-	26
26,350,129	26,295,923	54,206	5,726,639	20,636	5,706,003	-	-	-	-	-	
8,074,513	8,054,006	20,507	1,888,694	80	1,888,614	-	-	-	-	-	
4,996,046	4,982,422	13,624	1,205,480	80	1,205,400	-	-	-	-	-	27
3,078,467	3,071,584	6,883	683,214	-	683,214	-	-	-	-	-	28
8,679,649	8,663,636	16,013	2,011,592	20,465	1,991,127	-	-	-	-	-	
4,215,750	4,207,188	8,562	468,474	-	468,474	-	-	-	-	-	29
1,723,365	1,720,545	2,820	994,207	20,316	973,891	-	-	-	-	-	30
2,740,534	2,735,903	4,631	548,911	149	548,762	-	-	-	-	-	31
9,595,967	9,578,281	17,686	1,826,353	91	1,826,262	-	-	-	-	-	
1,498,913	1,493,470	5,443	336,473	-	336,473	-	-	-	-	-	32
4,376,958	4,368,871	8,087	868,209	-	868,209	-	-	-	-	-	33
2,586,686	2,585,350	1,336	454,211	91	454,120	-	-	-	-	-	34
1,133,410	1,130,590	2,820	167,460	-	167,460	-	-	-	-	-	35

(5) 民有林の樹種別年齢別森林資源

区分		針葉樹									
		スギ		ヒノキ		マツ		カラマツ		その他針葉樹	
		面積	蓄積	面積	蓄積	面積	蓄積	面積	蓄積	面積	蓄積
1 齢級	人工林	230	—	28	—	3	—	79	—	—	—
	天然林	—	—	—	—	—	—	1	—	0	—
	計	230	—	28	—	3	—	80	—	0	—
2 齢級	人工林	168	—	61	—	2	—	40	—	5	—
	天然林	—	—	—	—	1	—	0	—	—	—
	計	168	—	61	—	3	—	40	—	5	—
3 齢級	人工林	129	8,668	143	5,884	17	1,030	56	2,461	2	97
	天然林	—	—	—	—	0	6	—	—	—	—
	計	129	8,668	143	5,884	17	1,036	56	2,461	2	97
4 齢級	人工林	182	28,146	328	23,048	2	200	2	183	3	281
	天然林	—	—	—	—	—	—	—	—	—	—
	計	182	28,146	328	23,048	2	200	2	183	3	281
5 齢級	人工林	187	44,877	733	84,158	7	978	31	4,784	13	1,942
	天然林	—	—	—	—	—	—	—	—	—	—
	計	187	44,877	733	84,158	7	978	31	4,784	13	1,942
6 齢級	人工林	318	93,022	1,273	205,988	15	3,102	65	12,064	20	3,993
	天然林	—	—	—	—	—	—	—	—	—	—
	計	318	93,022	1,273	205,988	15	3,102	65	12,064	20	3,993
7 齢級	人工林	391	145,665	1,898	406,606	16	3,796	286	68,770	52	12,573
	天然林	—	—	—	—	0	18	—	—	4	123
	計	391	145,665	1,898	406,606	16	3,814	286	68,770	56	12,696
8 齢級	人工林	682	290,187	2,050	535,528	37	10,433	568	158,030	124	33,951
	天然林	—	—	—	—	0	59	—	—	25	1,077
	計	682	290,187	2,050	535,528	37	10,492	568	158,030	150	35,028
9 齢級	人工林	1,417	671,660	2,297	692,317	129	39,990	819	250,770	30	9,249
	天然林	—	—	—	—	0	85	—	—	62	3,609
	計	1,417	671,660	2,297	692,317	130	40,075	819	250,770	93	12,858
10 齢級	人工林	3,093	1,612,192	2,080	707,945	464	155,916	922	305,087	53	17,769
	天然林	—	—	—	—	2	825	—	—	49	3,462
	計	3,093	1,612,192	2,080	707,945	466	156,741	922	305,087	102	21,231
11 齢級	人工林	5,832	3,290,474	1,848	684,848	1,472	529,799	1,527	541,083	74	26,407
	天然林	—	—	—	—	4	1,527	—	—	101	8,027
	計	5,832	3,290,474	1,848	684,848	1,476	531,326	1,527	541,083	175	34,434
12 齢級	人工林	9,092	5,463,585	842	335,713	2,750	1,043,438	2,986	1,108,461	104	39,389
	天然林	—	—	—	—	1	228	—	—	102	9,154
	計	9,092	5,463,585	842	335,713	2,751	1,043,666	2,986	1,108,461	206	48,543
13 齢級	人工林	12,563	7,974,449	675	284,905	2,616	1,032,025	3,352	1,290,411	173	67,550
	天然林	—	—	—	—	0	103	—	—	492	49,642
	計	12,563	7,974,449	675	284,905	2,616	1,032,128	3,352	1,290,411	664	117,192
14 齢級	人工林	11,485	7,642,858	478	211,816	1,693	695,181	3,112	1,233,195	21	8,519
	天然林	—	—	—	—	1	575	—	—	150	17,605
	計	11,485	7,642,858	478	211,816	1,694	695,756	3,112	1,233,195	171	26,124
15 齢級	人工林	7,883	5,499,583	383	172,768	1,108	460,967	1,727	690,984	5	2,247
	天然林	—	—	—	—	0	50	—	—	87	11,024
	計	7,883	5,499,583	383	172,768	1,108	461,017	1,727	690,984	92	13,271
16 齢級	人工林	3,026	2,105,108	185	83,448	529	219,993	542	216,840	2	698
	天然林	—	—	—	—	2	828	—	—	4	539
	計	3,026	2,105,108	185	83,448	531	220,821	542	216,840	5	1,237
17 齢級	人工林	2,142	1,481,982	256	115,333	315	131,113	284	113,780	2	751
	天然林	—	—	—	—	0	58	—	—	250	37,567
	計	2,142	1,481,982	256	115,333	315	131,171	284	113,780	252	38,318
18 齢級	人工林	1,439	985,371	180	81,238	198	82,454	177	71,028	2	899
	天然林	—	—	—	—	—	—	—	—	113	17,855
	計	1,439	985,371	180	81,238	198	82,454	177	71,028	115	18,754
19 齢級	人工林	835	568,285	206	92,898	195	81,061	128	51,236	4	1,551
	天然林	—	—	—	—	1	224	—	—	528	87,062
	計	835	568,285	206	92,898	195	81,285	128	51,236	532	88,613
20 齢級	人工林	663	452,023	148	66,775	138	57,261	80	31,832	1	491
	天然林	—	—	—	—	—	—	—	—	264	45,129
	計	663	452,023	148	66,775	138	57,261	80	31,832	265	45,620
21 齢級 以上	人工林	1,221	815,797	221	96,920	441	183,515	130	51,872	18	1,398
	天然林	—	—	—	—	1	308	—	—	6,524	1,196,134
	計	1,221	815,797	221	96,920	442	183,823	130	51,872	6,541	1,197,532
合計	人工林	62,978	39,173,932	16,315	4,888,136	12,146	4,732,252	16,913	6,202,871	708	229,755
	天然林	—	—	—	—	14	4,894	1	—	8,755	1,488,009
	計	62,978	39,173,932	16,315	4,888,136	12,160	4,737,146	16,914	6,202,871	9,463	1,717,764
国有林	人工林	15,868	4,529,768	7,293	1,586,370	4,727	1,229,963	24,505	5,281,127	384	78,630
	天然林	344	87,488	436	93,234	3,693	392,691	1,671	344,638	14,591	2,085,815
	計	16,212	4,617,256	7,729	1,679,604	8,420	1,622,654	26,176	5,625,765	14,975	2,164,445
総計	人工林	78,846	43,703,700	23,608	6,474,506	16,873	5,962,215	41,418	11,483,998	1,092	308,385
	天然林	344	87,488	436	93,234	3,707	397,585	1,672	344,638	23,346	3,573,824
	計	79,190	43,791,188	24,044	6,567,740	20,580	6,359,800	43,090	11,828,636	24,437	3,882,209

〔資料〕国有林は関東森林管理局(6.3.31現在)、民有林は林政課(7.4.1現在)

(単位:ha, m³)

計			広葉樹			総 数		
面積	蓄 積	成長量	面積	蓄 積	成長量	面積	蓄 積	成長量
340	—	—	104	—	—	443	—	—
1	—	—	374	—	—	375	—	—
341	—	—	478	—	—	818	—	—
275	—	—	280	9,441	1,760	555	9,441	1,760
2	—	—	428	7,129	1,336	429	7,129	1,336
277	—	—	707	16,570	3,096	984	16,570	3,096
348	18,140	2,721	359	22,987	1,800	707	41,127	4,521
0	6	1	683	25,725	2,984	683	25,731	2,985
348	18,146	2,722	1,042	48,712	4,784	1,389	66,858	7,506
517	51,858	5,396	218	18,283	838	735	70,141	6,234
—	—	—	739	43,694	3,245	739	43,694	3,245
517	51,858	5,396	957	61,977	4,083	1,474	113,835	9,479
972	136,739	10,629	221	23,360	727	1,193	160,099	11,356
—	—	—	1,108	85,065	3,591	1,108	85,065	3,591
972	136,739	10,629	1,329	108,425	4,318	2,301	245,164	14,947
1,691	318,169	18,004	254	29,645	719	1,945	347,814	18,723
—	—	—	1,981	181,059	5,300	1,981	181,059	5,300
1,691	318,169	18,004	2,235	210,704	6,019	3,926	528,873	24,023
2,642	637,410	25,453	229	30,267	491	2,871	667,677	25,944
4	141	7	2,352	251,370	5,253	2,356	251,511	5,260
2,646	637,551	25,460	2,581	281,637	5,744	5,226	919,188	31,204
3,461	1,028,129	30,082	108	13,906	184	3,569	1,042,035	30,266
26	1,136	51	3,206	377,129	5,982	3,231	378,265	6,033
3,487	1,029,265	30,133	3,314	391,035	6,166	6,801	1,420,300	36,299
4,693	1,663,986	36,808	33	4,475	47	4,725	1,668,461	36,855
63	3,694	147	3,215	410,774	5,262	3,278	414,468	5,409
4,755	1,667,680	36,955	3,248	415,249	5,309	8,003	2,082,929	42,264
6,612	2,798,909	45,467	17	2,651	20	6,629	2,801,560	45,487
51	4,287	133	4,627	632,223	6,815	4,678	636,510	6,948
6,663	2,803,196	45,600	4,644	634,874	6,835	11,307	3,438,070	52,435
10,753	5,072,611	65,132	59	8,602	84	10,813	5,081,213	65,216
105	9,554	266	5,851	846,059	8,078	5,956	855,613	8,344
10,859	5,082,165	65,398	5,910	854,661	8,162	16,769	5,936,826	73,560
15,774	7,990,586	78,629	6	933	9	15,780	7,991,519	78,638
102	9,382	248	7,320	1,115,945	10,744	7,422	1,125,327	10,992
15,876	7,999,968	78,877	7,326	1,116,878	10,753	23,202	9,116,846	89,630
19,378	10,649,340	85,573	4	650	4	19,382	10,649,990	85,577
492	49,745	1,191	11,374	1,803,101	12,275	11,866	1,852,846	13,466
19,870	10,699,085	86,764	11,378	1,803,751	12,279	31,248	12,502,836	99,043
16,788	9,791,569	74,175	6	1,040	7	16,794	9,792,609	74,182
151	18,180	387	13,696	2,254,543	13,398	13,848	2,272,723	13,785
16,939	9,809,749	74,562	13,702	2,255,583	13,405	30,642	12,065,332	87,967
11,107	6,826,549	50,900	1	25	—	11,107	6,826,574	50,900
87	11,074	210	12,273	2,049,307	12,511	12,360	2,060,381	12,721
11,193	6,837,623	51,110	12,274	2,049,332	12,511	23,467	8,886,955	63,621
4,284	2,626,087	19,549	3	19	—	4,286	2,626,106	19,549
6	1,367	11	7,808	1,301,605	8,185	7,814	1,302,972	8,196
4,289	2,627,454	19,560	7,811	1,301,624	8,185	12,100	3,929,078	27,745
2,999	1,842,959	13,939	—	—	—	2,999	1,842,959	13,939
251	37,625	449	4,804	797,175	5,262	5,054	834,800	5,711
3,250	1,880,584	14,388	4,804	797,175	5,262	8,054	2,677,759	19,650
1,997	1,220,990	9,260	1	73	—	1,998	1,221,063	9,260
113	17,855	177	3,138	522,496	3,482	3,251	540,351	3,659
2,110	1,238,845	9,437	3,139	522,569	3,482	5,249	1,761,414	12,919
1,368	795,031	5,990	0	72	—	1,368	795,103	5,990
529	87,286	780	2,615	435,298	2,939	3,144	522,584	3,719
1,897	882,317	6,770	2,615	435,370	2,939	4,512	1,317,687	9,709
1,030	608,382	4,610	—	—	—	1,030	608,382	4,610
264	45,129	312	2,143	358,212	2,425	2,407	403,341	2,737
1,294	653,511	4,922	2,143	358,212	2,425	3,437	1,011,723	7,347
2,031	1,149,502	8,638	2	68	—	2,032	1,149,570	8,638
6,525	1,196,442	3,729	13,202	2,275,170	4,464	19,727	3,471,612	8,193
8,555	2,345,944	12,367	13,204	2,275,238	4,464	21,759	4,621,182	16,831
109,060	55,226,946	590,955	1,901	166,497	6,690	110,961	55,393,443	597,645
8,770	1,492,903	8,099	102,937	15,773,079	123,531	111,708	17,265,982	131,630
117,830	56,719,849	599,054	104,839	15,939,576	130,221	222,669	72,659,425	729,275
52,778	12,705,858	168,206	12,317	2,235,988	43,042	65,095	14,941,846	211,248
20,734	3,003,866	6,209	89,234	11,431,359	63,547	109,967	14,435,225	69,756
73,511	15,709,724	174,415	101,550	13,667,347	106,589	175,062	29,377,071	281,004
161,838	67,932,804	759,161	14,218	2,402,485	49,732	176,056	70,335,289	808,893
29,504	4,496,769	14,308	192,171	27,204,438	187,078	221,675	31,701,207	201,386
191,341	72,429,573	773,469	206,389	29,606,923	236,810	397,730	102,036,496	1,010,279

(6) 民有林の人工林齢級別面積

市町村別	総数	1齢級	2齢級	3齢級	4齢級	5齢級	6齢級	7齢級	8齢級	9齢級
平成27年度	109,997	490	777	1,110	1,786	2,682	3,417	4,331	6,132	10,187
令和2年度	111,253	317	739	758	1,131	1,815	2,691	3,487	4,419	6,171
令和6年度	110,962	444	556	707	736	1,193	1,945	2,871	3,570	4,725
利根上流森林計画区	17,001	68	141	100	72	149	311	510	604	920
利根沼田環境森林事務所	17,001	68	141	100	72	149	311	510	604	920
1 沼田市	4,840	35	67	47	22	63	76	116	197	318
2 片品村	4,989	10	15	23	11	32	53	185	230	366
3 川場村	1,975	0	7	6	19	11	49	75	69	129
4 昭和村	822	10	24	20	6	16	16	12	28	27
5 みなかみ町	4,375	13	28	5	15	27	117	122	79	81
吾妻森林計画区	21,461	128	162	230	111	277	414	576	935	841
吾妻環境森林事務所	21,461	128	162	230	111	277	414	576	935	841
6 中之条町	4,750	11	5	20	10	56	121	175	122	177
7 長野原町	2,959	23	29	45	0	5	13	82	438	119
8 嬭恋村	3,070	0	17	7	4	8	23	28	68	211
9 草津町	64	—	—	—	—	—	—	0	0	4
10 高山村	3,080	24	79	100	19	90	139	220	227	151
11 東吾妻町	7,537	70	32	58	77	117	119	71	80	179
利根下流森林計画区	26,913	167	167	260	305	425	576	803	919	1,227
渋川森林事務所	11,061	63	73	190	158	211	283	328	307	402
12 前橋市	3,607	14	28	136	77	61	124	171	97	137
13 伊勢崎市	13	—	—	—	—	—	—	—	—	—
14 玉村町	4	—	0	—	—	—	—	—	—	0
15 渋川市	6,646	43	43	53	77	139	149	148	196	249
16 榛東村	579	—	1	1	4	10	9	8	12	9
17 吉岡町	212	5	0	—	0	0	0	1	2	6
桐生森林事務所	15,851	105	94	70	147	214	293	475	612	826
18 太田市	389	0	—	0	0	3	0	6	1	14
19 館林市	22	0	—	—	—	—	—	—	0	—
20 板倉町	0	—	—	—	—	—	—	—	—	—
21 明和町	—	—	—	—	—	—	—	—	—	—
22 千代田町	12	—	—	—	—	—	—	—	—	—
23 大泉町	0	—	—	—	—	—	—	—	—	—
24 邑楽町	9	—	—	—	—	—	—	0	—	—
25 桐生市	8,263	78	71	16	61	129	164	233	321	363
26 みどり市	7,156	26	23	54	85	82	129	236	290	449
西毛森林計画区	45,588	80	87	116	248	342	644	981	1,112	1,736
西部環境森林事務所	14,304	29	26	38	96	136	261	377	348	431
27 高崎市	9,341	11	4	23	58	60	158	239	264	318
28 安中市	4,962	18	22	15	38	76	103	138	83	113
藤岡森林事務所	15,709	24	36	30	80	104	209	341	427	693
29 藤岡市	6,952	18	21	4	14	31	79	82	83	189
30 上野村	3,776	5	14	3	2	3	19	63	105	193
31 神流町	4,980	—	1	22	64	69	111	196	239	312
富岡森林事務所	15,576	28	24	48	72	102	174	264	338	613
32 富岡市	2,386	—	—	9	12	25	28	39	48	64
33 下仁田町	7,273	21	20	33	49	33	89	146	136	293
34 南牧村	4,222	2	1	1	8	26	22	48	131	203
35 甘楽町	1,695	5	2	4	3	18	36	31	23	52

〔資料〕林政課(7.4.1現在)

(単位:ha)

10齡級	11齡級	12齡級	13齡級	14齡級	15齡級	16齡級	17齡級	18齡級	19齡級	20齡級	21齡級以上	
14,695	19,192	18,039	12,899	4,478	3,087	2,144	1,374	1,049	740	484	904	H27
10,220	14,703	19,306	18,157	12,892	4,540	3,135	2,160	1,419	1,079	690	1,424	R2
6,628	10,812	15,780	19,382	16,794	11,108	4,286	2,999	1,998	1,368	1,030	2,032	R6
1,400	2,039	3,257	3,496	2,258	590	377	288	135	97	62	126	
1,400	2,039	3,257	3,496	2,258	590	377	288	135	97	62	126	
464	569	777	828	712	198	126	95	39	32	19	39	1
442	573	1,220	1,099	483	88	53	44	25	11	5	22	2
203	261	251	447	264	46	44	42	10	9	4	28	3
51	48	139	160	165	41	19	16	10	6	4	3	4
240	588	870	963	634	217	135	91	50	38	29	34	5
1,231	2,172	3,193	3,773	3,460	1,787	644	413	348	236	169	361	
1,231	2,172	3,193	3,773	3,460	1,787	644	413	348	236	169	361	
400	659	726	760	694	403	113	87	63	43	48	57	6
97	280	395	553	507	210	80	29	11	25	3	10	7
226	260	291	484	594	323	187	59	116	61	29	76	8
1	3	3	15	18	12	3	3	0	0	0	1	9
211	242	598	448	260	120	36	31	27	30	11	17	10
296	728	1,180	1,513	1,386	720	224	204	130	76	78	201	11
1,862	2,935	3,848	4,196	3,548	2,244	1,025	740	466	380	299	521	
577	834	1,246	1,851	1,714	1,253	554	315	233	149	104	219	
151	176	241	350	565	573	254	149	107	72	38	84	12
0	—	0	—	9	2	—	—	—	1	0	—	13
—	—	1	0	2	1	—	—	—	—	—	—	14
397	608	873	1,265	990	622	276	159	118	71	59	112	15
23	37	91	163	114	42	15	6	8	4	5	17	16
6	13	39	72	33	13	9	1	1	2	2	5	17
1,284	2,101	2,601	2,345	1,835	991	471	426	233	231	195	303	
10	18	28	34	30	61	34	31	6	15	16	83	18
—	—	1	—	0	6	1	7	1	1	—	5	19
0	—	—	—	—	—	—	—	—	—	—	—	20
—	—	—	—	—	—	—	—	—	—	—	—	21
—	—	0	1	2	5	1	0	0	2	1	0	22
0	—	—	—	0	—	—	—	—	—	—	0	23
—	0	0	1	1	3	2	0	—	1	0	0	24
553	964	1,456	1,317	1,037	502	289	247	125	115	105	118	25
720	1,119	1,116	992	764	415	146	141	101	98	73	97	26
2,135	3,666	5,481	7,917	7,527	6,486	2,240	1,558	1,050	656	500	1,024	
585	967	1,785	2,395	2,247	1,958	760	552	324	243	198	549	
397	631	1,139	1,572	1,476	1,176	508	356	217	190	148	397	27
188	336	646	823	771	782	253	196	107	52	49	152	28
840	1,491	1,931	2,775	2,574	2,181	705	449	316	178	135	189	
182	551	752	1,388	1,085	1,196	456	291	213	115	100	102	29
277	505	796	749	644	266	45	20	19	13	7	29	30
380	435	384	638	844	720	204	138	84	50	29	58	31
710	1,208	1,765	2,747	2,706	2,347	775	557	410	236	167	286	
82	132	326	406	503	360	101	77	34	31	22	87	32
272	563	714	1,339	1,243	1,158	287	274	257	125	81	140	33
296	406	517	727	652	545	257	126	90	62	53	46	34
61	107	207	275	309	284	129	79	29	17	11	13	35

(7) 民有林の人工林齢級別蓄積

市町村別	総数	1齢級	2齢級	3齢級	4齢級	5齢級	6齢級	7齢級	8齢級	9齢級
平成27年度	49,817,399	—	7,760	56,115	147,336	352,128	662,607	1,130,807	2,081,105	4,084,322
令和2年度	53,460,236	—	11,863	41,328	100,401	229,766	493,019	850,573	1,370,331	2,368,743
令和6年度	55,393,443	—	9,441	41,127	70,141	160,099	347,814	667,677	1,042,035	1,668,461
利根上流森林計画区	7,279,340	—	1,559	4,977	6,141	18,804	58,242	119,674	178,649	313,879
利根沼田環境森林事務所	7,279,340	—	1,559	4,977	6,141	18,804	58,242	119,674	178,649	313,879
1 沼田市	2,080,950	—	613	2,609	1,621	7,534	12,582	25,832	59,121	109,458
2 片品村	1,875,027	—	18	656	631	4,200	9,904	44,154	65,839	119,054
3 川場村	899,745	—	277	277	1,476	1,089	7,062	16,106	20,732	44,229
4 昭和村	369,064	—	166	1,153	535	1,869	2,501	2,227	7,805	8,681
5 みなかみ町	2,054,554	—	485	282	1,878	4,112	26,193	31,355	25,152	32,457
吾妻森林計画区	8,253,778	—	5,658	13,593	8,886	34,663	66,095	126,008	249,539	261,056
吾妻環境森林事務所	8,253,778	—	5,658	13,593	8,886	34,663	66,095	126,008	249,539	261,056
6 中之条町	1,967,616	—	151	1,268	774	6,600	19,445	39,837	34,455	58,424
7 長野原町	1,024,857	—	1,075	1,921	12	797	2,162	19,607	115,181	34,463
8 嬭恋村	1,139,476	—	401	303	330	1,055	4,026	5,898	18,511	64,228
9 草津町	24,497	—	—	—	—	—	—	2	31	1,307
10 高山村	1,011,984	—	2,999	6,465	1,625	11,000	21,519	46,526	58,578	46,042
11 東吾妻町	3,085,348	—	1,032	3,636	6,145	15,211	18,943	14,138	22,783	56,592
利根下流森林計画区	13,510,196	—	1,802	15,672	30,638	61,960	111,437	198,527	294,052	467,496
渋川森林事務所	5,241,598	—	821	10,970	13,096	28,504	50,857	77,367	96,906	159,830
12 前橋市	1,391,207	—	107	7,541	6,116	8,042	20,453	40,979	29,241	51,368
13 伊勢崎市	5,414	—	—	—	—	—	—	—	—	—
14 玉村町	1,165	—	4	—	—	—	—	—	—	142
15 渋川市	3,350,599	—	680	3,384	6,651	19,365	28,588	34,202	63,146	101,658
16 榛東村	357,192	—	22	45	317	1,046	1,726	1,844	3,770	3,919
17 吉岡町	136,021	—	8	—	12	51	90	342	749	2,743
桐生森林事務所	8,268,598	—	981	4,702	17,542	33,456	60,580	121,160	197,146	307,666
18 太田市	160,696	—	—	24	28	303	31	1,350	209	4,313
19 館林市	9,264	—	—	—	—	—	—	—	17	—
20 板倉町	64	—	—	—	—	—	—	—	—	—
21 明和町	—	—	—	—	—	—	—	—	—	—
22 千代田町	5,462	—	—	—	—	—	—	—	—	—
23 大泉町	188	—	—	—	—	—	—	—	—	—
24 邑楽町	3,587	—	—	—	—	—	—	24	—	—
25 桐生市	4,415,217	—	757	1,024	7,064	19,024	31,860	59,060	105,893	129,980
26 みどり市	3,674,120	—	224	3,654	10,450	14,129	28,689	60,726	91,027	173,373
西毛森林計画区	26,350,129	—	422	6,885	24,476	44,672	112,040	223,468	319,795	626,030
西部環境森林事務所	8,074,513	—	55	2,228	8,904	17,151	43,413	84,601	97,225	152,980
27 高崎市	4,996,046	—	25	1,202	5,328	7,424	27,210	53,361	74,714	109,696
28 安中市	3,078,467	—	30	1,026	3,576	9,727	16,203	31,240	22,511	43,284
藤岡森林事務所	8,679,649	—	213	1,381	8,030	12,878	36,784	76,535	123,439	242,501
29 藤岡市	4,215,750	—	169	251	1,194	3,718	15,368	19,019	23,406	66,318
30 上野村	1,723,365	—	26	169	138	496	2,426	13,378	28,071	64,590
31 神流町	2,740,534	—	18	961	6,698	8,664	18,990	44,138	71,962	111,593
富岡森林事務所	9,595,967	—	154	3,276	7,542	14,643	31,843	62,332	99,131	230,549
32 富岡市	1,498,913	—	—	697	977	3,238	4,568	7,685	14,572	23,899
33 下仁田町	4,376,958	—	145	2,291	5,570	5,467	16,055	36,294	39,535	110,591
34 南牧村	2,586,686	—	9	68	799	3,287	5,156	11,813	38,586	74,858
35 甘楽町	1,133,410	—	—	220	196	2,651	6,064	6,540	6,438	21,201

〔資料〕林政課(7.4.1現在)

(單位:m³)

10齡級	11齡級	12齡級	13齡級	14齡級	15齡級	16齡級	17齡級	18齡級	19齡級	20齡級	21齡級以上	
6,610,736	9,466,743	9,483,544	7,279,645	2,652,316	1,892,549	1,290,632	797,827	617,139	427,080	281,147	495,861	H27
4,493,044	7,110,424	10,103,306	10,038,183	7,622,525	2,744,361	1,920,547	1,302,952	824,542	636,869	399,337	798,122	R2
2,801,560	5,081,213	7,991,519	10,649,990	9,792,609	6,826,574	2,626,106	1,842,959	1,221,063	795,103	608,382	1,149,570	R6
551,125	867,909	1,446,337	1,667,089	1,151,353	304,777	208,087	153,476	76,024	54,522	33,548	63,168	
551,125	867,909	1,446,337	1,667,089	1,151,353	304,777	208,087	153,476	76,024	54,522	33,548	63,168	
185,599	249,185	363,887	407,205	368,014	100,960	69,012	51,067	21,056	17,532	10,495	17,568	1
158,613	216,935	477,842	445,241	207,940	40,124	26,996	23,152	13,875	6,163	2,490	11,200	2
84,119	113,841	124,445	241,175	142,973	25,885	26,099	21,747	6,096	5,732	2,464	13,921	3
22,324	24,555	69,862	84,872	88,810	21,173	10,447	8,751	5,870	3,358	2,431	1,674	4
100,470	263,393	410,301	488,596	343,616	116,635	75,533	48,759	29,127	21,737	15,668	18,805	5
442,517	842,695	1,294,332	1,600,091	1,524,400	795,202	287,289	190,524	159,100	106,137	79,217	166,776	
442,517	842,695	1,294,332	1,600,091	1,524,400	795,202	287,289	190,524	159,100	106,137	79,217	166,776	
152,994	269,655	310,942	343,597	331,329	196,786	54,492	43,903	30,821	20,791	23,539	27,813	6
32,557	100,055	147,718	215,157	204,016	84,678	32,680	11,785	4,756	10,428	1,329	4,480	7
74,119	92,733	108,681	187,081	238,258	130,633	76,557	23,834	47,117	24,481	11,588	29,642	8
238	1,009	1,217	5,615	7,290	4,718	1,352	1,092	175	132	108	211	9
73,977	92,538	233,849	182,121	113,404	52,245	16,181	14,279	12,416	13,410	5,078	7,732	10
108,632	286,705	491,925	666,520	630,103	326,142	106,027	95,631	63,815	36,895	37,575	96,898	11
870,487	1,502,872	2,128,757	2,427,674	2,145,698	1,282,100	603,037	437,433	270,662	211,746	165,964	282,182	
279,100	425,906	668,555	1,035,634	913,891	639,882	290,929	169,742	124,253	78,022	56,673	120,660	
63,864	76,025	104,418	155,576	253,040	248,143	111,742	68,231	51,533	34,045	20,172	40,571	12
36	—	334	—	3,836	895	—	—	—	274	39	—	13
—	—	374	8	320	317	—	—	—	—	—	—	14
198,862	318,495	481,987	724,280	554,018	351,352	162,480	96,867	67,491	39,726	31,469	65,898	15
12,664	23,201	56,007	106,701	79,855	30,154	10,629	4,084	4,756	2,609	3,319	10,524	16
3,674	8,185	25,435	49,069	22,822	9,021	6,078	560	473	1,368	1,674	3,667	17
591,387	1,076,966	1,460,202	1,392,040	1,231,807	642,218	312,108	267,691	146,409	133,724	109,291	161,522	
3,745	7,050	12,080	14,680	13,171	26,096	14,210	13,324	2,372	6,433	6,717	34,560	18
—	—	617	—	197	2,353	283	2,832	504	444	—	2,017	19
64	—	—	—	—	—	—	—	—	—	—	—	20
—	—	—	—	—	—	—	—	—	—	—	—	21
—	—	149	404	1,096	2,199	208	199	67	673	329	138	22
18	—	—	—	45	—	—	—	—	—	—	125	23
—	165	54	339	460	1,045	762	67	—	312	192	167	24
263,730	507,009	827,440	794,251	696,363	334,705	197,703	158,574	77,833	70,650	60,976	71,321	25
323,830	562,742	619,862	582,366	520,475	275,820	98,942	92,695	65,633	55,212	41,077	53,194	26
937,431	1,867,737	3,122,093	4,955,136	4,971,158	4,444,495	1,527,693	1,061,526	715,277	422,698	329,653	637,444	
261,110	508,981	1,025,983	1,499,220	1,454,371	1,269,100	490,003	350,793	207,365	142,547	127,059	331,424	
170,043	317,841	611,426	932,660	909,819	709,273	304,485	210,951	130,051	106,440	92,089	222,008	27
91,067	191,140	414,557	566,560	544,552	559,827	185,518	139,842	77,314	36,107	34,970	109,416	28
345,266	710,286	1,015,634	1,655,568	1,641,244	1,492,777	479,142	309,308	214,947	116,072	86,679	110,965	
78,400	278,411	423,146	881,745	732,399	832,577	311,836	200,264	146,815	74,708	63,719	62,287	29
103,947	213,566	361,243	368,105	332,804	160,455	25,444	12,932	12,821	8,239	3,658	10,857	30
162,919	218,309	231,245	405,718	576,041	499,745	141,862	96,112	55,311	33,125	19,302	37,821	31
331,055	648,470	1,080,476	1,800,348	1,875,543	1,682,618	558,548	401,425	292,965	164,079	115,915	195,055	
37,170	75,046	205,441	270,373	350,373	259,985	73,604	55,658	24,298	18,958	14,729	57,642	32
119,261	284,575	428,264	853,366	841,821	811,471	202,991	195,138	182,367	88,972	56,611	96,173	33
143,595	225,545	321,006	480,054	449,722	386,416	182,133	88,511	64,500	42,894	36,777	30,957	34
31,029	63,304	125,765	196,555	233,627	224,746	99,820	62,118	21,800	13,255	7,798	10,283	35

第4表 国有林(市町村別・事業別)

(1)分収造林

(単位:ha)

市 町 村	総 数		学 校		各種記念		林業構造改善		山村振興		一 般	
	件数	面積	件数	面積	件数	面積	件数	面積	件数	面積	件数	面積
平成 2 7 年 度	591	3,909	66	328	106	447	105	1,049	41	271	273	1,813
令和 2 年 度	499	3,183	52	252	99	408	84	821	38	257	226	1,445
令和 6 年 度	422	2,524	41	199	94	380	64	592	36	241	187	1,112
森林管理署												
利根沼田	145	801	12	77	34	126	20	181	9	56	70	361
沼田市	41	282	5	43	11	59	7	48	—	—	18	133
片品村	29	184	3	9	8	26	4	43	4	29	10	78
川場村	10	48	—	—	4	18	—	—	5	27	1	2
昭和村	7	43	2	17	3	6	—	—	—	—	2	20
みなかみ町	58	244	2	8	8	17	9	91	—	—	39	128
吾妻	183	1,314	20	86	28	151	35	340	27	185	73	552
中之条町	90	540	9	32	18	86	21	211	21	107	21	104
東吾妻町	60	530	1	11	7	47	8	67	6	77	38	328
草津町	4	19	2	8	1	5	—	—	—	—	1	5
長野原町	6	28	4	15	1	5	—	—	—	—	1	8
嬭恋村	23	198	4	20	1	8	6	62	—	—	12	107
群馬	94	409	9	36	32	104	9	71	—	—	44	199
富岡市	1	2	—	—	—	—	—	—	—	—	1	2
甘楽町	3	18	1	3	1	4	—	—	—	—	1	11
下仁田町	10	44	1	4	1	7	2	8	—	—	6	25
南牧村	2	8	1	4	—	—	—	—	—	—	1	5
藤岡市	1	17	—	—	—	—	—	—	—	—	1	17
上野村	8	40	—	—	4	21	1	5	—	—	3	14
神流町	4	15	—	—	1	1	1	7	—	—	2	6
安中市	12	58	2	8	1	4	—	—	—	—	9	45
高崎市	12	79	2	7	1	15	3	24	—	—	6	33
桐生市	26	66	2	10	21	41	1	8	—	—	2	6
みどり市	1	17	—	—	—	—	1	17	—	—	—	—
渋川市	12	38	—	—	2	10	—	—	—	—	10	28
前橋市	2	6	—	—	—	—	—	—	—	—	2	6

注:端数処理の関係で計が一致しない。

〔資料〕関東森林管理局(7.3.31現在)

(2) 共用林野

(単位:ha)

市 町 村		総 数	普 通	薪 炭	放 牧
平成 27 年 度		20,088	19,822	266	—
令和 2 年 度		19,265	19,080	185	—
令和 6 年 度		19,248	19,062	186	—
森林管理署	市 町 村				
利根沼田		7,345	7,345	—	—
	沼 田 市	—	—	—	—
	片 品 村	—	—	—	—
	川 場 村	—	—	—	—
	昭 和 村	—	—	—	—
	み な か み 町	7,345	7,345	—	—
吾 妻		10,671	10,485	186	—
	中 之 条 町	7,064	6,878	186	—
	東 吾 妻 町	1,749	1,749	—	—
	草 津 町	—	—	—	—
	長 野 原 町	—	—	—	—
	孺 恋 村	1,858	1,858	—	—
群 馬		1,231	1,231	—	—
	富 岡 市	—	—	—	—
	甘 楽 町	—	—	—	—
	下 仁 田 町	—	—	—	—
	南 牧 村	—	—	—	—
	藤 岡 市	—	—	—	—
	上 野 村	631	631	—	—
	神 流 町	—	—	—	—
	安 中 市	—	—	—	—
	高 崎 市	600	600	—	—
	桐 生 市	—	—	—	—
	み どり 市	—	—	—	—
	渋 川 市	—	—	—	—
	前 橋 市	—	—	—	—

注:端数処理の関係で計が一致しない。

[資料]関東森林管理局(7.3.31現在)

(3) 公有林野等官行造林契約現況

(単位:ha)

森林管理署	市町村	契約存続期間		年数	面積
		自(年・月・日)	至(年・月・日)		
利根沼田	沼田市	昭和 8.12.26	令和 22.12.31	107	90.76
〃	片品村	昭和 36. 3. 5	令和 23. 3. 4	80	30.35
〃	みなかみ町	昭和 18. 4. 22	令和 8. 3. 31	83	87.01
群馬	神流町	昭和 32.12. 20	令和 17.12.19	78	90.43
〃	〃	昭和 34. 8. 5	令和 22. 8. 4	81	
計					298.55

[資料] 関東森林管理局(7.3.31現在)

第5表 森林経営管理制度

(単位:件・ha)

事務所名	経営管理権集積計画		経営管理実施権配分計画	
	件数	面積	件数	面積
合計	448	537.70	62	280.39
渋川	44	76.35	2	21.94
西部	108	140.53	31	64.69
藤岡	8	47.27	4	47.27
富岡	39	52.64	15	20.29
吾妻	154	155.19	8	98.24
利根沼田	95	65.72	2	27.96
桐生	-	-	-	-

(注) 年度末時点で有効な計画

[資料] 林政課

II 造林

第1表 造林面積

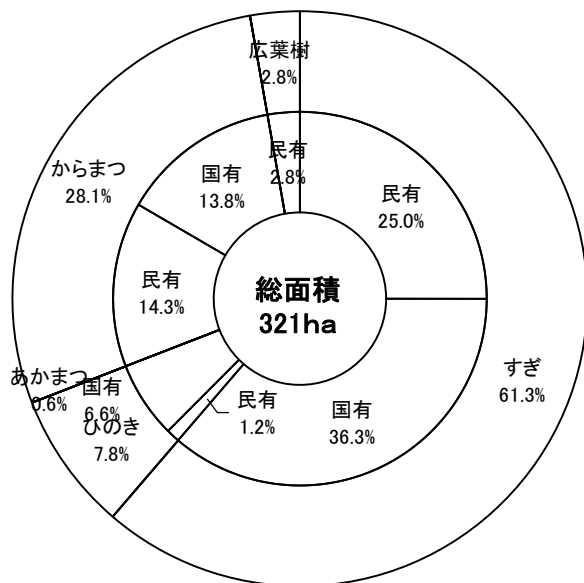
(単位:ha)

樹 種	総 数	国 有 林	民 有 林					
			総 数	私 有	県 有	市町村有	整備センター	基 金
平成27年度	206	89	117	97	1	—	10	9
令和2年度	357	196	161	129	—	8	24	—
令和6年度	290	164	125	95	—	12	19	—
針 葉 樹	282	164	117	88	—	11	19	—
す ぎ	178	105	73	54	—	8	11	—
ひ の き	23	19	3	3	—	1	—	—
あ か ま つ	—	—	—	—	—	—	—	—
く ろ ま つ	—	—	—	—	—	—	—	—
か ら ま つ	81	40	41	31	—	3	7	—
そ の 他	—	—	—	—	—	—	—	—
広 葉 樹	8	—	8	7	—	1	—	—
こ なら 等	7	—	7	6	—	1	—	—
き り	—	—	—	—	—	—	—	—
そ の 他	1	—	1	0	—	0	—	—

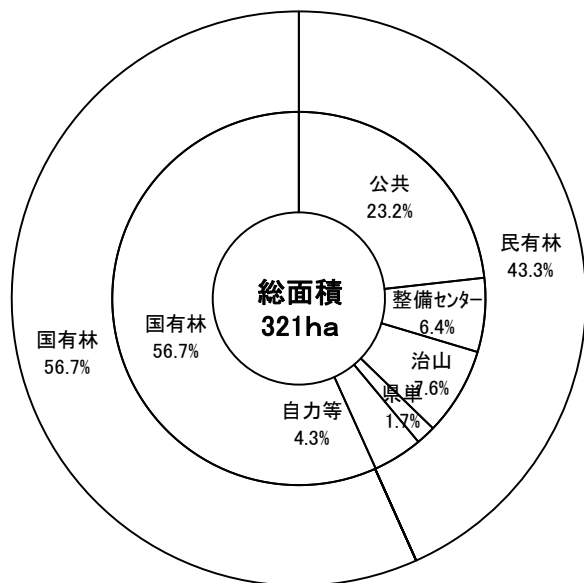
[資料] 国有林は関東森林管理局、民有林は林政課

(注) 整備センターは国立研究開発法人森林研究・整備機構森林整備センター前橋水源林整備事務所(旧 緑資源機構)、基金は一般財団法人群馬県森林・緑整備基金(旧 群馬県林業公社)

樹種別



制度別



第2表 民有林造林面積(市町村別、施行主体別、制度別)

(単位:ha)

市町村名	総数							公共補助					融資					県単独補助						
	総数	県	市町村	基金	一般	整備セ	拡大造林	総数	県	市町村	基金	一般	拡大造林	総数	県	市町村	基金	一般	拡大造林	総数	県	市町村	一般	拡大造林
令和6年度	125.33	29.58	6.78	-	70.44	18.53	(3.20)	67.23	-	1.85	-	65.38	-	-	-	-	-	-	-	5.06	-	-	5.06	(1.00)
利根上流	17.30	3.49	-	-	13.81	-	-	13.71	-	-	-	13.71	-	-	-	-	-	-	-	0.10	-	-	0.10	-
利根沼田環境森林	17.30	3.49	-	-	13.81	-	-	13.71	-	-	-	13.71	-	-	-	-	-	-	-	0.10	-	-	0.10	-
沼田市	7.22	0.63	-	-	6.59	-	-	6.49	-	-	-	6.49	-	-	-	-	-	-	-	0.10	-	-	0.10	-
片品村																								
川場村	6.38				6.38			6.38				6.38												
昭和村	2.86	2.86																						
みなかみ町	0.84				0.84			0.84				0.84												
吾妻	38.02	-	0.42	-	29.23	8.37	(1.00)	25.85	-	-	-	25.85	-	-	-	-	-	-	-	3.38	-	-	3.38	(1.00)
吾妻環境森林	38.02	-	0.42	-	29.23	8.37	(1.00)	25.85	-	-	-	25.85	-	-	-	-	-	-	-	3.38	-	-	3.38	(1.00)
中之条町	7.65		0.42		7.23			6.55				6.55								0.68			0.68	
長野原町																								
嬭恋村	1.00				1.00		(1.00)													1.00			1.00	(1.00)
草津町																								
高山村	22.26				13.89	8.37		12.50				12.50								1.39			1.39	
東吾妻町	7.11				7.11			6.80				6.80								0.31			0.31	
利根下流	54.33	25.09	6.30	-	16.62	6.32	(2.20)	17.15	-	1.85	-	15.30	-	-	-	-	-	-	-	1.32	-	-	1.32	-
渋川森林事務所	32.70	18.54	5.48	-	7.44	1.24	(1.24)	8.97	-	1.85	-	7.12	-	-	-	-	-	-	-	0.32	-	-	0.32	-
前橋市	14.40	11.03	1.88		0.25	1.24	(1.24)	2.10		1.85		0.25												
伊勢崎市																								
玉村町																								
渋川市	18.30	7.51	3.60		7.19			6.87				6.87								0.32			0.32	
榛東村																								
吉岡町																								

[資料]林政課

- (注) 1. 樹下植栽を破線 upper 段に、再造林及び拡大造林の合計を破線 lower 段に記入し、拡大造林については()書内数で記入した。
 2. 「県単独補助」及び「市町村単独補助」について、本表においては森林所有者等への補助のみをいい、県有林及び市町村有林に係る融資については「融資」欄に、県及び市町村自ら実施する森林整備については「自力」欄に記入した。
 3. 「整備セ」は国立研究開発法人森林研究・整備機構森林整備センター前橋水源林事務所(旧 群馬県林業公社)

(単位:ha)

市町村名	総数							公共補助					融資					県単独補助							
	総数	県	市町村	基金	一般	整備七	拡大造林	総数	県	市町村	基金	一般	拡大造林	総数	県	市町村	基金	一般	拡大造林	総数	県	市町村	一般	拡大造林	
桐生森林事務所	-	-	-	-	-	-	-	-	-	-	-	-	-	-	-	-	-	-	-	-	-	-	-	-	-
	21.63	6.55	0.82	-	9.18	5.08	(0.96)	8.18	-	-	-	8.18	-	-	-	-	-	-	-	1.00	-	-	-	1.00	-
太田市																									
館林市																									
板倉町																									
明和町																									
千代田町																									
大泉町																									
邑楽町																									
桐生市	15.56	3.39			7.09	5.08	(0.96)	7.09				7.09													
みどり市	6.07	3.16	0.82		2.09			1.09				1.09								1.00				1.00	
西毛	-	-	-	-	-	-	-	-	-	-	-	-	-	-	-	-	-	-	-	-	-	-	-	-	-
	15.68	1.00	0.06		10.78	3.84		10.52				10.52								0.26				0.26	
西部環境森林	-	-	-	-	-	-	-	-	-	-	-	-	-	-	-	-	-	-	-	-	-	-	-	-	-
	4.57	0.10			4.47			4.31				4.31								0.16				0.16	
高崎市	1.95				1.95			1.95				1.95													
安中市	2.62	0.10			2.52			2.36				2.36								0.16				0.16	
藤岡森林事務所	-	-	-	-	-	-	-	-	-	-	-	-	-	-	-	-	-	-	-	-	-	-	-	-	-
	7.25				3.41	3.84		3.41				3.41													
藤岡市																									
上野村	7.25				3.41	3.84		3.41				3.41													
神流町																									
富岡森林事務所	-	-	-	-	-	-	-	-	-	-	-	-	-	-	-	-	-	-	-	-	-	-	-	-	-
	3.86	0.90	0.06		2.90			2.80				2.80								0.10				0.10	
富岡市																									
下仁田町	1.56		0.06		1.50			1.50				1.50													
南牧村	2.20	0.90			1.30			1.30				1.30													
甘楽町	0.10				0.10															0.10				0.10	

第3表 苗木

(1) 造林用苗木生産量

事務所	総数	実											
		一 年 生								二			
		総数	すぎ	ひのき	あま	かつ	くま	ろつ	かま	らつ	その他	総数	すぎ
平成27年度	1,307	582	426	97	7	4	7	41	455	183	80		
令和2年度	1,900	1,320	938	147	-	-	235	-	544	304	47		
令和6年度	1,088	635	500	17	4	2	104	8	444	283	26		
県 営	-	-	-	-	-	-	-	-	-	-	-	-	-
育種場	-	-	-	-	-	-	-	-	-	-	-	-	-
民 営	1,088	635	500	17	4	2	104	8	444	283	26		
澁川	840	449	390	15	3	-	41	-	389	238	24		
西部	148	93	56	2	1	2	25	8	55	45	1		
藤岡	4	4	3	1	0	0	-	-	-	-	-		
富岡	-	-	-	-	-	-	-	-	-	-	-		
吾妻	-	-	-	-	-	-	-	-	-	-	-		
利根沼田	7	-	-	-	-	-	-	-	-	-	-		
桐生	89	89	51	-	-	-	38	-	-	-	-		

(注)その他:こなら・くぬぎ・けやきなど

(2) 山行苗木生産量

(単位:千本:千円)

事務所	総数	すぎ 実生	すぎ さし木	ひのき	あま	かつ	くま	ろつ	かま	らつ	その他
平成27年度	424	203	-	45	1	-	-	-	-	-	175
令和2年度	583	306	-	22	2	-	-	219	34		
令和6年度	406	237	-	26	0	0	108	34			
県 営	-	-	-	-	-	-	-	-	-	-	-
育種場	-	-	-	-	-	-	-	-	-	-	-
民 営	406	237	-	26	0	0	108	34			
澁川	290	200	-	25	0	0	32	32			
西部	38	34	-	0	-	-	2	2			
藤岡	-	-	-	-	-	-	-	-			
富岡	-	-	-	-	-	-	-	-			
吾妻	-	-	-	-	-	-	-	-			
利根沼田	4	3	-	1	-	-	-	-			
桐生	74	-	-	-	-	-	74	-			
令和6年度生産額	86,275	46,922	-	5,541	52	9	29,627	4,124			

[資料] 林政課

(注)その他:こなら・くぬぎ・けやきなど

(単位:千本)

生 苗													さ し き 苗						
年 生						三 年 生						総 数	一年生	二年生					
あま	かつ	くま	ろつ	かま	らつ	その他	総 数	す ぎ	ひのき	あま	かつ		くま	ろつ	かま	らつ	その他	す ぎ ひのき	す ぎ ひのき
3	-	-	-	20	172	270	193	69	1	-	-	-	-	7	-	-	-	-	-
1	-	0	-	85	107	36	10	25	-	-	-	-	-	1	-	-	-	-	-
-	-	0	-	40	96	9	7	2	-	-	-	-	-	-	-	-	-	-	-
-	-	-	-	-	-	-	-	-	-	-	-	-	-	-	-	-	-	-	-
-	-	0	-	40	96	9	7	2	-	-	-	-	-	-	-	-	-	-	-
-	-	-	-	31	96	2	1	1	-	-	-	-	-	-	-	-	-	-	-
-	-	0	-	9	-	-	-	-	-	-	-	-	-	-	-	-	-	-	-
-	-	-	-	-	-	-	-	-	-	-	-	-	-	-	-	-	-	-	-
-	-	-	-	-	-	-	-	-	-	-	-	-	-	-	-	-	-	-	-
-	-	-	-	-	-	7	6	1	-	-	-	-	-	-	-	-	-	-	-
-	-	-	-	-	-	-	-	-	-	-	-	-	-	-	-	-	-	-	-

[資料] 林政課 (※苗畑調査結果より)

(3) 造林用苗畑面積

(単位:ha)

事 務 所	総 数	県 有	市町 村有	森林 組合	苗木 生産業者	自家 養成	その他
平成27年度	3.57	0.43	-	-	3.14	-	-
令和2年度	4.02	0.41	-	-	3.74	-	-
令和6年度	2.85	0.43	-	-	2.42	-	-
県 営	0.43	0.43	-	-	-	-	-
育 種 場	0.43	0.43	-	-	-	-	-
民 営	2.42	-	-	-	2.42	-	-
澁 川	1.52	-	-	-	1.52	-	-
西 部	0.58	-	-	-	0.58	-	-
藤 岡	-	-	-	-	-	-	-
富 岡	-	-	-	-	-	-	-
吾 妻	-	-	-	-	-	-	-
利根沼田	0.02	-	-	-	0.02	-	-
桐 生	0.30	-	-	-	0.30	-	-

[資料] 林政課

(4) 種子採取

(単位:0)

樹種	きゅう果	精選種子量
平成27年度	1,379	82.07
令和2年度	615	65.66
令和6年度	742	46.13
すぎ	-	-
少花粉すぎ	490	38.57
ひのき	-	-
少花粉ひのき	27	2.83
抵抗性あかまつ	6	0.05
抵抗性くろまつ	7	0.02
からまつ	213	4.66

[資料]林政課

(注) 令和4年度から単位はkgとなる。

(5) 普通母樹林

(単位:ha)

樹種	面積
平成27年度	352.29
令和2年度	352.29
令和6年度	352.29
すぎ	214.22
ひのき	35.35
あかまつ	23.41
くろまつ	1.95
からまつ	77.36

[資料]林政課

(6) 育種母樹林

(単位:ha)

樹種	面積
平成27年度	6.57
令和2年度	4.42
令和6年度	4.42
すぎ	0.88
ひのき	0.76
あかまつ	0.23
くろまつ	0.26
からまつ	2.29

(7) 特用樹母樹林

(単位:ha)

樹種	面積
平成27年度	7.89
令和2年度	7.80
令和6年度	7.80
くぬぎ	0.50
こなら	7.30

[資料]林政課

(注) 母樹林: 優良な種子や穂木の採取に適する樹木の集団で、知事が指定したもの

(8) 有用広葉樹母樹林

(単位:ha)

樹種	面積
平成27年度	26.38
令和2年度	26.33
令和6年度	26.33
みずき	12.38
けやき	10.95
しおじ	2.00
やまぐり	1.00

[資料]林政課

(9) 採種採穂園面積

(単位:ha)

樹種	総数	採種園	採穂園
平成27年度	13.56	12.76	0.80
令和2年度	14.23	13.28	0.95
令和6年度	14.92	13.94	0.98
すぎ	4.21	3.41	0.80
少花粉すぎ	1.03	0.90	0.13
ひのき	4.92	4.87	0.05
少花粉ひのき	0.76	0.76	-
あかまつ	1.83	1.83	-
くろまつ	-	-	-
からまつ	-	-	-
特定母樹ひのき	0.64	0.64	-
特定母樹からまつ	1.04	1.04	-
抵抗性あかまつ	0.23	0.23	-
抵抗性くろまつ	0.26	0.26	-

[資料]林業試験場

(10) 精英樹

(単位:本)

事務所	総数		すぎ		ひのき		あかまつ		からまつ	
	選抜	現存	選抜	現存	選抜	現存	選抜	現存	選抜	現存
平成27年度	(57)	44	(35)	26	(3)	3	(13)	9	(6)	6
令和2年度	(57)	44	(35)	26	(3)	3	(13)	9	(6)	6
令和6年度	(57)	44	(35)	26	(3)	3	(13)	9	(6)	6
洪川	(3)	1	(1)	-	-	-	(2)	1	-	-
西部	(9)	9	(9)	9	-	-	-	-	-	-
藤岡	(6)	5	(3)	2	(3)	3	-	-	-	-
富岡	(3)	2	(3)	2	-	-	-	-	-	-
吾妻	(19)	14	(3)	1	-	-	(10)	7	(6)	6
利根沼田	(8)	6	(7)	5	-	-	(1)	1	-	-
桐生	(9)	7	(9)	7	-	-	-	-	-	-

[資料]林政課

(11) 精英樹及び抵抗性クローン養成

区 分	精 英 樹			抵 抗 樹		
	クローン数	さし木床替数	活着数	クローン数	さし木床替数	活着数
	固体	本	本	固体	本	本
平成 27 年度	28	560	275	-	-	-
令和 2 年度	16	768	275	-	-	-
令和 6 年度	-	-	-	-	-	-
少花粉す ぎ	-	-	-	-	-	-
少花粉ひのき	-	-	-	-	-	-
からまつ	-	-	-	-	-	-

[資料] 林業試験場

(12) 次代検定林設定

(単位:ha)

年度	区分	す ぎ		ひのき		あかまつ		からまつ	
		面 積	所在地	面 積	所在地	面 積	所在地	面 積	所在地
	総 数	19.72		6.53		-		3.00	
昭和 47 年度		1.50	妙 義 町	-		-		-	
昭和 48 年度		1.00	川 場 村	-		-		-	
		1.20	伊 香 保 町	-		-		-	
昭和 49 年度		1.00	下 仁 田 町	0.50	川 場 村	-		-	
		1.00	川 場 村						
昭和 50 年度		1.00	(勢) 東 村	0.50	安 中 市	-		-	
		1.00	安 中 市						
昭和 51 年度		1.50	高 山 村	-		-		-	
昭和 52 年度		-		-		-		1.50	孺 恋 村
昭和 53 年度		1.40	子 持 村	1.50	(勢) 東 村	-		1.50	利 根 村
昭和 54 年度		1.00	甘 楽 町	1.00	甘 楽 町	-		-	
昭和 55 年度		1.02	(吾) 東 村	-		-		-	
昭和 56 年度		1.05	黒 保 根 村	1.03	(吾) 東 村	-		-	
昭和 57 年度		1.05	沼 田 市	-		-		-	
昭和 58 年度		1.00	黒 保 根 村	-		-		-	
		1.00	倉 淵 村	-		-		-	
昭和 60 年度		1.00	(勢) 東 村	-		-		-	
昭和 61 年度		1.00	赤 城 村	1.00	松 井 田 町	-		-	
昭和 62 年度		1.00	吾 妻 町	-		-		-	
昭和 63 年度		-		1.00	下 仁 田 町	-		-	

[資料] 林業試験場

(注) 所在地市町村名は設定当時の名称

第4表 間伐・枝打実績

(単位:ha)

市町村	区分	間伐面積	枝打面積	市町村	区分	間伐面積	枝打面積
平成22年度		4,417	140	桐生森林事務所		235	1
平成27年度		2,790	128	太田市		23	-
令和2年度		2,026	111	館林市		3	-
令和6年度		1,573	35	板倉町		-	-
利根上流森林計画区		199	7	明和町		-	-
利根沼田環境森林事務所		199	7	千代田町		2	-
沼田市		52	2	大泉町		0	-
片品村		32	4	邑楽町		3	-
川場村		74	0	桐生市		100	-
昭和村		4	1	みどり市		103	1
みなかみ町		37	-	西毛森林計画区		757	17
吾妻森林計画区		224	3	西部環境森林事務所		195	1
吾妻環境森林事務所		224	3	高崎市		157	-
中之条町		40	-	安中市		38	1
長野原町		102	-	藤岡森林事務所		276	12
嬭恋村		2	-	藤岡市		140	7
草津町		-	-	上野村		67	-
高山村		35	3	神流町		69	5
東吾妻町		46	-	富岡森林事務所		285	4
利根下流森林計画区		393	8	富岡市		77	-
渋川森林事務所		158	6	下仁田町		89	2
前橋市		71	3	南牧村		108	2
伊勢崎市		-	-	甘楽町		11	-
玉村町		-	-				
渋川市		87	3				
榛東村		0	-				
吉岡町		0	-				

[資料] 林政課

Ⅲ 林産物

第1表 木材需給実績(素材換算)

(単位:m³)

区 分	供 給 量					需 要 量										
	総 数	県 内 材			移入量	総 数	製 材 用	チップ用		ペレット	足場板 杭丸太	合板用 床 板	家 具 建具用	椎茸 原木用	その他	移出量 素材
		計	民 有 林	国 有 林				製紙	燃料							
平成27年次	737,891	285,363	193,494	91,869	452,528	737,891	574,904	31,622	23,652	3,787	—	4,789	355	10,689	15,434	76,446
令和2年次	741,486	388,973	246,520	142,453	352,513	741,486	443,480	15,197	118,144	3,177	—	2,739	265	8,200	30,559	103,035
令和6年次	768,799	427,152	275,068	144,644	341,647	768,799	407,718	12,878	163,026	1,019	—	5,218	212	3,811	25,546	149,371
国産材計	452,896	427,152	295,287	131,865	25,744	452,896	91,815	12,878	163,026	1,019	—	5,218	212	3,811	25,546	149,371
針葉樹	404,291	384,944	—	—	19,347	404,291	90,989	7,112	141,472	658	—	5,218	115	—	9,894	148,833
広葉樹	48,605	42,208	—	—	6,397	48,605	826	5,766	21,554	361	—	—	97	3,811	15,652	538
外材計	315,903	—	—	—	315,903	315,903	315,903	—	—	—	—	—	—	—	—	—
丸太	470	—	—	—	470	470	470	—	—	—	—	—	—	—	—	—
半製品	8,939	—	—	—	8,939	8,939	8,939	—	—	—	—	—	—	—	—	—
製品	306,494	—	—	—	306,494	306,494	306,494	—	—	—	—	—	—	—	—	—

[資料] 林業振興課

第2表 木材産業現況

区 分	素材 生産 業者数	県内の 素材生 産量 (百m ³)	製 材 工 場									チ ッ プ 工 場		
			工場(出力数:kw)			製材品出荷量(単位:千m ³)						(生産量:千m ³)		
			工場数	出力数	従業員数	総 計	板 類	ひき割類	ひき角類	木箱・ 仕組板	その他	工場数	就業人員	生産量
平成27年次	92	2,854	106	12,224	407	92	23	17	22	11	19	21	85	211
令和2年次	92	3,890	82	10,753	—	82	16	20	12	5	29	22	—	178
令和6年次	88	4,271	74	13,172	—	58	13	18	9	6	12	19	—	302
令和6年の生産額	5,908百万円		4,701百万円									2,425百万円		

[資料] 林業振興課

(注) 製材工場及びチップ工場については、林業振興課調べによる。

第3表 素材生産費等推移

(単位:円/m³)

樹種	年度	山元立木 価 格	素材換算立 木価格 (A)	労 賃			物 品 費			間接費	素材生産費 (B)	運材費 (C)	素材価格 (A)+(B)+(C)
				計	伐 造	集 材	計	消耗材料費	固資償却費				
スギ	12	6,707	4,617	4,539	2,280	2,260	1,635	859	776	999	7,173	1,759	13,550
	17	2,612	4,147	3,769	2,108	1,661	1,237	455	782	1,718	6,724	1,863	12,734
	22	1,629	4,226	4,021	1,993	2,028	2,664	786	1,877	420	7,105	2,763	14,095
	27	1,906	1,380	3,438	1,969	1,469	2,165	798	1,367	1,425	7,029	1,761	10,170
	R2	2,596	785	1,919	1,233	686	2,316	783	1,533	1,147	5,382	1,282	7,449
	R5	3,689	1,465	1,844	930	914	2,240	729	1,511	1,343	5,427	1,820	8,712
ヒノキ	12	16,943	-	-	-	-	-	-	-	-	-	-	-
	17	11,317	14,283	5,679	3,139	2,541	1,035	449	586	448	7,163	1,076	22,521
	22	8,808	-	-	-	-	-	-	-	-	-	-	-
	27	6,012	7,273	2,474	747	1,727	2,120	987	1,133	273	4,867	1,173	13,313
	R2	5,489	-	-	-	-	-	-	-	-	-	-	-
	R5	7,006	2,790	2,825	1,329	1,496	3,009	1,002	2,007	880	6,714	1,593	11,097
カラマツ	12	-	3,030	4,847	3,823	1,024	1,718	982	736	848	7,414	1,315	11,759
	17	-	2,000	2,400	1,500	900	933	333	600	767	4,100	2,160	8,260
	22	-	2,831	2,412	1,678	734	817	314	503	575	3,805	2,245	8,881
	27	-	1,508	2,997	1,702	1,295	1,678	720	958	1,212	5,887	1,995	9,390
	R2	-	-	-	-	-	-	-	-	-	-	-	-
	R5	-	-	-	-	-	-	-	-	-	-	-	-

(注)1 計は四捨五入により必ずしも合計欄の数と一致しない。

2 公表されている最新データは令和5年度のものであり、令和6年度については林野庁が取りまとめ中

[資料]素材換算立木価格は、林野庁の「素材生産事例調」(皆伐の地域別、都道府県別、樹種別素材生産費等)から、山元立木価格は(財)日本不動産研究所の「山林素地及び山元立木価格調」

第4表 特用林産物

(1) 食用きのこ類

(単位:生産量t、生産額千円)

(環境)森林事務所	生産額	生産量合計	種類別生産量									
			生しいたけ	乾しいたけ	なめこ	えのきたけ	ひらたけ	まいたけ	ぶなしめじ	エリンギ	きくらげ類	その他きのこ
平成27年次	4,434,704	7,502	3,780	5	1,121	524	92	1,612	173	53	43	113
令和2年次	4,839,725	7,121	4,123	15	990	263	50	1,193	169	37	71	193
令和6年次	5,576,827	6,742	3,983	22	733	154	33	1,271	209	24	77	105
令和6年次												
澁川	479,849	646	198	1	3	-	8	248	112	2	2	70
西部	2,825,667	3,418	2,070	14	689	-	18	472	-	7	61	1
藤岡	454,662	471	452	1	1	-	0	9	-	-	1	0
富岡	826,723	968	519	3	15	-	6	382	-	-	9	16
吾妻	202,154	319	105	1	5	147	1	55	-	-	1	1
利根沼田	579,796	700	449	1	21	7	-	86	97	15	2	18
桐生	208,004	220	192	1	0	-	-	19	-	-	1	-

[資料] 林業振興課

(注)1 乾しいたけは、生換算(×7)して、生産量合計に計上した。

2 生産額、生産量の計は四捨五入、7倍換算等により必ずしも合計欄の数と一致しない。

(2) その他の特用林産物

(単位:生産量:桐材m³、竹材:束、その他:t、生産額:千円、単価:円)

品目	区分		令和6年次		
	平成27年次	令和2年次	生産量	単価	生産額
栽培栗	-	-	-	-	-
くるみ	-	-	-	-	-
わさび根	-	0.2	0.04	12,128	485
わさび葉	-	-	-	-	-
山菜類	104	40	20	1,331	26,620
たけのこ	38	50	30	164	4,936
桐材	110	73	143	12,328	1,763
竹材	-	-	-	-	-
薪	1,073	1,740	1,108	27,726	30,720
白炭	-	-	0.1	-	-
黒炭	78	74	31	416	12,771
竹炭	5	1	0.2	75	15
粉炭	5	2	0.2	200	40
生産額	90,782	75,978	-	-	77,350
(1)+(2)総生産額	4,525,486	4,915,703	-	-	5,654,177

[資料] 林業振興課

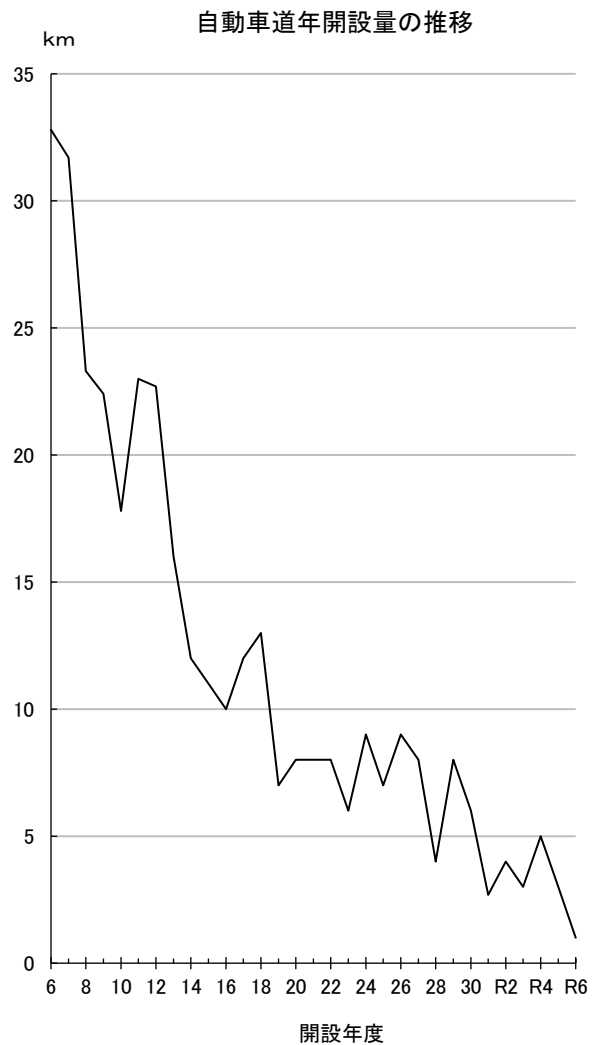
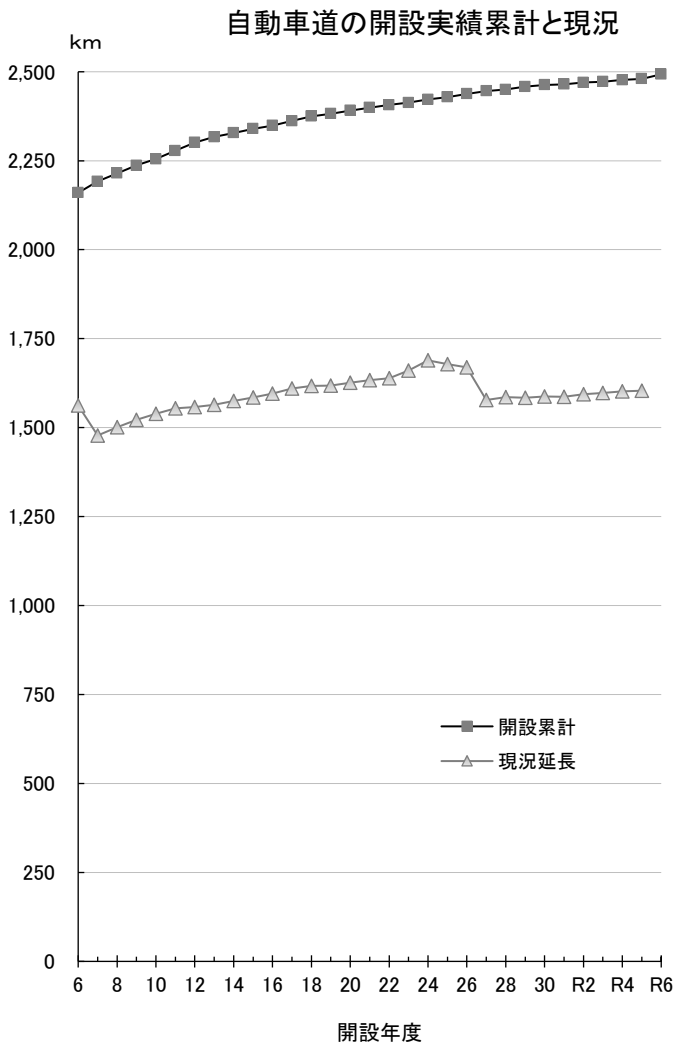
IV 林道

第1表 地域森林計画による林道整備計画

(単位:km)

森林計画区	事務所	計画期間	計画延長	
			開設	拡張
利根上流	利根沼田	R3. 4~R13 .3	8.7 km	121.2 km
利根下流	渋 川	R4. 4~R14 .3	5.0 km	18.8 km
	桐 生	R4. 4~R14 .3	9.0 km	60.5 km
吾 妻	吾 妻	R5. 4~R15 .3	17.4 km	110.2 km
西 毛	西 部	R7. 4~R17 .3	6.0 km	118.5 km
	藤 岡	R7. 4~R17 .3	11.6 km	143.1 km
	富 岡	R7. 4~R17 .3	11.0 km	86.8 km

[資料] 林政課



第2表 民有林林道開設

(1) 林道開設実績累計及び現況

事務所	総 数		自 動 車 道		軽 車 道	
	開設実績累計	現 況	開設実績累計	現 況	開設実績累計	現 況
平成27年度	2,753,440	1,689,716	2,454,411	1,669,040	99,374	20,676
令和2年度	2,783,516	1,605,087	2,484,473	1,587,209	99,388	17,878
令和6年度	2,791,571	1,621,553	2,492,528	1,603,675	99,388	17,878
利根沼田	466,574	233,885	414,028	233,318	14,335	567
吾 妻	472,146	288,138	441,591	288,138	5,904	—
渋 川	336,397	231,896	296,388	231,244	8,281	652
桐 生	376,267	217,410	333,711	217,011	22,673	399
西 部	360,343	248,504	320,950	237,677	13,834	10,827
藤 岡	465,080	231,687	391,009	226,254	28,530	5,433
富 岡	314,764	170,033	294,851	170,033	5,831	—
用途変更・新認定等による増減			△888,853		△81,510	

(注) 実績は令和7年度への繰り越しを含まない。

[資料] 林政課

△…減

(2) 令和6年度林道開設実績

(単位:m)

事務所	総 数	森林環境 保全整備	森林居住 環境整備	地方創生道整備 推進交付金	農山漁村地域 整備交付金	県単開設
総 数	(-) 1,464	(-) 1,210	(-) —	(-) —	(-) 254	(-) —
利根沼田	(-) —	(-) —	(-) —	(-) —	(-) —	(-) —
吾 妻	(-) 200	(-) 200	(-) —	(-) —	(-) —	(-) —
渋 川	(-) 657	(-) 657	(-) —	(-) —	(-) —	(-) —
桐 生	(-) 160	(-) —	(-) —	(-) —	(-) 160	(-) —
西 部	(-) 225	(-) 225	(-) —	(-) —	(-) —	(-) —
藤 岡	(-) 128	(-) 128	(-) —	(-) —	(-) —	(-) —
富 岡	(-) 94	(-) —	(-) —	(-) —	(-) 94	(-) —

(注) 実績は令和7年度への繰り越しを含まない。

[資料] 林政課

(-) 書きは改築延長で開設実績の内数。

(単位:m)

牛 馬 道		木 馬 道		索 道		軌 道	
開設実績累計	現 況	開設実績累計	現 況	開設実績累計	現 況	開設実績累計	現 況
97,128	—	68,539	—	27,040	—	6,948	—
97,128	—	68,539	—	27,040	—	6,948	—
97,128	—	68,539	—	27,040	—	6,948	—
600	—	8,451	—	26,840	—	2,320	—
24,651	—	—	—	—	—	—	—
26,359	—	5,369	—	—	—	—	—
—	—	19,883	—	—	—	—	—
22,841	—	2,518	—	200	—	—	—
11,214	—	29,699	—	—	—	4,628	—
11,463	—	2,619	—	—	—	—	—
△97,128	—	△68,539	—	△27,040	—	△6,948	—

第3表 民有林林道(市町村別)

(単位:m)

市町村	森林面積(ha)	前年度末 総延長	当 該 年 度				
			実績延長	用途変更 その他	現況総延長	路 線 数	密度(m/ha)
平成27年度	228,890	1,678,535	6,255	▲15,750	1,669,040	675	7.3
令和2年度	231,169	1,587,769	4,439	▲4,999	1,587,209	656	6.9
令和6年度	230,747	1,602,211	1,464	-	1,603,675	661	6.9
利根上流森林計画区	54,932	233,318	-	-	233,318	87	4.2
利根沼田環境森林事務所	54,932	233,318	-	-	233,318	87	4.2
沼田市	9,808	87,580	-	-	87,580	31	8.9
片品村	27,313	60,799	-	-	60,799	17	2.2
川場村	2,970	30,668	-	-	30,668	6	10.3
昭和村	1,401	5,283	-	-	5,283	4	3.8
みなかみ町	13,439	48,988	-	-	48,988	29	3.6
吾妻森林計画区	44,013	287,938	200	-	288,138	97	6.5
吾妻環境森林事務所	44,013	287,938	200	-	288,138	97	6.5
中之条町	8,292	55,233	-	-	55,233	19	6.7
長野原町	7,109	36,143	-	-	36,143	11	5.1
嬭恋村	11,000	28,371	-	-	28,371	12	2.6
草津町	397	3,189	-	-	3,189	(1) 0	8.0
高山村	4,683	62,961	200	-	63,161	20	13.5
東吾妻町	12,533	102,041	-	-	102,041	35	8.1
利根下流森林計画区	48,206	447,438	817	-	448,255	193	9.3
渋川森林事務所	17,817	230,587	657	-	231,244	108	13.0
前橋市	6,333	73,199	-	-	73,199	24	11.6
伊勢崎市	33	-	-	-	-	-	-
渋川市	10,338	143,397	657	-	144,054	75	13.9
榛東村	734	7,235	-	-	7,235	3	9.9
吉岡町	363	6,756	-	-	6,756	6	18.6
玉村町	16	-	-	-	-	-	-
桐生森林事務所	30,389	216,851	160	-	217,011	85	7.1
桐生市	13,599	85,346	160	-	85,506	46	6.3
太田市	890	313	-	-	313	1	0.4
館林市	30	-	-	-	-	-	-
みどり市	15,806	131,192	-	-	131,192	38	8.3
板倉町	1	-	-	-	-	-	-
明和町	2	-	-	-	-	-	-
千代田町	26	-	-	-	-	-	-
大泉町	2	-	-	-	-	-	-
邑楽町	33	-	-	-	-	-	-
西毛森林計画区	83,596	633,517	447	-	633,964	284	7.6
西部環境森林事務所	27,354	237,452	225	-	237,677	115	8.7
高崎市	17,678	158,957	225	-	159,182	72	9.0
安中市	9,676	78,495	-	-	78,495	43	8.1
藤岡森林事務所	28,821	226,126	128	-	226,254	89	7.9
藤岡市	10,188	59,676	-	-	59,676	29	5.9
上野村	10,100	67,677	128	-	67,805	32	6.7
神流町	8,533	98,773	-	-	98,773	28	11.6
富岡森林事務所	27,420	169,939	94	-	170,033	80	6.2
富岡市	4,719	29,806	-	-	29,806	16	6.3
下仁田町	12,743	66,340	-	-	66,340	37	5.2
南牧村	7,120	30,773	-	-	30,773	14	4.3
甘楽町	2,838	43,020	94	-	43,114	13	15.2

[資料] 林政課

(注) 1. ▲………減
 2. 路線が多市町村にわたる場合、起点側の市町村に計上した。
 3. 令和6年度に調査し、作成した林道台帳データベースの数値に修正。実績延長は供用開始延長になっている。

第4表 林道改良・舗装等事業

(1) 改良事業等

(単位:m)

年度	総数	公共改良	県単改良	林道事業	林道施設	応急事業	自力・その他
昭和60年度	(67) 11,732	(8) 935	(44) 9,461	(10) 408	(5) 928		
平成15年度	(68) 9,002	(3) 156	(53) 7,263	(12) 1,583	(-)	(-)	
平成16年度	(47) 9,393	(2) 161	(39) 8,542	(6) 690	(-)	(-)	
平成17年度	(28) 6,940	(3) 256	(20) 5,355	(5) 1,329	(-)	(-)	
平成18年度	(38) 3,635	(2) 200	(30) 2,962	(6) 473	(-)	(-)	
平成19年度	(55) 6,087	(3) 373	(44) 5,268	(8) 446	(-)	(-)	
平成20年度	(51) 6,797	(2) 157	(42) 5,792	(7) 848	(-)	(-)	
平成21年度	(73) 6,810	(23) 693	(43) 5,421	(7) 696	(-)	(-)	
平成22年度	(68) 10,164	(20) 2,969	(35) 6,373	(13) 822	(-)	(-)	
平成23年度	(34) 3,661	(1) 341	(29) 2,653	(4) 667	(-)	(-)	
平成24年度	(37) 5,097	(5) 137	(28) 4,751	(4) 209	(-)	(-)	
平成25年度	(40) 5,443	(9) 2,041	(28) 3,222	(3) 180	(-)	(-)	
平成26年度	(27) 2,476	(2) 300	(20) 1,390	(5) 786	(-)	(-)	
平成27年度	(29) 2,775	(5) 434	(21) 2,079	(3) 262	(-)	(-)	
平成28年度	(30) 3,155	(3) 445	(22) 2,599	(5) 111	(-)	(-)	
平成29年度	(36) 2,774	(3) 302	(30) 2,288	(3) 184	(-)	(-)	
平成30年度	(38) 5,062	(1) 76	(35) 4,964	(2) 22	(-)	(-)	
令和元年度	(37) 6,382	(5) 717	(28) 5,169	(4) 496	(-)	(-)	
令和2年度	(48) 8,815	(4) 193	(43) 8,518	(1) 104	(-)	(-)	
令和3年度	(53) 6,960	(7) 741	(43) 5,910	(3) 309	(-)	(-)	
令和4年度	(60) 7,404	(6) 1,088	(51) 6,202	(3) 114	(-)	(-)	
令和5年度	(56) 7,322	(7) 861	(48) 6,183	(1) 278	(-)	(-)	
令和6年度	(61) 10,079	(10) 842	(51) 9,237	(-)	(-)	(-)	

[資料] 林政課

- (注) 1 ()内は路線数
 2 県単林道改良にはふるさと林道、災害関連分を、林道応急施設事業には災害関連も含む。
 3 林構は自力・その他を含む。
 4 間伐等は自力・その他を含む。
 5 令和7年度への繰越しは含まない。

(2) 舗装事業

(単位:m)

年度	総数	公共舗装 (同時舗装)	農免舗装	林業構造 改善事業	県単林道 舗装事業	林総事業	自力・その他
昭和60年度	(71) 34,717	(-)	(14) 10,963	(3) 408	(54) 21,701	(-)	(-)
平成15年度	(51) 30,051	(11) 5,100	(6) 7,305	(-)	(34) 17,646	(-)	(-)
平成16年度	(41) 21,184	(12) 7,761	(5) 5,660	(-)	(24) 7,763	(-)	(-)
平成17年度	(33) 14,463	(11) 5,822	(4) 2,427	(-)	(18) 6,214	(-)	(-)
平成18年度	(29) 13,613	(9) 8,005	(1) 553	(-)	(19) 5,055	(-)	(-)
平成19年度	(26) 10,601	(5) 3,837	(3) 1,814	(-)	(18) 4,950	(-)	(-)
平成20年度	(21) 7,667	(2) 1,912	(3) 1,852	(-)	(16) 3,903	(-)	(-)
平成21年度	(24) 7,397	(7) 3,644	(-)	(-)	(17) 3,753	(-)	(-)
平成22年度	(23) 10,379	(7) 5,351	(-)	(-)	(16) 5,028	(-)	(-)
平成23年度	(21) 11,519	(4) 3,092	(-)	(-)	(17) 8,427	(-)	(-)
平成24年度	(25) 10,651	(6) 3,607	(-)	(-)	(19) 7,044	(-)	(-)
平成25年度	(26) 10,877	(6) 4,389	(-)	(-)	(20) 6,488	(-)	(-)
平成26年度	(25) 11,417	(4) 2,931	(-)	(-)	(21) 8,486	(-)	(-)
平成27年度	(15) 8,598	(2) 2,612	(-)	(-)	(13) 5,986	(-)	(-)
平成28年度	(15) 7,095	(2) 987	(-)	(-)	(13) 6,108	(-)	(-)
平成29年度	(18) 9,862	(3) 2,205	(-)	(-)	(15) 7,657	(-)	(-)
平成30年度	(12) 3,798	(2) 843	(-)	(-)	(10) 2,955	(-)	(-)
令和元年度	(16) 3,483	(1) 170	(-)	(-)	(15) 3,313	(-)	(-)
令和2年度	(12) 2,575	(3) 582	(-)	(-)	(9) 1,993	(-)	(-)
令和3年度	(8) 1,726	(1) 599	(-)	(-)	(7) 1,127	(-)	(-)
令和4年度	(10) 3,175	(3) 1,438	(-)	(-)	(7) 1,737	(-)	(-)
令和5年度	(11) 4,106	(1) 99	(-)	(-)	(10) 4,007	(-)	(-)
令和6年度	(6) 1,875	(2) 360	(-)	(-)	(4) 1,515	(-)	(-)

[資料] 林政課

- (注) 1 ()内は路線数
 2 県単林道舗装事業にはふるさと林道分を含む。
 3 間伐等は自力・その他を含む。
 4 令和7年度への繰越しは含まない。

第5表 作業道(市町村別)

(単位:m)

市町村	森林面積(ha)	令和6年度の開設			令和6年度末の開設累計		
		路線数		開設延長	路線数	開設延長	密度m/ha
合計	230,747	86	(16)	124,437	6,389	5,368,391	23.3
利根上流森林計画区	54,932	8	(-)	17,669	916	937,323	17.1
利根沼田環境森林事務所	54,932	8	(-)	17,669	916	937,323	17.1
沼田市	9,808	4	(-)	5,800	335	351,800	35.9
片品村	27,313	-	(-)	-	110	97,358	3.6
川場村	2,970	4	(-)	11,869	181	198,054	66.7
昭和村	1,401	-	(-)	-	44	63,574	45.4
みなかみ町	13,439	-	(-)	-	246	226,537	16.9
吾妻森林計画区	44,013	15	(-)	25,213	1,127	959,443	21.8
吾妻環境森林事務所	44,013	15	(-)	25,213	1,127	959,443	21.8
中之条町	8,292	6	(-)	7,850	246	193,841	23.4
長野原町	7,109	-	(-)	-	65	86,304	12.1
嬭恋村	11,000	-	(-)	-	121	96,782	8.8
草津町	397	-	(-)	-	2	1,702	4.3
高山村	4,683	1	(-)	916	182	160,854	34.3
東吾妻町	12,533	8	(-)	16,447	511	419,960	33.5
利根下流森林計画区	48,206	38	(8)	43,958	1,938	1,534,173	31.8
渋川森林事務所	17,817	6	(-)	8,470	494	424,716	23.8
前橋市	6,333	3	(-)	3,174	134	116,738	18.4
伊勢崎市	33	-	(-)	-	1	421	12.6
渋川市	10,338	3	(-)	5,296	326	281,616	27.2
榛東村	734	-	(-)	-	30	21,884	29.8
吉岡町	363	-	(-)	-	3	4,057	11.2
玉村町	16	-	(-)	-	-	-	-
桐生森林事務所	30,389	32	(8)	35,488	1,444	1,109,457	36.5
桐生市	13,599	14	(-)	17,284	816	631,137	46.4
太田市	890	-	(-)	-	10	5,032	5.7
館林市	30	-	(-)	-	-	-	-
みどり市	15,806	18	(8)	18,204	618	473,288	29.9
板倉町	1	-	(-)	-	-	-	-
明和町	2	-	(-)	-	-	-	-
千代田町	26	-	(-)	-	-	-	-
大泉町	2	-	(-)	-	-	-	-
邑楽町	33	-	(-)	-	-	-	-
西毛森林計画区	83,596	25	(8)	37,597	2,408	1,937,451	23.2
西部環境森林事務所	27,354	8	(-)	17,270	1,037	706,395	25.8
高崎市	17,678	7	(-)	13,098	697	492,022	27.8
安中市	9,676	1	(-)	4,172	340	214,373	22.2
藤岡森林事務所	28,821	7	(4)	11,186	627	610,729	21.2
藤岡市	10,188	2	(4)	4,185	257	259,625	25.5
上野村	10,100	1	(-)	594	120	131,270	13.0
神流町	8,533	4	(-)	6,407	250	219,834	25.8
富岡森林事務所	27,420	10	(4)	9,141	744	620,327	22.6
富岡市	4,719	3	(-)	3,934	123	123,374	26.1
下仁田町	12,743	2	(3)	1,860	361	295,036	23.2
南牧村	7,120	1	(1)	1,795	127	109,237	15.3
甘楽町	2,838	4	(-)	1,552	133	92,680	32.7

[資料]林政課

(注)路線数の()内は継続路線で外数である。

令和6年度末の開設累計は昭和47年度からの開設累計であり、現地とは異なる場合がある。

V 治山

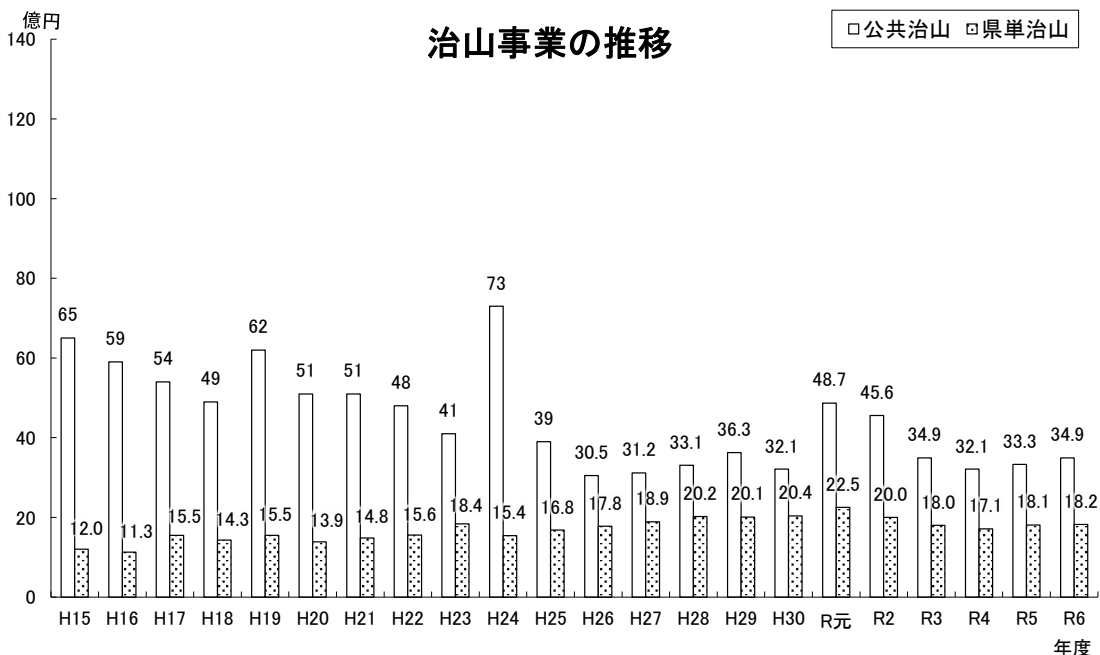
第1表 荒廃地発生・復旧

(単位 面積:ha 金額:千円)

年 度 事 務 所	発 生			復旧面積
	箇所数	金 額	面 積	
平成14年度	59	1,468,900	11.0	82.9
平成15年度	16	354,700	4.2	58.6
平成16年度	27	401,720	1.2	54.8
平成17年度	22	275,500	1.2	54.8
平成18年度	19	372,500	3.6	55.7
平成19年度	222	6,017,800	64.8	58.4
平成20年度	35	640,000	3.7	65.6
平成21年度	7	67,000	0.2	61.8
平成22年度	19	584,000	6.9	68.1
平成23年度	54	1,263,300	10.8	72.9
平成24年度	16	224,000	1.5	75.5
平成25年度	30	678,000	3.2	116.4
平成26年度	11	254,300	1.8	54.7
平成27年度	20	355,500	2.5	52.1
平成28年度	22	687,500	3.8	87.8
平成29年度	9	455,000	1.3	48.9
平成30年度	6	50,100	1.2	45.2
令和元年度	95	3,940,400	23.3	35.8
令和2年度	8	242,000	1.8	46.6
令和3年度	1	40,000	0.1	48.1
令和4年度	12	563,000	2.7	37.0
令和5年度	7	340,000	0.4	32.0
令和6年度	13	406,000	1.2	45.7
洪 川	-	-	-	-
西 部	6	213,000	0.9	-
藤 岡	-	-	-	-
富 岡	-	-	-	-
吾 妻	-	-	-	-
利根沼田	1	60,000	0.0	-
桐 生	6	133,000	0.3	-

(注1)平成23年度は東北地方太平洋沖地震による被害を含む。

[資料]森林保全課



(注)経費は事業費

第2表 公共治山事業(市町村別・事業費)

民有林補助治山事業

市町村名	総数		山地治山総合対策								
			復旧治山		特定流域総合治山		緊急機能強化・老朽化対策		緊急総合治山		
	箇所	経費	箇所	経費	箇所	経費	箇所	経費	箇所	経費	
平成27年度	109	2,847,897	27	1,038,060	1	22,705	-	-	-	-	-
令和2年度	106	4,304,245	38	1,879,939	-	-	-	-	1	30,000	
令和6年度	83	3,205,539	28	1,553,981	-	-	-	-	-	-	
利根上流森林計画区	13	482,951	6	362,309	-	-	-	-	-	-	
利根沼田環境森林事務所	13	482,951	6	362,309	-	-	-	-	-	-	
1 沼田市	1	2,255	-	-	-	-	-	-	-	-	
2 片品村	3	86,405	1	33,605	-	-	-	-	-	-	
3 川場村	-	-	-	-	-	-	-	-	-	-	
4 昭和村	6	178,791	2	113,204	-	-	-	-	-	-	
5 みなかみ町	3	215,500	3	215,500	-	-	-	-	-	-	
吾妻森林計画区	9	515,397	6	370,622	-	-	-	-	-	-	
吾妻環境森林事務所	9	515,397	6	370,622	-	-	-	-	-	-	
6 中之条町	-	-	-	-	-	-	-	-	-	-	
7 長野原町	3	257,459	2	187,166	-	-	-	-	-	-	
8 嬬恋村	2	73,134	2	73,134	-	-	-	-	-	-	
9 草津町	-	-	-	-	-	-	-	-	-	-	
10 高山村	-	-	-	-	-	-	-	-	-	-	
11 東吾妻町	4	184,804	2	110,322	-	-	-	-	-	-	
利根下流森林計画区	22	820,807	7	354,121	-	-	-	-	-	-	
渋川森林事務所	10	313,167	4	201,011	-	-	-	-	-	-	
12 前橋市	4	112,885	2	83,504	-	-	-	-	-	-	
13 伊勢崎市	-	-	-	-	-	-	-	-	-	-	
14 玉村町	-	-	-	-	-	-	-	-	-	-	
15 渋川市	5	191,581	2	117,507	-	-	-	-	-	-	
16 榛東村	-	-	-	-	-	-	-	-	-	-	
17 吉岡町	1	8,701	-	-	-	-	-	-	-	-	
桐生森林事務所	12	507,639	3	153,109	-	-	-	-	-	-	
18 太田市	-	-	-	-	-	-	-	-	-	-	
19 館林市	-	-	-	-	-	-	-	-	-	-	
20 板倉町	-	-	-	-	-	-	-	-	-	-	
21 明和町	-	-	-	-	-	-	-	-	-	-	
22 千代田町	-	-	-	-	-	-	-	-	-	-	
23 大泉町	-	-	-	-	-	-	-	-	-	-	
24 邑楽町	-	-	-	-	-	-	-	-	-	-	
25 桐生市	4	159,258	1	59,000	-	-	-	-	-	-	
26 みどり市	8	348,382	2	94,109	-	-	-	-	-	-	
西毛森林計画区	39	1,386,384	9	466,930	-	-	-	-	-	-	
西部環境森林事務所	13	437,425	3	103,144	-	-	-	-	-	-	
27 高崎市	8	234,521	2	42,144	-	-	-	-	-	-	
28 安中市	5	202,904	1	61,000	-	-	-	-	-	-	
藤岡森林事務所	9	446,938	1	90,728	-	-	-	-	-	-	
29 藤岡市	2	114,317	-	-	-	-	-	-	-	-	
30 上野村	4	178,429	-	-	-	-	-	-	-	-	
31 神流町	3	154,192	1	90,728	-	-	-	-	-	-	
富岡森林事務所	17	502,022	5	273,058	-	-	-	-	-	-	
32 富岡市	-	-	-	-	-	-	-	-	-	-	
33 下仁田町	9	215,421	2	92,122	-	-	-	-	-	-	
34 南牧村	7	244,365	2	138,700	-	-	-	-	-	-	
35 甘楽町	1	42,236	1	42,236	-	-	-	-	-	-	

*本表は令和5年度 国庫債務負担行為(ゼロ国債)に係る令和6年度歳出化分を含む。

(単位 面積:ha 経費:千円)

山地治山総合対策												
緊急予防治山		地すべり防止		防災林造成					保安林整備			
				防災林造成 防風林造成		保安林整備 保安林緊急改良			保安林改良			
箇所	経費	箇所	経費	箇所	経費	箇所	面積	経費	箇所	面積	経費	
-	-	3	95,290	1	21,503	4	7.9	23,663	4	59.1	26,330	H27
12	623,881	2	177,660	-	-	3	20.6	48,213	2	9.1	12,307	R2
6	278,458	2	63,464	-	-	-	-	-	-	-	-	R6
-	-	-	-	-	-	-	-	-	-	-	-	-
-	-	-	-	-	-	-	-	-	-	-	-	1
-	-	-	-	-	-	-	-	-	-	-	-	2
-	-	-	-	-	-	-	-	-	-	-	-	3
-	-	-	-	-	-	-	-	-	-	-	-	4
-	-	-	-	-	-	-	-	-	-	-	-	5
1	55,883	-	-	-	-	-	-	-	-	-	-	-
1	55,883	-	-	-	-	-	-	-	-	-	-	6
-	-	-	-	-	-	-	-	-	-	-	-	7
-	-	-	-	-	-	-	-	-	-	-	-	8
-	-	-	-	-	-	-	-	-	-	-	-	9
-	-	-	-	-	-	-	-	-	-	-	-	10
1	55,883	-	-	-	-	-	-	-	-	-	-	11
1	44,928	-	-	-	-	-	-	-	-	-	-	-
-	-	-	-	-	-	-	-	-	-	-	-	12
-	-	-	-	-	-	-	-	-	-	-	-	13
-	-	-	-	-	-	-	-	-	-	-	-	14
-	-	-	-	-	-	-	-	-	-	-	-	15
-	-	-	-	-	-	-	-	-	-	-	-	16
-	-	-	-	-	-	-	-	-	-	-	-	17
1	44,928	-	-	-	-	-	-	-	-	-	-	18
-	-	-	-	-	-	-	-	-	-	-	-	19
-	-	-	-	-	-	-	-	-	-	-	-	20
-	-	-	-	-	-	-	-	-	-	-	-	21
-	-	-	-	-	-	-	-	-	-	-	-	22
-	-	-	-	-	-	-	-	-	-	-	-	23
-	-	-	-	-	-	-	-	-	-	-	-	24
1	44,928	-	-	-	-	-	-	-	-	-	-	25
-	-	-	-	-	-	-	-	-	-	-	-	26
4	177,647	2	63,464	-	-	-	-	-	-	-	-	-
1	55,503	-	-	-	-	-	-	-	-	-	-	27
1	55,503	-	-	-	-	-	-	-	-	-	-	28
-	-	-	-	-	-	-	-	-	-	-	-	-
1	57,715	2	63,464	-	-	-	-	-	-	-	-	-
1	57,715	-	-	-	-	-	-	-	-	-	-	29
-	-	-	-	-	-	-	-	-	-	-	-	30
-	-	2	63,464	-	-	-	-	-	-	-	-	31
2	64,429	-	-	-	-	-	-	-	-	-	-	32
-	-	-	-	-	-	-	-	-	-	-	-	33
1	40,429	-	-	-	-	-	-	-	-	-	-	34
1	24,000	-	-	-	-	-	-	-	-	-	-	35

[資料]森林保全課

民有林補助治山事業

市町村名	山地治山総合対策								
	保安林整備								
	保安林総合改良			保安林買入			保育		
	箇所	面積	経費	箇所	面積	経費	箇所	面積	経費
平成27年度	-	-	-	-	-	-	19	444.5	160,898
令和2年度	-	-	-	-	-	-	13	233.6	132,869
令和6年度	8	10.6	46,233	-	-	-	11	135.8	104,717
利根上流森林計画区	2	1.5	4,708	-	-	-	2	19.0	9,504
利根沼田環境森林事務所	2	1.5	4,708	-	-	-	2	19.0	9,504
1 沼田市	1	0.6	2,255	-	-	-	-	-	-
2 片品村	-	-	-	-	-	-	1	2.6	2,794
3 川場村	-	-	-	-	-	-	-	-	-
4 昭和村	1	0.8	2,453	-	-	-	1	16.4	6,710
5 みなかみ町	-	-	-	-	-	-	-	-	-
吾妻森林計画区	-	-	-	-	-	-	-	-	-
吾妻環境森林事務所	-	-	-	-	-	-	-	-	-
6 中之条町	-	-	-	-	-	-	-	-	-
7 長野原町	-	-	-	-	-	-	-	-	-
8 嬭恋村	-	-	-	-	-	-	-	-	-
9 草津町	-	-	-	-	-	-	-	-	-
10 高山村	-	-	-	-	-	-	-	-	-
11 東吾妻町	-	-	-	-	-	-	-	-	-
利根下流森林計画区	2	9.1	28,776	-	-	-	4	75.9	52,272
渋川森林事務所	2	9.1	28,776	-	-	-	2	49.8	31,372
12 前橋市	1	6.2	16,467	-	-	-	1	21.7	12,914
13 伊勢崎市	-	-	-	-	-	-	-	-	-
14 玉村町	-	-	-	-	-	-	-	-	-
15 渋川市	1	2.9	12,309	-	-	-	1	28.1	18,458
16 榛東村	-	-	-	-	-	-	-	-	-
17 吉岡町	-	-	-	-	-	-	-	-	-
桐生森林事務所	-	-	-	-	-	-	2	26.1	20,900
18 太田市	-	-	-	-	-	-	-	-	-
19 館林市	-	-	-	-	-	-	-	-	-
20 板倉町	-	-	-	-	-	-	-	-	-
21 明和町	-	-	-	-	-	-	-	-	-
22 千代田町	-	-	-	-	-	-	-	-	-
23 大泉町	-	-	-	-	-	-	-	-	-
24 邑楽町	-	-	-	-	-	-	-	-	-
25 桐生市	-	-	-	-	-	-	1	14.2	12,243
26 みどり市	-	-	-	-	-	-	1	11.9	8,657
西毛森林計画区	4	-	12,749	-	-	-	5	40.8	42,941
西部環境森林事務所	-	-	-	-	-	-	2	33.0	22,000
27 高崎市	-	-	-	-	-	-	1	13.4	10,890
28 安中市	-	-	-	-	-	-	1	19.7	11,110
藤岡森林事務所	-	-	-	-	-	-	1	2.3	1,760
29 藤岡市	-	-	-	-	-	-	-	-	-
30 上野村	-	-	-	-	-	-	1	2.3	1,760
31 神流町	-	-	-	-	-	-	-	-	-
富岡森林事務所	4	-	12,749	-	-	-	2	5.5	19,181
32 富岡市	-	-	-	-	-	-	-	-	-
33 下仁田町	3	7.5	11,264	-	-	-	1	0.8	13,526
34 南牧村	1	0.9	1,485	-	-	-	1	4.7	5,655
35 甘楽町	-	-	-	-	-	-	-	-	-

*本表は令和5年度 国庫債務負担行為(ゼロ国債)に係る令和6年度歳出化分を含む。

民有林補助治山事業

(単位 面積:ha 経費:千円)

市町村名	水源地域等保安林整備		治山等激甚災害対策特別緊急				災害関連緊急治山		
	水源地域整備		治山激甚災害対策特別緊急		地すべり激甚災害対策特別緊急				
	箇所	経費	箇所	経費	箇所	経費	箇所	経費	
平成27年度	2	151,777	-	-	-	-	-	-	H27
令和2年度	3	154,783	-	-	-	-	-	-	R2
令和6年度	-	-	-	-	-	-	-	-	R6
利根上流森林計画区	-	-	-	-	-	-	-	-	
利根沼田環境森林事務所	-	-	-	-	-	-	-	-	
1 沼田市	-	-	-	-	-	-	-	-	1
2 片品村	-	-	-	-	-	-	-	-	2
3 川場村	-	-	-	-	-	-	-	-	3
4 昭和村	-	-	-	-	-	-	-	-	4
5 みなかみ町	-	-	-	-	-	-	-	-	5
吾妻森林計画区	-	-	-	-	-	-	-	-	
吾妻環境森林事務所	-	-	-	-	-	-	-	-	
6 中之条町	-	-	-	-	-	-	-	-	6
7 長野原町	-	-	-	-	-	-	-	-	7
8 嬭恋村	-	-	-	-	-	-	-	-	8
9 草津町	-	-	-	-	-	-	-	-	9
10 高山村	-	-	-	-	-	-	-	-	10
11 東吾妻町	-	-	-	-	-	-	-	-	11
利根下流森林計画区	-	-	-	-	-	-	-	-	
渋川森林事務所	-	-	-	-	-	-	-	-	
12 前橋市	-	-	-	-	-	-	-	-	12
13 伊勢崎市	-	-	-	-	-	-	-	-	13
14 玉村町	-	-	-	-	-	-	-	-	14
15 渋川市	-	-	-	-	-	-	-	-	15
16 榛東村	-	-	-	-	-	-	-	-	16
17 吉岡町	-	-	-	-	-	-	-	-	17
桐生森林事務所	-	-	-	-	-	-	-	-	
18 太田市	-	-	-	-	-	-	-	-	18
19 館林市	-	-	-	-	-	-	-	-	19
20 板倉町	-	-	-	-	-	-	-	-	20
21 明和町	-	-	-	-	-	-	-	-	21
22 千代田町	-	-	-	-	-	-	-	-	22
23 大泉町	-	-	-	-	-	-	-	-	23
24 邑楽町	-	-	-	-	-	-	-	-	24
25 桐生市	-	-	-	-	-	-	-	-	25
26 みどり市	-	-	-	-	-	-	-	-	26
西毛森林計画区	-	-	-	-	-	-	-	-	
西部環境森林事務所	-	-	-	-	-	-	-	-	
27 高崎市	-	-	-	-	-	-	-	-	27
28 安中市	-	-	-	-	-	-	-	-	28
藤岡森林事務所	-	-	-	-	-	-	-	-	
29 藤岡市	-	-	-	-	-	-	-	-	29
30 上野村	-	-	-	-	-	-	-	-	30
31 神流町	-	-	-	-	-	-	-	-	31
富岡森林事務所	-	-	-	-	-	-	-	-	
32 富岡市	-	-	-	-	-	-	-	-	32
33 下仁田町	-	-	-	-	-	-	-	-	33
34 南牧村	-	-	-	-	-	-	-	-	34
35 甘楽町	-	-	-	-	-	-	-	-	35

*本表は令和5年度 国庫債務負担行為(ゼロ国債)に係る令和6年度歳出化分を含む。

農山漁村地域整備交付金

(単位 面積:ha 経費:千円)

市町村名	森林基盤整備事業										
	予防治山		緊急地域防災減災 対策総合治山		機能強化・ 老朽化		森林土木効率 化等技術開発		林地荒廃防 止		
	箇所	経費	箇所	経費	箇所	経費	箇所	経費	箇所	経費	
平成27年度	45	1,184,111	-	-	-	-	-	-	-	-	H27
令和2年度	29	1,080,518	-	-	2	86,471	-	-	-	-	R2
令和6年度	25	1,018,328	-	-	-	-	-	-	-	-	R6
利根上流森林計画区	3	106,430	-	-	-	-	-	-	-	-	
利根沼田環境森林事務所	3	106,430	-	-	-	-	-	-	-	-	
1 沼田市	-	-	-	-	-	-	-	-	-	-	1
2 片品村	1	50,006	-	-	-	-	-	-	-	-	2
3 川場村	-	-	-	-	-	-	-	-	-	-	3
4 昭和村	2	56,424	-	-	-	-	-	-	-	-	4
5 みなかみ町	-	-	-	-	-	-	-	-	-	-	5
吾妻森林計画区	2	88,892	-	-	-	-	-	-	-	-	
吾妻環境森林事務所	2	88,892	-	-	-	-	-	-	-	-	
6 中之条町	-	-	-	-	-	-	-	-	-	-	6
7 長野原町	1	70,293	-	-	-	-	-	-	-	-	7
8 嬬恋村	-	-	-	-	-	-	-	-	-	-	8
9 草津町	-	-	-	-	-	-	-	-	-	-	9
10 高山村	-	-	-	-	-	-	-	-	-	-	10
11 東吾妻町	1	18,599	-	-	-	-	-	-	-	-	11
利根下流森林計画区	8	340,710	-	-	-	-	-	-	-	-	
渋川森林事務所	2	52,008	-	-	-	-	-	-	-	-	
12 前橋市	-	-	-	-	-	-	-	-	-	-	12
13 伊勢崎市	-	-	-	-	-	-	-	-	-	-	13
14 玉村町	-	-	-	-	-	-	-	-	-	-	14
15 渋川市	1	43,307	-	-	-	-	-	-	-	-	15
16 榛東村	-	-	-	-	-	-	-	-	-	-	16
17 吉岡町	1	8,701	-	-	-	-	-	-	-	-	17
桐生森林事務所	6	288,702	-	-	-	-	-	-	-	-	
18 太田市	-	-	-	-	-	-	-	-	-	-	18
19 館林市	-	-	-	-	-	-	-	-	-	-	19
20 板倉町	-	-	-	-	-	-	-	-	-	-	20
21 明和町	-	-	-	-	-	-	-	-	-	-	21
22 千代田町	-	-	-	-	-	-	-	-	-	-	22
23 大泉町	-	-	-	-	-	-	-	-	-	-	23
24 邑楽町	-	-	-	-	-	-	-	-	-	-	24
25 桐生市	1	43,087	-	-	-	-	-	-	-	-	25
26 みどり市	5	245,615	-	-	-	-	-	-	-	-	26
西毛森林計画区	12	482,295	-	-	-	-	-	-	-	-	
西部環境森林事務所	6	235,481	-	-	-	-	-	-	-	-	
27 高崎市	3	104,688	-	-	-	-	-	-	-	-	27
28 安中市	3	130,794	-	-	-	-	-	-	-	-	28
藤岡森林事務所	2	114,209	-	-	-	-	-	-	-	-	
29 藤岡市	1	56,602	-	-	-	-	-	-	-	-	29
30 上野村	1	57,607	-	-	-	-	-	-	-	-	30
31 神流町	-	-	-	-	-	-	-	-	-	-	31
富岡森林事務所	4	132,606	-	-	-	-	-	-	-	-	
32 富岡市	-	-	-	-	-	-	-	-	-	-	32
33 下仁田町	2	58,081	-	-	-	-	-	-	-	-	33
34 南牧村	2	74,525	-	-	-	-	-	-	-	-	34
35 甘楽町	-	-	-	-	-	-	-	-	-	-	35

*本表は令和5年度 国庫債務負担行為(ゼロ国債)に係る令和6年度歳出化分を含む。

農山漁村地域整備交付金

(注)農山漁村地域整備交付金は平成22年度から実施。

市町村名	森林基盤整備事業											水産基盤整備事業	
	共生保安林整備									保安林管理道整備		奥地保安林保全緊急対策	
	生活環境保全林整備			自然環境保全治山			環境防災林整備						
	箇所	面積	経費	箇所	面積	経費	箇所	面積	経費	箇所	経費	箇所	経費
平成27年度	-	-	-	-	-	-	-	-	-	-	-	-	-
令和2年度	-	-	-	-	-	-	-	-	-	-	-	-	-
令和6年度	-	-	-	-	-	-	-	-	-	-	-	-	-
利根上流森林計画区	-	-	-	-	-	-	-	-	-	-	-	-	-
利根沼田環境森林事務所	-	-	-	-	-	-	-	-	-	-	-	-	-
1 沼田市	-	-	-	-	-	-	-	-	-	-	-	-	-
2 片品村	-	-	-	-	-	-	-	-	-	-	-	-	-
3 川場村	-	-	-	-	-	-	-	-	-	-	-	-	-
4 昭和村	-	-	-	-	-	-	-	-	-	-	-	-	-
5 みなかみ町	-	-	-	-	-	-	-	-	-	-	-	-	-
吾妻森林計画区	-	-	-	-	-	-	-	-	-	-	-	-	-
吾妻環境森林事務所	-	-	-	-	-	-	-	-	-	-	-	-	-
6 中之条町	-	-	-	-	-	-	-	-	-	-	-	-	-
7 長野原町	-	-	-	-	-	-	-	-	-	-	-	-	-
8 嬬恋村	-	-	-	-	-	-	-	-	-	-	-	-	-
9 草津町	-	-	-	-	-	-	-	-	-	-	-	-	-
10 高山村	-	-	-	-	-	-	-	-	-	-	-	-	-
11 東吾妻町	-	-	-	-	-	-	-	-	-	-	-	-	-
利根下流森林計画区	-	-	-	-	-	-	-	-	-	-	-	-	-
渋川森林事務所	-	-	-	-	-	-	-	-	-	-	-	-	-
12 前橋市	-	-	-	-	-	-	-	-	-	-	-	-	-
13 伊勢崎市	-	-	-	-	-	-	-	-	-	-	-	-	-
14 玉村町	-	-	-	-	-	-	-	-	-	-	-	-	-
15 渋川市	-	-	-	-	-	-	-	-	-	-	-	-	-
16 榛東村	-	-	-	-	-	-	-	-	-	-	-	-	-
17 吉岡町	-	-	-	-	-	-	-	-	-	-	-	-	-
桐生森林事務所	-	-	-	-	-	-	-	-	-	-	-	-	-
18 太田市	-	-	-	-	-	-	-	-	-	-	-	-	-
19 館林市	-	-	-	-	-	-	-	-	-	-	-	-	-
20 板倉町	-	-	-	-	-	-	-	-	-	-	-	-	-
21 明和町	-	-	-	-	-	-	-	-	-	-	-	-	-
22 千代田町	-	-	-	-	-	-	-	-	-	-	-	-	-
23 大泉町	-	-	-	-	-	-	-	-	-	-	-	-	-
24 邑楽町	-	-	-	-	-	-	-	-	-	-	-	-	-
25 桐生市	-	-	-	-	-	-	-	-	-	-	-	-	-
26 みどり市	-	-	-	-	-	-	-	-	-	-	-	-	-
西毛森林計画区	-	-	-	-	-	-	-	-	-	-	-	-	-
西部環境森林事務所	-	-	-	-	-	-	-	-	-	-	-	-	-
27 高崎市	-	-	-	-	-	-	-	-	-	-	-	-	-
28 安中市	-	-	-	-	-	-	-	-	-	-	-	-	-
藤岡森林事務所	-	-	-	-	-	-	-	-	-	-	-	-	-
29 藤岡市	-	-	-	-	-	-	-	-	-	-	-	-	-
30 上野村	-	-	-	-	-	-	-	-	-	-	-	-	-
31 神流町	-	-	-	-	-	-	-	-	-	-	-	-	-
富岡森林事務所	-	-	-	-	-	-	-	-	-	-	-	-	-
32 富岡市	-	-	-	-	-	-	-	-	-	-	-	-	-
33 下仁田町	-	-	-	-	-	-	-	-	-	-	-	-	-
34 南牧村	-	-	-	-	-	-	-	-	-	-	-	-	-
35 甘楽町	-	-	-	-	-	-	-	-	-	-	-	-	-

[資料] 森林保全課

第3表 単独治山事業(市町村別・事業費)

市町村名	総数		県単治山		県地すべり防止		水源かん養治山	
	箇所	経費	箇所	経費	箇所	経費	箇所	経費
平成27年度	169	1,887,189	104	1,555,822	-	-	1	2,993
令和2年度	201	1,983,561	121	1,559,327	-	-	-	-
令和6年度	132	1,792,978	77	1,430,141	1	15,543	1	7,000
利根上流森林計画区	16	274,993	9	179,806	-	-	1	7,000
利根沼田環境森林事務所	16	274,993	9	179,806	-	-	1	7,000
1 沼田市	6	75,757	2	33,429	-	-	-	-
2 片品村	2	37,774	2	37,774	-	-	-	-
3 川場村	1	39,380	-	-	-	-	-	-
4 昭和村	2	27,071	2	27,071	-	-	-	-
5 みなかみ町	5	95,011	3	81,532	-	-	1	7,000
吾妻森林計画区	10	259,994	9	257,046	-	-	-	-
吾妻環境森林事務所	10	259,994	9	257,046	-	-	-	-
6 中之条町	3	93,643	3	93,643	-	-	-	-
7 長野原町	-	-	-	-	-	-	-	-
8 嬭恋村	2	72,545	2	72,545	-	-	-	-
9 草津町	-	-	-	-	-	-	-	-
10 高山村	2	41,193	2	41,193	-	-	-	-
11 東吾妻町	3	52,613	2	49,665	-	-	-	-
利根下流森林計画区	43	473,990	19	348,777	-	-	-	-
渋川森林事務所	16	212,993	6	156,453	-	-	-	-
12 前橋市	7	77,814	2	39,611	-	-	-	-
13 伊勢崎市	-	-	-	-	-	-	-	-
14 玉村町	-	-	-	-	-	-	-	-
15 渋川市	7	101,189	3	86,845	-	-	-	-
16 榛東村	1	29,997	1	29,997	-	-	-	-
17 吉岡町	1	3,993	-	-	-	-	-	-
桐生森林事務所	27	260,997	13	192,324	-	-	-	-
18 太田市	1	9,009	-	-	-	-	-	-
19 館林市	1	869	-	-	-	-	-	-
20 板倉町	-	-	-	-	-	-	-	-
21 明和町	-	-	-	-	-	-	-	-
22 千代田町	1	1,716	-	-	-	-	-	-
23 大泉町	1	308	-	-	-	-	-	-
24 邑楽町	1	1,089	-	-	-	-	-	-
25 桐生市	9	94,138	5	79,024	-	-	-	-
26 みどり市	13	153,868	8	113,300	-	-	-	-
西毛森林計画区	61	772,981	40	644,512	1	15,543	-	-
西部環境森林事務所	27	265,991	19	244,739	-	-	-	-
27 高崎市	11	108,317	8	100,727	-	-	-	-
28 安中市	16	157,674	11	144,012	-	-	-	-
藤岡森林事務所	11	247,995	9	208,835	-	-	-	-
29 藤岡市	1	18,293	1	18,293	-	-	-	-
30 上野村	7	174,130	6	143,154	-	-	-	-
31 神流町	3	55,572	2	47,388	-	-	-	-
富岡森林事務所	23	258,995	12	190,938	1	15,543	-	-
32 富岡市	4	64,471	4	64,471	-	-	-	-
33 下仁田町	12	111,100	4	72,424	-	-	-	-
34 南牧村	5	49,390	3	35,552	-	-	-	-
35 甘楽町	2	34,034	1	18,491	1	15,543	-	-
森林保全課	2	11,020	-	-	-	-	-	-

(注) 県単治山は、災害関連事業費を含む。

(単位 経費:千円)

県単修繕		保安林リフレッシュ		保安林整備推進		山地災害 危険地区管理		
箇所	経費	箇所	経費	箇所	経費	箇所	経費	
19	229,500	18	58,101	11	5,746	1	9,410	H27
26	292,109	23	59,114	9	5,258	1	9,850	R2
14	188,914	15	75,152	7	10,439	1	8,930	R6
3	78,441	1	6,479	1	2,695	-	-	
3	78,441	1	6,479	1	2,695	-	-	
2	39,061	-	-	1	2,695	-	-	1
-	-	-	-	-	-	-	-	2
1	39,380	-	-	-	-	-	-	3
-	-	-	-	-	-	-	-	4
-	-	1	6,479	-	-	-	-	5
-	-	-	-	-	-	-	-	
-	-	-	-	-	-	-	-	6
-	-	-	-	-	-	-	-	7
-	-	-	-	-	-	-	-	8
-	-	-	-	-	-	-	-	9
-	-	-	-	-	-	-	-	10
-	-	-	-	-	-	-	-	11
5	53,845	13	62,249	3	6,215	-	-	
1	3,993	6	46,332	3	6,215	-	-	
-	-	3	33,462	2	4,741	-	-	12
-	-	-	-	-	-	-	-	13
-	-	-	-	-	-	-	-	14
-	-	3	12,870	1	1,474	-	-	15
-	-	-	-	-	-	-	-	16
1	3,993	-	-	-	-	-	-	17
4	49,852	7	15,917	-	-	-	-	
-	-	1	9,009	-	-	-	-	18
-	-	1	869	-	-	-	-	19
-	-	-	-	-	-	-	-	20
-	-	-	-	-	-	-	-	21
-	-	1	1,716	-	-	-	-	22
-	-	1	308	-	-	-	-	23
-	-	1	1,089	-	-	-	-	24
2	12,188	2	2,926	-	-	-	-	25
2	37,664	-	-	-	-	-	-	26
6	56,628	1	6,424	3	1,529	-	-	
-	-	1	6,424	2	1,023	-	-	
-	-	1	6,424	1	572	-	-	27
-	-	-	-	1	451	-	-	28
1	30,976	-	-	-	-	-	-	
-	-	-	-	-	-	-	-	29
1	30,976	-	-	-	-	-	-	30
-	-	-	-	-	-	-	-	31
5	25,652	-	-	1	506	-	-	
-	-	-	-	-	-	-	-	32
4	19,976	-	-	1	506	-	-	33
1	5,676	-	-	-	-	-	-	34
-	-	-	-	-	-	-	-	35
-	-	-	-	-	-	1	8,930	

(単位 経費:千円)

市町村名	山地災害応急		落石防護壁 緩衝材機能回復		治山事業調査		
	箇所	経費	箇所	経費	箇所	経費	
平成27年度	12	9,385	2	11,502	1	4,730	H27
令和2年度	13	15,686	-	-	8	42,217	R2
令和6年度	10	10,274	2	11,110	4	35,475	R6
利根上流森林計画区	1	572	-	-	-	-	
利根沼田環境森林事務所	1	572	-	-	-	-	
1 沼田市	1	572	-	-	-	-	1
2 片品村	-	-	-	-	-	-	2
3 川場村	-	-	-	-	-	-	3
4 昭和村	-	-	-	-	-	-	4
5 みなかみ町	-	-	-	-	-	-	5
吾妻森林計画区	-	-	1	2,948	-	-	
吾妻環境森林事務所	-	-	1	2,948	-	-	
6 中之条町	-	-	-	-	-	-	6
7 長野原町	-	-	-	-	-	-	7
8 嬭恋村	-	-	-	-	-	-	8
9 草津町	-	-	-	-	-	-	9
10 高山村	-	-	-	-	-	-	10
11 東吾妻町	-	-	1	2,948	-	-	11
利根下流森林計画区	3	2,904	-	-	-	-	
渋川森林事務所	-	-	-	-	-	-	
12 前橋市	-	-	-	-	-	-	12
13 伊勢崎市	-	-	-	-	-	-	13
14 玉村町	-	-	-	-	-	-	14
15 渋川市	-	-	-	-	-	-	15
16 榛東村	-	-	-	-	-	-	16
17 吉岡町	-	-	-	-	-	-	17
桐生森林事務所	3	2,904	-	-	-	-	
18 太田市	-	-	-	-	-	-	18
19 館林市	-	-	-	-	-	-	19
20 板倉町	-	-	-	-	-	-	20
21 明和町	-	-	-	-	-	-	21
22 千代田町	-	-	-	-	-	-	22
23 大泉町	-	-	-	-	-	-	23
24 邑楽町	-	-	-	-	-	-	24
25 桐生市	-	-	-	-	-	-	25
26 みどり市	3	2,904	-	-	-	-	26
西毛森林計画区	6	6,798	1	8,162	3	33,385	
西部環境森林事務所	4	4,752	-	-	1	9,053	
27 高崎市	1	594	-	-	-	-	27
28 安中市	3	4,158	-	-	1	9,053	28
藤岡森林事務所	-	-	-	-	1	8,184	
29 藤岡市	-	-	-	-	-	-	29
30 上野村	-	-	-	-	-	-	30
31 神流町	-	-	-	-	1	8,184	31
富岡森林事務所	2	2,046	1	8,162	1	16,148	
32 富岡市	-	-	-	-	-	-	32
33 下仁田町	2	2,046	-	-	1	16,148	33
34 南牧村	-	-	1	8,162	-	-	34
35 甘楽町	-	-	-	-	-	-	35
森林保全課	-	-	-	-	1	2,090	

第4表 保安林(市町村別・林種別)

市町村別	総 数					水 源 かん 養 保 安 林				
	合 計	国 有			民 有	合 計	国 有			民 有
		林野庁所管	その他	計			林野庁所管	その他	計	
平成27年度	(19,355) 233,782	(6,917) 139,704	(6) 330	(6,923) 140,034	(12,432) 93,748	() 176,127	() 116,077	() 72	() 116,150	() 59,977
令和2年度	(19,354) 234,700	(6,917) 139,771	(6) 314	(6,923) 140,085	(12,430) 94,615	() 176,389	() 116,087	() 72	() 116,159	() 60,230
令和6年度	(19,346) 236,020	(6,912) 140,718	(6) 316	(6,918) 141,035	(12,428) 94,985	() 177,417	() 117,038	() 73	() 117,110	() 60,307
利根上流	(9,167) 106,025	(3,090) 75,438	(5) 74	(3,095) 75,512	(6,072) 30,513	() 91,361	() 64,068	() 15	() 64,083	() 27,278
利根沼田 環境森林	(9,167) 106,025	(3,090) 75,438	(5) 74	(3,095) 75,512	(6,072) 30,513	() 91,361	() 64,068	() 15	() 64,083	() 27,278
1 沼田市	(934) 18,058	(795) 15,854	(5) 39	(800) 15,893	(134) 2,165	() 14,308	() 13,034	() 1	() 13,035	() 1,273
2 片品村	(6,067) 30,938	(258) 5,351	() 23	(258) 5,374	(5,809) 25,564	() 28,597	() 4,351	() 14	() 4,365	() 24,232
3 川場村	(761) 4,586	(753) 4,020	() 0	(753) 4,020	(8) 566	() 3,442	() 3,001	() 0	() 3,001	() 442
4 みなかみ町	(1,405) 51,702	(1,283) 49,876	() 10	(1,283) 49,886	(122) 1,816	() 44,618	() 43,416	() 0	() 43,416	() 1,202
5 昭和村	() 741	() 337	() 2	() 339	() 402	() 397	() 267	() 0	() 267	() 129
吾妻	(3,518) 47,789	(2,969) 36,270	() 116	(2,969) 36,386	(549) 11,404	() 35,445	() 30,238	() 17	() 30,255	() 5,190
吾妻 環境森林	(3,518) 47,789	(2,969) 36,270	() 116	(2,969) 36,386	(549) 11,404	() 35,445	() 30,238	() 17	() 30,255	() 5,190
6 中之条町	(1,947) 20,520	(1,947) 19,273	() 80	(1,947) 19,354	() 1,166	() 18,584	() 18,056	() 16	() 18,072	() 511
7 長野原町	() 3,454	() 1,128	() 6	() 1,135	() 2,319	() 1,540	() 0	() 0	() 0	() 1,540
8 嬭恋村	(877) 11,007	(350) 8,807	() 4	(350) 8,811	(527) 2,195	() 8,126	() 7,355	() 0	() 7,355	() 771
9 草津町	(612) 2,010	(612) 1,989	() 21	(612) 2,010	() 0	() 81	() 81	() 0	() 81	() 0
10 高山村	(21) 1,754	() 0	() 0	() 0	(21) 1,753	() 1,686	() 0	() 0	() 0	() 1,686
11 東吾妻町	(61) 9,045	(60) 5,072	() 4	(60) 5,076	(1) 3,969	() 5,428	() 4,746	() 0	() 4,747	() 681
利根下流	(3,790) 29,704	(329) 6,793	() 60	(329) 6,852	(3,460) 22,852	() 16,245	() 3,484	() 7	() 3,492	() 12,753
渋川森林	(2,448) 11,535	(197) 2,132	() 21	(197) 2,154	(2,251) 9,382	() 4,420	() 531	() 3	() 534	() 3,886
12 前橋市	(1,456) 5,797	(94) 941	() 9	(95) 950	(1,362) 4,846	() 3,137	() 322	() 3	() 325	() 2,812
13 伊勢崎市	(9) 9	() 0	() 0	() 0	(9) 9	() 0	() 0	() 0	() 0	() 0
14 玉村町	() 9	() 0	() 1	() 1	() 8	() 0	() 0	() 0	() 0	() 0
15 渋川市	(785) 5,189	(102) 1,191	() 9	(102) 1,200	(683) 3,989	() 1,111	() 209	() 0	() 209	() 902
16 榛東村	(76) 397	() 0	() 1	() 1	(76) 396	() 172	() 0	() 0	() 0	() 172
17 吉岡町	(122) 135	() 0	() 1	() 1	(122) 133	() 0	() 0	() 0	() 0	() 0

[資料] 森林保全課

(注)1. 兼種保安林については、上位(左欄)の保安林に面積を計上し、下位の保安林にはその面積を外数で()書きした。

(注)2. 端数処理(四捨五入)により、計欄の数値と内訳の合計値は一致しない場合がある。

(単位 面積:ha)

土砂流出防備保安林					土砂崩壊防備保安林				
合計	国 有			民 有	合計	国 有			民 有
	林野庁所管	その他	計			林野庁所管	その他	計	
()	()	()	()	()	()	()	()	()	()
51,436	21,182	241	21,424	30,012	1,128	577	1	578	550
()	()	()	()	()	()	()	()	()	()
52,022	21,240	226	21,466	30,557	1,129	577	2	578	551
()	()	()	()	()	()	()	()	()	()
52,298	21,236	228	21,465	30,834	1,143	577	2	578	565
()	()	()	()	()	()	()	()	()	()
13,748	10,765	59	10,823	2,925	122	81	0	81	41
()	()	()	()	()	()	()	()	()	()
13,748	10,765	59	10,823	2,925	122	81	0	81	41
()	()	()	()	()	()	()	()	()	()
3,644	2,765	38	2,803	841	12	2		2	10
()	()	()	()	()	()	()	()	()	()
2,331	1,000	9	1,009	1,323	9		0	0	9
()	()	()	()	()	()	()	()	()	()
1,045	1,019		1,019	26	0				0
()	()	()	()	()	()	()	()	()	()
6,441	5,912	10	5,922	520	94	79	0	79	15
()	()	()	()	()	()	()	()	()	()
287	69	2	71	216	6		0	0	6
()	()	()	()	()	()	()	()	()	()
11,236	5,402	99	5,501	5,735	502	274	1	275	228
()	()	()	()	()	()	()	()	()	()
11,236	5,402	99	5,501	5,735	502	274	1	275	228
()	()	()	()	()	()	()	()	()	()
1,534	847	64	911	622	192	168	0	168	24
()	()	()	()	()	()	()	()	()	()
1,836	1,118	6	1,124	712	38	7	0	7	31
()	()	()	()	()	()	()	()	()	()
2,671	1,447	4	1,451	1,220	169	2	0	2	166
()	()	()	()	()	()	()	()	()	()
1,928	1,908	21	1,928						
()	()	()	()	()	()	()	()	()	()
67		0	0	67					
()	()	()	()	()	()	()	()	()	()
3,200	82	4	86	3,114	104	98	0	98	6
()	()	()	()	()	()	()	()	()	()
11,278	3,120	41	3,162	8,116	103	61	0	62	42
()	()	()	()	()	()	()	()	()	()
5,302	1,500	9	1,509	3,792	16	1	0	1	15
()	()	()	()	()	()	()	()	()	()
999	525	2	526	472	2				2
()	()	()	()	()	()	()	()	()	()
()	()	()	()	()	()	()	()	()	()
()	()	()	()	()	()	()	()	()	()
3,944	976	6	981	2,963	14	1	0	1	13
()	()	()	()	()	()	()	()	()	()
225		1	1	224					
()	()	()	()	()	()	()	()	()	()
134		1	1	133	0				0

市町村別	総数					水源かん養保安林				
	合計	国 有			民 有	合計	国 有			民 有
		林野庁所管	その他	計			林野庁所管	その他	計	
桐生森林	(1,342) 18,169	(132) 4,661	() 38	(132) 4,699	(1,210) 13,470	() 11,825	() 2,954	() 4	() 2,958	() 8,867
18 太 田 市	(45) 235	()	() 2	() 2	(45) 233	()	()	()	()	()
19 館 林 市	(13) 23	()	() 0	() 0	(13) 23	()	()	()	()	()
20 板 倉 町	()	()	()	()	()	()	()	()	()	()
21 明 和 町	()	()	()	()	()	()	()	()	()	()
22 千代田町	() 14	()	()	()	() 14	()	()	()	()	()
23 大 泉 町	() 2	()	()	()	() 2	()	()	()	()	()
24 邑 楽 町	() 4	()	()	()	() 4	()	()	()	()	()
25 桐 生 市	(263) 8,437	(132) 4,262	() 28	(132) 4,290	(130) 4,146	() 4,577	() 2,769	()	() 2,769	() 1,808
26 みどり市	(1,021) 9,456	() 398	() 9	() 407	(1,021) 9,049	() 7,248	() 184	() 4	() 189	() 7,059
西 毛	(2,871) 52,501	(524) 22,218	(1) 67	(525) 22,285	(2,346) 30,217	() 34,366	() 19,246	() 34	() 19,280	() 15,086
西 部 環 境 森 林	(1,977) 18,809	(255) 7,588	() 33	(255) 7,621	(1,721) 11,188	() 12,384	() 6,465	() 22	() 6,487	() 5,897
27 高 崎 市	(1,799) 8,664	(90) 1,793	() 24	(90) 1,817	(1,709) 6,846	() 6,360	() 1,629	() 17	() 1,646	() 4,714
28 安 中 市	(178) 10,146	(166) 5,795	() 9	(166) 5,804	(12) 4,342	() 6,024	() 4,837	() 4	() 4,841	() 1,183
藤岡森林	(488) 17,789	() 7,594	(1) 19	(1) 7,614	(487) 10,175	() 13,284	() 7,228	() 8	() 7,236	() 6,048
29 藤 岡 市	(364) 2,834	() 6	() 1	() 7	(364) 2,827	() 1,367	()	()	()	() 1,367
30 上 野 村	(6) 12,381	() 7,121	() 12	() 7,133	(6) 5,248	() 11,477	() 7,121	() 7	() 7,128	() 4,349
31 神 流 町	(118) 2,574	() 467	(1) 6	(1) 474	(117) 2,100	() 440	() 107	() 1	() 108	() 332
富岡森林	(407) 15,903	(269) 7,036	() 14	(269) 7,050	(138) 8,854	() 8,698	() 5,553	() 4	() 5,557	() 3,141
32 富 岡 市	(89) 1,242	() 358	() 1	() 359	(89) 883	() 941	() 306	() 0	() 306	() 634
33 下 仁 田 町	(278) 8,514	(269) 3,222	() 9	(269) 3,231	(9) 5,283	() 3,607	() 1,821	() 3	() 1,824	() 1,783
34 南 牧 村	(31) 5,645	() 3,456	() 4	() 3,460	(31) 2,185	() 3,803	() 3,426	() 0	() 3,427	() 376
35 甘 楽 町	(9) 503	()	() 0	() 0	(9) 503	() 348	()	()	()	() 348

[資料] 森林保全課

(注)1. 兼種保安林については、上位(左欄)の保安林に面積を計上し、下位の保安林にはその面積を外数で()書きした。

(注)2. 端数処理(四捨五入)により、計欄の数値と内訳の合計値は一致しない場合がある。

(単位 面積:ha)

土砂流出防備保安林					土砂崩壊防備保安林				
合計	国 有			民 有	合計	国 有			民 有
	林野庁所管	その他	計			林野庁所管	その他	計	
()	()	()	()	()	()	()	()	()	()
5,976	1,620	32	1,652	4,324	87	61		61	26
()	()	()	()	()	()	()	()	()	()
187		0	0	187	2				2
()	()	()	()	()	()	()	()	()	()
()	()	()	()	()	()	()	()	()	()
()	()	()	()	()	()	()	()	()	()
()	()	()	()	()	()	()	()	()	()
()	()	()	()	()	()	()	()	()	()
()	()	()	()	()	()	()	()	()	()
3,616	1,423	27	1,450	2,166	72	60		60	12
()	()	()	()	()	()	()	()	()	()
2,173	197	5	202	1,971	13	1		1	12
()	()	()	()	()	()	()	()	()	()
16,036	1,949	30	1,979	14,057	416	160	1	161	255
()	()	()	()	()	()	()	()	()	()
4,975	102	9	111	4,864	233	160	0	161	73
()	()	()	()	()	()	()	()	()	()
1,805		6	6	1,799	48		0	0	47
()	()	()	()	()	()	()	()	()	()
3,171	102	4	105	3,065	186	160	0	161	25
()	()	()	()	()	()	()	()	()	()
4,142	366	11	376	3,766	43		0	0	42
()	()	()	()	()	()	()	()	()	()
1,134	6	1	7	1,127	18		0	0	18
()	()	()	()	()	()	()	()	()	()
893		5	5	888	6		0	0	6
()	()	()	()	()	()	()	()	()	()
2,115	359	5	364	1,751	18		0	0	18
()	()	()	()	()	()	()	()	()	()
6,918	1,482	10	1,492	5,427	140		0	0	140
()	()	()	()	()	()	()	()	()	()
262	52	0	52	209	6		0	0	6
()	()	()	()	()	()	()	()	()	()
4,740	1,400	6	1,406	3,334	75		0	0	75
()	()	()	()	()	()	()	()	()	()
1,775	29	4	33	1,743	45		0	0	45
()	()	()	()	()	()	()	()	()	()
141		0	0	141	13		0	0	13

市町村別	防風保安林					水害防備保安林				
	合 計	国 有			民 有	合 計	国 有			民 有
		林野庁所管	その他	計			林野庁所管	その他	計	
平成27年度	() 257	()	() 1	() 1	() 256	() 46	() 0	() 2	() 3	() 44
令和2年度	() 255	()	() 1	() 1	() 254	() 46	() 0	() 2	() 3	() 44
令和6年度	() 254	()	() 1	() 1	() 254	() 46	() 0	() 2	() 3	() 44
利根上流	() 43	()	()	()	() 43	() 12	() 0	() 0	() 0	() 11
利根沼田 環境森林	() 43	()	()	()	() 43	() 12	() 0	() 0	() 0	() 11
1 沼田市	() 2	()	()	()	() 2	()	()	()	()	()
2 片品村	()	()	()	()	()	() 1	() 0	() 0	() 0	() 0
3 川場村	()	()	()	()	()	()	()	()	()	()
4 みなかみ町	()	()	()	()	()	() 1	()	() 0	() 0	() 1
5 昭和村	() 41	()	()	()	() 41	() 10	()	()	()	() 10
吾妻	() 65	()	() 0	() 0	() 65	()	()	()	()	()
吾妻 環境森林	() 65	()	() 0	() 0	() 65	()	()	()	()	()
6 中之条町	()	()	()	()	()	()	()	()	()	()
7 長野原町	() 24	()	() 0	() 0	() 24	()	()	()	()	()
8 嬭恋村	() 38	()	()	()	() 38	()	()	()	()	()
9 草津町	()	()	()	()	()	()	()	()	()	()
10 高山村	()	()	()	()	()	()	()	()	()	()
11 東吾妻町	() 3	()	()	()	() 3	()	()	()	()	()
利根下流	() 145	()	() 1	() 1	() 144	() 35	()	() 2	() 2	() 32
渋川森林	() 92	()	() 1	() 1	() 91	() 27	()	() 2	() 2	() 25
12 前橋市	() 83	()	() 1	() 1	() 83	() 13	()	() 1	() 1	() 12
13 伊勢崎市	() 7	()	()	()	() 7	()	()	()	()	()
14 玉村町	()	()	()	()	()	() 9	()	() 1	() 1	() 8
15 渋川市	() 2	()	()	()	() 2	() 5	()	()	()	() 5
16 榛東村	()	()	()	()	()	()	()	()	()	()
17 吉岡町	()	()	()	()	()	() 1	()	()	()	() 1

[資料] 森林保全課

(注)1. 兼種保安林については、上位(左欄)の保安林に面積を計上し、下位の保安林にはその面積を外数で()書きした。

(注)2. 端数処理(四捨五入)により、計欄の数値と内訳の合計値は一致しない場合がある。

市町村別	防風保安林				水害防備保安林					
	合計	国 有			民 有	合計	国 有			民 有
		林野庁所管	その他	計			林野庁所管	その他	計	
桐生森林	() 53	()	() 0	() 0	() 52	() 8	()	() 0	() 0	() 7
18 太田市	()	()	()	()	()	()	()	()	()	()
19 館林市	() 23	()	() 0	() 0	() 23	()	()	()	()	()
20 板倉町	()	()	()	()	()	()	()	()	()	()
21 明和町	()	()	()	()	()	()	()	()	()	()
22 千代田町	() 14	()	()	()	() 14	()	()	()	()	()
23 大泉町	() 2	()	()	()	() 2	()	()	()	()	()
24 邑楽町	() 4	()	()	()	() 4	()	()	()	()	()
25 桐生市	() 11	()	() 0	() 0	() 10	() 6	()	() 0	() 0	() 5
26 みどり市	() 0	()	()	()	() 0	() 2	()	()	()	() 2
西 毛	() 2	()	()	()	() 2	()	()	()	()	()
西環境森林	() 2	()	()	()	() 2	()	()	()	()	()
27 高崎市	() 2	()	()	()	() 2	()	()	()	()	()
28 安中市	()	()	()	()	()	()	()	()	()	()
藤岡森林	()	()	()	()	()	()	()	()	()	()
29 藤岡市	()	()	()	()	()	()	()	()	()	()
30 上野村	()	()	()	()	()	()	()	()	()	()
31 神流町	()	()	()	()	()	()	()	()	()	()
富岡森林	()	()	()	()	()	()	()	()	()	()
32 富岡市	()	()	()	()	()	()	()	()	()	()
33 下仁田町	()	()	()	()	()	()	()	()	()	()
34 南牧村	()	()	()	()	()	()	()	()	()	()
35 甘楽町	()	()	()	()	()	()	()	()	()	()

[資料] 森林保全課

(注)1. 兼種保安林については、上位(左欄)の保安林に面積を計上し、下位の保安林にはその面積を外数で()書きした。

(注)2. 端数処理(四捨五入)により、計欄の数値と内訳の合計値は一致しない場合がある。

市町村別	落石防止保安林					保健保安林				
	合 計	国 有			民 有	合 計	国 有			民 有
		林野庁所管	その他	計			林野庁所管	その他	計	
平成27年度	() 55	() 11	()	() 11	() 45	(18,632) 983	(6,631) 542	(6) 542	(6,637) 542	(11,995) 441
令和2年度	() 59	() 11	()	() 11	() 48	(18,725) 889	(6,725) 448	(6) 448	(6,732) 448	(11,993) 441
令和6年度	() 63	() 11	()	() 11	() 52	(18,717) 889	(6,720) 448	(6) 448	(6,726) 448	(11,991) 441
利根上流	() 7	()	()	()	() 7	(9,167) 116	(3,090) 116	(5) 116	(3,095) 116	(6,072) 116
利根沼田 環境森林	() 7	()	()	()	() 7	(9,167) 116	(3,090) 116	(5) 116	(3,095) 116	(6,072) 116
1 沼田市	() 2	()	()	()	() 2	(934) 36	(795) 36	(5) 36	(800) 36	(134) 36
2 片品村	()	()	()	()	()	(6,067)	(258)	()	(258)	(5,809)
3 川場村	()	()	()	()	()	(761)	(753)	()	(753)	(8)
4 みなかみ町	() 5	()	()	()	() 5	(1,405) 80	(1,283) 80	() 80	(1,283) 80	(122) 80
5 昭和村	()	()	()	()	()	()	()	()	()	()
吾 妻	() 25	() 4	()	() 4	() 21	(3,518) 160	(2,969) 160	() 160	(2,969) 160	(549) 160
吾 妻 環境森林	() 25	() 4	()	() 4	() 21	(3,518) 160	(2,969) 160	() 160	(2,969) 160	(549) 160
6 中之条町	() 8	()	()	()	() 8	(1,947) 157	(1,947) 157	() 157	(1,947) 157	() 157
7 長野原町	() 16	() 4	()	() 4	() 12	()	()	()	()	()
8 嬭恋村	() 0	()	()	()	() 0	(877) 4	(350) 4	() 4	(350) 4	(527) 4
9 草津町	()	()	()	()	()	(612)	(612)	()	(612)	()
10 高山村	() 0	()	()	()	() 0	(21) 0	()	()	()	(21) 0
11 東吾妻町	()	()	()	()	()	(61)	(60)	()	(60)	(1)
利根下流	() 12	() 6	()	() 6	() 6	(3,290) 409	(227) 11	() 11	(227) 11	(3,063) 399
渋川森林	() 8	() 6	()	() 6	() 2	(1,955) 395	(94) 395	() 395	(95) 395	(1,860) 395
12 前橋市	()	()	()	()	()	(1,066) 393	(94) 393	() 393	(95) 393	(971) 393
13 伊勢崎市	()	()	()	()	()	(9) 2	()	()	()	(9) 2
14 玉村町	()	()	()	()	()	()	()	()	()	()
15 渋川市	() 8	() 6	()	() 6	() 2	(683) 2	()	()	()	(683) 2
16 榛東村	()	()	()	()	()	(76)	()	()	()	(76)
17 吉岡町	()	()	()	()	()	(122)	()	()	()	(122)

[資料] 森林保全課

- (注)1. 兼種保安林については、上位(左欄)の保安林に面積を計上し、下位の保安林にはその面積を外数で()書きした。
(注)2. 端数処理(四捨五入)により、計欄の数値と内訳の合計値は一致しない場合がある。

市町村別	落石防止保安林					保健保安林				
	合 計	国 有			民 有	合 計	国 有			民 有
		林野庁所管	その他	計			林野庁所管	その他	計	
桐生森林	() 4	()	()	()	() 4	(1,336) 14	(132) 11	()	(132) 11	(1,203) 4
18 太 田 市	()	()	()	()	()	(39)	()	()	()	(39)
19 館 林 市	()	()	()	()	()	(13)	()	()	()	(13)
20 板 倉 町	()	()	()	()	()	()	()	()	()	()
21 明 和 町	()	()	()	()	()	()	()	()	()	()
22 千代田町	()	()	()	()	()	()	()	()	()	()
23 大 泉 町	()	()	()	()	()	()	()	()	()	()
24 邑 楽 町	()	()	()	()	()	()	()	()	()	()
25 桐 生 市	() 4	()	()	()	() 4	(263) 11	(132) 11	()	(132) 11	(130) 11
26 みどり市	()	()	()	()	()	(1,021) 4	()	()	()	(1,021) 4
西 毛	() 20	()	()	()	() 19	(2,742) 203	(435) 160	(1)	(435) 160	(2,307) 42
西 部 環 境 森 林	() 1	()	()	()	() 1	(1,847) 179	(166) 160	()	(166) 160	(1,682) 19
27 高 崎 市	() 1	()	()	()	() 1	(1,669) 179	()	()	()	(1,669) 19
28 安 中 市	()	()	()	()	()	(178)	(166)	()	(166)	(12)
藤岡森林	() 6	()	()	()	() 5	(488)	()	(1)	(1)	(487)
29 藤 岡 市	()	()	()	()	()	(364)	()	()	()	(364)
30 上 野 村	() 5	()	()	()	() 5	(6)	()	()	()	(6)
31 神 流 町	() 1	()	()	()	() 0	(118)	()	(1)	(1)	(117)
富岡森林	() 13	()	()	()	() 13	(407) 24	(269)	()	(269)	(138) 24
32 富 岡 市	() 1	()	()	()	() 1	(89) 11	()	()	()	(89) 11
33 下仁田町	() 3	()	()	()	() 3	(278)	(269)	()	(269)	(9)
34 南 牧 村	() 9	()	()	()	() 9	(31) 13	()	()	()	(31) 13
35 甘 楽 町	()	()	()	()	()	(9)	()	()	()	(9)

[資料] 森林保全課

- (注)1. 兼種保安林については、上位(左欄)の保安林に面積を計上し、下位の保安林にはその面積を外数で()書きした。
 (注)2. 端数処理(四捨五入)により、計欄の数値と内訳の合計値は一致しない場合がある。

第5表 保安林損失補償の実績

(面積の単位:ha・補償額の単位:円)

保安林の種類	平成27年度			令和2年度			令和6年度			備考
	箇所数	面積	補償額	箇所数	面積	補償額	箇所数	面積	補償額	
土砂流出防備保安林	6	11.8789	1,382,261	5	11.6523	774,112	4	11.5100	305,090	
土砂崩壊防備保安林	14	6.3313	282,813	12	6.2075	142,077	6	2.2905	44,827	
1号～3号小計	20	18.2102	1,665,074	17	17.8598	916,189	10	13.8005	349,917	
防風保安林	5	2.4486	42,353	3	1.8764	10,965	—	—	—	
落石防止保安林										
保健保安林	1	8.4719	205,694	1	8.4719	114,704	1	8.4719	40,107	
4号以下小計	6	10.9205	248,047	4	10.3483	125,669	1	8.4719	40,107	
計	26	29.1307	1,913,121	21	28.2081	1,041,858	11	22.2724	390,024	

[資料] 森林保全課

第6表 林地開発許可等の実績

(単位:ha)

開発行為の目的	49～元年度		2年度		3年度		4年度		5年度		6年度		合計	
	件数	面積	件数	面積	件数	面積	件数	面積	件数	面積	件数	面積	件数	面積
工場事業場の設置	78	520	2	5	2	3	7	21	2	6	5	11	96	566
住宅団地の造成	14	77											14	77
別荘地の造成	17	80											17	80
ゴルフ場の造成	73	2,972											73	2,972
宿泊施設・レジャー施設	30	168									1	2	31	170
農用地の造成	61	236											61	236
土石等掘の採掘	214	486					1	2			2	8	217	496
廃棄物処分場の設置	15	32							2	19			17	51
スキー場の造成	1	2											1	2
その他	20	73											20	73
計	(403) 523	(684) 4,646	(4) 2	(3) 5	(5) 2	(30) 3	(4) 8	(9) 23	(3) 4	(19) 25	(6) 8	(73) 21	(425) 547	(818) 4,723
連絡調整	431	1,791	0	0	0	0	1	6	1	1	0	0	433	1,798
合計	954	7,121	2	8	2	33	9	38	5	45	8	94	980	7,339

(注) 1 ()内数値は、変更許可分で外数である。

2 合計の面積欄は新規許可・変更許可・連絡調整の合計である。

[資料] 森林保全課

VI 林野災害

第1表 林野災害

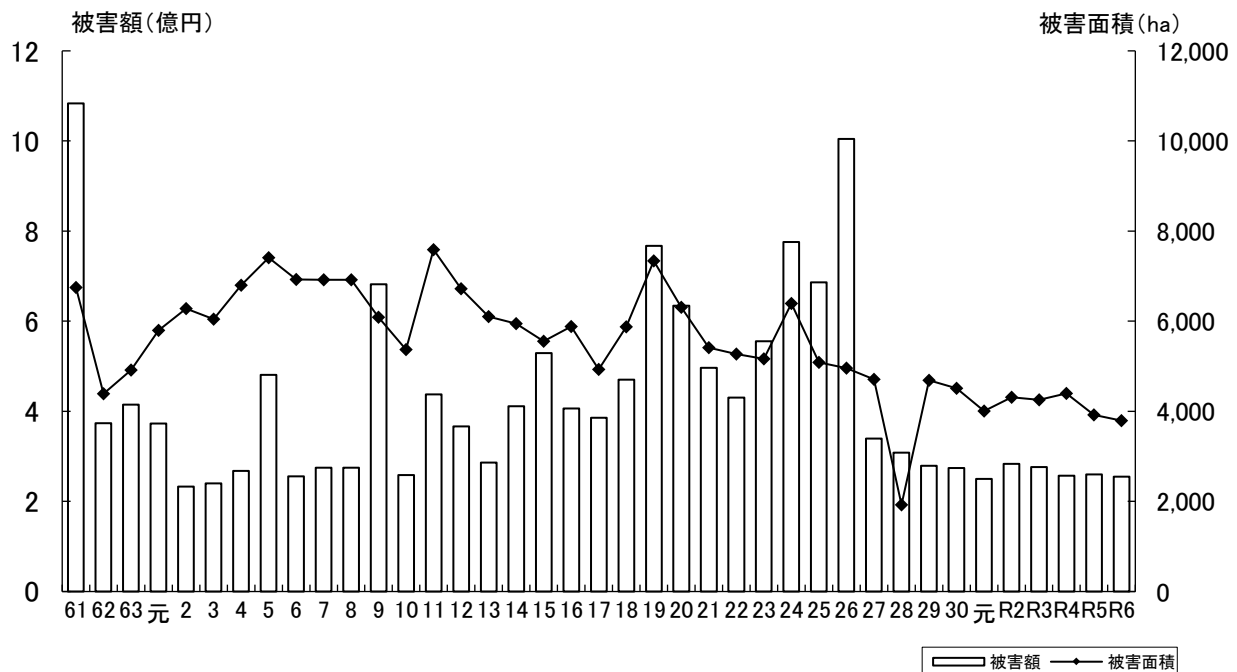
(1)総括

(単位 面積:ha 被害額:千円)

事務所	総数		病虫獣害		気象災害		林野火災	
	面積	被害額	面積	被害額	面積	被害額	面積	被害額
平成27年度	4,708.57	339,375	4,707.15	336,613	0.63	1,576	0.79	1,186
令和2年度	4,312.73	283,213	4,296.26	271,814	2.01	4,357	14.46	7,042
令和6年度	3,793.33	255,001	3,732.66	243,113	0.00	0	60.67	11,888
洪川	2,334.86	40,457	2334.86	40,457	0	0	0.00	0
西部	29.97	3,575	29.9	3,575	0	0	0.07	0
藤岡	123.01	45,774	63.16	34,477	0	0	59.85	11,297
富岡	11.19	2,298	10.96	2,298	0	0	0.23	0
吾妻	110.13	10,802	109.98	10,802	0	0	0.15	0
利根沼田	329.62	32,346	329.61	32,346	0	0	0.01	0
桐生	854.55	119,749	854.19	119,158	0	0	0.36	591

〔資料〕林政課

林野災害に係る被害額及び被害面積



(2) 病虫獣害

事務所	総 数		病 害		虫 害				野 鼠 害	
	面 積	被害額	面 積	被害額	松くい虫		カシノナガキクイムシ		面 積	被害額
					面 積	被害額	面 積	被害額		
平成27年度	4,707.15	336,613	-	-	3,121.07	18,298	0.01	20	0.60	66
令和2年度	4,296.26	271,814	-	-	2,503.81	25,807	8.77	12,366	-	-
令和6年度	3,732.66	243,113	-	-	2,337.30	25,161	32.46	16,639	-	-
伊 川	2,334.86	40,457	-	-	2,303.00	20,480	0.23	352	-	-
西 部	29.90	3,575	-	-	2.57	1,579	-	-	-	-
藤 岡	63.16	34,477	-	-	13.20	287	6.29	1,377	-	-
富 岡	10.96	2,298	-	-	0.03	65	-	-	-	-
吾 妻	109.98	10,802	-	-	0.42	90	0.01	11	-	-
利根沼田	329.61	32,346	-	-	1.50	1,872	8.17	13,185	-	-
桐 生	854.19	119,158	-	-	16.58	788	17.76	1,714	-	-

〔資料〕 林政課

(3) 気象災害

事務所	総 数		凍 害		雪 害		水 害		風 害	
	面 積	被害額	面 積	被害額	面 積	被害額	面 積	被害額	面 積	被害額
平成27年度	0.63	1,576	-	-	0.54	1,469	0.09	107	-	-
令和2年度	2.01	4,357	1.24	2,264	0.72	1,973	0.05	121	-	-
令和6年度	-	-	-	-	-	-	-	-	-	-
伊 川	-	-	-	-	-	-	-	-	-	-
西 部	-	-	-	-	-	-	-	-	-	-
藤 岡	-	-	-	-	-	-	-	-	-	-
富 岡	-	-	-	-	-	-	-	-	-	-
吾 妻	-	-	-	-	-	-	-	-	-	-
利根沼田	-	-	-	-	-	-	-	-	-	-
桐 生	-	-	-	-	-	-	-	-	-	-

(注) 森林保険に加入している森林で被害報告のあったものを掲載。

保険未加入森林については被害状況を把握していないため、上記以外に被害のあった可能性がある。

〔資料〕 林政課

(4) 林野火災

事務所	総 数			た き 火			た ば こ			ろう火
	件 数	面 積	被害額	件 数	面 積	被害額	件 数	面 積	被害額	件 数
平成27年度	11	0.79	1,186	-	-	-	-	-	-	-
令和2年度	11	14.46	7,042	2	12.74	2,514	1	0.01	-	-
令和6年度	14	60.67	11,888	4	58.67	9,627	-	-	-	-
伊 川	1	0.00	-	-	-	-	-	-	-	-
西 部	2	0.07	-	-	-	-	-	-	-	-
藤 岡	3	59.85	11,297	1	58.37	9,127	-	-	-	-
富 岡	1	0.23	-	-	-	-	-	-	-	-
吾 妻	1	0.15	-	-	-	-	-	-	-	-
利根沼田	1	0.01	-	-	-	-	-	-	-	-
桐 生	5	0.36	591	3	0.30	500	-	-	-	-

〔資料〕 林政課

第2表 林道災害

(単位 延長:m 被害額:千円)

年度	総数		自動車道		軽車道	
	延長	被害額	延長	被害額	延長	被害額
平成3年度	191	72,708	191	72,708	-	-
平成4年度	441	17,424	441	17,424	-	-
平成5年度	123	25,048	123	25,048	-	-
平成6年度	-	-	-	-	-	-
平成7年度	-	-	-	-	-	-
平成8年度	-	-	-	-	-	-
平成9年度	114	192,494	114	192,494	-	-
平成10年度	1,865	231,523	1,865	231,523	-	-
平成11年度	3,388	489,230	3,388	489,230	-	-
平成12年度	2,699	280,340	2,699	280,340	-	-
平成13年度	5,273	-	5,273	-	-	-
平成14年度	1,463	-	1,463	-	-	-
平成15年度	351	-	351	-	-	-
平成16年度	89	0	89	-	-	-
平成17年度	348	45,655	348	45,655	-	-
平成18年度	296	88,519	296	88,519	-	-
平成19年度	644	222,459	644	222,459	-	-
平成20年度	3,603	413,671	3,603	413,671	-	-
平成21年度	165	58,933	165	58,933	-	-
平成22年度	457	10,107	457	10,107	-	-
平成23年度	377	35,501	377	35,501	-	-
平成24年度	20	2,100	20	2,100	-	-
平成25年度	33	11,384	33	11,384	-	-
平成26年度	153	27,540	153	27,540	-	-
平成27年度	102	40,192	102	40,192	-	-
平成28年度	55	14,710	55	14,710	-	-
平成29年度	40	14,804	40	14,804	-	-
平成30年度	185	14,647	185	14,647	-	-
令和元年度	7,150	1,156,000	7,150	1,156,000	-	-
令和2年度	-	-	-	-	-	-
令和3年度	-	-	-	-	-	-
令和4年度	-	-	-	-	-	-
令和5年度	-	-	-	-	-	-
令和6年度	-	-	-	-	-	-

〔資料〕林政課

(注)被害額は実施事業費(林道施設災害復旧事業及び県単林道災害関連)林道施設災害復旧事業については、原則として3箇年以内で復旧することとなり、事業費の未確定箇所については実施見込事業費となっている。

第3表 治山災害

(単位 面積:ha 被害額:千円)

年度 事務所	総数			崩壊地			地すべり地			治山施設		
	箇所	面積	被害額	箇所	面積	被害額	箇所	面積	被害額	箇所	面積	被害額
平成7年度	3	0.2	20,000	...	0.2	20,000	...	-	-	-	...	-
平成8年度	6	0.8	166,000	6	0.8	166,000	...	-	-	-	...	-
平成9年度	20	200.3	1,644,170	20	200.3	1,644,170	...	-	-	-	...	-
平成10年度	219	38.0	4,626,700	219	38.0	4,626,700	...	-	-	-	...	-
平成11年度	177	39.3	5,085,800	176	38.3	4,985,800	...	1.0	100,000	-	...	-
平成12年度	87	15.8	2,240,930	87	15.8	2,240,930	...	-	-	-	...	-
平成13年度	118	17.4	2,247,180	118	17.4	2,247,180	...	-	-	3	...	57,000
平成14年度	59	11.0	1,468,900	58	10.5	1,291,400	1	0.5	151,800	4	...	25,700
平成15年度	16	4.2	354,700	16	4.2	347,700	-	-	-	4	...	7,000
平成16年度	27	1.2	401,720	20	1.0	199,720	-	-	-	7	0.2	202,000
平成17年度	22	1.2	275,500	18	1.0	252,000	-	-	-	4	0.2	23,500
平成18年度	19	3.6	372,500	19	3.6	372,500	-	-	-	-	-	-
平成19年度	222	64.8	6,017,800	189	56.9	4,968,500	1	5.7	875,000	32	2.2	174,300
平成20年度	35	3.7	640,000	32	3.6	632,000	-	-	-	3	0.1	8,000
平成21年度	7	0.2	67,000	5	0.2	44,000	-	-	-	2	0.0	23,000
平成22年度	19	6.9	584,000	13	6.6	507,000	-	-	-	6	0.3	77,000
平成23年度	54	10.8	1,263,300	49	10.6	1,234,300	-	-	-	5	0.2	29,000
平成24年度	16	1.5	224,000	16	1.5	224,000	-	-	-	-	-	-
平成25年度	30	3.2	678,000	27	3.1	638,000	-	-	-	3	0.1	40,000
平成26年度	11	1.8	254,300	11	1.8	254,300	-	-	-	-	-	-
平成27年度	20	2.5	355,500	19	2.5	353,500	1	0.0	2,000	-	-	-
平成28年度	22	3.8	687,500	21	3.8	685,500	-	-	-	1	0.0	2,000
平成29年度	9	1.3	455,000	9	1.3	455,000	-	-	-	-	-	-
平成30年度	6	1.2	50,100	2	0.2	35,000	-	-	-	4	1.0	15,100
令和元年度	95	23.3	3,940,400	95	23.3	3,940,400	-	-	-	-	-	-
令和2年度	8	1.8	242,000	8	1.8	242,000	-	-	-	-	-	-
令和3年度	1	0.1	40,000	1	0.1	40,000	-	-	-	-	-	-
令和4年度	12	2.7	563,000	11	2.7	543,000	-	-	-	1	0.0	20,000
令和5年度	7	0.4	340,000	6	0.3	190,000	-	-	-	1	0.1	150,000
令和6年度	13	1.2	406,000	12	1.2	346,000	-	-	-	1	0.0	60,000
渋川	-	-	-	-	-	-	-	-	-	-	-	-
西藤岡	6	0.9	213,000	6	0.9	213,000	-	-	-	-	-	-
富岡	-	-	-	-	-	-	-	-	-	-	-	-
吾妻	-	-	-	-	-	-	-	-	-	-	-	-
利根	1	0.0	60,000	-	-	-	-	-	-	1	0.0	60,000
沼田	6	0.3	133,000	6	0.3	133,000	-	-	-	-	-	-

(注)平成23年度は東北地方太平洋沖地震による被害を含む。

〔資料〕森林保全課

VII 林業団体

第1表 森林組合連合会

(1) 現況

(単位:千円)

年 度	会員数	出 資 額			外 部 出 資 金			
		口 数	総 額	払込済	総 額	全森連	農林中金	その他
平成27年度	15	33,096	99,288	99,288	59,940	23,850	36,074	16
令和2年度	15	33,096	99,288	99,288	60,640	23,850	36,074	716
令和6年度	15	33,096	99,288	99,288	60,640	23,850	36,074	716

〔資料〕林業振興課

(2) 主な経済事業(令和6年4月1日～令和7年3月31日)

(単位:千円)

販 売 部 門		
販 売 事 業	受託販売、買取販売	517,311
加 工 事 業	買取加工	12,115
建 設 等 事 業	請負、販売	84,949
購 買 部 門		
購 買 事 業	林業用機械、薬剤、山行苗、特用林産等	231,605
利 用 部 門		
調 査 設 計 事 業	林道・治山設計、森林調査 46件	144,190
森 林 保 険 事 業	森林保険 518件	43,926
森 林 公 園 事 業	赤城ふれあいの森他	14,056
森 林 病 害 虫 防 除 事 業	樹幹注入 8件	18,809
金 融 部 門		
貸 付 事 業	林業振興資金、つなぎ資金等 18件	356,000
渋川県産材センター部門		
加 工 品	集成材ブロック等6,156m3、製紙用チップ 4,586t、燃料用チップ14,842t	434,239
販 売 品	一般用材 4,451m3、燃料用チップ14,133t	189,084

注: 森林組合連合会令和6年度業務報告書から

〔資料〕林業振興課

第2表 森林組合

(単位 員数:人 金額:千円 面積:ha)

森林組合(市町村)	組合員数			払込済出資金額	組合員所有 森林面積
	総 数	正組合員	准組合員		
平成 2 7 年 度	22,585	21,542	1,043	522,945	130,387
令和 2 年 度	21,570	20,614	956	514,054	126,207
令和 6 年 度	20,872	19,942	930	517,446	123,323
利根上流森林計画区	4,702	4,649	53	86,610	21,845
利根沼田環境森林事務所	4,702	4,649	53	86,610	21,845
片品村(片品村)	601	600	1	4,421	4,532
利根沼田 (沼田市、川場村、みなかみ町、昭和村)	4,101	4,049	52	82,189	17,313
吾妻森林計画区	2,786	2,786	-	64,442	21,643
吾妻環境森林事務所	2,786	2,786	-	64,442	21,643
吾妻 (中之条町、東吾妻町、長野原町、嬭恋村、高山村)	2,786	2,786	-	64,442	21,643
利根下流森林計画区	5,179	4,770	409	124,729	31,915
渋川森林事務所	3,553	3,145	408	51,495	10,232
赤城南麓 (前橋市)	1,401	1,385	16	8,082	2,795
渋川広域 (吉岡町、榛東村、渋川市)	2,152	1,760	392	43,413	7,437
桐生森林事務所	1,626	1,625	1	73,234	21,683
桐生広域 (桐生市(旧桐生市、新里村)、みどり市(旧大間々町))	911	911	-	23,824	8,204
わたらせ (桐生市(旧黒保根村)、みどり市(旧東村))	715	714	1	49,410	13,479
西毛森林計画区	8,205	7,737	468	241,665	47,920
西部環境森林事務所	2,667	2,638	29	80,028	13,800
烏川流域 (高崎市(吉井町を除く))	1,714	1,687	27	56,308	8,361
碓氷川(安中市)	953	951	2	23,720	5,439
藤岡森林事務所	2,534	2,095	439	55,777	18,676
神流川(神流町)	819	819	-	28,439	4,096
上野村(上野村)	335	334	1	15,224	7,563
多野東部 (藤岡市、高崎市(吉井町))	1,380	942	438	12,114	7,017
富岡森林事務所	3,004	3,004	-	105,860	15,444
下仁田町(下仁田町)	1,339	1,339	-	77,445	8,608
南牧村(南牧村)	807	807	-	23,564	3,672
鏑川東部 (甘楽町、富岡市)	858	858	-	4,851	3,164

[資料] 林業振興課

注) 森林組合名及び数値は、令和6事業年度末現在のものである。(令和7年度森林組合一斉調査から)

第3表 生産森林組合

(単位 員数:人 金額:千円 面積:ha)

生産森林組合名(所在市町村名)	組合数	組合員数	払込済 出資金額	役員数			経営森林面積	
				総数	理事	監事	総数	人工林面積
平成27年度	53	5,499	885,975	498	366	132	3,472	2,038
令和2年度	51	5,158	835,269	472	348	124	3,347	1,994
令和6年度	50	4,918	791,958	453	333	120	3,329	2,023
利根上流森林計画区	14	915	276,659	126	94	32	1,236	535
利根沼田環境森林事務所	14	915	276,659	126	94	32	1,236	535
門前(川場村)		66	43,494	10	8	2	76	26
天神(")		45	29,700	10	8	2	60	40
入須川(みなかみ町)		86	23,220	11	8	3	147	106
後閑(")		70	24,000	16	13	3	149	39
真政(")		30	504	8	6	2	15	10
上牧(")		88	28,701	10	8	2	180	31
下津(")		187	75,361	9	7	2	117	43
柿平(沼田市)		7	1,400	4	3	1	67	22
多那(")		72	3,850	11	8	3	80	48
輪組(")		43	6,450	9	6	3	125	83
高戸組谷(")		20	4,080	6	4	2	90	29
日日向(")		16	4,991	5	3	2	21	8
下影(")		9	12,320	5	3	2	55	25
下川(")		176	18,588	12	9	3	54	25
吾妻森林計画区	14	1,432	107,110	112	78	34	527	422
吾妻環境森林事務所	14	1,432	107,110	112	78	34	527	422
岩下(東吾妻町)		154	4,650	10	7	3	21	20
千俣(嬭恋村)		275	8,376	10	7	3	55	36
五千反(中之条町)		130	3,380	10	7	3	23	21
千駄平(高山村)		267	14,685	11	8	3	66	64
破風の沢(")		115	6,739	7	5	2	33	33
五見領(")		40	30,240	6	4	2	118	44
南沢(")		61	3,950	8	6	2	21	21
南沢(")		33	2,673	7	5	2	16	16
梅沢茶屋ヶ松(")		39	1,560	6	4	2	7	7
判形(")		125	3,375	7	5	2	18	18
熊野(")		31	5,338	8	6	2	31	31
北山(")		100	9,300	8	5	3	53	53
北之谷(")		38	4,290	7	5	2	23	23
火の口(")		24	8,554	7	4	3	42	35
利根下流森林計画区	9	1,564	161,660	87	65	22	780	536
渋川森林事務所	6	1,375	73,628	61	45	16	320	280
月田(前橋市)		163	3,702	8	5	3	71	46
螺沢(")		153	3,060	8	6	2	14	12
金井(渋川市)		132	22,400	10	7	3	51	51
半田(")		136	22,440	11	9	2	38	38
中野村(")		59	8,850	12	9	3	30	30
上野原(榛東村)		732	13,176	12	9	3	116	103
桐生森林事務所	3	189	88,032	26	20	6	460	256
塩原(みどり市)		41	4,872	7	5	2	29	29
穴原(")		36	9,240	8	6	2	52	51
小平(")		112	73,920	11	9	2	379	176
西毛森林計画区	13	1,007	246,529	128	96	32	786	530
西部環境森林事務所	8	637	181,630	76	56	20	609	419
相間(高崎市)		27	6,600	8	5	3	29	29
柏木山(")		280	13,632	12	9	3	81	76
島相(")		20	9,328	8	5	3	39	35
中尾(")		27	27,810	7	5	2	29	29
木ノ下(")		23	17,500	7	5	2	35	10
横川(安中市)		35	11,900	8	6	2	127	21
土塩中組(")		24	4,760	10	8	2	15	15
土権田(高崎市)		201	90,100	16	13	3	254	204
藤岡森林事務所	1	20	13,570	6	4	2	37	33
高萩(神流町)		20	13,570	6	4	2	37	33
富岡森林事務所	4	350	51,329	46	36	10	140	78
馬山(下仁田町)		73	36,500	5	4	1	64	51
上丹生(富岡市)		157	785	18	15	3	24	24
上高尾(")		68	8,636	14	11	3	22	1
下高尾(")		52	5,408	9	6	3	30	2

[資料] 林業振興課

注1) 本表に掲げる50組合のほか、設立認可されたが現在活動を休止している生産森林組合が5組合ある。
 注2) 森林組合名及び数値は、令和6事業年度末現在のものである。(令和7年度森林組合一斉調査から)

第4表 森林組合雇用労働者数

(単位:人)

森林組合	就 労 日 数 別					うち作業班員
	総 数	59日以下	60～149日	150～209日	210日以上	
平成27年度	272	26	30	31	185	262
令和2年度	249	20	27	13	189	240
令和6年度	236	12	18	22	184	234
利根上流森林計画区	37	2	-	10	25	37
利根沼田環境森林事務所	37	2	-	10	25	37
片品村	8	2	-	4	2	8
利根沼田	29	-	-	6	23	29
吾妻森林計画区	30	-	-	1	29	30
吾妻環境森林事務所	30	-	-	1	29	30
吾妻	30	-	-	1	29	30
利根下流森林計画区	55	4	7	5	39	53
渋川森林事務所	25	4	5	2	14	23
赤城南麓	15	3	5	-	7	13
渋川広域	10	1	-	2	7	10
桐生森林事務所	30	-	2	3	25	30
桐生広域	12	-	1	-	11	12
わたらせ	18	-	1	3	14	18
西毛森林計画区	114	6	11	6	91	114
西部環境森林事務所	22	1	-	1	20	22
烏川流域	13	-	-	1	12	13
碓氷川	9	1	-	-	8	9
藤岡森林事務所	56	4	6	2	44	56
神流川	6	3	-	-	3	6
上野村	32	1	5	2	24	32
多野東部	18	-	1	-	17	18
富岡森林事務所	36	1	5	3	27	36
下仁田町	18	-	1	3	14	18
南牧村	7	-	3	-	4	7
鐮川東部	11	1	1	-	9	11

[資料] 林業振興課

注) 森林組合雇用労働者数は、令和6事業年度に伐出、造林、その他事業で雇用した人数である。(令和7年度森林組合一斉調査から)

第5表 入会資源総合活用促進対策事業

(単位 面積:ha)

(環境) 森林事務所	実績累計				備考
	集団数		面積		
平成27年度	74	(65)	5,372	(4,665)	未整備集団549集団 2000年センサス: 11,892ha
令和2年度	74	(65)	5,372	(4,665)	
令和6年度	74	(65)	5,372	(4,665)	
洪川	5	(5)	190	(190)	
西部	12	(10)	978	(932)	
藤岡	4	(3)	334	(241)	
富岡	5	(4)	145	(129)	
吾妻	18	(15)	974	(627)	
利根沼田	19	(17)	1,720	(1,515)	
桐生	11	(11)	1,031	(1,031)	

[資料] 林業振興課

- (注) 1 実績累計は昭和42年度以降の各年度末における数値
 2 ()内数字は整備済のもので内数

VIII 林業金融

第1表 日本政策金融公庫資金貸付

(単位:百万円)

区 分	昭和26～令和5年度		令和6年度					
	累 計		総 数		県市町村		森林組合等	
	件数	金額	件数	金額	件数	金額	件数	金額
総 数	4,511	23,394	-	-	-	-	-	-
林業基盤整備資金	1,464	11,470	-	-	-	-	-	-
造林	817	8,793	-	-	-	-	-	-
補助	121	1,285	-	-	-	-	-	-
非補助	696	7,508	-	-	-	-	-	-
樹苗養成施設(非補助)	4	3	-	-	-	-	-	-
林道	643	2,674	-	-	-	-	-	-
補助	284	1,026	-	-	-	-	-	-
非補助	311	1,602	-	-	-	-	-	-
構造改善	44	44	-	-	-	-	-	-
災害復旧	4	2	-	-	-	-	-	-
森林整備活性化資金	36	364	-	-	-	-	-	-
農林漁業施設	215	4,382	-	-	-	-	-	-
主務大臣指定	155	3,278	-	-	-	-	-	-
共同利用施設	56	1,049	-	-	-	-	-	-
農山漁村	4	55	-	-	-	-	-	-
林業経営安定資金	1,991	5,035	-	-	-	-	-	-
伐採調整	1,110	409	-	-	-	-	-	-
林業経営維持	881	4,626	-	-	-	-	-	-
林業経営育成資金	748	723	-	-	-	-	-	-
林業構造改善事業推進事業	13	122	-	-	-	-	-	-
補助	3	10	-	-	-	-	-	-
非補助	10	112	-	-	-	-	-	-
中山間地域活性化資金	9	1,104	-	-	-	-	-	-
区分なし	35	194	-	-	-	-	-	-

〔資料〕林業振興課

注) 平成11年度までは貸付決定を行った額としていたが、平成12年度以降は貸付契約を行った額によるものとした。

第2表 林業・木材産業改善資金貸付状況

(単位:千円)

区 分	(昭和51年度～令和5年度)		令和6年度	
	累 計		件数	金 額
	件数	金額		
総 数	4,871	7,753,894	1	30,000
林業・木材産業改善資金	56	624,058	1	30,000
林業改善資金	4,815	7,129,836		
林業生産高度化資金	2,212	5,312,402		
新林業部門導入資金	0	0		
林業労働福祉施設資金	1,770	732,720		
青年林業者等養成確保資金	833	1,084,714		

〔資料〕林業振興課

注) 制度発足 昭和51 制度改正により、平成15年8月貸付から林業・木材産業改善資金となった。

第3表 林業後継者特別対策資金貸付状況

(単位:千円)

区 分	総 数		左 の 内 訳			
			林業改善資金との併用		本 資 金 単 独	
	件 数	金 額	件 数	金 額	件 数	金 額
(昭和53年度～令和5年度)						
累 計	669	1,651,545	134	253,239	535	1,398,306
令和6年度	-	-	-	-	-	-

〔資料〕林業振興課

制度発足 昭和53年

第4表 木材産業等高度化推進資金貸付状況

(単位:千円)

区 分	総 数		左 の 内 訳									
			事業経営改善 合理化資金		素材生産 合理化資金		製品流通 合理化資金		間伐等促進資金		木材加工流通 システム整備資金	
	件 数	金 額	件 数	金 額	件 数	金 額	件 数	金 額	件 数	金 額	件 数	金 額
(昭和54年～令和5年度)												
累 計	1,567	28,415,727	51	1,595,435	1,422	24,411,655	23	1,334,920	61	701,717	10	372,000
令和6年度	6	157,853	6	157,853	-	-	-	-	-	-	-	-

〔資料〕林業振興課

制度発足 昭和54年

第5表 農林漁業信用基金出資状況

(単位:千円)

区 分	県	林 業 者								保証 倍率
		総 数		協同組合		会 社		個 人		
		出資者	金 額	出資者	金 額	出資者	金 額	出資者	金 額	
昭和50年度	19,340	195	34,210	14	4,960	129	25,370	52	3,880	25.28
昭和55年度	25,340	193	49,010	15	9,780	126	33,770	52	5,460	38.33
昭和60年度	25,340	163	51,590	14	8,680	99	35,790	50	7,120	37.38
平成4年度	41,340	162	49,780	12	7,800	102	35,870	48	6,110	42.28
平成5年度	42,340	164	49,180	11	6,490	103	36,580	50	6,110	42.58
平成6年度	43,340	165	49,180	11	5,310	105	38,120	49	5,750	42.87
平成7年度	44,440	163	48,680	11	4,670	104	38,330	48	5,680	43.55
平成8年度	45,540	163	48,680	11	4,670	104	38,330	48	5,680	43.88
平成9年度	46,140	162	48,680	11	4,670	104	38,350	47	5,660	44.07
平成10年度	48,040	160	48,540	10	4,020	104	39,100	46	5,420	44.80
平成11年度	48,540	158	46,780	9	2,720	102	38,310	47	5,750	44.95
平成12年度	48,540	156	45,630	9	2,720	99	37,010	48	5,900	44.95
平成13年度	48,540	155	45,470	9	2,720	98	36,850	48	5,900	45.00
平成14年度	48,540	153	45,470	9	2,720	96	36,850	48	5,900	45.00
平成15年度	48,540	113	33,487	5	1,790	71	27,460	37	4,237	45.00
平成16年度	48,540	113	33,480	5	1,790	71	27,460	37	4,230	45.00
平成17年度	48,540	113	33,480	5	1,790	71	27,460	37	4,230	45.00
平成18年度	48,540	113	33,480	5	1,790	71	27,460	37	4,230	45.00
平成19年度	48,540	113	33,480	5	1,790	71	27,460	37	4,230	45.00
平成20年度	48,540	113	33,480	5	1,790	71	27,460	37	4,230	45.00
平成21年度	48,540	113	33,480	5	1,790	71	27,460	37	4,230	45.00
平成22年度	48,540	103	26,870	4	1,540	65	21,850	34	3,480	45.00
平成23年度	48,540	103	26,880	4	1,540	65	21,860	34	3,480	45.00
平成24年度	48,540	101	26,940	4	1,540	64	22,020	33	3,380	45.00
平成25年度	48,540	101	26,940	4	1,540	63	22,010	34	3,390	45.00
平成26年度	48,540	101	26,940	4	1,540	64	23,190	33	2,210	45.00
平成27年度	48,540	101	26,940	4	1,540	64	23,190	33	2,210	45.00
平成28年度	48,540	101	26,940	4	1,540	64	23,190	33	2,210	45.00
平成29年度	48,540	100	26,282	4	1,531	63	22,547	33	2,204	45.00
平成30年度	48,540	86	24,319	4	1,531	56	21,252	26	1,536	45.00
令和元年度	48,540	85	24,299	4	1,531	55	21,232	26	1,536	45.00
令和2年度	48,540	84	21,020	4	1,531	53	17,913	27	1,576	45.00
令和3年度	48,540	84	21,020	4	1,531	53	17,913	27	1,576	45.00
令和4年度	48,540	84	21,020	4	1,531	53	17,913	27	1,576	45.00
令和5年度	48,540	84	21,020	4	1,531	53	17,913	27	1,576	45.00
令和6年度	48,540	83	19,840	4	1,531	52	16,733	27	1,576	45.00

〔資料〕林業振興課

第6表 農林漁業信用基金保証状況

(単位:千円)

区分	総数		左の内訳													
			素材生産		製材		樹苗生産		薪炭生産		きのこ生産		木材卸売		造林・育林	
	件数	金額	件数	金額	件数	金額	件数	金額	件数	金額	件数	金額	件数	金額	件数	金額
(昭和38年～令和5年度)																
累計	2,371	16,803,639	554	3,534,790	1,681	11,834,209	17	24,240	7	4,120	20	314,640	78	1,062,040	14	29,600
令和6年度	4	29,194	-	-	3	25,194	-	-	-	-	-	-	-	-	1	4,000

[資料] 林業振興課

制度発足 昭和38年

第7表 間伐材生産流通資金貸付状況

(単位:千円)

区分	総数		左の内訳									
			立木取得		素材生産		素材流通		素材加工		製品流通	
	件数	金額	件数	金額	件数	金額	件数	金額	件数	金額	件数	金額
(昭和38年～令和5年度)												
累計	2,836	10,314,626	351	354,627	372	1,249,815	949	4,556,645	962	2,417,962	202	1,735,577
令和6年度	1	10,250	-	-	-	-	-	-	1	10,250	-	-

[資料] 林業振興課

制度発足 昭和52年 注) 件数・金額は間伐材生産流通資金証明台帳(群馬県木材組合連合会発行)から

IX 林構事業

第1表 第1次林構～活性化林構 実績一覧表

第1次林構 事業実施期間(S40～S49)				第2次林構 事業実施期間(S48～S60)				新林構 事業実施期間(S55～H5)				活性化林構 事業実施期間(H2～H10)												
区分	地域名	実施年度	事業費(千円)	区分	地域名	実施年度	事業費(千円)	区分	地域名	実施年度	事業費(千円)	区分	地域名	実施年度	事業費(千円)									
第1次	中之条町	40～42	55,002	第2次	下仁田町	48～51	190,228	実験	新治村	54～55	146,452	総合型	赤城村	3～7	393,200									
	下仁田町	40～42	78,000		新治村	48～51	167,400		水上町	54～58	148,568		川場村	3～7	401,896									
	(勢)東村	40～42	88,001		中之条町	49～53	240,360		県森連	54～58	112,530		南牧村	4～8	486,385									
	倉淵村	41～43	67,084		上野村	49～52	215,000		月夜野町	55～58	148,840		子持村	5～10	537,269									
	万場町	41～43	60,648		南牧村	50～53	222,000		沼田市	56～58	79,018		下仁田町	5～8	809,992									
	新治村	42～44	44,699		赤城村	51～54	270,000		片品村	55～61	589,000		新治村	6、9～10	97,618									
	片品村	42～44	55,999		黒保根村	51～55	305,142		上野村	56～63	570,000		桐生市	7～10	283,902									
	黒保根村	43～45	63,000		吾妻町	52～55	244,000		中之条町	56～62.5	556,860		(勢)東村	8～10	283,587									
	吾妻町	43～45	74,000		川場村	52～55	216,960		赤城村	57～62	245,140		高山村	8～10	168,629									
	高山村	44～46	53,000		松井田町	53～56	178,000		南牧村	57～2	413,680		上野村	2～5	280,558									
	沼田市	44～46	50,000		利根村	53～56	194,050	下仁田町	58～4	635,299	沼田市	3	48,956											
	水上町	45～47	56,000		富岡市	53～56	345,050	嬭恋村	58～2.5	523,812	中里村	4～7	231,954											
	中里村	45～47	56,000		妙義町	53～56	345,050	新治村	59～1	272,550	中之条町	6～8	276,128											
	上野村	45～47	70,000		甘楽町	53～56	345,050	黒保根村	59～3.5	388,412	新治村	2～3	45,400											
	嬭恋村	46～48	64,000		倉淵村	54～58	283,034	川場村	60～2	281,020	(勢)東村	2～3	42,100											
	松井田町	46～48	64,000		渋川市	54～57	470,000	富岡市	60～3	423,540	大間々町	2～3	45,900											
	藤岡市	47～49	54,000		子持村	54～57	470,000	吾妻町	63～5	271,458	水上町	2～3	46,100											
	南牧村	47～49	71,408		伊香保町	54～57	470,000	(勢)東村	5	40,316	富岡市	4～5	96,745											
	榛名町	47～49	66,000		榛東村	54～58	470,000	白沢村	57～61	153,200	嬭恋村	10	68,120											
	利根町	47～49	60,000		吉岡町	54	470,000	箕郷町	57～62	159,260	藤岡市	10	1,270											
追加	中之条町	47～48	16,680	小野上村	56	470,000	小野上村	60～4	194,378	群馬県	10	13,500												
	下仁田町	46～48	29,390	榛名町	55～60	218,000	子持村	61～3	171,972															
	(勢)東村	46～48	39,000	吉井町	55～59	176,000	沼田市	55	39,028															
	新治村	47～49	14,500	片品村	54	36,100	万場町	55	46,592															
計	20市町村	1,350,411	計	24市町村	4,313,324	計	27市町村	7,296,677	計	20市町村	4,659,209	計	20市町村	4,659,209										
															下仁田町	53～54	126,000	適正	藤岡市	58～60	79,000			
															上野村	54～55	100,000	活性化	大間々町	59～61	75,170			
															南牧村	55～56	116,000	活性化	長野原町	59	53,000			
																		活性化	沼田市	60	44,500			
																		活性化	利根村	61	47,108			
																		活性化	榛名町	61	43,200			
																		緊急	新治村	62	5,310			
																		緊急	中之条町	62	57,730			
																		緊急	赤城村	62	54,900			
																		高	下仁田町	1～2	99,600			
																		山村・森林	片品村	63	13,972			
																		山村・森林	川場村	63	5,000			
																		山村・森林	上野村	63	7,430			
																		山村・森林	藤岡市	63	672			
			山村・森林	下仁田町	63	10,080																		
			山村・森林	南牧村	63	15,290																		
			山村・森林	嬭恋村	63	60,000																		
			山村・森林	中之条町	63	3,290																		
			山村・森林	赤城村	63	4,000																		
			山村・森林	黒保根村	63	4,000																		
			山村・森林	(勢)東村	63	2,500																		

[資料] 林業振興課

(注1) 新林構事業の区分で

実験は「新林業構造改善促進対策実験事業」

特別は「林業構造改善村落特別対策事業」

適正は「森林管理適正化対策事業」

活性化は「林業地域活性化対策事業」

緊急は「地域林業活性化緊急対策事業」

高は「国産材生産高度化促進モデル事業」

山村・森林は「山村・森林地域活性化緊急特別対策事業」(新林構とは別枠)

(注2) 活性化林構事業の区分で

資源活用は「資源活用型」

地域活性化は「地域活性化型」で、沼田市については「緑のアメニティ整備事業」

活力は「活力増進モデル」

景気は「景気対策臨時緊急特別林業構造改善事業」(活性化林構とは別枠)で、指定上は「群馬県」として1本の地域

第2表 強化林構～林業・木材産業構造改革 実績一覧表

(1) 経営基盤強化林業構造改善事業

(単位:千円)

指定年度	地域名	事業区分	総事業費	8年度	9年度	10年度	11年度	12年度	13年度	実績計
9	下仁田町・南牧村	事業体育成型	500,000	-	196,335	152,000	72,275	-	-	420,610
11	吾妻東部	〃	478,000	-	-	-	198,429	257,382	-	455,811
11	利根下流流域	〃	400,000	-	-	-	124,960	99,390	56,699	281,049
	小計		1,378,000	-	196,335	152,000	395,664	356,772	56,699	1,157,470
8	上野村	森林活成型	300,004	125,655	174,349	-	-	-	-	300,004
	小計		300,004	125,655	174,349	-	-	-	-	300,004
	合計		1,678,004	125,655	370,684	152,000	395,664	356,772	56,699	1,457,474

(注)当該年度事業費に翌年度への繰越額を含む。

[資料]林業振興課

(2) 経済新生緊急特別林業構造改善事業

(単位:千円)

指定年度	地域名	事業区分	11年度	実績計
11	群馬県(箕郷町・桐生市等)	経済新生緊急特別林業事業	110,463	110,463
	合計		110,463	110,463

(注)当該年度事業費に翌年度への繰越額を含む。

[資料]林業振興課

(3) 木質資源有効利用緊急特別林業構造改善事業

(単位:千円)

指定年度	地域名	事業区分	12年度	実績計
12	利根上流(川場村)	木質資源有効利用促進事業	20,228	20,228
12	利根下流(桐生市)	〃	47,650	47,650
12	西毛(藤岡市、万場町)	〃	31,244	31,244
	合計		99,122	99,122

(注)当該年度事業費に翌年度への繰越額を含む。

[資料]林業振興課

(4) 地域林業経営確立林業構造改善事業

(単位:千円)

指定年度	地域名	事業区分	12年度	13年度	実績計
12	下仁田町	地域林業経営集約化型	172,698	126,435	299,133
	小計		172,698	126,435	299,133
13	甘楽・富岡	貸付乾燥特別対策	-	103,908	103,908
	小計		-	103,908	103,908
	合計		172,698	230,343	403,041

(注)市町村推進事業費を含まず。

[資料]林業振興課

(5) 地域材利用促進施設緊急整備事業(無利子貸付金)

(単位:千円)

指定年度	地域名	事業区分	14年度	実績計
14	下仁田町	地域材利用促進施設緊急整備事業	16,170	16,170
	合計		16,170	16,170

[資料]林業振興課

(6) 林業・木材産業構造改革事業

(単位:千円)

計画年度	市町村名	事業名	14年度	15年度	16年度	実績計
14	万場町、中里村	林業経営構造対策事業	31,659	-	-	31,659
14	上野村	〃	22,233	-	-	22,233
14	(吾)東村、中之条町、吾妻町、高山村	〃	6,456	-	-	6,456
14	(勢)東村	〃	5,752	-	-	5,752
	小計		66,100	-	-	66,100
15	安中市、松井田町	林業経営構造対策事業	-	5,754	-	5,754
15	(吾)東村	〃	-	-	23,444	23,444
15	(勢)東村	〃	-	-	16,800	16,800
14	鬼石町	木材産業構造改革事業	-	128,167	26,227	154,394
15	富岡市	しいたけ生産体制整備緊急対策事業	-	75,506	-	75,506
15	松井田町	〃	-	251,949	136,857	388,806
15	(吾)東村	地域材利用促進対策事業	-	-	12,383	12,383
15	(勢)東村	〃	-	-	13,865	13,865
	小計		-	461,376	229,576	690,952
	合計		66,100	461,376	229,576	757,052

(注)市町村推進事業費を含まず。

[資料]林業振興課

第3表 強化林構～林業・木材産業構造改革 事業内容一覧表

(1) 経営基盤強化林業構造改善事業

(単位:千円)

類型	事業区分	事業種目	H 8 ～ H 13 年度		
			事業内容	事業費	
事業 体 育 成 型	担い手育成推進事業	組織化推進活動事業	地域協議会活動		
			会議開催	14 回	
				普及啓蒙活動	2 回
				先進地調査	1 回
				経営実態調査	1 回
	小 計				2,206
	経営効率化事業	受委託推進路網整備事業	林道開設	2路線	745 m
			作業道開設	7路線	4,789 m
		効率化施設整備事業	林業生産用機械		
			グラブ付クレーン	1 台	
		タワーヤーダ	1 台		
		フォワーダ	1 台		
		トラック	1 台		
		プロセッサ	1 台		
		バックホウ	1 台		
		基盤整備用機械			
		バックホウ	1 台		
小 計				423,384	
	経営安定化事業	地域産物活用施設整備事業	木材処理加工施設		
			帯鋸盤	2 台	
			丸鋸盤	1 台	
			チップパー	1 台	
			集じん装置	2 式	
			剥皮施設	1 式	
			防腐処理施設	2 式	
			かんな盤	1 台	
			ほぞ取盤	1 台	
			ジョインター	1 台	
			先削り機	1 台	
			中ぐり加工機	2 台	
			丸棒研磨機	2 台	
			円柱加工機	1 台	
			面取り加工機	1 台	
			穴あけ機	2 台	
			横切り機	1 台	
			刃物研磨機	1 台	
			電気導入施設	1 式	
			作業用建物	2 棟	
			製品保管倉庫	2 棟	
			管理棟	1 棟	
			貯木場整備新設	1 箇所	
			貯木場改良舗装	1 箇所	
			用地整備	1 箇所	
			フォークリフト	3 台	
			トラック付クレーン	2 台	
小 計				619,881	
	担い手確保条件整備事業	生活環境施設整備事業	給水施設	1 式	
			連絡道		
			連絡道舗装	1路線	
小 計				112,000	
計				1,157,471	
森 林 活 用 型	森林活用推進事業	組織化推進活動事業	組織化推進活動事業	地域協議会活動	
				会議開催	2 回
				先進地調査	1 回
				啓蒙普及	1 回
			地域資源有効促進活動		
			地域資源活用分析調査	1 式	
小 計				2,804	
	森林活用施設整備事業	森林空間活用施設整備事業	林間広場施設		
			森林浴歩道	497 m	
			林間広場	1 箇所	
			炊事施設	1 箇所	
			林間遊具施設	1 基	
			案内板	10 基	
			ベンチ	10 基	
			山村体験交流施設		
			休養施設	10 棟	
			休憩施設	1 棟	
			森林空間管理施設		
			管理棟	1 棟	
			便所	1 棟	
			駐車場	1 箇所	
			電気導入施設	1 式	
			その他		
			合併浄化槽	1 式	
小 計				297,200	
計				300,004	
合 計				1,457,475	

〔資料〕林業振興課

(2) 経済新生緊急特別林業構造改善事業

(単位:千円)

類型	事業区分	事業種目	H 11 ~ H 12 年度		
			事業内容	事業費	
	森林資源緊急整備事業	森林資源情報整備事業	森林資源等情報整備	8,978	
			森林資源情報処理施設	2,194	
			情報処理機械施設		
	小計			11,172	
	間伐材等有効利用促進事業	間伐材等効率化路網整備事業	林道開設 1路線	97 m	16,002
			林道舗装 1路線	2,360 m	60,000
		間伐材等効率化施設整備事業	林業生産施設		3,479
			人員輸送車	2 台	
		間伐材等加工体制整備事業	木材加工処理施設		19,810
			丸棒加工施設装置		
			貯木場新設	1 箇所	
			貯木場改良・舗装	2 箇所	
	小計			99,291	
	合計			110,463	
			110,463		

(注)平成12年度事業は、平成11年度からの繰越分

[資料] 林業振興課

(3) 木質資源有効利用緊急特別林業構造改善事業

(単位:千円)

類型	事業区分	事業種目	H 12 ~ H 13 年度		
			事業内容	事業費	
	木質資源有効利用促進事業	路網整備事業	林道開設 1路線	249 m	47,650
			効率化施設整備事業	林業生産施設	
		間伐材等利用推進施設整備事業	林業生産用機械		
			生産活動準備拠点施設	1 棟	
	小計			99,122	
	合計	需要拡大促進施設整備事業	需要拡大促進施設		20,228
			需要拡大促進施設装置		
			製品保管倉庫	1 棟	
			需要拡大促進用機械		
			フォークリフト	1 台	
小計				99,122	
合計			99,122		
			99,122		

(注)平成13年度事業は、平成12年度からの繰越分

[資料] 林業振興課

(4) 地域林業経営確立林業構造改善事業

(単位:千円)

類型	事業区分	事業種目	H 12 ~ H 13 年度		
			事業内容	事業費	
地域林業経営集約化型	森林施業効率化事業	路網整備事業	作業道開設 2路線	860 m	18,690
			小計		
	資源循環利用推進事業	木材加工流通施設整備事業	木材処理加工施設		117,755
			木材材質高度化施設装置		
			防虫・防腐施設	1 式	
			多軸ボール盤	1 台	
			横切機	1 台	
			モルダー	1 台	
			桧積スタンド	1 式	
			乾燥施設	1 式	
			作業用建物	1 棟	
			かんな盤	1 台	
			木材処理加工用機械		
			フォークリフト	1 台	
木材集出荷販売施設		92,264			
木材集出荷販売施設装置					
貯木場改良・舗装	1 箇所				
選別機	1 台				
原木小口揃機	1 台				
桧積スタンド	1 式				
木材集出荷用機械					
フォークリフト	2 台				
自走式クリーナー	1 台				
需要拡大施設整備事業	間伐材等利用推進モデル施設		70,424		
小計			280,443		
合計			299,133		
貸付乾燥特別対策	乾燥材供給体制整備事業	木材乾燥施設等整備事業	木材乾燥等施設		103,908
			木材乾燥等施設装置		
			乾燥施設	3 式	
			モルダー	2 台	
小計			103,908		
合計			103,908		
			403,041		

(注)市町村推進事業を含まず。

[資料] 林業振興課

(5) 地域材利用促進施設緊急整備事業(無利子貸付金)

(単位:千円)

事業区分	事業種目	H 14 年度		
		事業内容		事業費
地域材利用促進施設緊急整備事業	路網整備事業	作業道開設	2路線 640 m	16,170
小計				16,170
合計				16,170

〔資料〕林業振興課

(6) 林業・木材産業構造改革事業

(単位:千円)

事業名	事業区分	事業種目	H 14 年度 ~ H 16 年度		
			事業内容	事業費	
林業経営構造対策事業	林業生産効率化事業	効率化施設整備事業	林業生産施設		
			林業生産用機械		
			プロセッサ	1 台 14,595	
			人員輸送車	3 台 5,934	
			タワーヤーダ	2 台 22,282	
			トラック	2 台 16,834	
小計				59,645	
	木質資源循環利用効率化事業	木材加工流通施設整備事業	木材処理加工施設		
			丸棒加工施設装置		
			乾燥施設	2 式 40,245	
			木材処理加工用機械		
			トラック	2 台 12,208	
小計				52,453	
計					112,098
木材産業構造改革事業	木質資源循環利用効率化事業	木材加工流通施設整備事業	木材集出荷販売施設		
			木材集出荷販売施設装置		
			選別機	1 台 53,844	
			管理棟	1 棟 44,318	
			電算処理施設	1 式 3,909	
			L型支柱	1 式 5,437	
			その他 従業員休憩棟	1 棟 8,036	
			その他 照明施設	1 式 11,319	
			木材集出荷用機械		
			機械保管倉庫	1 棟 6,741	
			ログローダー	1 台 17,010	
			フォークリフト	1 台 3,780	
小計				154,394	
計					154,394
しいたけ生産体制整備緊急対策事業	しいたけ構造改革促進事業	特用林産物活用施設等整備事業	特用林産物生産施設		
			特用林産物生産施設装置		
			フレーム	36 棟 247,045	
			植菌機	1 台 5,654	
			加温機	12 台 70,267	
			冷蔵施設	1 式 10,369	
			包装機	1 式 38,357	
			給水施設	1 式 18,081	
			作業用建物	1 棟 45,730	
			その他 造成・舗装工事等	2 式 24,757	
			特用林産物生産用機械		
			フォークリフト	1 台 1,113	
			ホイールローダー	1 台 2,939	
小計				464,312	
計					464,312
地域材利用促進対策事業	木質バイオマスエネルギー利用促進事業	木質バイオマスエネルギー供給施設	木質資源利用ボイラー	2 台 22,997	
			熱供給配管	1 式 1,335	
			作業用建物	1 棟 1,916	
小計				26,248	
計					26,248
合計				757,052	

(注)市町村推進事業を含まず。

〔資料〕林業振興課

第4表 強い林業・木材産業づくり交付金 実績一覧表

(単位:千円)

政策目標	メニュー		市町村	17年度	18年度	19年度	実績計
望ましい林業構造の確立	林業構造確立 施設の整備	木材加工流通施設整備	みどり市	35,837	-	-	35,837
			旧(勢)東村	35,837	-	-	35,837
			小計	35,837	-	-	35,837
	効率化施設整備		藤岡市	-	-	44,835	44,835
			旧鬼石町	-	-	44,835	44,835
			小計	-	-	44,835	44,835
小計			35,837	-	44,835	80,672	
計			35,837	-	44,835	80,672	
特用林産の振興	特用林産の振興 施設整備	特用林産物活用 施設等整備	富岡市	-	11,435	-	11,435
			東吾妻町	-	-	6,395	6,395
			旧吾妻町	-	-	6,395	6,395
			小計	-	11,435	6,395	17,830
			小計	-	11,435	6,395	17,830
計			-	11,435	6,395	17,830	
木材利用及び木材産業体制の整備促進	木材産業構造 改革整備	木材加工流通施設整備	藤岡市	928,032	-	73,500	1,001,532
			旧鬼石町	928,032	-	73,500	1,001,532
			下仁田町	57,369	-	-	57,369
			甘楽町	230,003	-	-	230,003
			小計	1,215,404	-	73,500	1,288,904
			小計	1,215,404	-	73,500	1,288,904
計			1,215,404	-	73,500	1,288,904	
合計			1,251,241	11,435	124,730	1,387,406	

[資料] 林業振興課

第5表 強い林業・木材産業づくり交付金 事業内容一覧表

(単位:千円)

政策目標	メニュー		H 17~19 年度				
			事業内容	事業費			
望ましい林業構造の確立	林業構造確立 施設の整備	木材加工流通施設整備	木材処理加工施設				
			丸棒加工施設装置				
			丸鋸盤	1 台	20,633		
			作業用建物	1 棟	13,545		
			木材処理加工用機械				
			フォークリフト	1 台	1,659		
		小 計			35,837		
		効率化施設整備	林業機械広域利用施設				
			広域利用林業機械				
			プロセッサ	1 台	17,640		
			フォワーダ	1 台	11,025		
			スイングヤーダ	1 台	16,170		
		小 計			44,835		
計	小 計				80,672		
					80,672		
特用林産の振興	特用林産の振興施設整備	特用林産物活用施設等整備	特用林産物加工流通施設				
			特用林産物集出荷・販売施設				
			包装機	1 台	8,715		
			その他				
			盛り付けコンベアー	1 台	893		
			ラベラー	1 台	966		
			金属探知機	1 台	861		
		特用林産物生産施設					
			特用林産物生産施設装置				
			植菌機	1 台	6,395		
		小 計			17,830		
計	小 計				17,830		
					17,830		
木材利用及び木材産業体制の整備促進	木材産業構造改革整備	木材加工流通施設整備	木材処理加工施設				
			木材製材施設装置				
			帯鋸盤	1 台	52,500		
			丸鋸盤	1 台	21,000		
			鋸仕上機械	1 台	28,350		
			チップパー(チップキャンター)	2 台	42,000		
			集塵装置・チップオガヤード	2 式	14,301		
			木材乾燥機	12 基	283,458		
			剥皮施設	1 式	65,100		
			作業用建物	2 棟	89,880		
			製品保管倉庫	2 棟	91,413		
			管理棟	1 棟	23,436		
			その他				
			かんな盤	3 台	32,550		
			全自動耳摺機	1 台	7,875		
			全自動結束機	2 式	14,700		
			搬送装置	2 式	79,275		
			バーク粉碎機・バークヤー	1 式	29,652		
			グレーディングマシン	1 式	8,400		
			木質燃料ボイラー	1 台	63,000		
			ボイラー室	1 棟	27,447		
			養生施設	3 式	13,125		
			木材加工施設装置				
			木材乾燥機	3 基	43,782		
			かんな盤	1 台	13,587		
			プレカット加工施設装置				
			横架材加工機	1 台	222,180		
			集塵装置	1 式	7,823		
			木材処理加工用機械				
			フォークリフト	6 台	14,070		
				小 計			1,288,904
				小 計			1,288,904
			計				1,288,904
合計				1,387,406			

[資料] 林業振興課

第6表 森林・林業・木材産業づくり交付金 実績一覧表

(単位:千円)

政策目標	メニュー		市町村	20年度	22年度	24年度	実績計
望ましい林業構造の確立	林業構造確立 施設の整備	効率化施設整備	草津町	45,990	—	20,843	66,833
			沼田市	49,980	28,350	—	78,330
	小 計			95,970	28,350	20,843	145,163
	小 計			95,970	28,350	20,843	145,163
計				95,970	28,350	20,843	145,163
特用林産の振興	特用林産の振興 施設整備	特用林産物活用施設等整備	富岡市	66,334	—	—	66,334
			小 計	66,334	—	—	66,334
	小 計			66,334	—	—	66,334
	小 計			66,334	—	—	66,334
計				66,334	—	—	66,334
木材利用及び木材産業体制の整備促進	木材産業構造 改革整備	木材加工流通施設整備	藤岡市	331,485	—	—	331,485
			下仁田町	65,197	—	—	65,197
	小 計			396,682	—	—	396,682
	小 計			396,682	—	—	396,682
計				396,682	—	—	396,682
合 計				558,986	28,350	20,843	608,179

※21、23年度実績なし

[資料] 林業振興課

第7表 森林・林業・木材産業づくり交付金 事業内容一覧表

(単位:千円)

政策目標	メニュー		H 20～24 年 度	
			事 業 内 容	事 業 費
望ましい林業構造の確立	林業構造確立 施設の整備	効率化施設整備	林業生産施設	
			林業生産用機械	
			プロセッサ 2 台	40,740
			フォワーダ 2 台	22,470
			スイングヤーダ 3 台	53,603
			グラップル付トラック 1 台	28,350
		小 計		145,163
計	小 計			145,163
特用林産の振興	特用林産の振興 施設整備	特用林産物活用 施設等整備	特用林産物生産施設	
			特用林産物生産施設装置	
			作業用建物 1 棟	28,182
			かくはん機 1 台	5,412
			充てん機 1 式	5,659
			菌床製造装置 1 式	848
			殺菌装置 1 式	14,004
			ボイラー 1 台	4,182
			接種機 1 第	3,023
			特用林産生産用機械	
			フォークリフト 1 台	1,927
			生鮮物運搬車 1 台	3,097
				小 計
計	小 計		66,334	
木材利用及び木材産業体制の整備促進	木材産業構造 改革整備	木材加工流通施 設整備	木材処理加工施設	
			集成材加工施設装置	
			帯鋸盤 1 台	61,425
			集じん装置 1 台	6,300
			作業用建物 5 棟	113,633
			かんな盤 1 台	10,500
			ジョインター 1 式	33,600
			フォークリフト 4 台	7,350
			ギヤングリッパー 1 式	15,225
			ギヤングリッパー搬送装置 1 式	29,400
			フィンガーライン搬送装置 1 式	8,400
			自動耳摺機 1 式	6,458
			搬送装置 1 式	26,617
			用地舗装 1 式	12,577
			品質向上・物流拠点施設装置	
			木材乾燥機 2 基	22,054
			木屑焚ボイラー 2 基	43,143
	小 計	396,682		
計	小 計		396,682	
合 計			608,179	

〔資料〕林業振興課

第8表 森林・林業再生基盤づくり交付金 実績一覧表

(単位:千円)

政策目標	メニュー		市町村	H 25~29 年度					実績計
				25年度	26年度	27年度	28年度	29年度	
森林整備 の推進	高性能林業機 械等の整備	林業機械作業システム 整備【森林整備型】	桐生市	-	-	-	29,610	18,252	47,862
			中之条町	-	-	-	-	9,720	9,720
			小計	-	-	-	29,610	27,972	57,582
	計	小計	-	-	-	29,610	27,972	57,582	
特用林産 の振興	特用林産の振 興施設整備	特用林産物活用施 設等整備	渋川市	9,314	-	-	-	-	9,314
			安中市	-	-	240,150	-	-	240,150
			上野村	-	-	-	34,452	-	34,452
	計	小計	9,314	-	240,150	34,452	-	283,916	
木材利用 及び木材 産業体制 の整備促 進	木質バイオマ ス利用促進施 設の整備	木質バイオマス供給 施設整備	上野村	-	349,337	-	-	-	349,337
			東吾妻町	-	-	-	-	91,930	91,930
	計	小計	-	349,337	-	-	91,930	441,267	
	木造公共建築 物等の整備	木造公共施設整備	安中市	-	-	168,588	-	-	168,588
			小計	-	-	168,588	-	-	168,588
	木材加工流通 施設等の整備	木材加工流通施設等整備	川場村	-	-	-	62,640	-	62,640
			小計	-	-	-	62,640	-	62,640
	計	小計	-	-	-	62,640	-	62,640	
計	小計	-	349,337	168,588	62,640	91,930	672,495		
合計	小計	9,314	349,337	408,738	126,702	119,902	1,013,993		

[資料] 林業振興課

第9表 森林・林業再生基盤づくり交付金 事業内容一覧表

(単位:千円)

政策目標	メニュー		H 25~29 年度		
			事業内容	事業費	
森林整備 の推進	高性能林業機 械等の整備	林業機械作業シス テム整備 【森林整備型】	高性能林業機械等		
			グラップル付きトラック	1台	29,610
			高能率林内作業車	1台	9,720
	計	小計	プロセッサ	1台	18,252
計	小計			57,582	
特用林産 の振興	特用林産の振 興施設整備	特用林産物活用施 設等整備	特用林産加工流通施設		
			選別機	1台	9,314
			特用林産物生産施設		
	計	小計	菌床製造施設	1式	240,150
木材利用 及び木材 産業体制 の整備促 進	木質バイオマ ス利用促進施 設の整備	木質バイオマス供給 施設整備	木質バイオマス供給施設		
			木質バイオマス供給施設装置	1式	349,337
	木造公共建築 物等の整備	木造公共施設整備	公共施設		
			木造公共施設	1棟	168,588
計	小計	木質バイオマス発電施設	1式	91,930	
計	小計	チップ加工施設		441,267	
木材加工流通 施設等の整備	木材加工流通施設等整備	木材加工流通施設等整備	木材集出荷販売施設		
			木材集出荷施設	1式	62,640
	計	小計			62,640
計	小計			672,495	
合計	小計			1,013,993	

[資料] 林業振興課

第10表 合板・製材生産性強化対策交付金実績一覧表

(単位:千円)

メニュー	事業種目	市町村	28年度	
			実績計	実績計
木材加工流通施設等整備	間伐材等加工流通施設整備	前橋市	485,305	485,305
		甘楽町	68,958	68,958
計	小計		554,263	554,263
合計			554,263	554,263

〔資料〕林業振興課

第11表 合板・製材生産性強化対策交付金事業内容一覧表

(単位:千円)

メニュー	事業種目	H 28 年度	
		事業内容	事業費
木材加工流通施設等整備	間伐材等加工流通施設整備	木材処理加工施設整備	554,263
		プレカット加工施設装置 2式	554,263
計	小計		554,263
合計			554,263

〔資料〕林業振興課

第12表 合板・製材・集成材生産性向上・品目転換促進対策交付金実績一覧表

(単位:千円)

メニュー	事業種目	市町村	30年度	
			実績計	実績計
高性能林業機械等の整備	高性能林業機械等の整備	渋川市	11,815	11,815
		小計	11,815	11,815
計			11,815	11,815
合計			11,815	11,815

〔資料〕林業振興課

第13表 合板・製材・集成材生産性向上・品目転換促進対策交付金事業内容一覧表

(単位:千円)

メニュー	事業種目	H 30 年度	
		事業内容	事業費
高性能林業機械等の整備	高性能林業機械等の整備	高性能林業機械等 フォワーダ 1台	11,815
		小計	11,815
計			11,815
合計			11,815

〔資料〕林業振興課

第14表 合板・製材・集成材生産性向上・品目転換促進対策交付金実績一覧表

(単位:千円)

メニュー	事業種目	市町村	2年度	
			実績計	実績計
高度加工処理施設整備	木材加工流通施設整備	上野村	116,765	116,765
		小計	116,765	116,765
計			116,765	116,765
合計			116,765	116,765

第15表 合板・製材・集成材生産性向上・品目転換促進対策交付金事業内容一覧表

(単位:千円)

メニュー	事業種目	R 2 年度	
		事業内容	事業費
高度加工処理施設整備	木材加工流通施設整備	高温乾燥機	75,570
		木くずだきボイラー	35,255
計	小計	木くずだきボイラー建屋	3,300
		フォークリフト	2,640
		実施設計・設計監理委託 1式	116,765
合計			116,765

〔資料〕林業振興課

第16表 林業成長産業化地域創出モデル事業実績一覧表

(単位:千円)								
メニュー	事業種目	市町村	29年度	30年度	R1年度	R2年度	R3年度	実績計
高性能林業機械等の整備	林業機械作業システム整備【森林整備型】	川場村	32,076	—	—	3,331	—	35,407
計	小 計		32,076	—	—	3,331	—	35,407
木質バイオマス利用促進施設の整備	木質バイオマスエネルギー利用施設整備	川場村	—	—	114,201	—	—	114,201
計	小 計		—	—	114,201	—	—	114,201
特用林産振興施設等の整備	特用林産振興施設等の整備	川場村	—	—	—	—	51,505	51,505
計	小 計		—	—	—	—	51,505	51,505
先進的モデル提案事業	先進的モデル提案事業	川場村	14,996	6,769	6,379	12,997	6,093	47,234
計	小 計		14,996	6,769	6,379	12,997	6,093	47,234
合 計			47,072	6,769	120,580	16,328	57,598	248,347

(資料)林業振興課

第17表 林業成長産業化地域創出モデル事業 事業内容一覧表

(単位:千円)			
メニュー	事業種目	H 29 ~ R 3 年 度	
		事 業 内 容	事 業 費
高性能林業機械等の整備	林業機械作業システム整備【森林整備型】	高性能林業機械等 ハーベスタ 1 台 森林GIS 1 式	32,076 3,331
計	小 計		35,407
木質バイオマス利用促進施設の整備	木質バイオマスエネルギー利用施設整備	木質バイオマスエネルギー利用施設装置 木質資源利用ボイラー ほか 1 式	114,201
計	小 計		114,201
特用林産振興施設等の整備	特用林産振興施設等の整備	特用林産物生産施設 作業用建屋ほか 1 式	51,505
計	小 計		51,505
先進的モデル提案事業	先進的モデル提案事業	サプライチェーン構築のための検討会の実施 1 式 需給情報連携システムの開発 1 式 農業用温室への木材利用の検証 1 式 低質材を活用したきのこ栽培方法の検討 1 式 効率的なシカ等の捕獲方法の検証 1 式 初期成長の良い苗木植栽の検証 1 式	1,143 11,470 10,746 7,297 1,611 14,967
計	小 計		47,234
合 計			248,347

(資料)林業振興課

第18表 林業・木材産業成長産業化促進対策交付金実績一覧表

(単位:千円)

メニュー	事業種目	市町村	30年度	R1年度	R2年度	R3年度	R4年度	R5年度	実績計	
高性能林業機械等の整備	林業機械作業システム整備 (高性能林業機械導入)	高崎市	27,842	40,095			17,270		85,207	
		桐生市	15,674	46,791					62,465	
		沼田市			49,610				49,610	
		渋川市		25,080					25,080	
		みどり市		21,670					21,670	
		中之条町	23,652		12,760				36,412	
		川場村					22,055		22,055	
計	小 計		67,168	133,636	62,370		39,325	302,499		
			67,168	133,636	62,370	-	39,325	302,499		
林業経営体育成対策(林業機械リース支援)	林業機械導入	高崎市	34,100	15,319		21,056	40,315		110,790	
		桐生市	10,412	9,956	22,696				65,293	
		沼田市				24,750			24,750	
		上野村	35,596			31,235			66,831	
		神流町				24,999	23,669		48,668	
		中之条町	10,758	47,911	51,653	28,013	20,350		158,685	
		川場村		18,530	23,538	23,650	31,500		97,218	
		みなかみ町			11,691				11,691	
		計	小 計		90,866	91,716	109,578	175,932	115,834	583,926
					90,866	91,716	109,578	175,932	115,834	583,926
木材加工流通施設等の整備	木材加工流通施設等整備	桐生市	65,621						65,621	
		館林市				297,000			297,000	
		藤岡市				213,459			213,459	
		下仁田町		167,013					167,013	
		中之条町						424,930	424,930	
		計	小 計		65,621	167,013	-	510,459	-	1,168,023
			65,621	167,013	-	510,459	-	1,168,023		
木質バイオマス利用促進施設の整備	木質バイオマス供給施設整備	神流町		131,374					131,374	
		中之条町						183,183	183,183	
		計			131,374	-	-	183,183	314,557	
				131,374	-	-	183,183	314,557		
特用林産振興施設等の再整備(予備費)	特用林産振興施設等再整備	富岡市			3,310				3,310	
		上野村			76,085				76,085	
		計			-	79,395	-	-	79,395	
				-	79,395	-	-	79,395		
コンテナ苗生産基盤施設等の整備	コンテナ苗生産基盤施設	高崎市					5,184		5,184	
		計					5,184		5,184	
							5,184	5,184		
特用林産振興施設等の整備	特用林産振興施設等整備	上野村					10,098		10,098	
		計					10,098		10,098	
								10,098		10,098
合 計			223,655	523,739	251,343	686,391	170,441	608,113	2,463,682	

第19表 林業・木材産業成長産業化促進対策交付金事業内容一覧表

(単位:千円)

メニュー	事業種目	H 30 ~ R 5 年 度			
		事 業 内 容	事 業 費		
高性能林業機械等の整備	林業機械作業システム整備	高性能林業機械等			
		ハーベスタ	2 台 56,430		
		ロングリーチハーベスタ	1 台 40,095		
		フォワーダ	2 台 45,112		
		プロセッサ	2 台 45,322		
		フェラーバンチャザウルスロボ	1 台 18,260		
		グラップル	1 台 15,674		
		グラップルソー	1 台 22,055		
		グラップル付キトラック	1 台 38,156		
		高能率林内作業車	2 台 21,395		
		小 計	302,499		
		計	302,499		
		林業経営体育成対策(林業機械リース支援)	林業機械導入	高性能林業機械等	
ハーベスタ	5 台 155,428				
プロセッサ	1 台 27,111				
フォワーダ	4 台 68,583				
グラップル	5 台 95,600				
高能率林内作業車	3 台 31,126				
フェラーバンチャザウルスロボ	6 台 137,328				
グラップル	1 台 20,350				
グラップルソー	2 台 48,400				
小 計	583,926				
計	583,926				
木材加工流通施設等の整備	木材加工流通施設等整備			木材加工流通施設	
				貯木場整備 ほか	1 式 65,621
		ギャングリッパ ほか	1 式 167,013		
		プレカット加工施設装置	1 式 213,459		
		直交集成版加工施設装置	1 式 297,000		
		木材製材施設装置ほか	1 式 424,930		
		小 計	1,168,023		
		計	1,168,023		
木質バイオマス利用促進施設の整備	木質バイオマス供給施設整備	木質バイオマス供給施設装置 ほか			
		移動式チップパー ほか	1 式 131,374		
		チップパー ほか	1 式 183,183		
		小 計	314,557		
計	314,557				
特用林産振興施設等の再整備(予備費)	特用林産振興施設等再整備	特用林産物生産資材			
		原木ほか	1 式 3,310		
		おが粉ほか	1 式 2,585		
		特用林産物生産施設			
		培養棟	1 式 73,500		
小 計	79,395				
計	79,395				
コンテナ苗生産基盤施設等の整備	コンテナ苗生産基盤施設	コンテナ苗生産資材			
		コンテナ容器 ほか	1 式 5,184		
		小 計	5,184		
計	5,184				
特用林産振興施設等の整備	特用林産振興施設等整備	特用林産物生産施設			
		電気加温機(ヒートポンプ)	6 台 10,098		
		小 計	10,098		
計	10,098				
合 計			2,463,682		

〔資料〕林業振興課

第20表 林業・木材産業循環成長対策交付金実績一覧表

(単位:千円)

メニュー	事業種目	市町村	R5年度	R6年度		実績計
高性能林業機械等の整備	林業機械作業システム整備 (高性能林業機械導入)	桐生市	29,700			29,700
						-
						-
						-
						-
計	小計		29,700			29,700
林業経営体育成対策(林業機械リース支援)	林業機械導入	沼田市	23,430			23,430
		藤岡市	36,850			36,850
		上野村	25,630			25,630
		中之条町	22,110	25,905		48,015
		川場村	24,530			24,530
		前橋市		49,500		49,500
		みなかみ町		22,000		22,000
		上野村		21,450		21,450
計	小計		132,550	118,855		251,405
			132,550	118,855		251,405
木質バイオマス利用促進施設の整備	木質バイオマス供給施設整備	みどり市		20,797		20,797
				20,797		20,797
計	小計			20,797		20,797
特用林産振興施設等の再整備(予備費)	特用林産振興施設等再整備	富岡市				-
		上野村				-
計	小計		-			-
コンテナ苗生産基盤施設等の整備	コンテナ苗生産基盤施設	高崎市				-
						-
計	小計					-
特用林産振興施設等の整備	特用林産振興施設等整備	上野村				-
						-
計	小計		-			-
合計			162,250	139,652		301,902

[資料] 林業振興課

第21表 林業・木材産業循環成長対策交付金内容一覧表

(単位:千円)

メニュー	事業種目	R5年度～	
		事業内容	事業費
高性能林業機械等の整備	林業機械作業システム整備	高性能林業機械等 ハーベスタ	1台 29,700
		小計	29,700
計			29,700
林業経営体育成対策(林業機械リース支援)	林業機械導入	高性能林業機械等	
		フォーク収納型グラブバケット	1台 23,430
		ハーベスタ	1台 36,850
		プロセッサ	3台 69,740
		フォワーダ	2台 45,980
		ロングリーチハーベスタ	1台 49,500
		フェリングヘッド付きフォーク収納型	1台 25,905
		小計	251,405
計		251,405	
木質バイオマス利用促進施設の整備	木質バイオマス供給施設整備	木質バイオマス供給施設装置 ほか 薪割機 ほか	1式 20,797
		小計	20,797
計		20,797	
合計			301,902

[資料] 林業振興課

第22表 林業・木材産業再生緊急対策事業(基金) 実績一覧表

(単位:千円)

事業メニュー	事業種目	市町村	21年度	22年度	23年度	24年度	25年度	26年度	27年度	28年度	実績計			
高性能林業機械等の導入	高性能林業機械等の導入	前橋市	—	—	18,795	18,690	—	13,813	—	—	51,298			
		高崎市	—	—	8,400	—	—	16,362	65,340	—	90,102			
		桐生市	—	7,298	—	9,975	18,690	—	93,030	—	128,993			
		沼田市	14,875	—	—	75,541	62,942	53,892	126,345	28,737	362,332			
		渋川市	—	—	16,170	21,189	—	17,053	—	—	54,412			
		藤岡市	16,034	9,576	19,740	53,781	46,989	—	19,764	11,016	176,900			
		安中市	—	11,414	—	—	—	13,392	25,164	—	49,970			
		みどり市	—	—	—	10,763	—	31,266	24,854	—	66,883			
		上野村	—	11,004	32,025	31,658	19,950	42,185	33,480	30,780	201,082			
		神流町	—	11,550	17,399	16,800	17,850	21,276	—	—	84,875			
		下仁田町	14,175	—	—	16,275	8,873	14,947	—	—	54,270			
		中之条町	15,593	8,295	33,600	24,045	25,568	13,932	43,902	—	164,935			
		草津町	—	—	20,843	19,226	—	15,336	37,962	—	93,367			
		川場村	9,450	—	16,926	—	32,193	—	—	11,772	70,341			
計	70,127	59,137	183,898	297,943	233,055	253,454	469,841	82,305	1,649,760					
高性能林業機械等の導入	高性能林業機械等の導入 (危険防止設備の整備)	全県	—	—	—	—	—	29,849	—	—	29,849			
		計	—	—	—	—	—	29,849	—	—	29,849			
木材加工流通施設等整備	木材加工流通施設等整備	前橋市	14,910	—	—	—	—	—	—	—	14,910			
		高崎市	—	—	—	—	—	65,798	—	—	65,798			
		沼田市	24,150	—	—	—	—	—	161,266	—	185,416			
		渋川市	—	551,753	—	—	—	—	—	—	551,753			
		藤岡市	52,500	—	—	—	105,525	490,320	—	—	648,345			
		安中市	—	—	—	—	—	82,220	—	—	82,220			
		みどり市	—	—	—	—	—	—	445,090	—	445,090			
		上野村	—	264,355	—	—	—	102,238	26,028	—	392,621			
		下仁田町	—	—	—	—	—	190,167	103,219	—	293,386			
		川場村	—	—	—	—	—	—	321,459	—	321,459			
		計	91,560	816,108	—	—	—	105,525	930,743	1,057,062	3,000,998			
木造公共施設等整備	木の香るまち等施設整備	上野村	—	30,734	—	—	—	—	—	—	30,734			
		計	—	30,734	—	—	—	—	—	—	30,734			
	木造公共施設等整備	木造公共施設等整備	前橋市	—	—	—	—	—	—	145,973	—	145,973		
			玉村町	—	—	—	—	—	249,718	—	—	249,718		
			上野村	—	—	—	—	236,344	—	80,449	—	316,793		
			みなかみ町	—	—	—	—	—	—	614,142	—	614,142		
			邑楽町	—	—	—	—	290,356	252,634	300,175	—	843,165		
			計	—	—	—	—	526,700	502,352	1,140,739	—	2,169,791		
			木質バイオマス加工流通施設等整備	木質バイオマス加工流通施設等整備	前橋市	—	—	—	—	—	—	864,000	46,147	910,147
					渋川市	—	—	—	—	—	—	43,615	—	43,615
上野村	—	—			—	114,880	—	30,821	—	—	145,701			
藤岡市	—	—			—	—	69,405	—	—	—	69,405			
川場村	—	—			—	—	—	—	—	30,224	30,224			
計	—	—			—	114,880	69,405	30,821	907,615	76,371	1,199,092			
木質バイオマス利用施設等整備	木質バイオマスエネルギー利用施設整備	藤岡市	—	—	—	—	303,975	—	—	—	303,975			
		みどり市	—	—	—	—	—	—	—	55,828	55,828			
		上野村	—	83,475	—	27,111	65,011	3,024	—	—	178,621			
		計	—	83,475	—	27,111	368,986	3,024	—	55,828	538,424			
地域材利用開発	地域材利用拡大に向けた製品開発、商品開発	中之条町	25,000	—	—	—	—	—	—	—	25,000			
		前橋市	—	—	—	—	9,793	—	—	—	9,793			
		計	25,000	—	—	—	9,793	—	—	—	34,793			
合計		186,687	989,454	183,898	439,934	1,313,464	1,750,243	3,575,257	214,504	8,653,441				

平成25年度は復興木材、強い林業

〔資料〕林業振興課

平成27年度は平成26年度国補正で成立した加速化交付金を含む

第23表 林業・木材産業再生緊急対策事業(基金) 事業内容一覧表

(単位:千円)

事業メニュー	事業種目	H21年度～H28年度		
		事業内容	事業費	
高性能林業機械等の導入	高性能林業機械等の導入	グラップル付きバックホウ	21 台	277,809
		フェラーバンチャ	5 台	73,645
		スイングヤーダ	8 台	144,860
		プロセッサ	17 台	305,528
		フォワーダ	25 台	301,974
		ハーベスタ	11 台	202,477
		タワーヤーダ	2 台	37,717
		グラップル付きトラック	9 台	261,108
		高能率林内作業車	4 台	44,642
		危険防止施設の整備	194 台	29,849
		計		1,679,609
木材加工流通施設等整備	間伐材加工流通施設整備	木材集出荷販売施設	1 施設	82,220
		木材製材施設	10 施設	1,981,928
		集成材加工施設	1 施設	490,320
		乾燥施設	3 施設	158,025
		ペレット製造施設	1 施設	264,355
		品質向上施設(グレーディングマシン)	1 施設	24,150
		計		3,000,998
木造公共施設等整備	木の香るまち等施設整備	村営住宅	2 棟	30,734
		計		30,734
	木造公共施設整備	上野村生活支援ハウス	1 棟	236,344
		邑楽町長柄幼稚園	1 棟	290,356
		邑楽町高島幼稚園	1 棟	252,634
		玉村町第四保育園	1 棟	249,718
		前橋市総社資料館	1 棟	145,973
		上野村森林機能利用研修施設	1 棟	80,449
		みなかみ町つきよのこども園	1 棟	614,142
		邑楽町北保育園	1 棟	98,280
邑楽町邑楽中学校特別教室棟	1 棟	201,895		
計		2,169,791		
木質バイオマス利用施設等整備	木質バイオマス加工流通施設等整備	木質バイオマス供給施設	5 施設	1,199,092
		計		1,199,092
	木質バイオマスエネルギー利用施設整備	ペレットボイラー	14 施設	208,508
		ペレットストーブ	67 台	25,940
		発電施設	1 式	303,975
計		538,424		
地域材利用開発	地域材利用拡大に向けた製品開発、商品開発	ぐんま型木製ガードレール性能試験	1 式	25,000
		計		25,000
	地域材由来の間伐材を用いた木材・プラスチック再生複合材製品の開発	リサイクル新素材M-Wood2性能試験	1 式	9,793
		計		9,793
合計				8,653,441

[資料] 林業振興課

X 環境・保護

第1表 環境緑化

(1) 緑化用樹木生産実績

(単位: 面積: m² 人数: 人 本数: 本)

事務所	生産面積	生産者数	生産本数			
			総数	針葉高木	広葉高木	低木・玉・株・特殊物
平成21年度	474,400	20	61,684	21,124	19,062	21,498
平成24年度	270,500	20	97,087	41,035	42,278	13,774
平成27年度	622,600	18	112,679	23,620	65,428	23,631
平成30年度	521,200	16	53,224	25,374	14,390	13,460
渋川	17,400	4	1,795	19	443	1,333
西部	—	—	—	—	—	—
藤岡	2,000	1	471	10	360	101
富岡	—	—	—	—	—	—
吾妻	400,000	1	23,630	23,000	80	550
利根沼田	—	—	—	—	—	—
桐生	101,800	10	27,328	2,345	13,507	11,476

(注) 本調査は林野庁が3年に1度行っていたが、平成30年度分をもって廃止

〔資料〕 林政課

(2) 公共施設等への緑化木交付実績

(単位: 本)

事務所	総数		学校		公園緑地		運動場等		その他公共施設	
	箇所	本数	箇所	本数	箇所	本数	箇所	本数	箇所	本数
令和元年度	49	2,219	21	405	7	385	—	—	21	1,429
令和3年度	49	2,750	12	373	11	1,173	2	25	24	1,179
令和4年度	43	2,460	3	44	15	875	1	30	24	1,511
令和5年度	40	3,008	5	209	15	1,513	1	31	19	1,255
令和6年度	41	1,686	2	53	18	1,103	—	—	21	530
渋川	15	919	1	33	11	869	—	—	3	17
西部	7	138	—	—	2	34	—	—	5	104
藤岡	—	—	—	—	—	—	—	—	—	—
富岡	—	—	—	—	—	—	—	—	—	—
吾妻	6	345	—	—	1	100	—	—	5	245
利根沼田	10	274	1	20	2	90	—	—	7	164
桐生	3	10	—	—	2	10	—	—	1	—

〔資料〕 林政課

(注) 「緑いっぱいまちづくり事業」が平成20年度で終了したことに伴い、県緑化推進委員会からの「公共的施設への樹木交付」について記載。

(3) 巨樹・古木保全事業

(単位: 千円)

区分 年度	補修実施市町村名	件数	事業費 (千円)	
			回数	延参加者数
平成22年度	館林市(4ヶ所)、邑楽町(1ヶ所)	5	1,040	
平成23年度	下仁田町(1ヶ所)、板倉町(1ヶ所)	2	784	
平成24年度	渋川市(1ヶ所)	1	433	
平成28年度	沼田市(1ヶ所)、邑楽町(1ヶ所)、東吾妻町(1ヶ所)	3	2,508	
平成30年度	東吾妻町(1ヶ所)	1	408	
令和2年度	富岡市(1ヶ所)	1	642	

(注)巨樹・古木保全事業は令和2年度をもって廃止。

[資料] 林政課

(4) 学びの森整備事業

(単位: 千円)

区分 年度	事業実施市町村名	箇所数	事業費	
			回数	延参加者数
平成22年度	太田市、館林市	2	6,593	
平成23年度	前橋市、伊勢崎市、太田市、館林市	4	8,128	
平成24年度	伊勢崎市、館林市	2	4,935	
平成26年度	藤岡市、川場村	2	5,000	
平成27年度	藤岡市、川場村	2	3,200	
平成29年度	藤岡市	1	1,000	

(注)学びの森整備事業は平成29年度をもって廃止。

[資料] 林政課

(5) 緑化運動推進事業

(単位: 本)

区分 年度	緑化推進用苗木配布・交付		
	実施場所	樹種	本数
平成30年度	県下10市13町4村の街頭中心	ウンシュウミカン ブルーベリー 外	12,612
令和2年度	県下5市1町の街頭中心	オリーブ ブルーベリー 外	1,675
令和3年度	県下9市6町3村の街頭中心	オリーブ ブルーベリー 外	4,735
令和4年度	県下9市8町5村の街頭中心	オリーブ ブルーベリー 外	8,900
令和5年度	県下12市12町5村の街頭中心	オリーブ ブルーベリー 外	10,380
令和6年度	県下12市12町5村の街頭中心	オリーブ ブルーベリー 外	9,791

(注)令和元年度は、新型コロナウイルス感染拡大防止のため中止

[資料] 林政課

(6) 緑化講座開催実績

(単位: 人)

区分 年度	緑化講座		日曜緑化講座		出張緑化講座		森林楽習講座		計	
	回数	延参加者数	回数	延参加者数	回数	延参加者数	回数	延参加者数	回数	延参加者数
平成30年度	7	457	9	412	5	249	10	367	31	1,485
令和元年度	6	354	7	334	6	244	9	244	28	1,176
令和2年度	2	32	6	112	4	105	8	230	20	479
令和3年度	5	84	2	35	3	89	8	285	18	493
令和4年度	10	254	5	105	6	119	3	50	24	528
令和5年度	15	361	—	—	5	64	3	47	23	472
令和6年度	14	433	—	—	5	104	3	43	22	580

[資料] 林政課

第2表 森林公園等

(1) 群馬県野鳥の森

位置 安中市松井田町横川地内小根山国有林157林班
面積 91.26ha

ア 公園施設整備状況(昭和46年度～令和6年度)

施設名	整備内容
	数量
駐車場	70台分、4,098㎡
園地	雑木除去整地等 3,777㎡
公衆便所	ブロック造 13㎡1棟、11㎡1棟
園路改良	巾員1.5m 延長8,300m(内3,000m改良)
進入路舗装	幅員3.0m 延長 150m、修繕
展示施設	屋内展示パネル11基、立札1基
標識	木造10基
案内板	11基、入口標示板1基、国道案内3基
指導票(A)	33基
指導票(B)	5基
ベンチ	36基(テーブル1基)
卓ベンチ	12基
クズカゴ、ゴミ集積場	金網製14個、コンクリート造1基
展示林解説板	木造14基
樹木ラベル	鉄製ホーロー板150枚
花木植栽	ドウダンツツジ他18種462本
給水施設	水道管理設1,402m(329㎡)、ポンプ入替・修繕、ポンプ室修繕
防火施設	防火用水4基、火災報知器、防火水槽
すいから入れ	23基
路面補修工事等	歩道整備、コンクリート舗装、ウツブロック積等
プロワ	1台
計	

イ 野鳥の森整備状況(昭和47年度～令和6年度)

施設名	整備内容
	数量
野鳥の森研修館	木造平屋建 349㎡ 1棟、床・外壁・渡り廊下屋根修繕、空調機改修
鳥獣資料館	〃 304㎡ 1棟、外壁・展示スペース修繕
敷地整備	3,781㎡
学習器材	録音機、スライド、剥製、ビデオ
野鳥観察施設	観察小屋4棟(改築)、給餌給水営巣施設、修繕
休憩舎	木造平屋建 20㎡ 2棟
遊水池	439㎡
図板類	鳥獣図板
AED	1基
計	

ウ 「群馬県野鳥の森」利用者数

(ア) 年度別

(単位: 人)

年度	21	26	R1	2	3	4	5	6
人数	8,246	4,957	4,239	4,430	2,981	3,869	3,341	2,977

(イ) 令和6年度月別

(単位: 人)

月	令和6.4	5	6	7	8	9	10	11	12	令和7.1	2	3	計
人数	269	318	226	244	215	104	196	490	253	180	205	277	2,977

〔資料〕自然環境課

(2) 伊香保森林公園

位置 渋川市伊香保町伊香保字二ツ岳
面積 224ha 昭和54年5月18日開園

ア. 施設整備状況(昭和53年度～)

施設名	整備内容
	数量
芝生園地	張付、種子付5,141.2㎡
管理棟	木造平屋建64㎡ 1棟
避難小屋(あずまや)	木造7～10㎡ 4棟
簡易手洗施設	1基
便所	3棟 木造12㎡×2、木造23.8㎡
卓ベンチ等	卓ベンチ5基、ベンチ25基
道路標識等	オーバークラック形標識1基
景色説明板	1基
案内板等	木製28基
表示板	〃 18 〃
指導標	〃 22 〃 オリエンテーリングポスト40本
制札	2基
木柵	カラーチェーン使用76m
駐車場	2ヶ所2,901㎡
歩道	10.7km
野鳥園	1ヶ所(800㎡)
灌水施設	181㎡
給水施設	給水ポンプ2基

イ. 入園者

(ア) 年度別

(単位: 人)

年度	H12	17	26	27	28	29	30	R1	2	3	4	5	6
人数	110,665	103,693	76,438	79,770	69,058	69,397	79,925	73,024	66,644	106,012	78,584	57,076	77,445

(イ) 令和6年度月別

(単位: 人)

月	4	5	6	7	8	9	10	11	12	令和7・1	2	3	計
人数	11,560	24,102	9,085	9,707	5,828	5,722	6,223	2,826	984	776	312	320	77,445

[資料] 林政課

(3)憩の森

位置 渋川市伊香保町伊香保字大野(渋川市有林)
面積 36.5ha 昭和55年4月1日開園

ア. 施設設置状況(昭和53年度～)

施設名	整備内容	備考
	数量	
研修館	RC2階建 893.49㎡ 1棟	
展示館	木造平屋建 538.65㎡ 1棟	
森林学習展示室	展示館内 204㎡	
学習器材	測量、自然観察用器材等	
敷地整備	0.48ha	
山野草園	体験の森内 0.22ha	
体験の森	14.5ha	
森林浴の森	9.82ha	
野鳥の森	4.1ha	
水源の森	7.6ha	
管理歩道	1,915m	
散策歩道	2,327m	
野鳥観察小屋	木造10㎡ 2棟	
四阿	木造2棟	
椎茸フレーム	ブロック造 1棟	
標識類	9基	

イ. 利用状況

(ア) 年度別利用者数

(単位: 人)

年度	H12	17	26	27	28	29	30	R1	2	3	4	5	6
人数	7,001	6,891	11,215	11,919	11,962	12,517	12,442	12,183	7,804	8,171	11,695	4,773	5,905

(イ) 令和6年度月別

(単位: 人)

月	4	5	6	7	8	9	10	11	12	令和7・1	2	3	計
人数	552	958	925	859	741	375	339	325	192	164	209	266	5,905

〔資料〕林政課

(4) さくらの里

位置 甘楽郡下仁田町大字上小坂
面積 47ha 昭和58年4月1日開園

ア. 施設整備状況(昭和52年度～)

施設名	整備内容
	数量
さくら植栽	13,171本
花木植栽	31,084 "
センター	木造平屋建1棟 160㎡、デッキ 76.11㎡
あずまや	" 6棟 109㎡
便所	5棟 112.08㎡
水道施設	ポンプ小屋3棟、配管1式、水槽1基
幹線道	2,238m 進入路
遊歩道	6,021m
園地	7ヶ所 7,226㎡
境界	フェンス等 629m
ベンチ	25基
案内板等	2式
その他	土地購入費(13.28ha)、災害復旧
きのご館	木造平屋建1棟 172㎡
駐車場	3,846㎡(2か所) 80台、舗装
進入路ゲート設置	1基
倉庫	1基 6㎡
野外ステージ	間伐材 74㎡ 1棟
観客席	" 500席
落石防護工(駐車場)	落石防護工(ストーンガード) L=15.0m

(注) 1. 花木植栽は、緑化推進特別対策事業で植栽したものも含む。
2. きのご館及び見本園は、林産課より引継ぎをしたもの

イ. 入園者

(ア) 年度別

(単位: 人)

年度	H12	17	26	27	28	29	30	R1	2	3	4	5	6
人数	195,430	187,659	80,587	85,069	90,298	96,038	73,854	82,881	37,852	66,641	70,979	76,681	96,523

(イ) 令和6年度月別

(単位: 人)

月	4	5	6	7	8	9	10	11	12	令和7・1	2	3	計
人数	43,475	9,008	3,810	4,036	4,299	4,602	5,928	7,048	3,426	4,102	2,941	3,848	96,523

[資料] 林政課

(5)赤城森林公園

位置 前橋市富士見町赤城山・柏倉町
面積 367ha 昭和58年4月1日開園

ア. 施設整備状況(昭和55年度～)

施設名	整備内容
	数量
あずまや	木造3棟 27㎡
便所	木造3棟 42.3㎡
駐車場	1,606㎡防護フェンス1式
案内板等	20基
野外卓	9 "
ベンチ	15 "
水辺の広場	100㎡、木橋
導水施設	2か所
指導標	19基
表示柱	15 "
歩道	1式

[資料] 林政課

(6) 赤城ふれあいの森

位置 前橋市富士見町赤城山
面積 76ha 平成元年4月1日開園

ア. 施設整備状況(昭和62年度～)

施設名	整備内容
	数量
多目的体験学習広場	芝造成2,006㎡
自然観察学習歩道	1,531m
木製品野外展示	バンガロー3棟、バーベキュー棟
敷地造成	2ヶ所
テントサイト	5ヶ所
作業場	木造1棟 20㎡
給排水電気工事	1式
便所	木造2棟 71㎡
炊事棟	木造1棟 33㎡
屋内展示	パネル類・木製品等
学習実習用機器等	1式
体験生産活動用備品	1式
標識等	1式
あかぎ木の家	木造1棟724㎡
〃 整備	内装板張、外部塗装改修
〃 周辺排水工事	1式
取付道路	巾5.0m 846m
駐車場	造成2ヶ所
吊橋	W=1.5m L=40m
林内整備	20ha
防護フェンス設置	11m
案内板	53基、モニュメント
標柱	12基
連絡歩道	W=1.5m L=200m(含木橋1基)
安全施設	防護壁100m
駐車場整備	1ヶ所 550㎡
進入路規則植栽	200m
作業路	巾3.0m 1,682.3m
歩道	巾1.5m 558.8m
ゲート設置	1式
生産の森	2.5ha
野鳥の森	3.0ha
除間伐	26.29ha
間伐学習館	木造平屋1棟120㎡
給水施設	1式
水源の森造成	1ヶ所
昆虫の森造成	〃
物置小屋	1棟10㎡
避難施設	1棟10㎡
電撃殺虫器	6基

イ. 入園者

(7) 年度別

(単位: 人)

年度	H12	17	26	27	28	29	30	R1	2	3	4	5	6
人数	385,157	351,303	202,593	211,344	175,406	149,174	145,087	142,009	148,015	148,617	142,320	154,427	151,843

(イ) 令和6年度月別

(単位: 人)

月	4	5	6	7	8	9	10	11	12	令和7・1	2	3	計
人数	12,323	24,428	15,774	14,052	14,200	14,452	13,426	16,052	7,940	5,576	6,761	6,859	151,843

[資料] 林政課

(7) 桜山森林公園

位置 藤岡市三波川
面積 15ha 平成2年4月1日開園

ア. 施設整備状況(昭和63年度～)

施設名	整備内容	
	数量	
(日本庭園10,000㎡)		
管理棟	1棟102㎡	
敷地造成	10,000㎡	
修景施設	1式	
排水施設	1式	
電気施設	1式	
循環濾過工	1式	
給水施設	1式	
植栽工	5,069本	
園路広場工	1式	
休養施設工	四阿1、木製ベンチ38基、テーブルベンチ7基	
展示棟	1棟	
(見本庭園5,000㎡)		
敷地造成	5,000㎡	
園路広場	1式	
給水施設	1式	
電気施設	1式	
便所	1棟 25㎡	
植栽工	7,923本	
修景施設	1式	
管理施設	1式	
(芝生12,000㎡)		
敷地造成	12,000㎡	
植栽工	1,828本	
園路広場	1式	
修景施設	1式	
管理施設	1式	
排水施設	1式	
電気施設	1式	
給水施設	1式	
遊具施設	1式	
便所	1棟 25㎡	
倉庫	1棟 9.7㎡	
土留工(石積)	1個 70.0m	
(生活環境保全林)		
自然林造成	2.1ha	
自然林改良	12.25ha	
防火施設	1式	
作業歩道	2,574.4m	
案内板	1式	

イ. 入園者

(7) 年度別

(単位: 人)

年度	H12	17	26	27	28	29	30	R1	2	3	4	5	6
人数	157,954	128,280	75,041	80,814	72,297	62,752	85,938	77,236	75,568	65,567	83,170	113,878	92,707

(イ) 令和6年度月別

(単位: 人)

月	4	5	6	7	8	9	10	11	12	令和7・1	2	3	計
人数	11,122	3,818	2,367	1,609	1,858	1,225	2,719	39,035	17,586	4,780	4,076	2,512	92,707

〔資料〕林政課

(8) みかぼ森林公園

位置 藤岡市上日野字御荷鉾山
面積 255ha 平成3年4月1日開園

ア. 施設整備状況(昭和61年度～)

施設名	整備内容	
	数 量	
管理施設造成	1,500㎡	
管理棟	木造1棟 78.7㎡	
浄水装置棟	木造1棟 43.1㎡	
林内歩道	433m	
取水設置	1式	
ベンチ	木造7基	
パノラマ板	2基	
案内板	4基	
指導標	14基 (含誘導標識)	
避雷針	2基	
植栽	1式	
倉庫	木造1棟 9.9㎡	
展望施設	木造3棟	
四阿	木造3棟	
駐車場整備	3ヶ所	
安全柵	133.5m	
法面保全	モルタル吹付 263㎡	

イ. 入園者

(ア) 年度別

(単位: 人)

年度	H12	17	26	27	28	29	30	R1	2	3	4	5	6
人数	9,515	9,890	5,813	5,027	5,634	6,308	7,492	5,835	7,192	11,323	16,190	10,837	10,020

(イ) 令和6年度月別

(単位: 人)

	4	5	6	7	8	9	10	11	12	令和7・1	2	3	計
人数	1,098	1,199	848	1,014	1,173	1,319	1,230	1,024	565	149	232	169	10,020

[資料] 林政課

(9) 21世紀の森

位置 沼田市上発知町、利根郡川場村大字門前
面積 252ha 平成10年10月11日開園

ア. 施設整備状況(平成4年度～)

施設名	整備内容
	数 量
さく井ポンプ設備	2箇所
給水設備	1式
電気設備	1式
配管工事	電気、水道1式
森の広場造成・芝張り	3.8ha
芝生育成管理	38,462㎡
駐車場造成	1式
樹木園造成整備	1式
管理事務所・展示棟	2棟 物置2棟
トイレ、展望台	2棟
休憩・避難棟	1棟
御製碑	1式
遊歩道	2,467.8m
自然観察ゾーン植栽	161本
公園内植栽	1,748本
「21世紀の森」標柱	2基
土留工	1個
お手植え木等移植	1,136本
駐車場標識	10基
道路標識	看板4枚、標柱3基
指導標	14基 車止5基
森林整備	下刈、除伐、間伐
土地購入	300,541㎡
お野立て所	1式、メーター設置
水路工	1式
植栽	2,055本
パーゴラ	1基(樹木園)
木製掲示板	3基

イ. 入園者

(ア) 年度別

(単位: 人)

年度	H12	17	26	27	28	29	30	R1	2	3	4	5	6
人数	38,842	50,827	42,935	46,082	44,575	47,138	53,696	49,697	39,017	35,303	40,051	42,506	32,631

(イ) 令和6年度月別

(単位: 人)

月	4	5	6	7	8	9	10	11	12	令和7・1	2	3	計
人数	3,289	6,107	3,580	3,653	3,705	4,798	3,408	3,259	832	-	-	-	32,631

[資料] 林政課

(10)おうらの森

位置 邑楽郡邑楽町大字中野・鶉
面積 5.5ha 昭和58年4月1日開設

ア. 施設設置状況(昭和55年度～)

施設名	整備内容	備考
	数量	
本館	300㎡ 1棟	
倉庫等	倉庫104㎡ 1棟 休憩舎14㎡ 1棟	
四阿	2棟	
樹木園	針葉樹樹木園 1,060㎡	
	広葉樹樹木園 1,210㎡	
	耐湿樹樹木園 970㎡	
	常緑広葉樹樹木園 720㎡	
	防風林樹木園 670㎡	
	街路樹樹木園 総延長 144m	
	針葉樹、季節、野鳥の森エリア 17,800㎡	
	全国植樹祭記念の森エリア 2,200㎡	
見本園等	庭園、地被植物、生垣等 9,166㎡	
自然林	鶉地区 17,281㎡	
日時計花壇	90㎡	
遊歩道	1,335m	
駐車場	790㎡	

イ. 入園者

(ア) 年度別

(単位: 人)

年度	H24	25	26	27	28	29	30	R1	2	3	4	5	6
人数	36,898	39,672	41,839	38,264	33,284	29,669	35,155	34,633	31,246	29,517	29,905	38,007	35,715

(イ) 令和6年度月別

(単位: 人)

月	4	5	6	7	8	9	10	11	12	令和7・1	2	3	計
人数	3,695	2,714	3,789	4,278	3,280	3,023	3,029	2,655	1,865	2,423	2,319	2,645	35,715

[資料] 林政課

第3表 鳥獣保護

(1) 鳥獣保護区・休猟区・特定猟具使用禁止区域

(単位:ha)

事務所	鳥獣保護区		特別保護地区		休 猟 区		特定猟具使用禁止区域	
	箇所	面積	箇所	面積	箇所	面積	箇所	面積
平成27年度	49	64,550	8	2,153	-	-	149	51,000
令和2年度	49	63,254	8	2,153	-	-	150	51,492
令和6年度	49	61,125	7	1,206	-	-	151	51,818
伊 川	6	5,679	2	565	-	-	39	9,522
西 部	8	8,375	2	396	-	-	20	9,370
藤 岡	7	2,954	-	-	-	-	6	5,432
富 岡	7	2,906	-	-	-	-	14	2,416
吾 妻	3	14,587	1	191	-	-	25	3,719
利根沼田	8	23,974	-	-	-	-	19	3,961
桐 生	10	2,650	2	54	-	-	28	17,398

(注) 特別保護地区は鳥獣保護区の内数

〔資料〕自然環境課

(2) 鳥獣飼養者及び飼養鳥獣数

(単位:羽、頭)

事務所	飼養者(人)	飼養鳥獣
平成27年度	1	23
令和2年度	2	26
令和6年度	2	42
伊 川	-	-
西 部	-	-
藤 岡	-	-
富 岡	-	-
吾 妻	1	27
利根沼田	-	-
桐 生	1	15

〔資料〕自然環境課

(3) 狩猟者登録件数

(単位:件)

事務所	総 数			網 猟			わな猟			第一種銃猟			第二種銃猟		
	総数	県内	県外	総数	県内	県外	総数	県内	県外	総数	県内	県外	総数	県内	県外
平成27年度	3,492	2,580	912	13	13	-	893	875	18	2,512	1,630	882	74	62	12
令和2年度	3,330	2,616	714	12	11	1	1,121	1,106	15	2,137	1,450	687	60	49	11
令和6年度	3,203	2,613	590	9	9	-	1,222	1,207	15	1,918	1,353	565	54	44	10
伊 川	534	534	-	3	3	-	230	230	-	282	282	-	19	19	-
西 部	528	528	-	1	1	-	261	261	-	261	261	-	5	5	-
藤 岡	200	200	-	-	-	-	88	88	-	112	112	-	-	-	-
富 岡	185	185	-	-	-	-	88	88	-	97	97	-	-	-	-
吾 妻	370	370	-	-	-	-	224	224	-	141	141	-	5	5	-
利根沼田	432	432	-	4	4	-	213	213	-	209	209	-	6	6	-
桐 生	364	364	-	1	1	-	103	103	-	251	251	-	9	9	-
自然環境課	590	-	590	-	-	-	15	-	15	565	-	565	10	-	10

〔資料〕自然環境課

(4) 狩猟による鳥獣捕獲数

(単位:羽、頭)

事務所	鳥 類						獣 類					
	総数	キジ	ヤマドリ	コジュケイ	カモ類	その他	総数	クマ	イノシシ	シカ	その他	
平成27年度	5,193	1,081	380	91	1,182	2,459	6,006	31	2,038	3,508	429	
令和2年度	4,294	897	402	58	993	1,944	7,074	46	1,726	4,875	427	
令和6年度	2,005	254	92	30	338	1,291	7,619	58	1,387	5,729	445	
洪川	528	55	2	8	43	420	544	—	52	402	90	
西部	219	12	4	6	41	156	713	2	259	354	98	
藤岡	55	—	6	—	12	37	1,175	15	95	1,050	15	
富岡	44	2	—	1	11	30	672	1	75	574	22	
吾妻	247	67	34	12	18	116	936	19	258	572	87	
利根沼田	275	62	44	—	14	155	2,805	17	443	2,259	86	
桐生	637	56	2	3	199	377	724	3	195	479	47	
不明	—	—	—	—	—	—	50	1	10	39	—	

[資料]自然環境課

(5) 有害鳥獣等補獲許可による鳥獣捕獲数

(単位:羽、頭)

事務所	総数	鳥 類									獣 類										
		総数	キジバト	カラス類	ムクドリ	ドバト	ヒヨドリ	スズメ類	カモ類	その他	総数	シカ	クマ	サル	イノシシ	ノウサギ	タヌキ	キツネ	ハクビシ	モグラ	その他
平成27年度	15,787	5,491	394	3,245	160	849	122	403	230	88	10,296	2,836	78	985	3,598	—	810	20	1,503	51	415
令和2年度	23,228	4,615	215	1,856	58	1,024	246	885	111	220	18,613	7,217	519	822	4,908	—	1,030	102	2,372	—	1,643
令和6年度	24,824	2,980	276	1,599	4	736	8	10	89	258	21,842	9,591	374	631	4,398	—	1,322	150	2,033	—	3,343
洪川	4,211	968	72	278	4	404	—	4	10	196	3,243	841	15	—	311	—	357	79	411	—	1,229
西部	4,078	648	—	648	—	—	—	—	—	—	3,430	650	23	70	976	—	392	23	398	—	898
藤岡	1,538	64	—	3	—	—	—	—	—	61	1,472	952	9	18	89	—	44	16	104	—	240
富岡	3,553	107	—	107	—	—	—	—	—	—	3,446	2,286	22	5	556	—	95	—	274	—	208
吾妻	2,705	272	198	52	—	13	8	—	—	1	2,433	1,363	157	163	475	—	103	8	146	—	18
利根沼田	3,429	44	6	19	—	17	—	—	2	—	3,385	2,047	121	268	478	—	77	2	369	—	23
桐生	5,310	877	—	492	—	302	—	6	77	—	4,433	1,452	27	107	1,513	—	254	22	331	—	727

※カラスの卵含む

※その他はカワウ、アオサギ、ゴイサギ

※その他はアライグマ、アナグマ、カモシカ

[資料]自然環境課

第4表 自然環境保護

(1) 自然環境保全地域

ア 県指定

(単位:ha)

番号	保全地域名	指定年月日	位置	面積	左のうち特別地区	左のうち野生動物保護地区
1	鈴ヶ岳	昭和 50. 3.28	渋川市 前橋市	59.99	59.99	-
2	荒山	50. 3.28	前橋市	67.99	-	-
3	鍋割山	50. 3.28	前橋市	67.12	-	-
4	北沢	50. 3.28	上野村	290.19	290.19	-
5	相馬山	51. 3. 1	高崎市	42.68	-	-
6	黒岩	51. 3. 1	高崎市	4.76	-	-
7	鍋割山南面	51. 3. 1	前橋市	169.44	-	-
8	荒山高原	51. 3. 1	前橋市	117.55	-	-
9	あずさ沢	51. 3. 1	藤岡市	27.06	-	-
10	袈裟丸山	51. 3. 1	みどり市	725.95	275.94	-
11	小中大滝	51. 3. 1	みどり市	30.14	-	-
12	鳴神山	51. 3. 1	桐生市	74.40	-	-
13	朝日岳・白毛門山東面	51. 3. 1	みなかみ町	679.05	411.02	272.00
14	至仏山・笠ヶ岳西面	51. 3. 1	みなかみ町	870.71	353.40	185.26
15	皇海山	52. 3.25	沼田市	178.73	84.75	-
16	天丸山	52. 3.25	上野村	119.35	119.35	-
17	大峰沼	52. 3.25	みなかみ町	2.39	2.39	1.00
18	角落山	52. 3.25	高崎市	34.21	34.21	-
19	王領地の森	52. 3.25	長野原町	11.73	9.46	-
20	赤城神社と松並木	52. 3.25	前橋市	13.45	8.52	-
21	平ヶ岳・白沢山西面	53. 3.30	みなかみ町	877.50	877.50	572.50
22	行人沼	53. 3.30	板倉町	1.54	1.54	-
23	根本沢	54. 3.30	桐生市	26.53	26.53	-
24	巻機山東面	54. 3.30	みなかみ町	510.40	510.40	250.80
25	袈裟丸山北面	56.12.15	沼田市	75.33	75.33	-
26	宝川	56.12.15	みなかみ町	249.02	209.17	-
合計			26 地域	5,327.21	3,349.69	1,281.56

イ 国指定

番号	保全地域名	指定年月日	位置	面積	左のうち特別地区	左のうち野生動物保護地区
1	利根川源流部	52.12.28	みなかみ町	2,318.00	2,318.00	2,318.00

〔資料〕自然環境課

(2) 緑地環境保全地域

(単位:ha)

番号	保全地域名	指定年月日	位置	面積
1	榛名神社	52. 3.25	高崎市	18.53
2	吾妻山東面	53. 3.30	桐生市	37.82
3	崇禅寺	53. 3.30	桐生市	2.28
4	木曾三社神社	54. 3.30	渋川市	2.41
5	雷電神社	54. 3.30	板倉町	1.17
合計			5 地域	62.21

〔資料〕自然環境課

(3) 鳥獣保護区等指定の推移

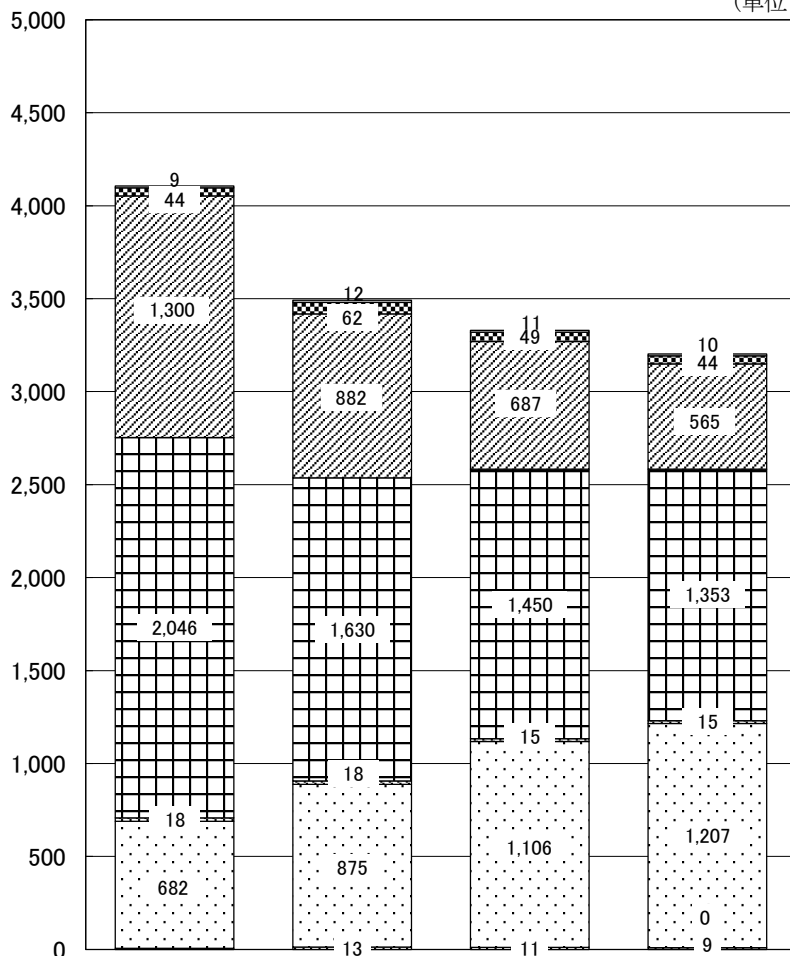
(単位:ha)

年度	区分	鳥獣保護区		休猟区		特定猟具使用禁止区域	
		箇所	面積	箇所	面積	箇所	面積
平成17年度		53	70,109	6	11,281	139	48,522
平成22年度		51	67,772	—	—	149	51,351
平成27年度		49	64,550	—	—	149	51,000
令和2年度		49	63,254	—	—	150	51,492
令和6年度		49	61,125	—	—	151	51,818

[資料]自然環境課

(4) 狩猟者登録状況

(単位:人)



年度	平成22年度	平成27年度	令和2年度	令和6年度
第二種銃猟(県外)	9	12	11	10
第二種銃猟(県内)	44	62	49	44
第一種銃猟(県外)	1,300	882	687	565
第一種銃猟(県内)	2,046	1,630	1,450	1,353
わな猟(県外)	18	18	15	15
わな猟(県内)	682	875	1,106	1,207
網猟(県外)	—	—	1	—
網猟(県内)	7	13	11	9

XI 林業普及指導

第1表 林家経営の改善

(1) 林家経営研究会

(単位:人)

事務所	名称	会員数
富岡	甘楽富岡林家経営研究会	23
計		23

〔資料〕林業振興課

(2) 指導林家

(単位:人)

事務所	林業経営	特用林産	計
利根沼田	1	-	1
吾妻	-	1	1
渋川	-	1	1
桐生	2	-	2
西部	1	-	1
藤岡	1	-	1
富岡	-	-	-
計	5	2	7

〔資料〕林業振興課

(3) 林業研究グループ

区分 事務所	林業研究 グループ総数		内 訳							
			林業経営、育林		青年の山、林研の 山、分収林		林業経営 しいたけ等の経営		なめこ、ひらたけ等 きのご栽培	
	グループ数	人数(人)	グループ数	人数(人)	グループ数	人数(人)	グループ数	人数(人)	グループ数	人数(人)
利根沼田	1	4	-	-	-	-	-	-	1	4
吾妻	1	9	-	-	-	-	1	9	-	-
渋川	4	63	3	57	-	-	1	6	-	-
桐生	5	46	4	33	-	-	1	13	-	-
西部	4	44	1	8	1	13	2	23	-	-
藤岡	5	62	5	62	-	-	-	-	-	-
富岡	-	-	-	-	-	-	-	-	-	-
計	20	228	13	160	1	13	5	51	1	4

〔資料〕林業振興課

(4) 林業後継者の推移

(単位:人)

年 度	山林経営	しいたけ	なめこ	まいたけ	その他	計
昭和60年度	496	655	80	-	60	1,291
昭和62年度	313	566	72	-	53	1,004
平成元年度	254	469	44	-	47	814
平成3年度	155	286	29	-	38	508
平成5年度	98	220	19	-	32	369
平成7年度	72	128	5	-	22	227
平成9年度	55	94	3	9	10	171
平成11年度	36	54	6	7	10	113
平成13年度	23	36	6	9	9	83
平成15年度	26	28	7	8	8	77
平成17年度	20	24	8	8	8	68
平成19年度	8	28	8	7	17	68
平成21年度	6	30	6	5	21	68
平成23年度	4	27	7	4	24	66
平成25年度	3	21	5	3	21	53
平成27年度	2	14	2	3	20	41
平成29年度	2	13	2	4	13	34
令和元年度	1	13	2	4	14	34
令和3年度	1	9	1	2	9	22

(注)本調査は隔年で開催していたが、令和3年度分をもって廃止 〔資料〕林業振興課

(5) 林業従事者数

(単位:人)

区分 事務所	年 齢 階 層						計
	20歳未満	20～29歳	30～39歳	40～49歳	50～59歳	60歳以上	
昭和62年度	4	40	109	253	656	427	1,489
平成3年度	4	32	76	154	486	555	1,307
平成8年度	1	33	63	129	272	595	1,093
平成13年度	7	78	94	95	196	498	968
平成18年度	1	49	90	71	148	245	604
平成23年度	3	77	121	134	137	251	723
平成24年度	3	74	128	142	108	263	718
平成25年度	2	69	132	150	101	248	702
平成26年度	1	72	136	154	106	252	721
平成27年度	-	82	141	158	100	244	725
平成28年度	3	85	135	163	100	228	714
平成29年度	1	73	132	180	95	231	712
平成30年度	3	71	130	172	97	215	688
令和元年度	1	70	119	172	107	201	670
令和2年度	2	73	117	163	119	193	667
令和3年度	2	68	117	154	128	195	664
令和4年度		66	102	170	143	190	671
令和5年度	4	68	105	172	150	182	681
令和6年度 (うち女性)	2 (-)	76 (3)	108 (1)	162 (1)	165 (5)	188 (6)	701 (16)
利根上流森林計画区							
利根沼田	1	14	25	49	46	76	211
吾妻森林計画区							
吾妻		12	20	30	23	35	120
利根下流森林計画区							
渋川		10	18	19	19	17	83
桐生		9	14	28	23	18	92
西毛森林計画区							
西部		9	11	15	21	13	69
藤岡		15	17	13	19	9	73
富岡	1	7	3	8	14	20	53

[資料] 林業振興課

(6) 青年林業士・林業作業士・高性能林業機械オペレーター

(単位:人)

事務所	青年林業士	林業技能 作業士	林業作業士	高性能 林業機械 オペレータ (～H13)	高性能林業 機械技術者 養成研修 修了者 (H14～)
利根沼田	2	14	64	7	23
吾妻	4	5	36	8	17
渋川	3	6	17	10	10
桐生	1	9	32	21	20
西部	5	6	34	15	20
藤岡	1	3	47	15	47
富岡	1	5	41	22	29
計	17	48	271	98	166

高性能林業機械技術者養成研修修了者には、高性能林業機械安全作業研修修了者を含む(R3～)

[資料] 林業振興課

第2表 林業機械の現況

(1) 導入状況

(単位:台)

区 分	刈払機	チェーンソー	集材装置	積込機	トラクター	小型運材車	ハーベスタ	プロセッサ	フォワーダ	タワーヤーダ	スキッド	スイングヤーダ	その他の 高性能林業機械
平成27年度	2,459	2,178	107	288	57	151	14	50	63	5	3	26	9
令和2年度	1,558	1,664	75	285	43	151	22	57	67	5	3	28	29
令和6年度	-	-	-	-	-	-	28	55	64	7	1	28	58
利根沼田	-	-	-	-	-	-	4	10	12	-	-	3	23
吾妻	-	-	-	-	-	-	4	16	7	1	1	6	14
渋川	-	-	-	-	-	-	4	7	8	1	-	2	9
桐生	-	-	-	-	-	-	6	8	7	1	-	3	4
西部	-	-	-	-	-	-	4	2	12	-	-	2	2
藤岡	-	-	-	-	-	-	4	8	12	2	-	8	4
富岡	-	-	-	-	-	-	2	4	6	2	-	4	2
林業試験場	-	-	-	-	-	-	-	-	-	-	-	-	-

刈払機、チェーンソー、集材装置、積込機、トラクター、小型運材車については、令和3年度から調査対象外
その他の高性能林業機械は、フェラーバンチャ、グラップルバケット、その他の合計値

[資料] 林業振興課

(2) 所有区分

(単位:台)

区 分	刈払機	チェーンソー	集材装置	積込機	トラクター	小型運材車	ハーベスタ	プロセッサ	フォワーダ	タワーヤーダ	スキッド	スイングヤーダ	その他の 高性能林業機械
公有林							2	1	2	2	-	1	-
会社							15	33	29	2	1	16	42
森林組合							8	12	25	3	-	8	7
他組合							3	7	3	-	-	3	6
個人							-	2	5	-	-	-	3
研究機関							-	-	-	-	-	-	-
その他							-	-	-	-	-	-	-
計	-	-	-	-	-	-	28	55	64	7	1	28	58

刈払機、チェーンソー、集材装置、積込機、トラクター、小型運材車については、令和3年度から調査対象外
その他の高性能林業機械は、フェラーバンチャ、グラップルバケット、その他の合計値

[資料] 林業振興課

XII 県営林

第1表 林野面積・蓄積

(単位 面積:ha 蓄積:m³)

	面 積							蓄 積		
	総 数	針葉樹	比率	広葉樹	比率	その他	比率	総 数	針葉樹	広葉樹
県有林 (事務所別)										
平成27年度	3,959.58	1,961.65	49%	1,777.14	45%	220.79	6%	813,351	581,251	232,100
令和2年度	4,336.40	2,163.86	50%	2,163.62	50%	8.92	0%	1,265,345	918,979	346,366
令和6年度	4,336.61	2,164.12	50%	2,163.57	50%	8.92	0%	1,274,242	927,072	347,170
洪 川	448.84	259.71	58%	188.35	42%	0.78	0%	130,383	99,520	30,863
東 部	219.80	129.43	59%	90.37	41%	-	0%	67,818	53,311	14,507
伊 香 保	443.68	229.27	52%	214.23	48%	0.18	0%	120,314	85,048	35,266
榛 名	649.94	182.36	28%	465.91	72%	1.67	0%	147,315	72,564	74,751
烏 湊	513.47	125.70	25%	387.26	75%	0.51	0%	110,671	50,952	59,719
日 野	672.72	334.62	50%	337.21	50%	0.89	0%	213,963	158,664	55,299
万 場	20.07	5.59	28%	14.48	72%	-	0%	6,563	4,148	2,415
大 桁	432.18	325.24	75%	103.84	24%	3.10	1%	205,641	188,857	16,784
岩 島	76.60	74.99	98%	1.31	2%	0.30	0%	28,921	28,820	101
長 野 原	292.23	180.42	62%	110.63	38%	1.18	0%	74,741	58,282	16,459
北 軽 井 沢	329.45	149.64	46%	179.50	54%	0.31	0%	81,986	52,389	29,597
川 場	118.63	113.20	95%	5.43	5%	-	0%	49,093	48,267	826
東	119.00	53.95	45%	65.05	55%	-	0%	36,833	26,250	10,583
県行造林 (事務所別)										
平成27年度	(1) 14.88	14.69	99%	-	0%	0.19	1%	6,565		
令和2年度	(0) -	-		-		-		-		-
令和6年度	(0) -	-		-		-		-		-
県営林合計	4,336.61	2,164.12	50%	2,163.57	50%	8.92	0%	1,274,242	927,072	347,170

(令和7年3月31日現在)

[資料] 林政課

(注) ()書きは箇所数

第2表 県有林造林面積

(単位:ha)

経営区名	総数	再造林	拡大造林
平成27年度	0.61	0.61	-
令和2年度	-	-	-
令和6年度	-	-	-
榛名	-	-	-
烏巣	-	-	-
洪川	-	-	-
東部	-	-	-
伊香保	-	-	-
日野	-	-	-
万場	-	-	-
大桁	-	-	-
岩島	-	-	-
長野原	-	-	-
北軽井沢	-	-	-
川場	-	-	-
東	-	-	-

[資料] 林政課

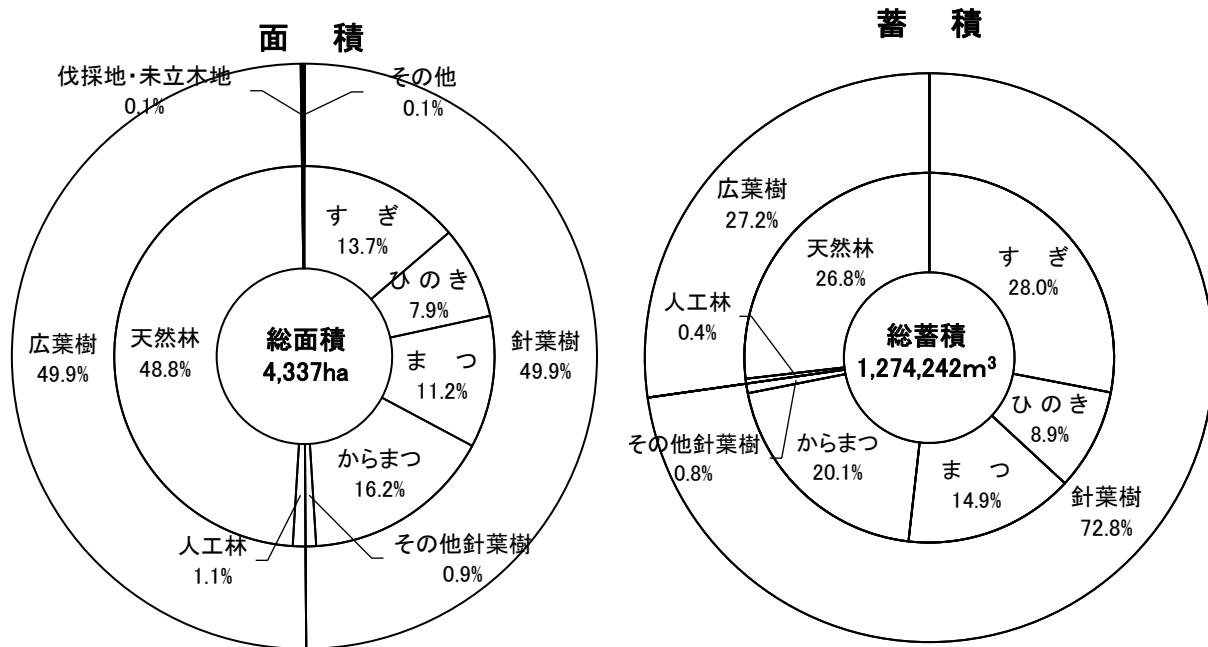
第3表 県有林立木処分及び素材生産量

(単位:m³)

経営区名	総数	立木	素材
平成27年度	2,048	17	2,031
令和2年度	1,654	-	1,654
令和6年度	1,577	-	1,577
榛名	329	-	329
烏巣	-	-	-
洪川	115	-	115
東部	-	-	-
伊香保	-	-	-
日野	158	-	158
万場	-	-	-
大桁	189	-	189
岩島	-	-	-
長野原	535	-	535
北軽井沢	-	-	-
川場	251	-	251
東	-	-	-

[資料] 林政課

第4表 県有林樹種別構成



XIII ぐんま緑の県民税

第1表 ぐんま緑の県民税の財源

(単位 金額:千円)

区分		実績(R6年度)
財源	税収(ぐんま緑の県民基金税収相当額)	877,838
	寄附金	87,504
	運用益	288
	諸収入	-
	合計	965,630

第2表 ぐんま緑の県民税事業内容

(単位 金額:千円)

区分	事業内容	実績値 (R6年度)	実績 (R6年度)	担当課
水源地域等の森林整備			495,796	林政課
条件不利地 森林整備	地理的、地形的な条件により林業経営が成り立たず放置されている条件不利な森林の間伐等を実施	区域調査委託	711ha	
		実施調査委託	260ha	
		森林整備	352ha	
水源林機能増進	簡易水道等の上流部の森林で水源涵養機能等の低下が懸念される森林を整備し、水源涵養機能を増進	区域調査委託	180ha	
		実施調査委託	38ha	
		森林整備	150ha	
松くい虫等被害地の再生	松くい虫等被害木が放置され、笹竹が繁茂した森林をコナラやスギなどの森林に再生	区域調査委託	0ha	
		実施調査委託	0ha	
		森林整備	19ha	
事務費	旅費、備品、消耗品費、積算システム保守管理、パソコン・デジタル複合機賃借料	-	2,814	
ボランティア活動・森林環境教育の推進			20,584	
森林ボランティア活動の推進	森林ボランティア支援センターを運営し、ボランティア情報の収集・発信、安全指導や森林整備作業器具の貸出、ボランティア体験会などを実施	ボランティア体験会の開催	4回 37人	
		森林整備器具の貸出	41回	
		安全講習会	4回	
森林環境教育の推進	森林環境教育を推進するため、専門知識を有した指導者を育成	緑のインタープリターフォローアップ研修の開催	2回 53人	
		森林環境教育コーディネーター派遣	22回 登録8人	
市町村提案型事業	地域の実情に合わせ市町村やボランティア団体等が取り組む事業を支援	別表	263,354	
制度運営			8,749	
普及啓発	ぐんま緑の県民税への理解を深めるため、税のしくみ、森林の役割や大切さの普及啓発活動を実施	ポスター・リーフレット作成、寄附感謝状作成、森と木のまつり補助	-	6,480
第三者機関	ぐんま緑の県民税評価検証委員会の運営	ぐんま緑の県民税評価検証委員会開催	-	-
調査研究	下層植生の早期回復を図るための間伐率等の調査・研究	安定的に高い間伐効果を期待できる方法を検討	4林分 13プロット	2,270
合計			788,483	

(注) 1. 令和5年度からの繰越を含み、令和7年度への繰越は含まない。

2. 端数処理の関係で計が一致しない。

[資料] 林政課

第3表 市町村提案型事業の実績

(単位 金額:千円)

区 分	実績(R6年度)			事業量
	市町村数	事業数	補助金額 (千円)	
荒廃した里山・ 平地林の整備	25	340	174,474	森林:19ha、竹林:15ha、管理:362ha
貴重な自然環境 の保護・保全	8	16	2,907	植物:21種、動物:12種
森林環境教育・ 普及啓発	23	48	23,460	11,611人
森林の公有林化	0	0	0	
独自提案事業	12	17	62,513	森林:1ha、竹林:1ha
合 計	35	421	263,354	

(注) 令和7年度への繰越は含まない。

[資料] 林政課

第4表 市町村提案型事業の市町村別実績

(単位 金額:千円)

番号	市町村名	令和5年度繰越				令和6年度採択		令和6年度実施状況						令和6年度内完了	
		繰越		実績		事業数	補助金額	実績(完了)		繰越		中止(廃止)		事業数	補助金額
		事業数	補助金額	事業数	補助金額			事業数	補助金額	事業数	補助金額	事業数	補助金額		
1	前橋市					14	19,418	13	18,171			1	115	13	18,171
2	高崎市					39	27,713	36	19,217			3	8,208	36	19,217
3	桐生市					10	7,311	9	6,360			1	550	9	6,360
4	伊勢崎市					4	12,240	4	12,139				0	4	12,139
5	太田市					3	29,925	3	26,046				0	3	26,046
6	沼田市					26	28,317	25	28,201			1	8	25	28,201
7	館林市					7	7,968	7	7,100				0	7	7,100
8	渋川市					10	4,514	7	2,774			3	714	7	2,774
9	藤岡市					30	3,467	29	2,851			1	522	29	2,851
10	富岡市					20	8,780	15	6,831			5	808	15	6,831
11	安中市					12	1,148	7	611			5	119	7	611
12	みどり市					7	4,650	7	2,788				0	7	2,788
13	榛東村					3	685	3	645				0	3	645
14	吉岡町					3	634	3	634				0	3	634
15	上野村					4	791	4	621				0	4	621
16	神流町					15	1,010	13	520			2	465	13	520
17	下仁田町					27	3,873	22	2,977			5	318	22	2,977
18	南牧村					8	1,044	8	894				0	8	894
19	甘楽町					9	1,768	9	1,447				0	9	1,447
20	中之条町					14	833	13	815			1	18	13	815
21	長野原町					2	368	2	365				0	2	365
22	嬭恋村					7	2,012	3	1,472			4	460	3	1,472
23	草津町					1	300	1	300				0	1	300
24	高山村					26	53,175	26	53,175				0	26	53,175
25	東吾妻町					32	14,884	28	14,679			4	158	28	14,679
26	片品村					14	9,205	10	6,475	3	2,679	1	44	10	6,475
27	川場村					41	10,692	41	10,648				0	41	10,648
28	昭和村					24	19,423	24	18,951				0	24	18,951
29	みなかみ町					41	23,682	33	8,089	2	9,430	6	1,241	33	8,089
30	玉村町					1	300	1	300				0	1	300
31	板倉町					3	2,034	2	376			1	300	2	376
32	明和町					3	710	2	581			1	25	2	581
33	千代田町					2	1,692	2	1,028				0	2	1,028
34	大泉町					4	3,966	4	3,802				0	4	3,802
35	邑楽町					5	1,605	5	1,471				0	5	1,471
県計						471	310,137	421	263,354	5	12,109	45	14,073	421	263,354

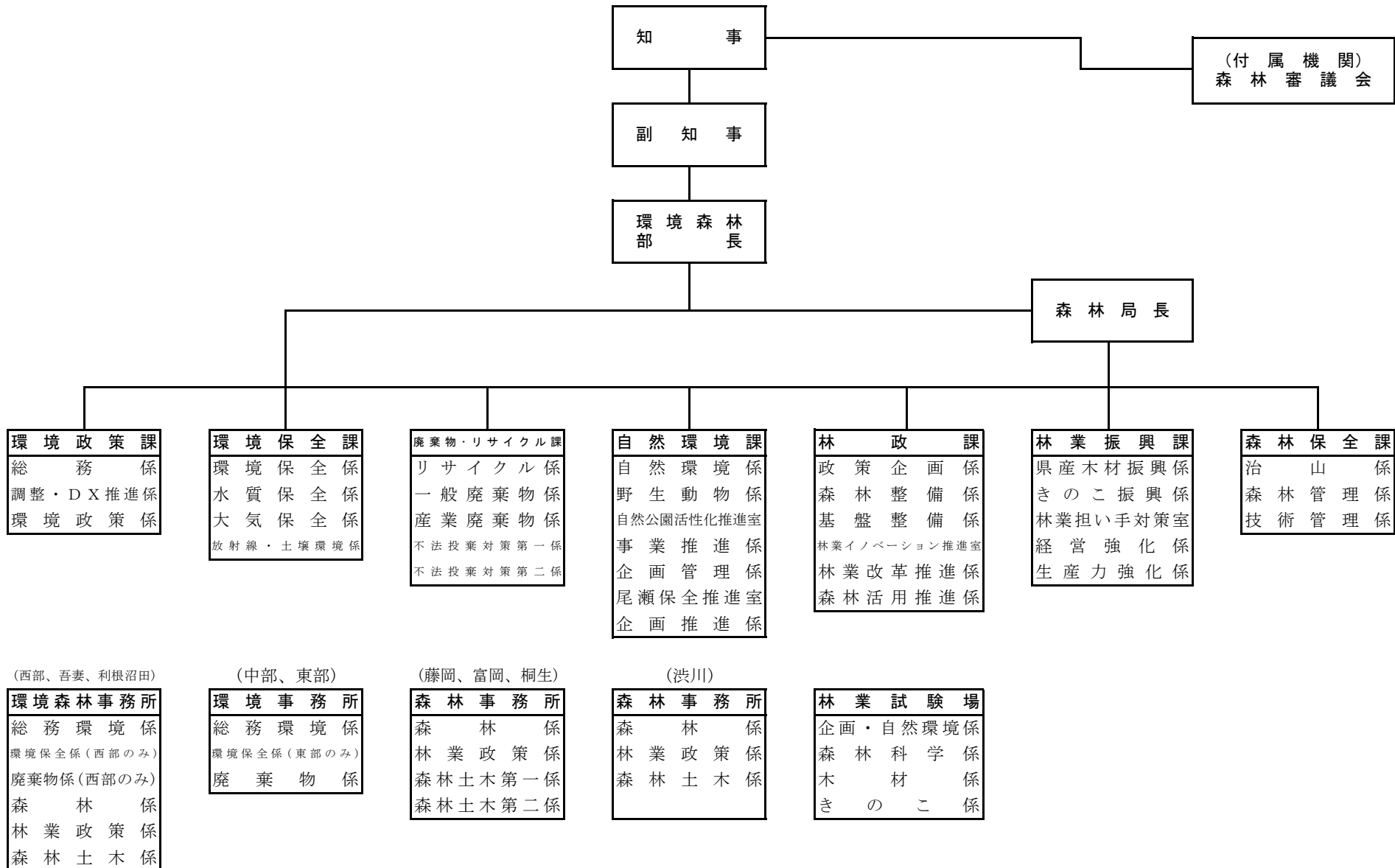
〔資料〕林政課

XIV その他

第1表 群馬県環境森林部行政機構

(1) 機構図

令和7年4月1日



(2) 所属別職員数

所属別	所在地	電話番号	事務	技術	計
環境政策課	371-8570 前橋市大手町一丁目1-1	027-226-2811	14		14
環境保全課	371-8570 前橋市大手町一丁目1-1	027-226-2831	6	10	16
廃棄物・リサイクル課	371-8570 前橋市大手町一丁目1-1	027-226-2851	18	8	26
自然環境課	371-8570 前橋市大手町一丁目1-1	027-226-2871	18	8	26
林政課	371-8570 前橋市大手町一丁目1-1	027-226-3211	3	23	26
林業振興課	371-8570 前橋市大手町一丁目1-1	027-226-3231	4	15	19
森林保全課	371-8570 前橋市大手町一丁目1-1	027-226-3251	3	15	18
県庁計			66	79	145
渋川森林事務所	377-0027 渋川市金井395	0279-22-2763	3	13	16
西部環境森林事務所	370-0805 高崎市台町4-3	027-323-4021	5	20	25
藤岡森林事務所	375-0014 藤岡市下栗須124-5	0274-22-2253	3	16	19
富岡森林事務所	370-2454 富岡市田島343-1	0274-62-1535	3	16	19
吾妻環境森林事務所	377-0424 吾妻郡中之条町大字中之条町664	0279-75-4611	3	16	19
利根沼田環境森林事務所	378-0031 沼田市薄根町4412	0278-22-4481	5	14	19
桐生森林事務所	376-0011 桐生市相生町二丁目331	0277-52-7373	4	13	17
中部環境事務所	371-0051 前橋市上細井町2142-1	027-219-2020	3	6	9
東部環境事務所	373-0033 太田市西本町60-27	0276-31-2517	4	9	13
地域機関計			33	123	156
林業試験場	370-3503 北群馬郡榛東村大字新井2935	027-373-2300	2	12	14
合計			101	214	315

※職員数は、派遣を含む(令和7年4月1日現在)

第2表 群馬県森林審議会委員名簿

(令和7年4月1日現在)

氏名	役職	備考
新井 小枝子	群馬県立女子大学文学部教授	森林保全部会委員
伊奈 康治	林野庁関東森林管理局計画保全部長	森林保全部会委員
黒澤 八郎	上野村長	森林保全部会委員
進藤 幸子	(株)KOUWOOD代表取締役	森林保全部会委員
鈴木 元	群馬県森林組合連合会 代表理事専務	会長代行 森林保全部会長
鈴木 春美	マイタケ生産者 元JA全国女性組織協議会長	
須藤 昭男	みどり市長	
外丸 茂樹	中之条町長	
外山 京太郎	川場村長	
奈賀 由香子	群馬県環境アドバイザー連絡協議会	
永井 芳郎	ぐんま優良木材認証工場連絡協議会長	
萩原 香	(有)萩原構造計画事務所 群馬建築士会 女性委員会委員長	
長谷川 美由紀	群馬県農村生活アドバイザー協議会長	
平方 宏	群馬県木材組合連合会長	会長
宮寄 文恵	弁護士	森林保全部会長代行

50音順

任期(R6. 8. 2 ~ R8. 8. 1)

第3表 群馬県林業関係団体

(令和7年4月1日現在)

名 称	代表者名	所 在 地	電話番号
群馬県森林組合連合会	狩 野 浩 志	前橋市上大島町182-20	027-261-0615
(一社)群馬県木材組合連合会	平 方 宏	前橋市西善町524-1 (群馬県木材振興センター内)	027-266-8220
全国山村振興連盟群馬県支部	熊 川 栄	前橋市大手町1-1-1 群馬県庁地域政策課過疎・地域企画係	027-226-2371
群馬県治山林道協会	星 名 建 市	前橋市大渡町1-10-7 公社総合ビル 6F	027-280-6255
群馬県森林土木建設協会	山 藤 浩 一	前橋市大渡町1-10-7 公社総合ビル 6F	027-280-6256
群馬県造林協会	岩 井 均	前橋市上大島町182-20 (群馬県森林組合連合会内)	027-261-0615
群馬県林業改良普及協会	狩 野 浩 志	前橋市大渡町1-10-7 公社総合ビル 6F	027-280-6259
群馬県木炭協会	星 野 本 三	前橋市大渡町1-10-7 公社総合ビル 6F	027-280-6259
(公社)群馬県緑化推進委員会	星 名 建 市	前橋市大渡町1-10-7 公社総合ビル 6F	027-280-6257
群馬県林研グループ連絡協議会	小 森 谷 孝 志	前橋市大渡町1-10-7 公社総合ビル 6F	027-280-6259
(一社)群馬県猟友会	大 矢 力	前橋市大渡町1-10-7 公社総合ビル 7F	027-280-6226
群馬県山林種苗緑化協同組合	久 保 田 順 一 郎	高崎市貝沢町545-1	027-363-2847
群馬県素材生産流通協同組合	橋 爪 洋 介	藤岡市浄法寺530	0274-50-3311
群馬県木材青年協会	吉 田 貞 裕	前橋市西善町524-1 (群馬県木材振興センター内)	027-266-8220
群馬県水源林造林協議会	星 野 寛	吾妻郡中之条町大字中之条町1836 (吾妻森林組合内)	027-254-5177
(一社)前橋林業土木協会群馬支部	大 川 弘 志	前橋市岩神町4-25-7	027-231-8650
(一財)日本森林林業振興会 前橋支部	高 橋 東	前橋市岩神町4-17-3	027-231-2270
群馬県こけし協同組合	岡 本 有 司	北群馬郡榛東村長岡1591	0279-54-6766
(一社)群馬県造園緑化協会	須 永 宜 夫	前橋市朝日町3-12-20	027-243-5693
林業・木材製造業労働災害防止 協会 群馬県支部	小 井 土 義 治	前橋市西善町524-1 (群馬県木材振興センター内)	027-266-8220
(一財)群馬県森林・緑整備基金	小 山 兼 広	北群馬郡榛東村新井2935	027-386-5901
群馬県リサイクル緑化協会	高 橋 範 行	北群馬郡吉岡町小倉827-123	0279-54-1600
群馬県きのご振興協議会	大 澤 隆	前橋市亀里町1310 全農群馬県本部園芸販売課	027-220-2281
群馬県特用林産振興会	小 湊 優 子	前橋市上大島町182-20 (群馬県森林組合連合会内)	027-261-0615
日本樹木医会 群馬県支部	茂 木 清 美	多野郡神流町神ヶ原2-2(三澤事務局長)	080-5544-8347
群馬県ウッドクラフト作家協会	引 田 正 浩	多野郡上野村大字新羽1365-1	0274-59-2964

令和7年版

群馬県森林林業統計書

発行 群馬県環境森林部林政課
〒371-8570
前橋市大手町一丁目1番1号
TEL:027-226-3930
(ダイヤルイン)
