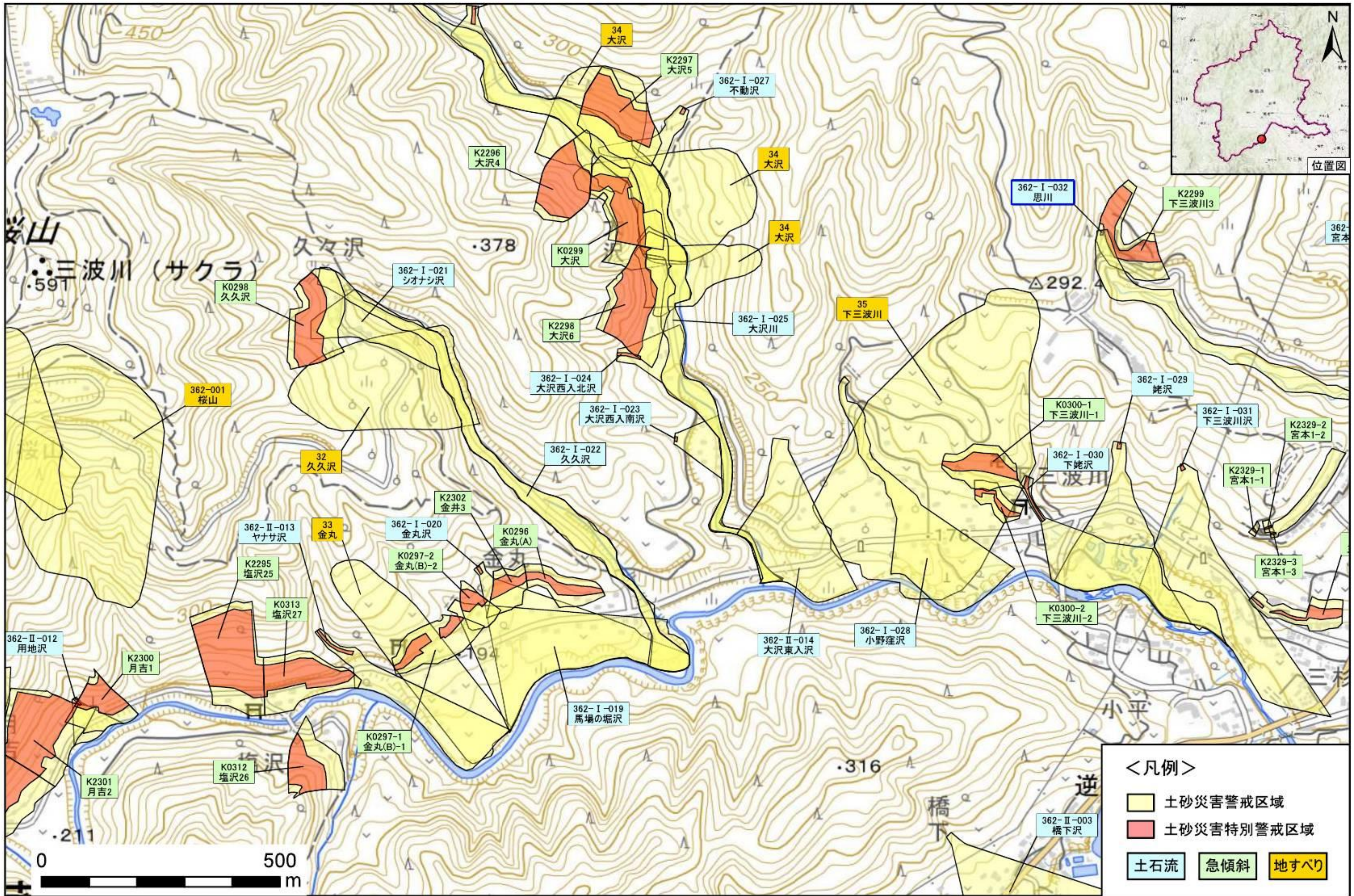


区域の見直し箇所を青枠で示す

藤岡市三波川(1)

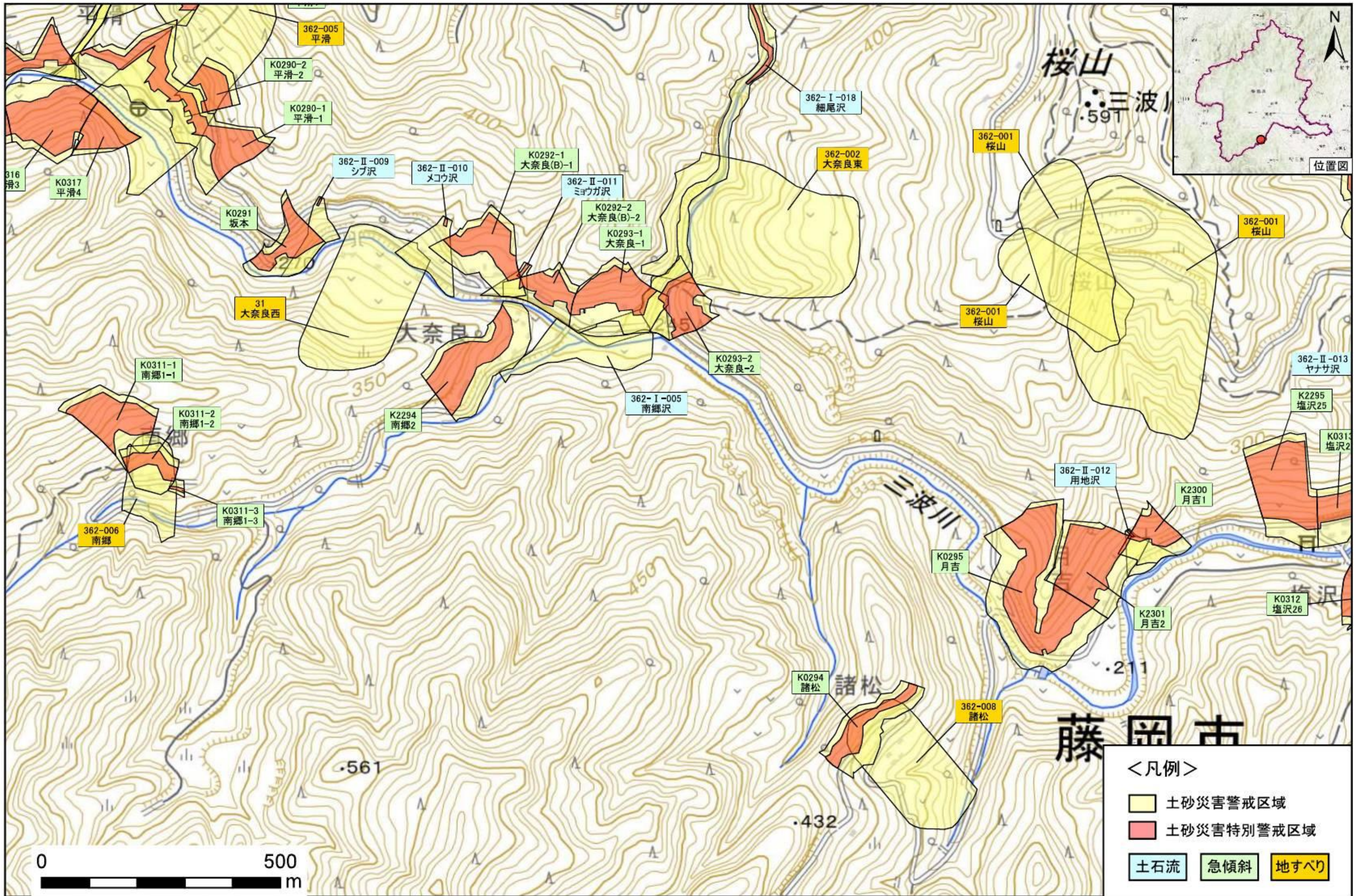
令和8年3月27日 群馬県告示第93号



区域の見直し箇所を青枠で示す

### 藤岡市三波川(2)

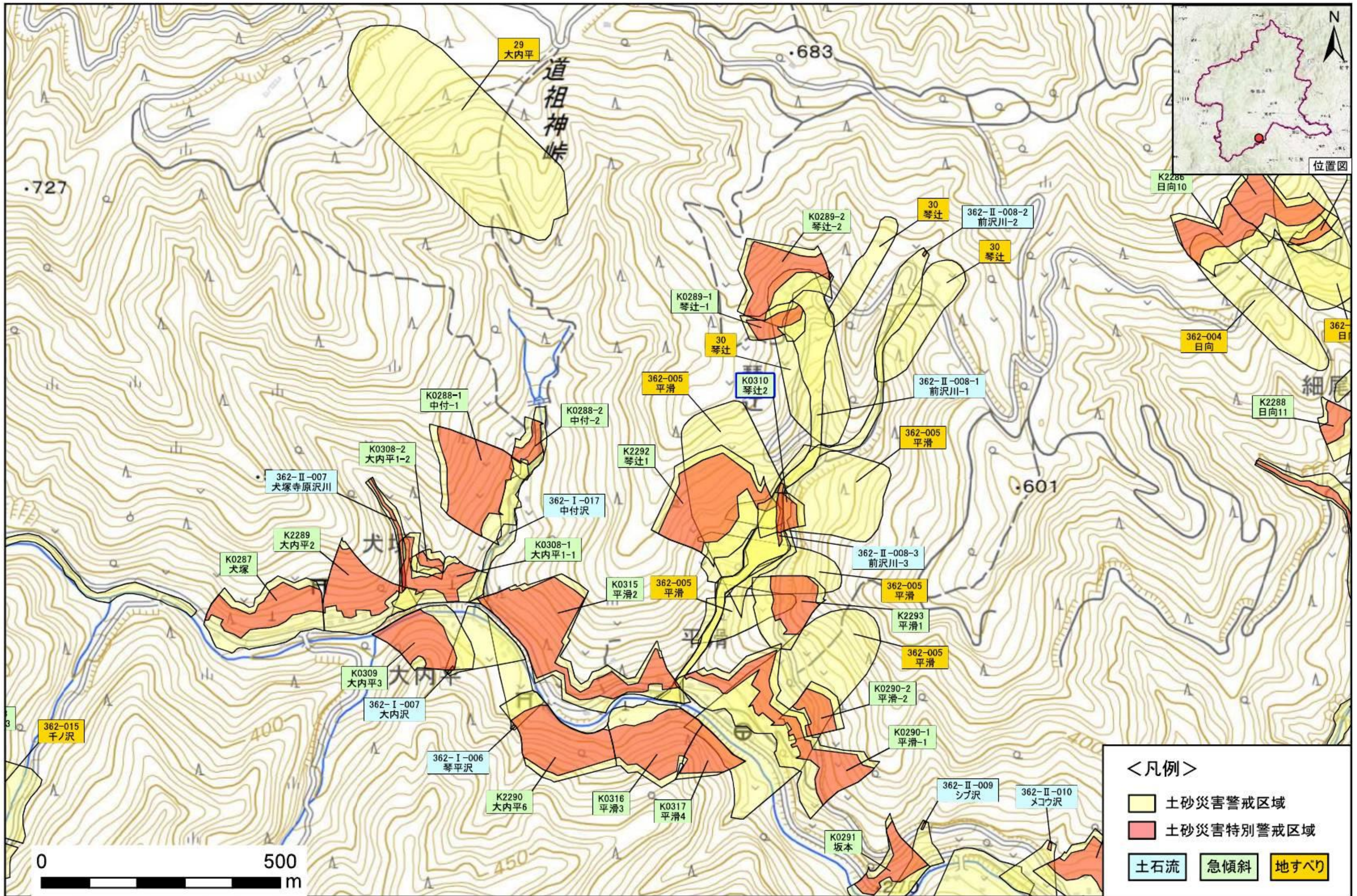
令和8年3月27日 群馬県告示第93号



区域の見直し箇所を青枠で示す

### 藤岡市三波川(3)

令和8年3月27日 群馬県告示第93号



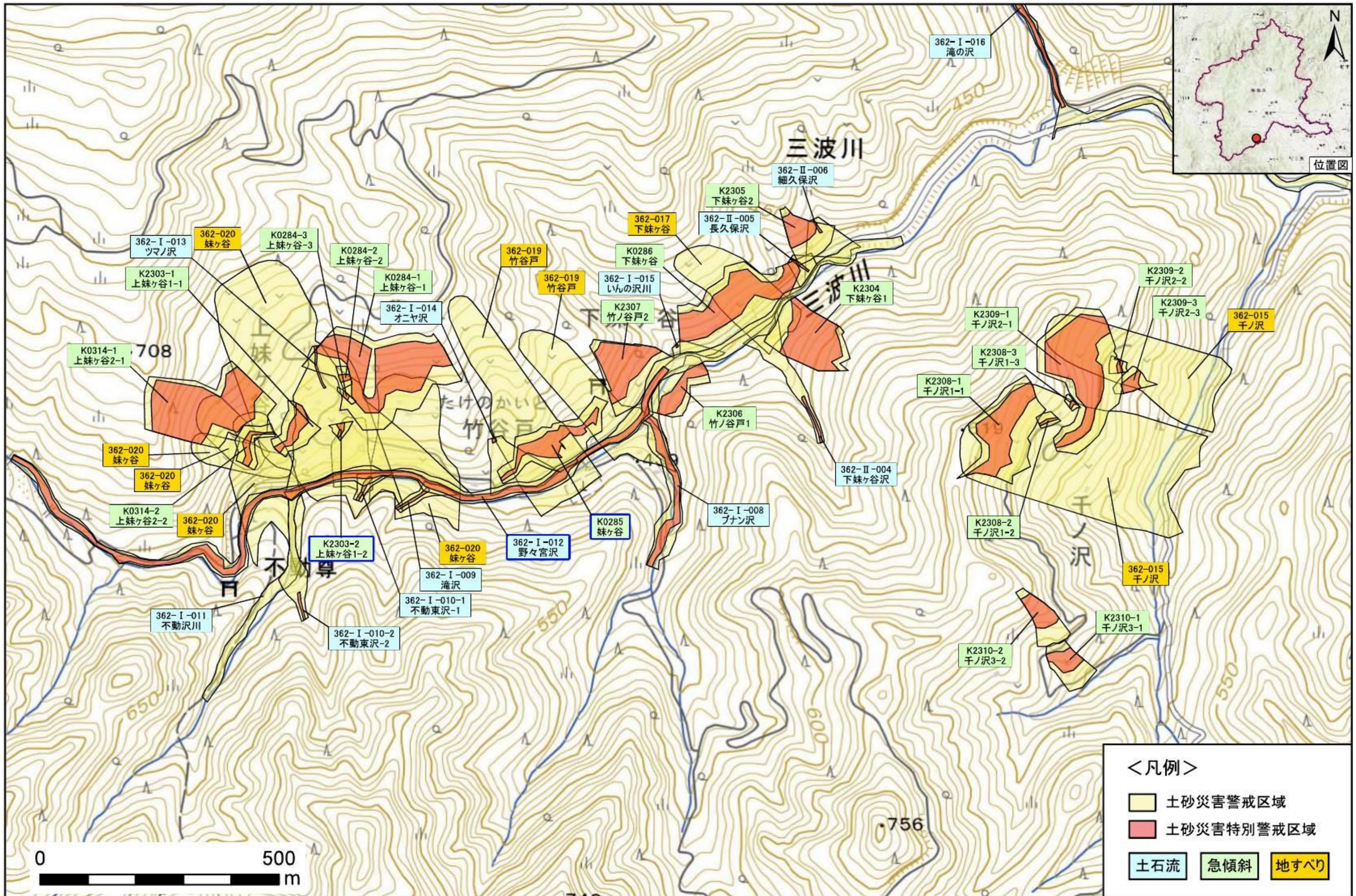
区域の見直し箇所を青枠で示す

藤岡市三波川(4)

令和8年3月27日 群馬県告示第93号

<凡例>

- 土砂災害警戒区域
- 土砂災害特別警戒区域
- 土石流
- 急傾斜
- 地すべり



区域の見直し箇所を青枠で示す

藤岡市三波川(5)

令和8年3月27日 群馬県告示第93号