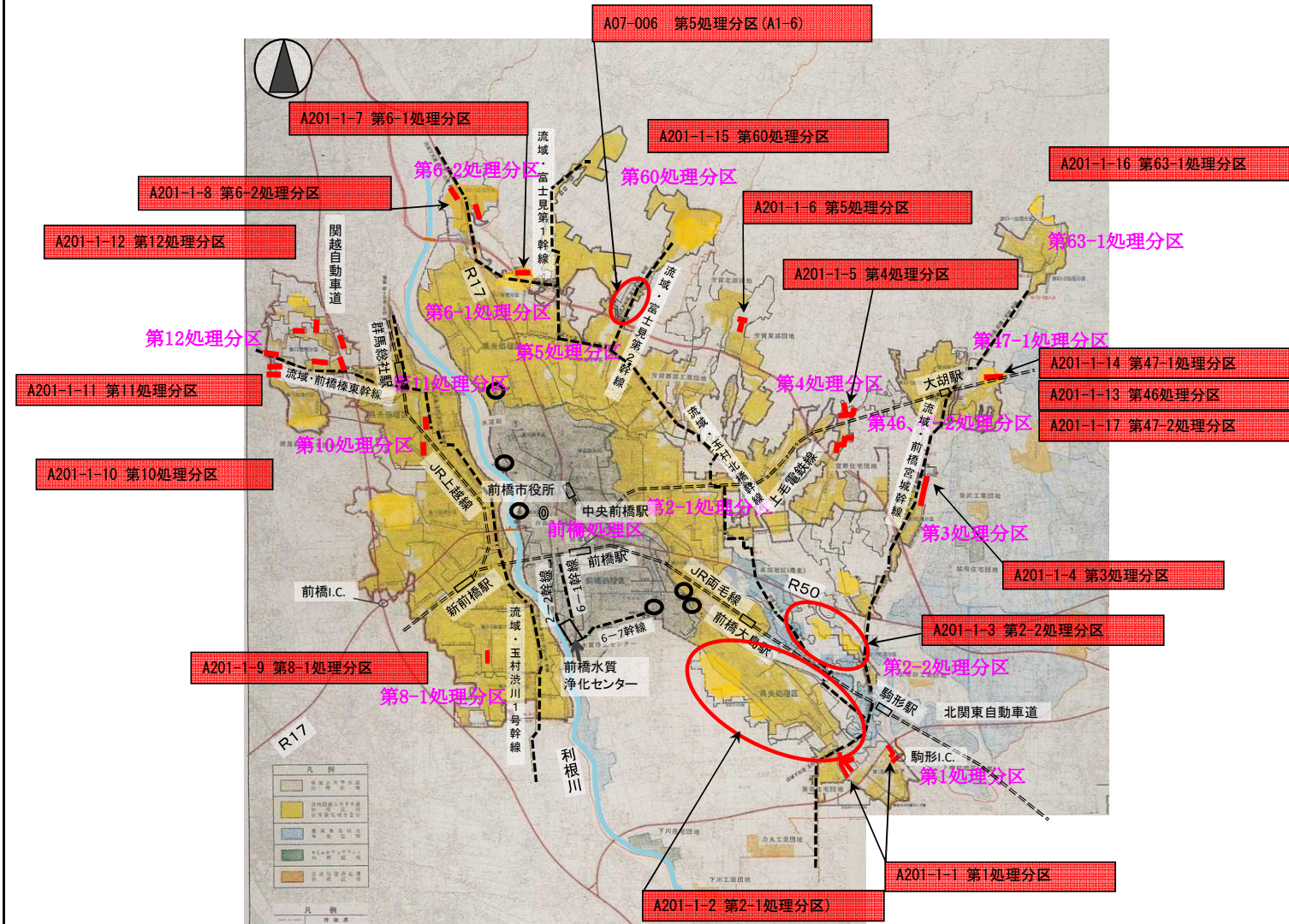
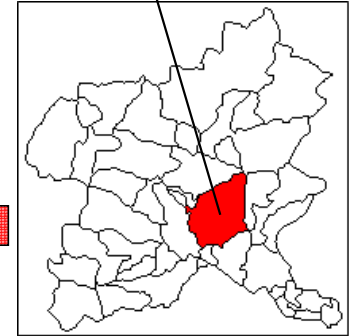


計画の名称	快適で活力ある暮らしを実現するための基盤整備	
計画の期間	R7～R11 (5年間)	交付団体 前橋市

前橋市 計画図

A201-1-1 ~ 1-17
(前橋市)



凡例(色分け)

	管渠(新設)
	処理場(新設)

凡例

	下水道法による事業計画区域
	既設幹線
	ポンプ場
	処理場

凡例

	河川
	公園
	商業地区
	住宅地区
	工業地区
	農林地区
	緑地
	その他

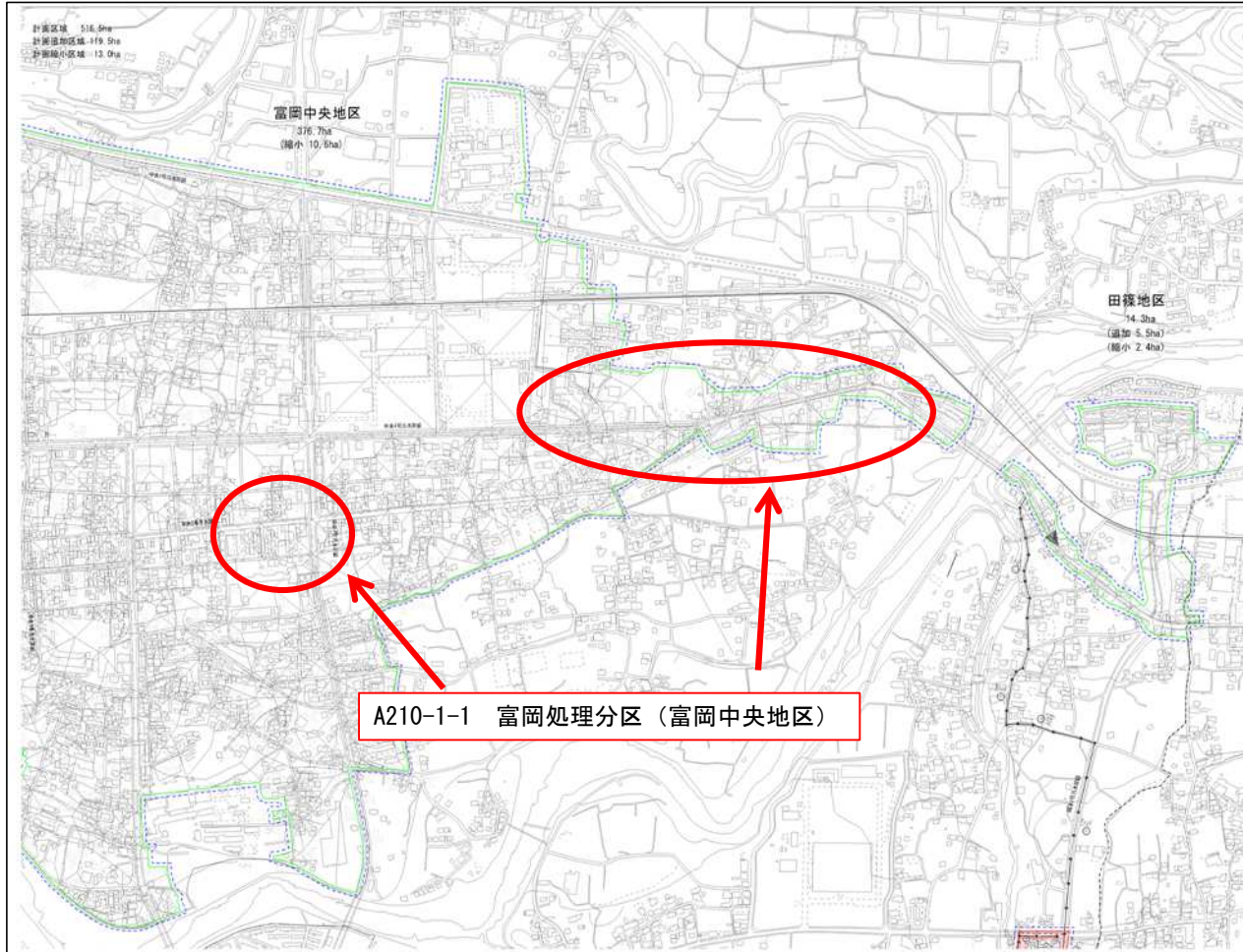
社会資本総合整備計画

計画の名称 快適で活力ある暮らしを実現するための基盤整備
 計画の期間 R 7～R 1 1 (5年間)



交付団体 富岡市

富岡市（県央処理区）計画図（1/3）

A210
 (富岡市)



凡例（色分け）

	A210-1-1
	下水道法による 事業計画区域

A210-1-1 富岡処理分区（富岡中央地区）

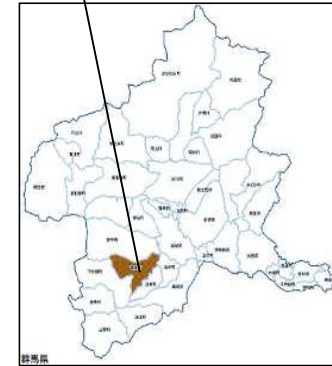
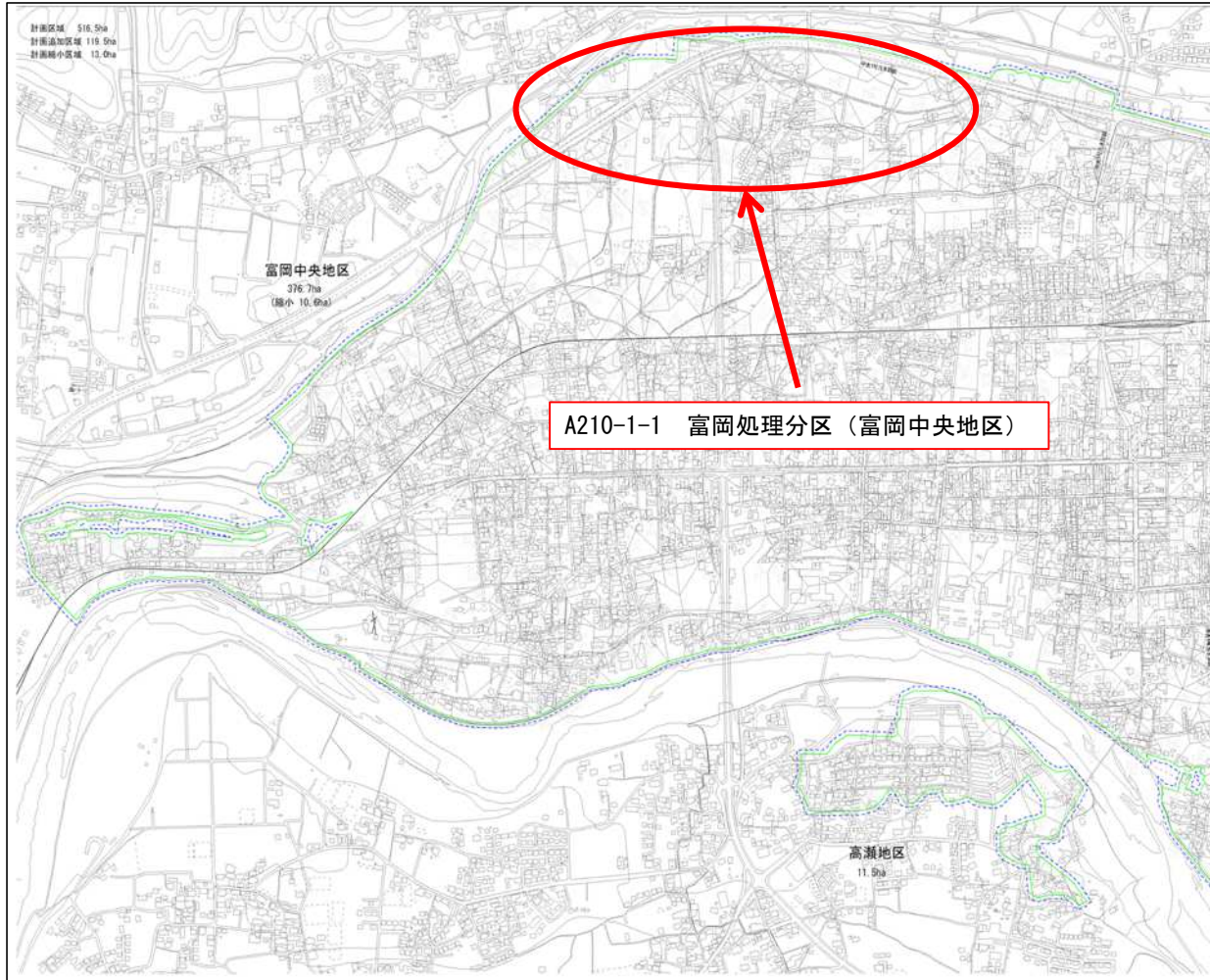
社会資本総合整備計画

計画の名称 快適で活力ある暮らしを実現するための基盤整備
 計画の期間 R 7～R 1 1 (5年間)



交付団体 富岡市

富岡市（県央処理区）計画図（2/3）

A210
 (富岡市)



凡例（色分け）

	A210-1-1
	下水道法による 事業計画区域

社会資本総合整備計画

計画の名称 快適で活力ある暮らしを実現するための基盤整備
計画の期間 R7～R11（5年間）



交付団体 富岡市

富岡市（県央処理区）計画図（3/3）

A210
（富岡市）



凡例（色分け）

	A210-1-2
	下水道法による 事業計画区域


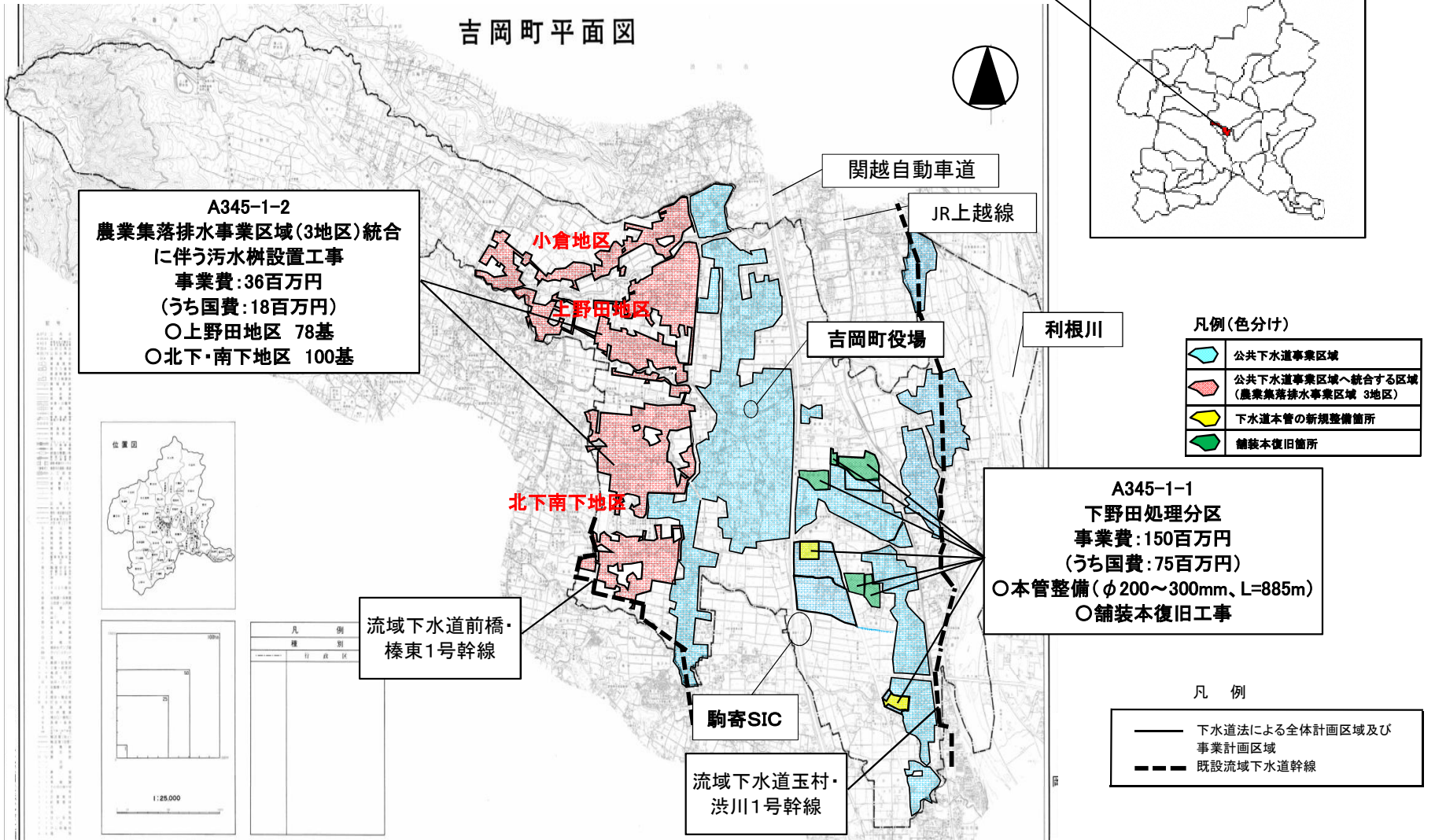
社会資本総合整備計画（社会資本整備総合交付金） 参考図面

計画の名称	快適で活力ある暮らしを実現するための基盤整備
計画の期間	令和7年度～令和8年度（2年間）

吉岡町 計画図

吉岡町

吉岡町平面図

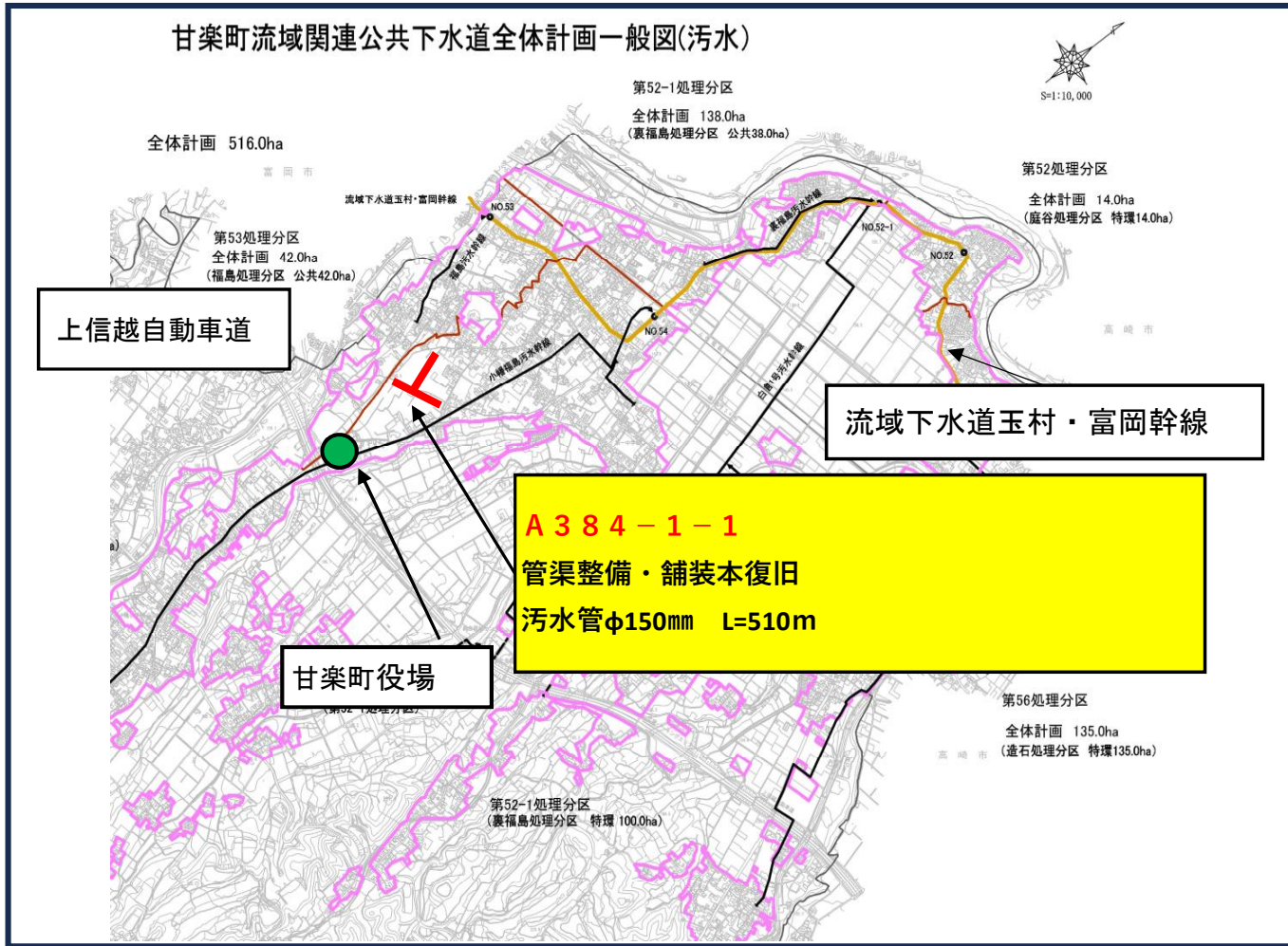


凡例	種別
行政区	

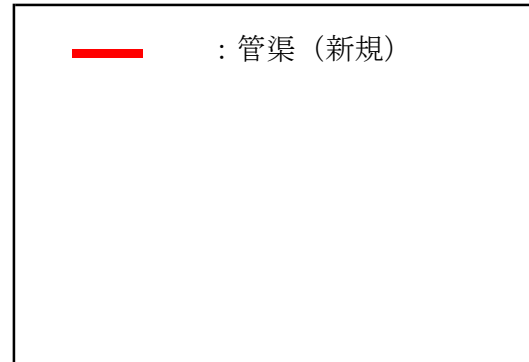
社会資本総合整備計画 参考図面

計画の名称	快適で活力ある暮らしを実現するための基盤整備		
計画の期間	R7～R11（5年間）	交付団体	群馬県甘楽町

甘楽町（県央処理区）計画図



凡例

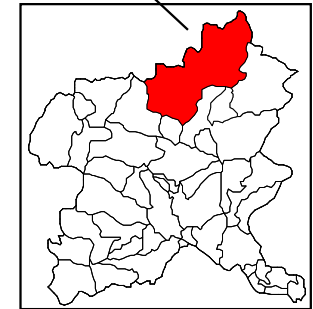
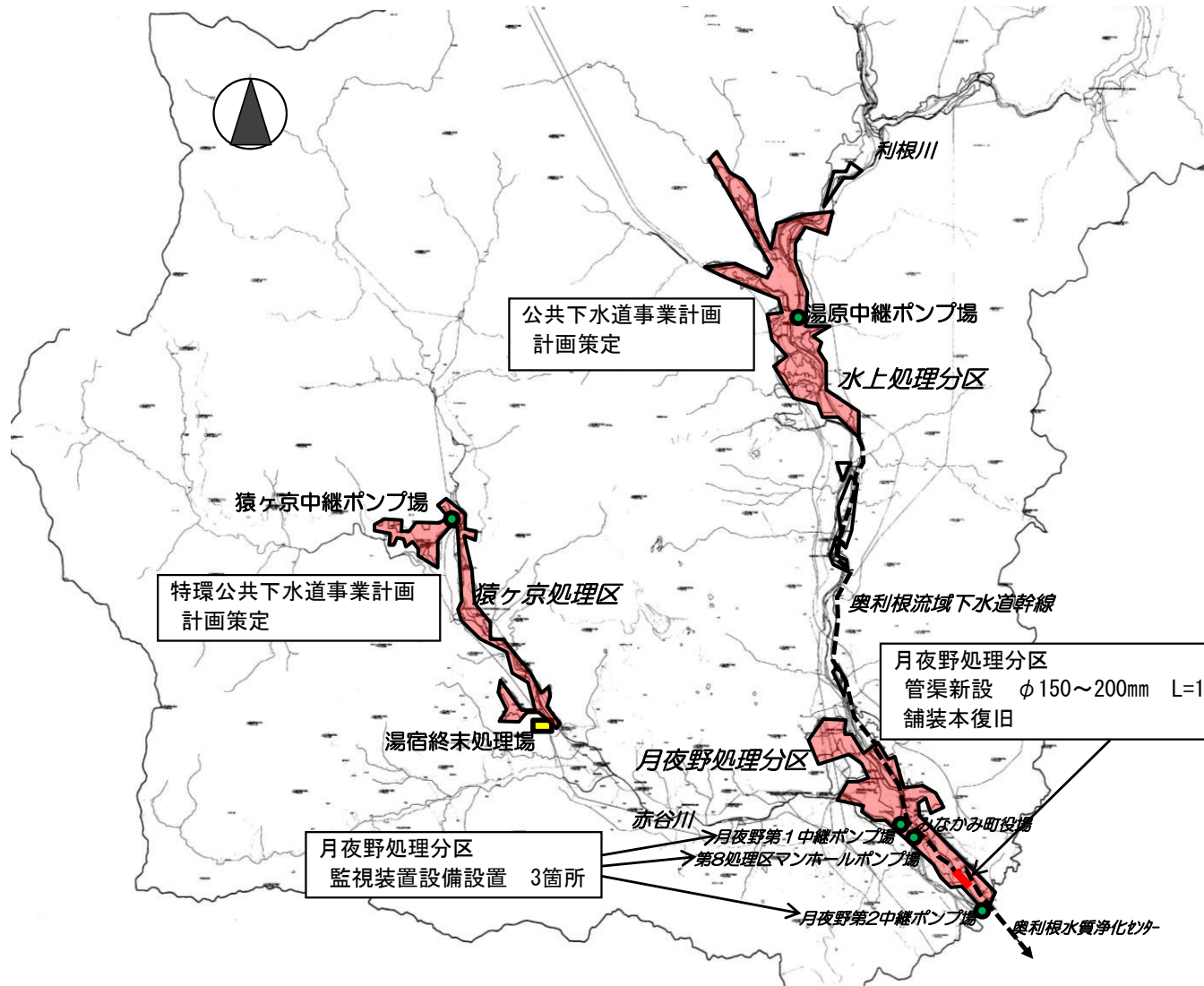


社会資本総合整備計画 参考図面

計画の名称	快適で活力ある暮らしを実現するための基盤整備	交付団体	群馬県みなかみ町
計画の期間	R7～R11（5年間）		

みなかみ町 計画図

(みなかみ町)



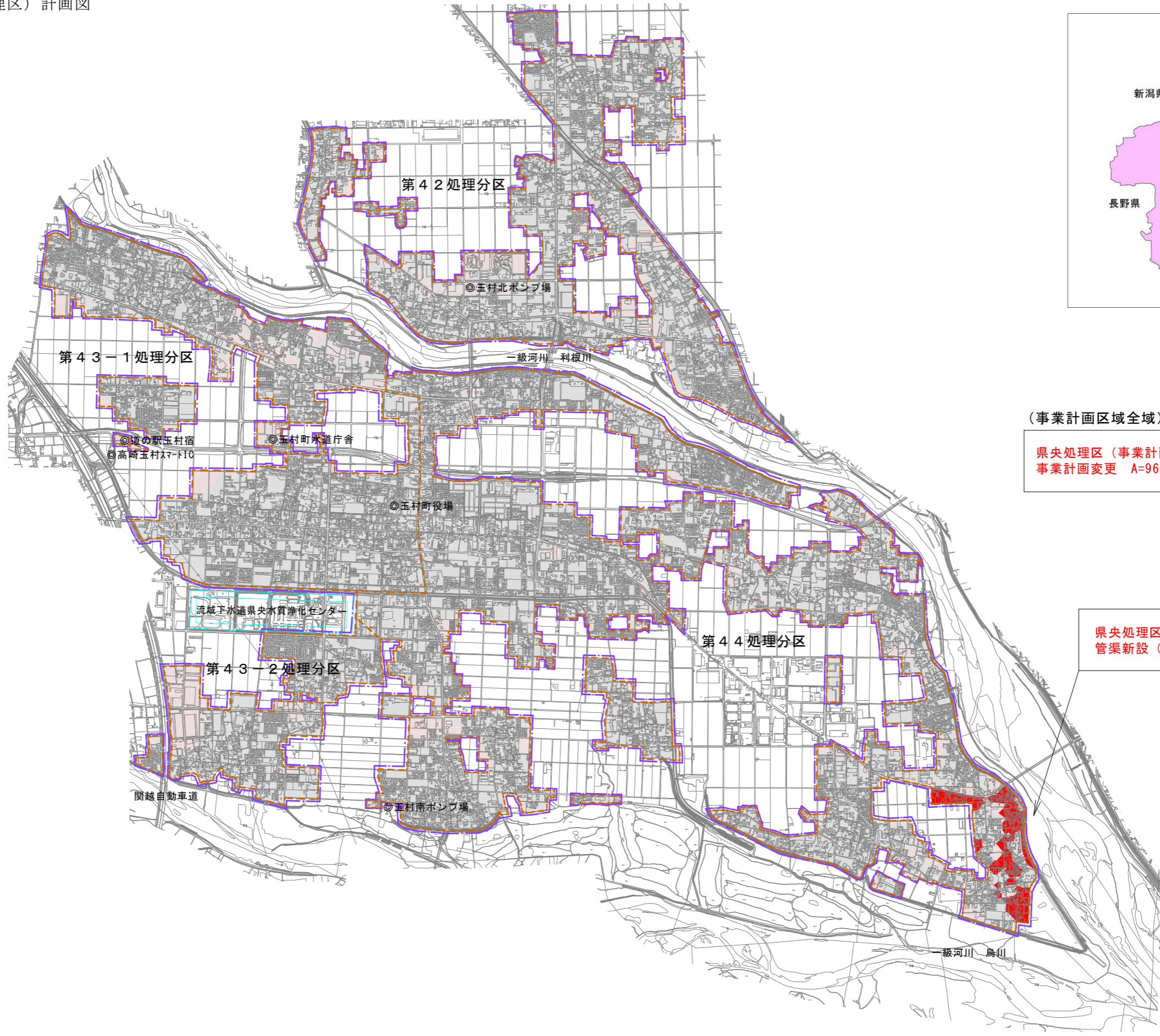
凡例

- 下水道法による事業計画区域
- 既設幹線
- ポンプ場
- 処理場
- 枝線整備計画区域
- 普及促進事業(C事業)の代表表示エリア

社会資本総合整備計画 図面

計画の名称	快適で活力ある暮らしを実現するための基盤整備	交付団体	群馬県玉村町
計画の期間	R7～R11（5年間）		

玉村町（県央処理区）計画図



(事業計画区域全域)
 県央処理区（事業計画変更）（A464-1-2）
 事業計画変更 A=966.4ha

県央処理区（管渠整備）（A464-1-1）
 管渠新設（φ200）開削工法 L=2,500m

凡例	
	管渠新設計画区域
	整備済区域
	未整備区域
	事業計画区域
	処理区境界
	処理場

東吾妻町
公共下水道変更事業計画

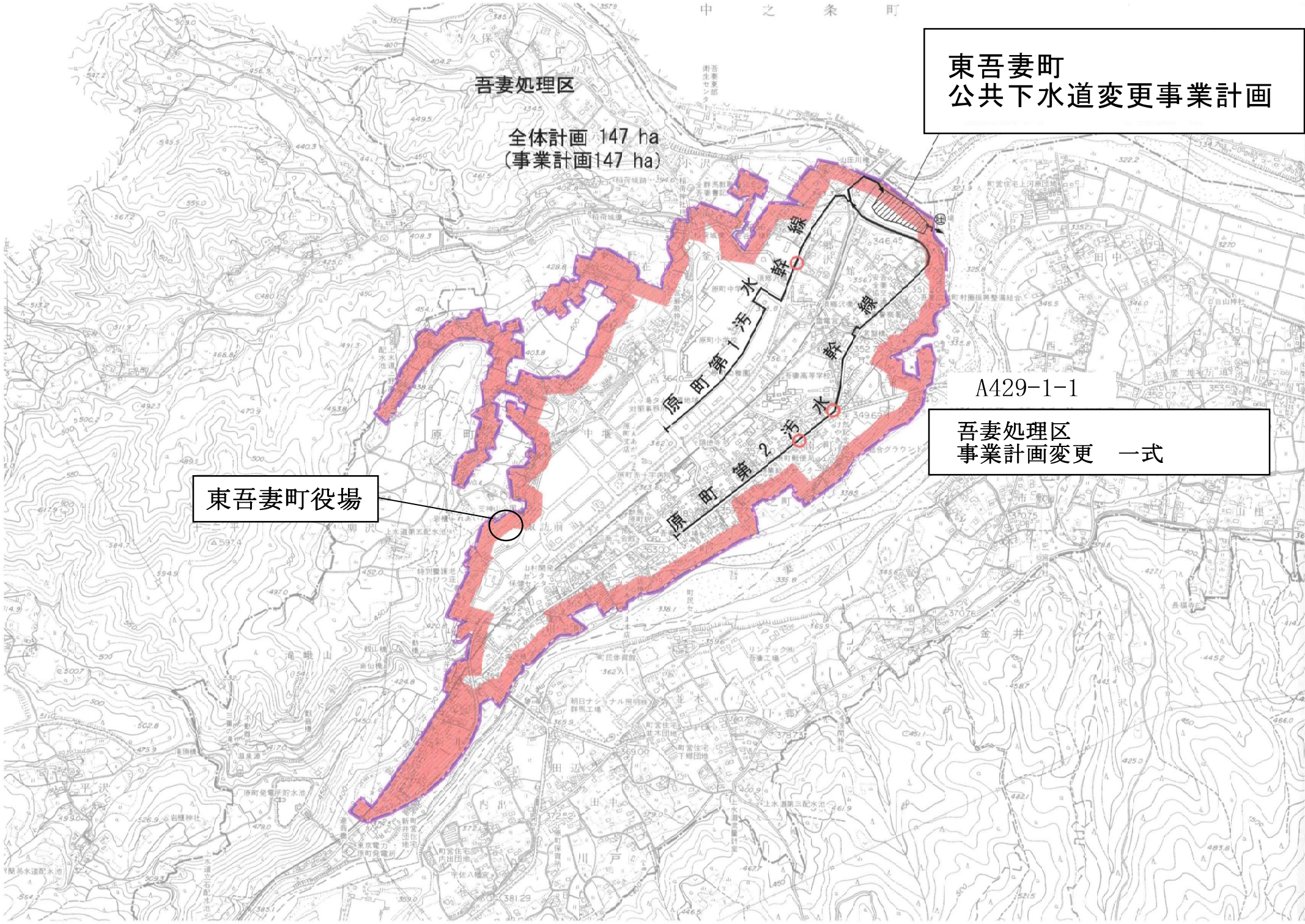
吾妻処理区

全体計画 147 ha
(事業計画147 ha)

A429-1-1

吾妻処理区
事業計画変更 一式

東吾妻町役場



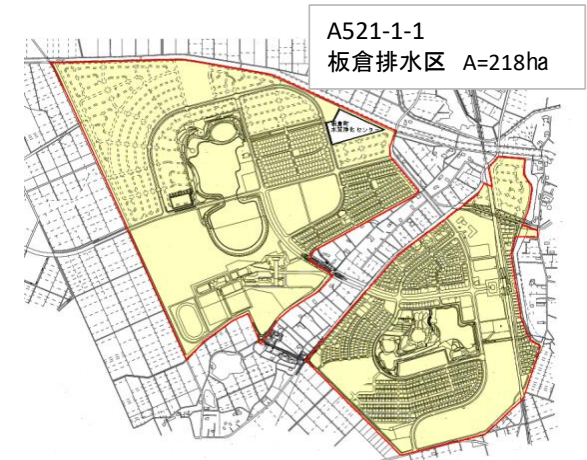
計画の名称 快適で活力ある暮らしを実現するための基盤整備

計画の期間 R8-R10

交付対象 板倉町



拡大図



凡例

■ : 事業計画及び全体計画変更対象区域

