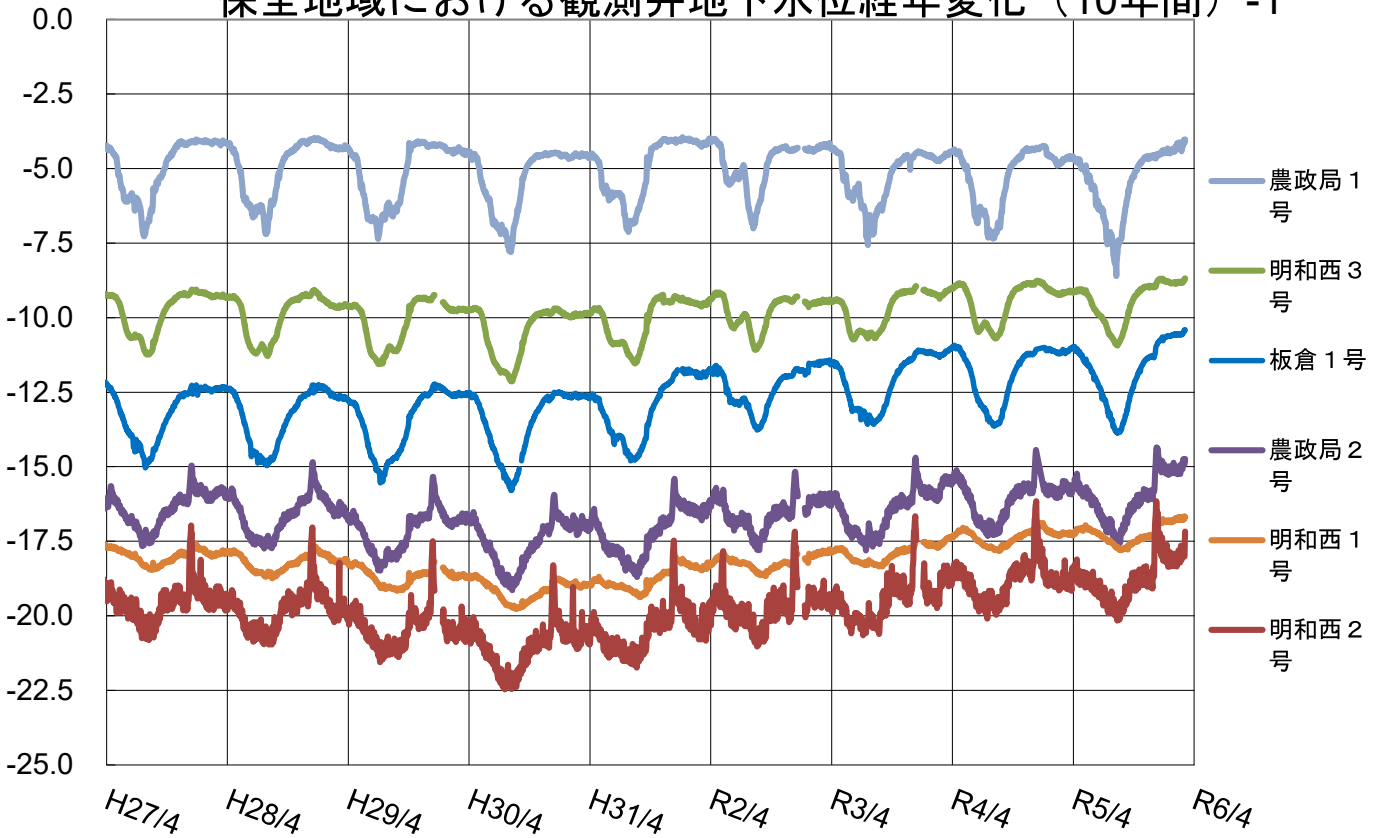


# 補足資料1-9

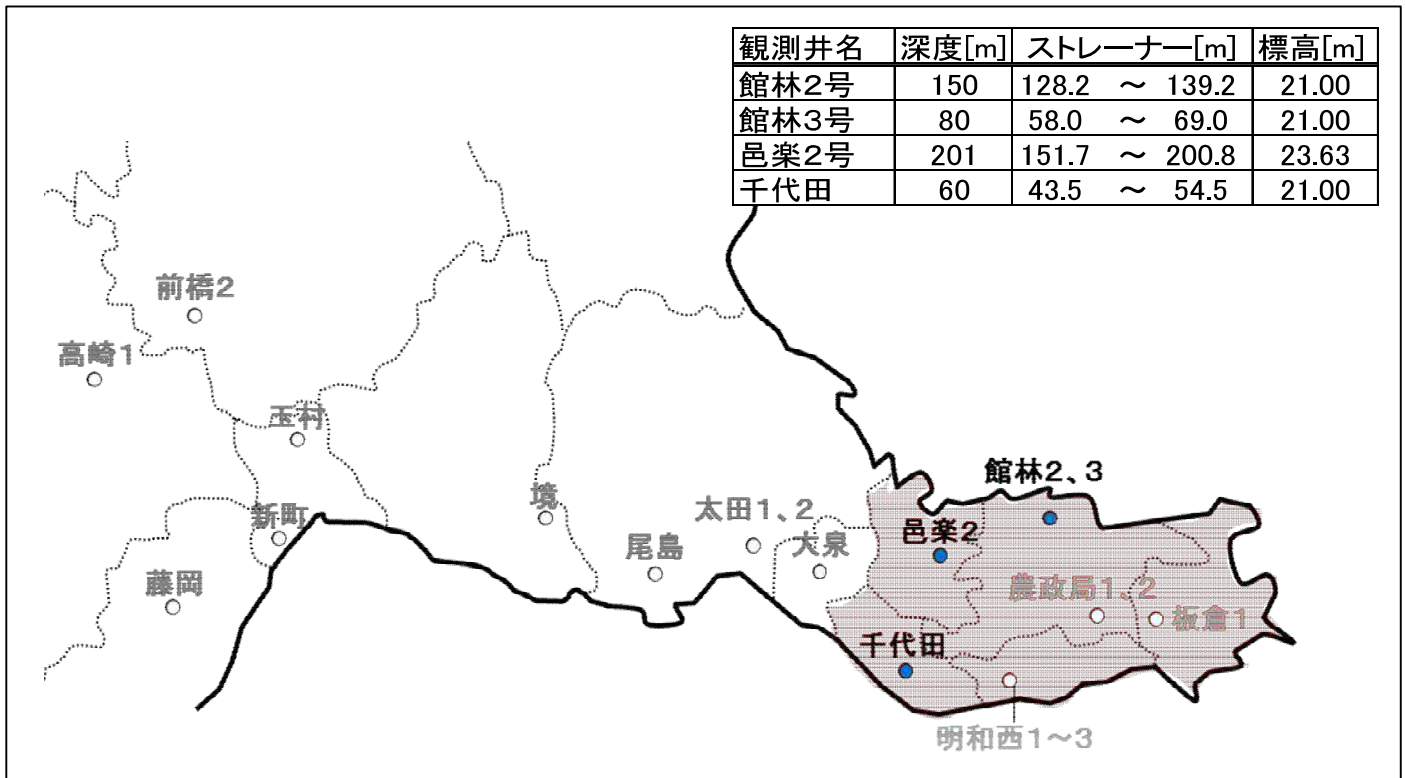
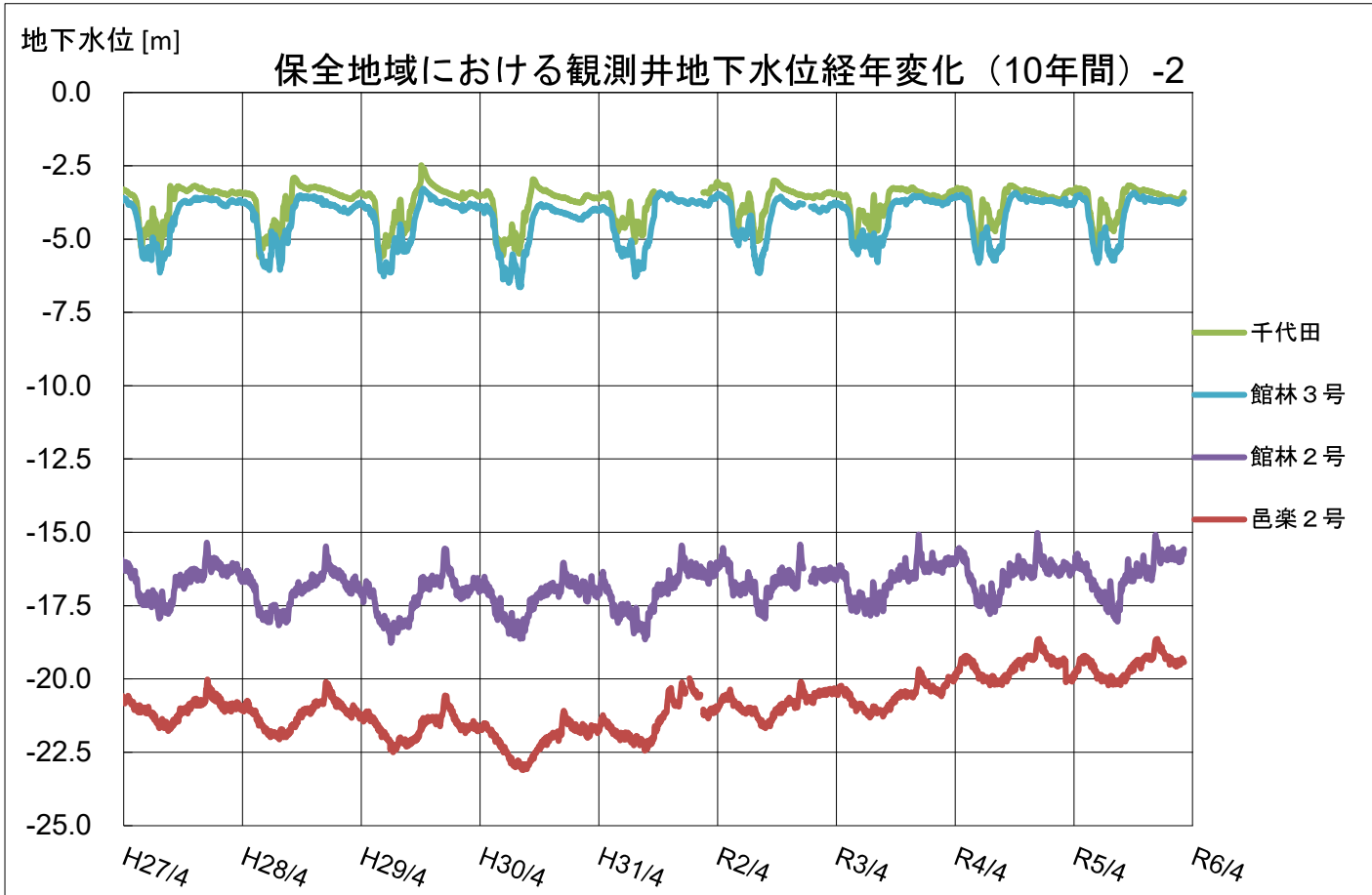
地下水位 [m]

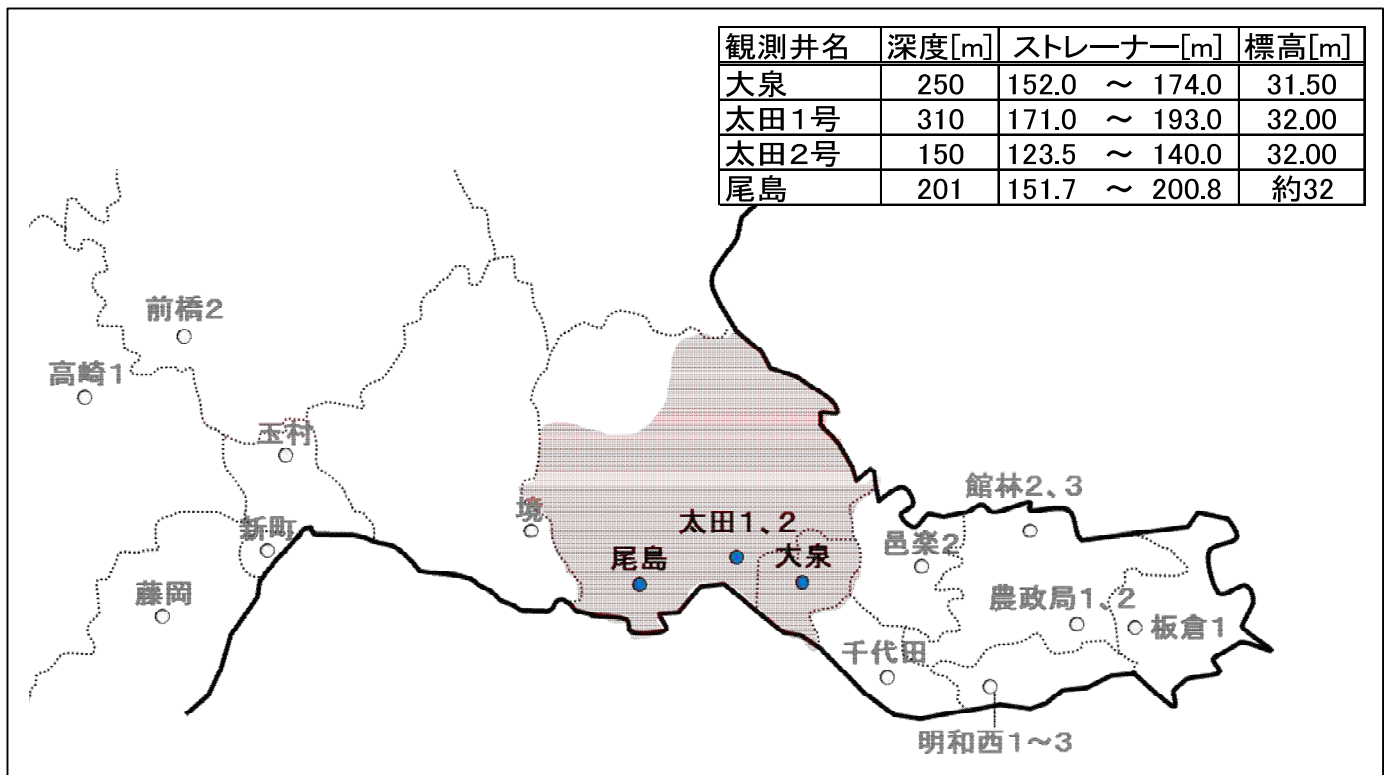
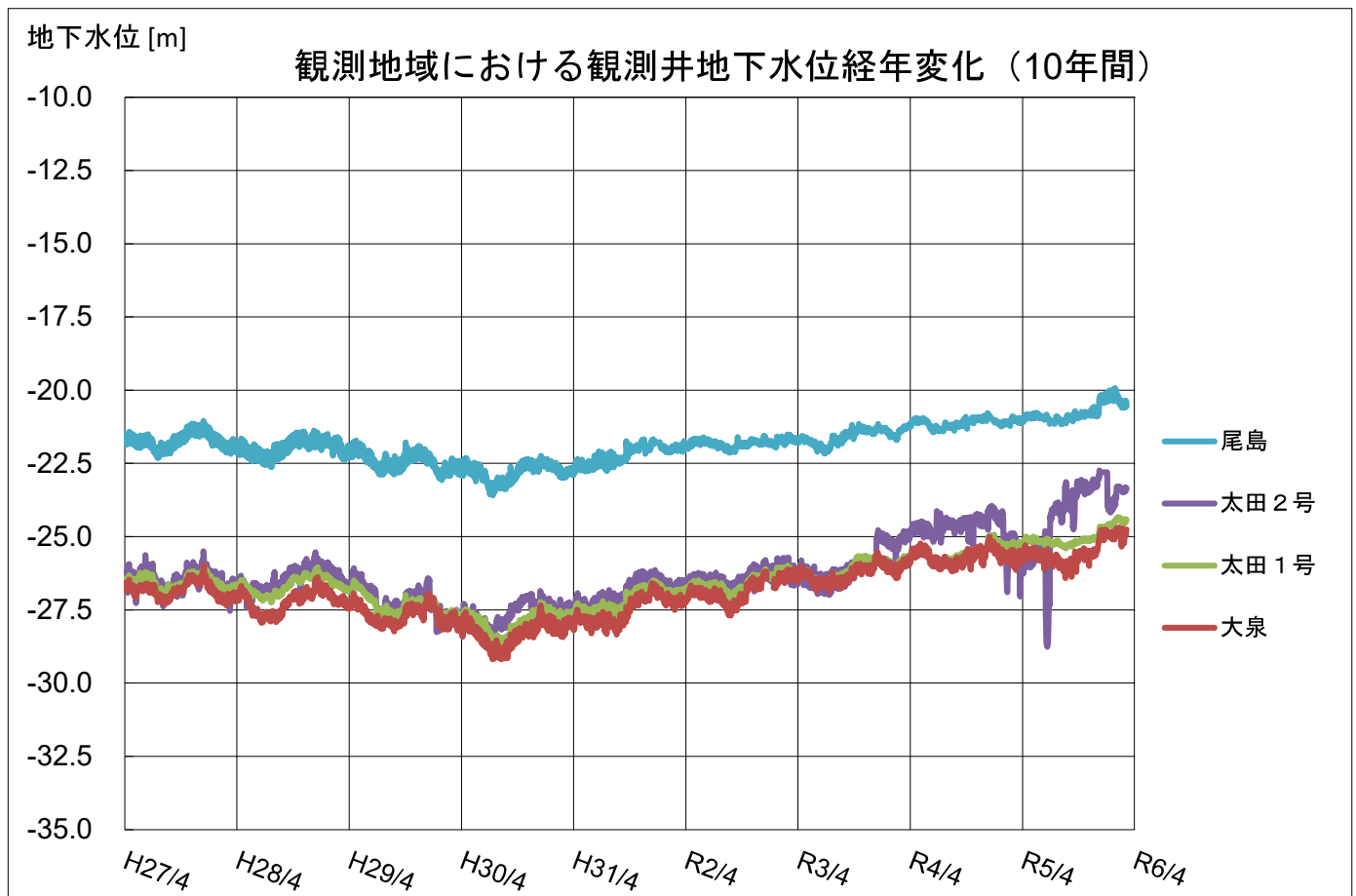
## 保全地域における観測井地下水位経年変化（10年間） -1



観測井名	深度[m]	ストレーナー[m]	標高[m]
板倉1号	153	136.5 ~ 147.5	17.50
明和西1号	370	309.0 ~ 320.0	20.90
明和西2号	240	203.0 ~ 214.0	20.90
明和西3号	140	113.0 ~ 124.0	20.90
農政局1号	100	88.3 ~ 93.8	17.50
農政局2号	200	174.3 ~ 179.9	17.50

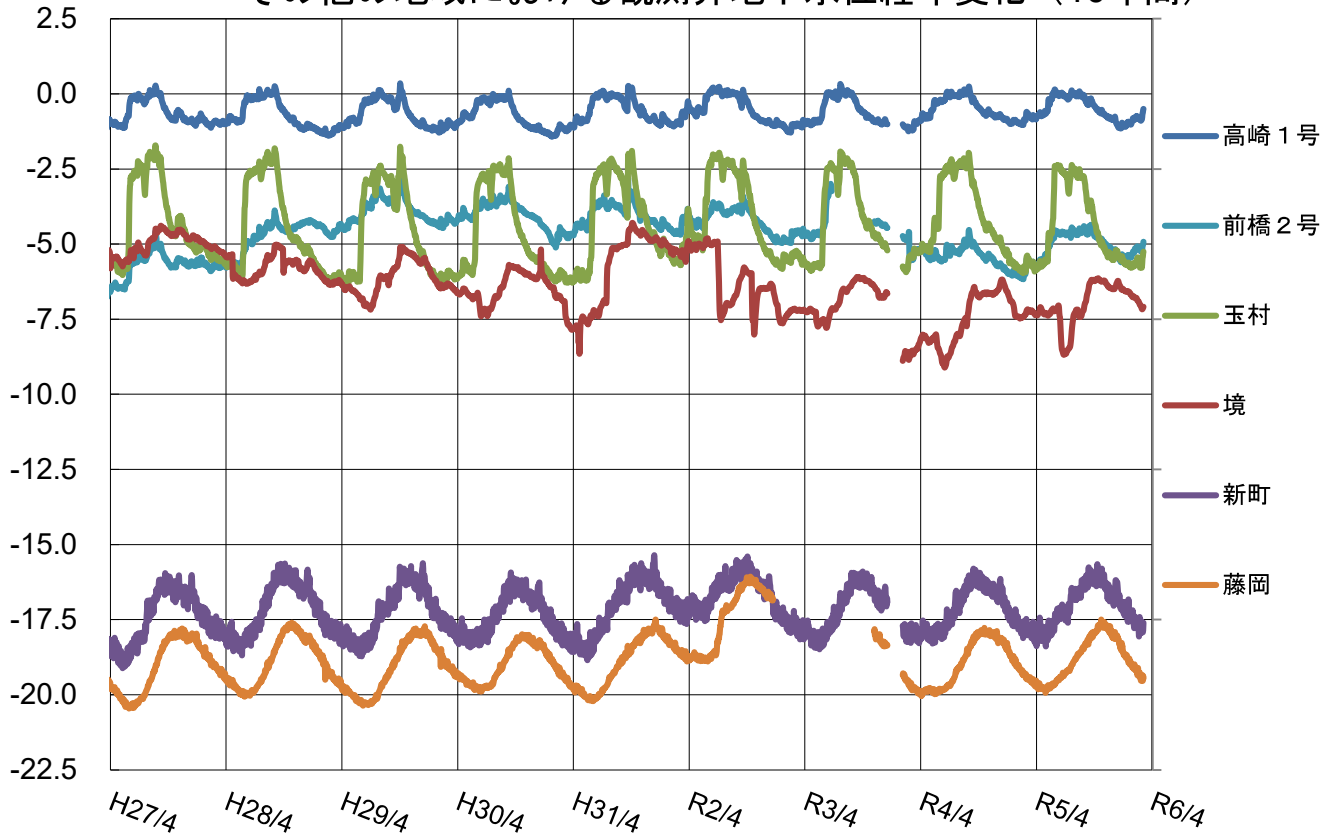






地下水位 [m]

その他の地域における観測井地下水位経年変化（10年間）



※藤岡井のみ+20mシフト

