

令和6年度

群馬県

市町村

要覧



# 目 次

## 市町村別の概要

1. 前橋市	2	19. 甘楽町	38
2. 高崎市	4	20. 中之条町	40
3. 桐生市	6	21. 長野原町	42
4. 伊勢崎市	8	22. 嬭恋村	44
5. 太田市	10	23. 草津町	46
6. 沼田市	12	24. 高山村	48
7. 館林市	14	25. 東吾妻町	50
8. 渋川市	16	26. 片品村	52
9. 藤岡市	18	27. 川場村	54
10. 富岡市	20	28. 昭和村	56
11. 安中市	22	29. みなかみ町	58
12. みどり市	24	30. 玉村町	60
13. 榛東村	26	31. 板倉町	62
14. 吉岡町	28	32. 明和町	64
15. 上野村	30	33. 千代田町	66
16. 神流町	32	34. 大泉町	68
17. 下仁田町	34	35. 邑楽町	70
18. 南牧村	36		

## 広域圏別の概要

利根沼田広域市町村圏振興整備組合	74
渋川地区広域市町村圏振興整備組合	76
富岡甘楽広域市町村圏振興整備組合	78
吾妻広域町村圏振興整備組合	80
多野藤岡広域市町村圏振興整備組合	82

1-1)市町村所在地等一覧	86
1-2)市町村合併の状況	87
2-1)支所・出張所一覧	88
2-2)支所・出張所に類する機関一覧	91
3)市町村の町及び大字等の現況表	93
4)特別地方公共団体(一部事務組合・財産区)の現況表	103

## 資料編

### 【行財政】

1.1 市町村の変遷一覧	107
1.2 市町村長等名簿	108
1.3 議員定数及び定例会開催状況一覧表	109
1.4 財政状況	110
1.5 姉妹都市等提携状況一覧表(国外・国内)	115

### 【統計】

2.1 人口及び面積等	119
2.2 産業別就業者数	120

### 【地域指定・計画】

3.1 主な地域指定の状況一覧表	121
3.2 市町村総合計画状況一覧表	122
3.3 広域市町村圏計画状況一覧表	123

### 【公共施設】

4.1 公共施設の状況	124
4.2 公の施設・指定管理者制度導入状況一覧表	128
4.3 文化会館等一覧表	131
4.4 博物館等施設一覧表	133
4.5 日帰り公営温泉施設一覧表	135

### 【公営企業・土地開発公社・三セク】

5.1 市町村別地方公営企業実施状況一覧表	137
5.2 市町村土地開発公社一覧表	138
5.3 市町村が出資・出えんする第三セクター一覧表	139

### 【特色ある地域の個性】

6.1 市町村章一覧表	141
6.2 市町村の花・木・鳥一覧表	144
6.3 市町村マスコットキャラクター一覧表	145
6.4 原動機付自転車等の新課税標識(ご当地プレート)導入状況一覧表	147

# 凡 例

## 【市町村別の概要】

- 1 調査期日の表示のないものは、令和6年4月1日現在のものである。
- 2 団体コード  
総務省設定の都道府県、市町村コードである。なお、市町村名の前にある番号は、県内市町村の建制順として便宜上付けたものである。
- 3 市町村長等及び議長  
令和6年9月1日現在のものである。
- 4 面積  
「令和6年全国都道府県市町村別面積調」に基づく数値である。
- 5 国勢調査人口  
平成22年度、平成27年度及び令和2年度の国勢調査に基づく数値である。  
年齢別人口の構成比の割合は単位未満四捨五入のため、総数等と一致しない場合がある。なお、分母から年齢不詳を除いて計算している。
- 6 人口と世帯  
住民基本台帳（令和6年1月1日現在）に基づく数値である。
- 7 有権者  
選挙人名簿登録者数（令和6年6月登録日現在）に基づく数値である。
- 8 令和5年度土地利用の状況  
「令和5年度固定資産の価格等の概要調書等報告書」に基づく数値である。
- 9 産業別就業者数  
令和2年の国勢調査に基づく数値である。なお、分母から分類不能の産業を除いて計算している。
- 10 普通会計予算規模  
令和4年度から6年度の普通会計当初予算総額とその伸び率である。
- 11 議会議員  
条例定数は、各市町村が制定した議員定数条例に定められている議員定数である。
- 12 職員数  
定員管理調査に基づく各市町村の常勤一般職の職員数である。
- 13 組織機構  
原則として首長部局、教育委員会部局の組織機構である。

## 【広域圏別の概要】

- 1 調査期日の表示のないものは、令和6年4月1日現在のものである。
- 2 団体コード  
総務省設定の都道府県、広域圏コードである。
- 3 設立年月日  
広域市町村圏振興整備組合を設立した年月日である。
- 4 人 口  
広域市町村圏振興整備組合を構成する市町村の人口で住民基本台帳（令和6年1月1日現在）に基づく数値である。
- 5 面 積  
広域市町村圏振興整備組合を構成する市町村の面積の合計である。
- 6 広域市町村圏計画基本構想等  
広域市町村圏計画の基本構想及び計画期間である。また、ふるさと市町村圏の設定がある広域圏については、ふるさと市町村圏の設定年度である。
- 7 執行機関  
広域市町村圏振興整備組合における、執行機関の構成である。令和6年6月1日現在のものである。
- 8 行政委員会委員数  
広域市町村圏振興整備組合における、行政委員会の委員数である。
- 9 議 会  
広域市町村圏振興整備組合における、議会の構成である。
- 10 職員構成  
広域市町村圏振興整備組合の規約で規定している、職員の設置に関する事項に基づいた職員構成である。
- 11 当初予算  
令和5年度及び令和6年度の当初予算の一般会計・特別会計等の総額及び内訳である。



# 市 町 村 別 の 概 要

 団体コード:102016 <b>1. 前橋市</b>	〒371-8601 前橋市大手町二丁目12番1号	
	TEL 027-224-1111 FAX 027-224-3003	市役所まで:JR前橋駅徒歩15分
市長 <small>おがわ あきら</small> 小川 晶 期数 1 任期 R10.2.27 副市長 細谷 精一 議長 笠原 久 (議員任期R7.2.22)	市制施行日 明治25年4月1日 H P <a href="https://www.city.maebashi.gunma.jp/">https://www.city.maebashi.gunma.jp/</a> E-mail <a href="mailto:seisaku@city.maebashi.gunma.jp">seisaku@city.maebashi.gunma.jp</a>	面積 311.59 km <sup>2</sup> 花:ばら、つつじ 木:けやき、いちよう 鳥:-

キャッチフレーズ : 水と緑と詩(うた)のまち

### 【市町村のあらまし】

前橋は古くは「まやはし」と称し、「厩橋」が「前橋」に改められたのは酒井忠清が城主であった頃と言われている。

群馬県の中央部よりやや南で、東京から約100kmの地点に位置し、本市を両分する利根川を挟んで両側に市街地は発達している。明治14年県庁が置かれることになって町繁栄の基礎が築かれ、明治22年町制を施行、同25年県内最初、関東で4番目、全国で41番目に市制を施行し、令和4年には、市制施行130周年を迎えた。

平成16年12月5日には、大胡町・宮城村・粕川村と合併し、21年4月には県内初の中核市へ移行するとともに、5月5日には富士見村と合併し、さらなる飛躍を続けている。

### 【産業・経済】

令和2年国勢調査による産業就業別人口において、第3次産業は111,234人であり、全体の70.7%を占めている。群馬県の政治や経済、文化の中心都市として、多くの行政機関や金融保険業などのサービス産業が集積している。

「前橋市中小企業振興基本条例」を制定するとともに、「前橋市産業振興ビジョン」を策定し、産業の活性化や企業立地の促進、起業家の創出や人材育成などの取組を進めている。

中心市街地の活性化に向けては、令和元年に策定した官と民が連携したまちづくりの指針である「前橋市アーバンデザイン」をもとに、民間主体のまちづくりを推進している。

### 【観光施設・公共施設等】

- ・楽歩堂前橋公園 ・臨江閣 ・児童遊園「るなばあく」
- ・日本トーターグリーンドーム前橋 ・日本キャンパック大室公園
- ・敷島公園 ・敷島公園門倉テクノばら園 ・蚕糸記念館
- ・広瀬川河畔緑地 ・前橋文学館 ・県立赤城公園
- ・美術館「アーツ前橋」 ・粕川温泉元気ランド
- ・ぐんまフラワーパーク(令和7年3月まで休業中) ・馬事公苑
- ・赤城温泉郷 ・SUBARUふれあいの森 赤城

- ・道の駅赤城の恵(環境システム荻窪公園、農畜産物直売所「味菜」、あいのやまの湯)
- ・道の駅ぐりーんふらわー牧場・大胡(花木農産物直売所「さんぼ道」)
- ・道の駅ふじみ(風ラインふじみ農産物直売所、富士見温泉ふれあい館)
- ・道の駅まえばし赤城

### 【名勝・旧跡】

- ・岩神の飛石(国指定天然記念物) ・滝沢の不動滝(県指定名勝)
- ・横室の大カヤ(国指定天然記念物) ・前橋城車橋門跡(市指定史跡)

### 【文化財】

- 国指定史跡 ・上野国分寺跡・総社古墳群
- ・前・中・後二子古墳並びに小古墳・二子山古墳(天川)・山王廃寺跡
- ・八幡山古墳 ・女堀(平安時代末期の未成用水路)
- 国指定重要文化財 ・上野国山王廃寺塔心柱根巻石
- ・阿久沢家住宅(17世紀末の茅葺の古民家)
- ・臨江閣(明治時代建築の近代和風の木造建物)
- ・塩原家住宅(国内最大級の蚕種農家建築)

### 【伝統行事・伝統芸能】

- ・初市(1月「だるまいち」と称され約400年の歴史がある)

### 【祭り・イベント等】(R6.6.1現在)

- ・前橋初市まつり(1月) ・AKAGI WHITE WEEK(1月下旬~2月上旬)
- ・赤城南面千本桜まつり(4月)
- ・春のばら園まつり(5月)
- ・前橋七夕まつり(7月) ・大胡祇園まつり(7月)
- ・赤城山らんたん祭り(8月) ・あかぎ大沼・白樺マラソン大会(8月)
- ・前橋花火大会(8月) ・前橋バルストリート(9月)
- ・まえばし赤城山ヒルクライム(9月)
- ・赤城山100ウルトラマラソン(9月)
- ・前橋まつり(10月) ・朔太郎音楽祭(10月)
- ・前橋BOOKFES(10月) ・秋のバラフェスタ(10・11月)

### 【特産品・名物】

- ・豚肉料理 ・焼きまんじゅう ・ばら ・創作こけし
- ・前橋の天然水アカギノメグミ ・「赤城の恵」認証品(48品目(R6.4.1時点))

### 【国勢調査人口】

区分	H22.10.1	H27.10.1	R2.10.1	
人口	男	166,043	164,136	162,298
	女	174,248	172,018	169,851
	計	340,291	336,154	332,149
世帯数	133,322	136,900	141,882	
構成比	15歳未満	13.6 %	12.7 %	11.8 %
	15~64歳	62.9 %	59.6 %	57.4 %
	65歳以上	23.5 %	27.7 %	30.8 %

### 【人口及び有権者数】

区分	人口	有権者
男	161,386	133,422
女	168,474	141,942
計	329,860	275,364
世帯数	154,923 世帯	

※  
人口及び世帯数は、住民基本台帳(R6.1.1現在)に基づく数値である。  
有権者は、R6.6月登録日現在の選挙人名簿登録者数である。

**【令和5年度土地利用の状況】**

農地	30.8 %	9,593 ha
宅地	22.6 %	7,035 ha
山林	13.8 %	4,310 ha
その他	32.8 %	10,220 ha

**【産業別就業者数】** (R2国調)

区分	第1次産業	第2次産業	第3次産業	総数 (分類不能含)
就業者(人)	6,373	35,635	111,234	157,266
構成比(%)	4.2	23.3	72.6	100.0

**【普通会計予算規模】** (単位:百万円)

年度	当初予算額	増減率
4	152,890	△2.1 %
5	146,625	△4.1 %
6	152,364	3.9 %

**【議会議員】**

条例定数 : 38 人	現員数 : 38 人	(R6.5.1現在)
-------------	------------	------------

**【職員数】** (R6.4.1現在)

一般行政	教育	消防	公営企業等	合計
1,570 人	361 人	410 人	269 人	2,610 人

**【令和5年度の主な施策・事業】** (単位:百万円)

中心市街地等再生事業	1,837
放課後児童クラブの運営委託(公設・民間)	1,282
敷島浄水場配水池築造工事	1,115
福祉作業所・夜間急病診療所移転新築工事	827
新産業団地(西善中内、駒寄SIC)の造成等	799
情報教育推進事業(GIGAスクール構想の推進等)	303
でまんど相乗りタクシー運営事業(マイタク利用支援)	194
学校給食費保護者負担の抑制	141

**【令和6年度の主な施策・事業】** (単位:百万円)

市立中学校・高校体育館空調設置	1,007
赤城公園整備促進事業	809
駒寄スマートIC産業団地造成事業	711
市立中学校給食費の無償化	419
防災行政無線屋外拡声子局設備更新	280
マイタク運営事業	204
給食費の食材高騰分の公費負担を拡充	164
まえばしコミュニティ支援事業	153

**【特色ある施策・事業等】**

- ・こども基本条例の制定に向けて始動
- ・こども計画基礎調査
- ・ヤングケアラー訪問支援・相談事業
- ・路線バス若者・高齢者割引事業
- ・緊急通報電話設置事業
- ・担い手支援事業
- ・市街化店舗支援事業
- ・まえばしGX戦略可能性調査
- ・遠見山古墳の保存(総社古墳群)
- ・タウンミーティング開催事業
- ・「書かない窓口」実現に向けた調査研究

**【今後の主要課題及び目標等】**

人口減少問題の解決のため、2024年度から4年間の「第3期県都まえばし創生プラン」に基づき、引き続き地方創生に向けた取組を進めていく。

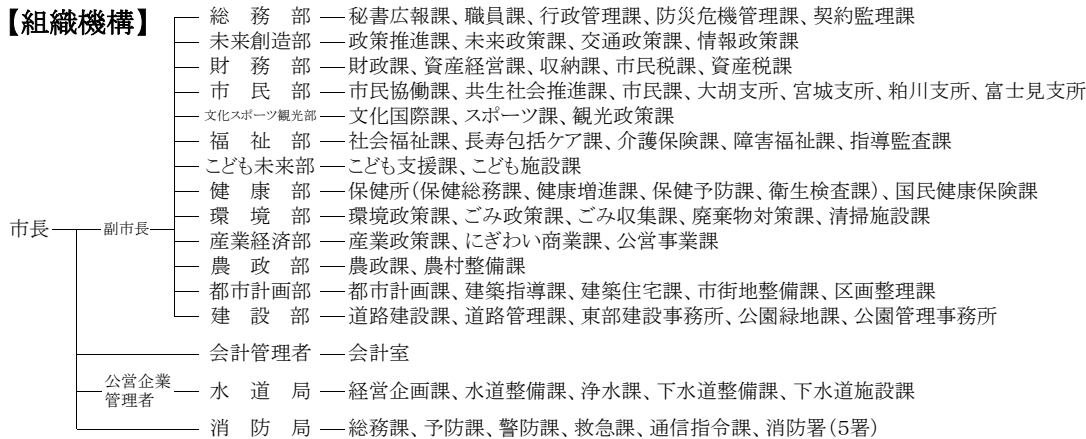
■ 基本目標

- ①結婚・出産・子育ての希望をかなえる
- ②若者の定着と多様な人材の活躍により、地域の活力を維持する

■ 優先課題

- ①進展する人口減少(横断的課題)
- ②未婚率の上昇と出生数の減少
- ③若者の総数の減少
- ④高齢者・外国人住民の増加

**【組織機構】**



	団体コード:102024 <b>2. 高崎市</b> <small>たかさきし</small>	〒370-8501 高崎市高松町35番地1	
		TEL 027-321-1111 FAX 027-327-6470	市役所まで:JR高崎駅徒歩8分
市長 <small>とみおか けんじ</small> 富岡 賢治 期数 4 任期 R9.5.1 副市長 兵藤 公保 曾根 光広 議長 後閑 賢二 (議員任期R9.4.26)	市制施行日 明治33年4月1日 面積 459.16 km <sup>2</sup> H P <a href="https://www.city.takasaki.gunma.jp/">https://www.city.takasaki.gunma.jp/</a> E-mail <a href="mailto:kikaku@city.takasaki.gunma.jp">kikaku@city.takasaki.gunma.jp</a>	花:サクラ、ハクモクレン 木:ケヤキ、カシ 鳥:ウグイス	

キャッチフレーズ : 変革する高崎

**【市町村のあらまし】**

高崎という地名は、1598年に徳川四天王の井伊直政が和田の地へ移り、高崎と改めたことに由来している。また、古代から上毛三山を背景に関東と甲信越を結ぶ交通と産業の中心としてひらかれたまちで、現在では関越自動車道、北関東自動車道、上信越自動車道の3本の高速道路と、上越新幹線、北陸新幹線の2本の新幹線、高崎線などのJR在来線5本と私鉄1路線が集中する日本有数の交通拠点都市となっている。加えて、豊かな自然や歴史的に貴重な史跡も数多く有するなど、香り高い文化と快適な都市空間が調和した優れた居住性をもつ都市である。平成23年4月には全国で41番目の中核市となった。

**【産業・経済】**

高崎市は、古くから交通の要衝であったことから商都として発展を続け、近代においては、全国に先駆けた問屋団地や地方卸売市場の整備に取り組んできた。現在では、機械、金属をはじめ食品、化学など高度な産業の集積が進むとともに、平野部から山間地に至る市域の中では、地域の特性を生かした多彩な農産物が生産されており、商・工・農林業の各分野にわたりバリエーションのとれた産業・経済基盤を有している。

**【観光施設・公共施設等】**

- ・高崎白衣大観音・群馬コンベンションセンター(Gメッセ群馬)
- ・観音山ファミリーパーク・高崎市美術館・高崎市タワー美術館
- ・高崎市山田かまち美術館・高崎市染物植物園・群馬の森群馬音楽センター・高崎シティアートギャラリー・高崎アリーナ
- ・高崎サウンド創造スタジオ・倉賀野古商家おもてなし館
- ・高崎芸術劇場・高崎市文化会館・箕郷文化会館
- ・新町文化ホール・榛名文化会館・高崎市少年科学館・吉井文化会館
- ・かみつけの里博物館・観音山キャンプパークジョイナス
- ・上野国分寺跡・土屋文明記念文学館・日本絹の里
- ・箕郷梅林・榛名梅林・箕郷矢原宿カフェ
- ・榛名湖温泉ゆうすげ元湯・榛名湖アーティスト・レジデンス
- ・はまゆう山荘・わらび平森林公園キャンプ場
- ・倉淵クラインガルテン相間川温泉「ふれあい館」
- ・道の駅「くらぶち小栗の里」・くらぶちこども天文台
- ・多胡碑記念館・牛伏山自然公園・牛伏ドリームセンター
- ・高崎市地域活性化センター・村上鬼城記念館

**【名勝・旧跡】**

(市名勝)榛名神社九折岩・鞍掛岩、(国天然記念物)榛名神社の矢立スギ、(県天然記念物)ハクモクレン、萩原の大笠マツ、里見の大ナシ、仁叟寺のカヤ他

**【文化財】**

- (国特別史跡)山上碑及び古墳、多胡碑、金井沢碑
- ※山上碑、多胡碑、金井沢碑は、上野三碑として、ユネスコ「世界の記憶」に登録。
- (国史跡)日高遺跡、観音塚古墳、上野国分寺跡、保渡田古墳群、北谷遺跡、箕輪城跡他
- (国重要文化財)榛名神社、旧新町紡績所他
- (県史跡)倉淵村長井石器時代住居跡、上豊岡の茶屋本陣、小栗上野介忠順の墓、馬庭念流道場及び関係文書他
- (県重要文化財)旧下田邸書院及び庭園、高崎城乾櫓他

**【伝統行事・伝統芸能】**

- ・神楽・どんどん焼き・獅子舞

**【祭り・イベント等】(R6.6.1現在)**

- ・高崎商都博覧会(4月)・たかさき春まつり(4月)・スプリングフェスティバル(4月)・森とオーケストラ(4月)・しんまち桜まつり(4月)・みさと芝桜まつり(4・5月)・榛名山ヒルクラインin高崎(5月)・高崎市民美術展覧会(5月)・幽玄の杜音楽会(5月)・ストリートライブin高崎(5月)・ヤナガワ村祭り春(5月)・TAKASAKI CITY ROCK FES(6月)・吉井どろんこ祭り(6月)・高崎はしご酒春(6月)・新町七夕まつり、オトナヨミセ(7月)・榛名湖リゾート・トリアススロンin群馬(7月)・箕郷ふるさと祭り(7月)・吉井ふるさと祇園祭り(8月)・榛名湖花火大会(8月)・新町ふるさと祭り(8月)・榛名ふるさと祭り商工祭花火大会(8月)・ぐんま「はにわの里」夏まつり(8月)・くらぶちの夏祭り(8月)・万灯会(9月)・高校生バンドフェスティバル(8月)・高崎まつり、高崎山車まつり(8月)・はるなの梨まつり(8月)・たかさきキッズパーク(9月)・緑日広場(9月)・メルヘンと遊びの世界展(9月)・榛名湖マラソン(9月)・高崎音楽祭(9・10月)・高崎はしご酒秋(9月)・神楽の集い(10月)・高崎マーチングフェスティバル(10月)・みのわの里きつねの嫁入り(10月)・箕輪城まつり(10月)・クラインガルテン収穫祭(10月)・かみつけの里古墳祭り(10月)・上野国分寺まつり(10月)・たかさき雷舞フェスティバル(10月)・榛名ふるさと祭り(10月)・たかさきハロウィン(10月)・アートプロジェクト高崎(10・11月)・高崎菓子まつり(10月)・TSKフェスwithゴム動力自動車コンテスト(10月)・たかさき太鼓祭り(10月)・高崎光のページェント(10～3月)・しんまちフェスタ(10月)・高崎はしご酒秋(11月)・キングオブパスタ(11月)・高崎えびす講市(11月)・ヤナガワ村祭り秋(11月)・たかさき能(11月)・しんまち大道芸まつり、商工祭(11月)・神流川合戦(11月)・吉井秋まつり(11月)・高崎市・高崎茶道会合同茶会(11月)・高崎伝統民俗芸能祭り(11月)・榛名神社家町新そば祭り(11月)・拝啓ボウイ様(11月)・榛名湖イルミネーションフェスタ(12月)・新町イルミネーション(12・1月)・高崎だるま市(1月)・市民文化フェスティバル(2月)・タカサキダンスフェスティバル(2月)・新町ひなまつり(2・3月)・みさと梅まつり(2・3月)・榛名の梅祭り(3月)・はるな梅マラソン(3月)・高崎映画祭(3月)

**【特産品・名物】**

- ・高崎だるま・焼まんじゅう・清酒・梅・ハム・焼酎・野菜
- ・きのこ類・果物・高崎うどん・高崎パスタ・高崎ホルモン
- ・国府白菜・国分にんじん

**【国勢調査人口】**

区分	H22.10.1	H27.10.1	R2.10.1	
人口	男	181,667	181,601	182,646
	女	189,635	189,283	190,327
	計	371,302	370,884	372,973
世帯数	147,116	150,180	160,981	
構成比	15歳未満	14.1 %	13.4 %	12.6 %
	15～64歳	63.1 %	60.1 %	58.8 %
	65歳以上	22.8 %	26.5 %	28.7 %

**【人口及び有権者数】**

区分	人口	有権者
男	180,725	150,120
女	187,136	157,529
計	367,861	307,649
世帯数	171,789 世帯	

※人口及び世帯数は住民基本台帳(R6.1.1現在)に基づく数値である。有権者はR6.6月登録日現在の選挙人名簿登録者数である。

【令和5年度土地利用の状況】

農地	18.2 %	8,339 ha
宅地	14.5 %	6,644 ha
山林	21.9 %	10,053 ha
その他	45.5 %	20,880 ha

【産業別就業者数】 (R2国調)

区分	第1次産業	第2次産業	第3次産業	総数 (分類不能含)
就業者(人)	4,267	47,283	123,781	180,730
構成比(%)	2.4	27.0	70.6	100.0

【普通会計予算規模】 (単位:百万円)

年度	当初予算額	増減率
4	164,105	△ 0.5 %
5	166,265	1.3 %
6	168,410	1.3 %

【議会議員】

条例定数 : 38 人	現員数 : 38 人	(R6.5.1現在)
-------------	------------	------------

【職員数】 (R6.4.1現在)

一般行政	教育	消防	公営企業等	合計
1,714 人	476 人	0 人	225 人	2,415 人

【令和5年度の主な施策・事業】 (単位:百万円)

新型コロナウイルス感染症への対策	507
農業者新規創造活動支援	150
児童相談所整備事業	710
高齢者力仕事SOSサービス事業	66
まちなか商店リニューアル助成	300
中小企業就職奨励金	100
豊岡新駅周辺整備事業	297
労使会館建設事業	849
高浜クリーンセンター建設事業	11,546
高崎芸術劇場・高崎アリーナ企画誘致事業	188

【令和6年度の主な施策・事業】 (単位:百万円)

英語教育指導事業	434
労使会館建設事業	976
農業者新規創造活動支援	150
まちなか商店リニューアル助成	300
児童相談所整備事業	1,137
高齢者福祉なんでも相談センター開設	30
災害対策用資機材整備	68
高浜クリーンセンター建設事業	10,607
豊岡新駅周辺整備事業	304
烏川かわまちづくり整備事業	277

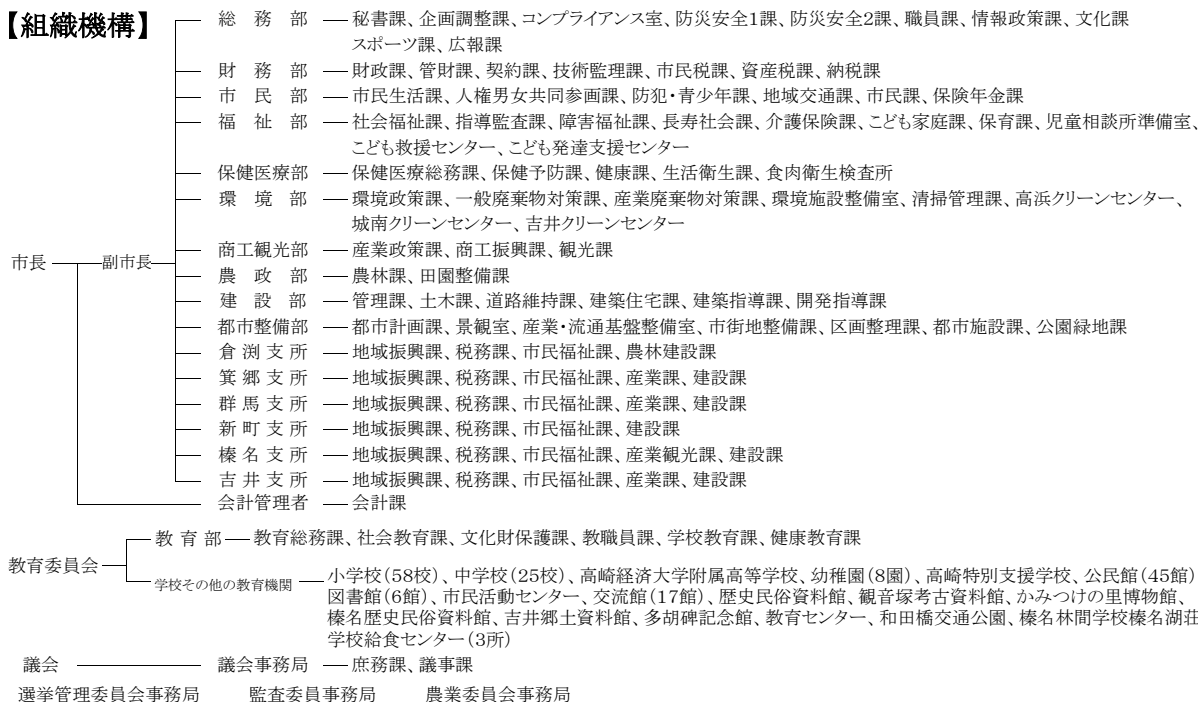
【特色ある施策・事業等】

- ① 高齢者福祉や子育て環境支援
- ② まちなか活性化のための各種支援事業
- ③ 生きた英語を学びながら集団生活や自然体験を行う山村留学施設「くらぶち英語村」の運営
- ④ 農工商連携事業の支援、ビジネス誘致の積極的な推進及び高崎ブランドの世界発信の推進

【今後の主要課題及び目標等】

- ① 教育と人づくりの推進
- ② ビジネス誘致・農業支援等による産業の振興
- ③ 文化と歴史を活かした創造的な高崎の創出
- ④ やさしい眼差しに満ちた市政の推進
- ⑤ 合併した地域の個性を活かした魅力づくりの推進
- ⑥ 安心・安全な地域社会づくり
- ⑦ 大勢の人が歩き、賑わう街の創出

【組織機構】



	団体コード:102032 <b>3. 桐生市</b>	〒376-8501 桐生市織姫町1番1号	
		TEL 0277-46-1111 FAX 0277-43-1001	市役所まで:JR桐生駅徒歩10分
市長 <b>荒木 恵司</b> 期数 2 任期 R9.5.1 副市長 <b>森山 享大</b>	市制施行日 大正10年3月1日	面積	274.45 km <sup>2</sup>
	H P <a href="https://www.city.kiryu.lg.jp/">https://www.city.kiryu.lg.jp/</a> E-mail <a href="mailto:miryoku@city.kiryu.lg.jp">miryoku@city.kiryu.lg.jp</a>		
議長 <b>人見 武男</b> (議員任期R9.5.1)	花:サルビア	木:モクセイ	鳥:—

キャッチフレーズ : 感性育み 未来織りなす 粋なまち桐生

### 【市町村のあらまし】

群馬県の東南部に位置し、赤城山や日光連山に囲まれ、桐生川・渡良瀬川の清流が流れる山紫水明のまちで、大正10年(1921年)に市制を施行。その後幾多の市域の変遷を経て、平成17年6月に旧新里村・旧黒保根村と合併した。

古くから「西の西陣、東の桐生」と称され、織物のまちとして発展してきた歴史が物語るように、ノコギリ屋根織物工場などの歴史的建造物が数多く残されている。桐生新町伝統的建造物群保存地区は国の重伝健地区に選定されるとともに、日本遺産「かかあ天下ーぐんまの絹物語ー」を構成する文化財13件のうち、6件が桐生市の文化財となっている。

### 【産業・経済】

繊維関連技術を始め、多種多様なものづくり基盤技術が集積する地域特性を活かすとともに、「産・学・官・金」の地域一体となった連携強化を図りながら、新産業の創出や成長産業の育成、創業促進等に積極的に取り組んでいるほか、工業団地の整備や企業誘致などにも取り組み、「安定した雇用」や「魅力ある仕事」の創出を促進している。

### 【観光施設・公共施設等】

- ・未来へはばたけ 山田製作所 桐生が岡動物園 ・アースケア桐生が岡遊園地
- ・梅田ふるさとセンター ・利平茶屋森林公園(キャンプ場)
- ・桐生市観光情報センター「シルクル桐生」・花見ヶ原森林公園(キャンプ場)
- ・桐生観光物産館わたらせ ・梨木温泉
- ・ぐんま昆虫の森・新里 ・桐生市ふるさと探訪ふれあい館
- ・新里町農産物等直売所 ・道の駅「くろほねやまびこ」
- ・日本遺産(白瀧神社、絹撚記念館、重伝建地区、後藤織物、織物参考館紫、桐生織物記念館)

### 【名勝・旧跡】

- ・群馬大学工学部同窓記念会館 ・桐生柄杓山城跡
- ・新里のサクラソウ群落 ・桐生川源流林 ・山上城跡
- ・武井廃寺塔跡 ・古路瀬溪谷 ・亀石 ・イボ石 ・エボ石

### 【文化財】

- 国重文 ・青蓮寺の銅造阿弥陀如来及両脇侍立像
  - ・彦部家住宅 ・旧群馬県衛生所(桐生明治館)
  - ・天満宮 ・山上多重塔 など
- 県重文 ・栗生神社本殿 など
- 市重文 ・旧矢野蔵群(有鄰館)
  - ・旧模範工場桐生撚糸合資会社事務所棟(絹撚記念館)など
- 登録文化財 ・ノコギリ屋根工場、洋風建築など、主に織物産業に係る近代化遺産

### 【伝統行事・伝統芸能】

- ・だるま市(1月) ・八木節…郷土芸能
- ・御簀(みかがり)神事(2月) ・涌丸(医光寺)のさら舞(獅子舞)
- ・前田原(十二山神社)の獅子舞
- ・えびす講(11月) ・日限地蔵尊縁日(毎月24日)

### 【祭り・イベント等】(R6.6.1現在)

- ・ニューイヤーマチ(1月) ・桐生市物産まつり(2月)
- ・桐生市堀マラソン大会(2月) ・桐生八木節まつり(8月)
- ・新里まつり(8月) ・くろほね夏まつり(8月)
- ・ファッションウィーク(10月下旬～11月上旬)
- ・天満宮古民具骨董市(毎月第1土曜日)
- ・買場紗綾市(毎月第1土曜日)
- ・からくり人形芝居上演(毎月第1・第3土曜日)

### 【特産品・名物】

- ・桐生織物 ・アジサイ ・うどん ・ひもかわ ・ぶどう
- ・キュウリ ・しいたけ ・マイタケ ・ソースカツ丼

### 【国勢調査人口】

区分	H22.10.1	H27.10.1	R2.10.1	
人口	男	58,765	55,327	51,392
	女	62,939	59,387	55,053
	計	121,704	114,714	106,445
世帯数	46,688	46,034	44,971	
構成比	15歳未満	11.8 %	10.5 %	9.4 %
	15～64歳	59.7 %	56.2 %	54.2 %
	65歳以上	28.5 %	33.3 %	36.4 %

### 【人口及び有権者数】

区分	人口	有権者
男	49,728	42,694
女	53,260	46,366
計	102,988	89,060
世帯数	49,354 世帯	

※  
人口及び世帯数は住民基本台帳(R6.1.1現在)に基づく数値である。  
有権者はR6.6月登録日現在の選挙人名簿登録者数である。

**【令和5年度土地利用の状況】**

農地	6.7 %	1,834 ha
宅地	9.4 %	2,571 ha
山林	27.2 %	7,458 ha
その他	56.8 %	15,582 ha

**【産業別就業者数】** (R2国調)

区分	第1次産業	第2次産業	第3次産業	総数 (分類不能含)
就業者(人)	1,239	16,737	31,253	50,776
構成比(%)	2.5	34.0	63.5	100.0

**【普通会計予算規模】** (単位:百万円)

年度	当初予算額	増減率
4	43,457	△1.6 %
5	46,080	6.0 %
6	50,295	9.1 %

**【議会議員】**

条例定数 : 22 人	現員数 : 22 人	(R6.5.1現在)
-------------	------------	------------

**【職員数】** (R6.4.1現在)

一般行政	教育	消防	公営企業等	合計
580 人	171 人	213 人	94 人	1,058 人

**【令和5年度の主な施策・事業】** (単位:百万円)

庁舎整備事業	1,547
球都桐生プロジェクト推進事業	97
特定教育・保育施設整備補助事業	260
電子地域通貨事業	782
(仮称)総合教育センター整備事業	192
桐生大橋長寿命化事業	255
歴史まちづくり整備事業	154
きりゅう暮らし応援事業	239
男性HPVワクチン接種助成	2
重伝建公開施設整備事業	82

**【令和6年度の主な施策・事業】** (単位:百万円)

庁舎整備事業	3,340
球都桐生プロジェクト推進事業	103
特定教育・保育施設整備補助事業	386
電子地域通貨事業	273
(仮称)総合教育センター整備事業	949
桐生大橋長寿命化事業	255
リトリート環境整備事業	177
きりゅう暮らし応援事業	239
青年の家改修事業	29
デジタルクリエイティブ人材育成事業	22

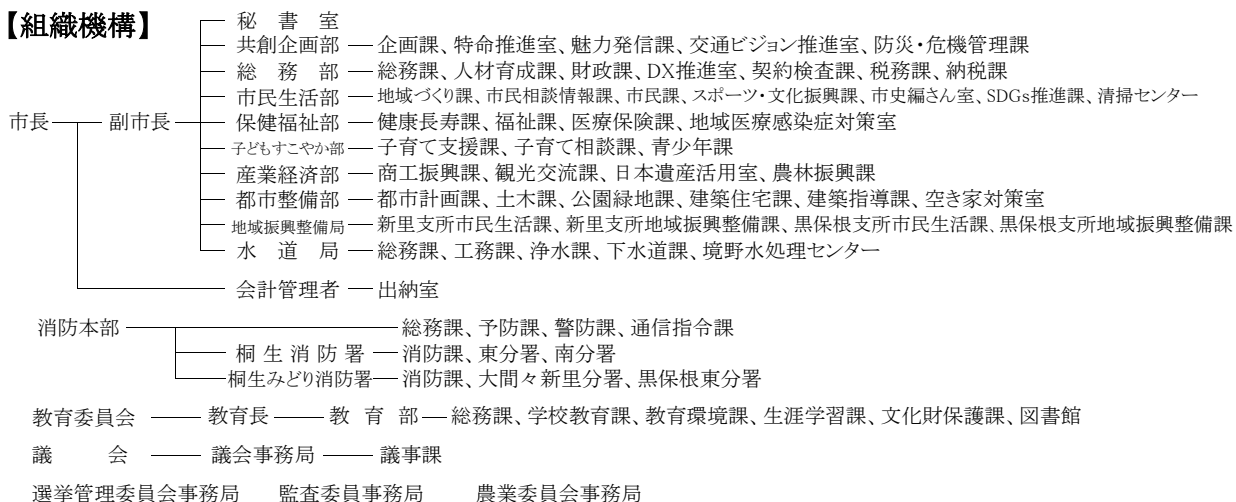
**【特色ある施策・事業等】**

- ・スモールビジネスサタデー促進事業補助金
- ・桐生ブランド推進事業
- ・オープンファクトリー推進事業
- ・リトリート環境整備事業
- ・重伝建地区公開活用施設管理事業
- ・サイエンスドクター事業
- ・SDGs推進事業
- ・未来創生塾支援事業
- ・デジタルクリエイティブ人材育成事業
- ・球都桐生プロジェクト推進事業
- ・医療用ウィッグ等購入助成
- ・移住定住推進事業
- ・きりゅう暮らし応援事業

**【今後の主要課題及び目標等】**

- 「桐生市第六次総合計画」及び「第2期桐生市まち・ひと・しごと創生総合戦略」の一体的な推進
- 「桐生市過疎地域持続的発展計画」に基づく地域振興・地域活性化の推進
- SDGs(持続可能な開発目標)の推進
- 「桐生市行政改革方針」の推進
- 「公共施設等総合管理計画」の推進

**【組織機構】**





団体コード:102041

# 4. 伊勢崎市

〒372-8501 伊勢崎市今泉町二丁目410番地

TEL 0270-24-5111

FAX 0270-23-9800

市役所まで:JR両毛線伊勢崎駅からタクシーで10分。東武伊勢崎線新伊勢崎駅から徒歩10分。JR高崎線本庄駅からタクシーで20分。上越新幹線本庄早稲田駅からタクシーで25分

市長 臂 泰雄

期数 1 任期 R7.1.22

副市長 下城 賢治

藤原 通孝

議長 宮田 芳典 (議員任期R8.4.30)

市制施行日

平成17年1月1日

面積

139.44 km<sup>2</sup>

H P

<https://www.city.isesaki.lg.jp>

E-mail

kikaku@city.isesaki.lg.jp

花:ツツジ、サルビア 木:マツ  
キク、スイセン

鳥:-

キャッチフレーズ : 『いせ咲く。』 ~共に歩む 未来創生都市~

## 【市町村のあらまし】

県の南東部に位置し、市の北部に一部丘陵地があるほか、ほぼ平坦地である。市の南部には利根川が流れ、その支流である広瀬川、粕川、早川、蜷川などの河川や池沼がある。道路交通網では、北部を横断する北関東自動車道、国道50号、また、市の東北部を通過する国道17号(上武道路)や南部を横断する国道354号、中央部を縦断する国道462号などが整備されており、さらに、鉄道網では、JR両毛線、東武伊勢崎線が結節する交流拠点として更なる発展が期待されている。

平成17年1月1日に、伊勢崎市、赤堀町、東村、境町の1市2町1村が新設合併し、20万を超える人口を有する「伊勢崎市」が誕生し、平成19年4月1日には特例市へ移行した。

また、平成26年6月には本市境島村の国史跡「田島弥平旧宅」を構成資産とする「富岡製糸場と絹産業遺産群」が世界文化遺産に登録された。

## 【産業・経済】

古くから織物の里として栄え、「伊勢崎銘仙」の産地、養蚕の中心地として全国に知られてきた。近年は、業務用機器、輸送用機器を中心とする工業都市へと姿を変え、特に産業団地の造成による企業誘致や、市西部地域や東部地域への大規模小売業集積などの広域的な商業核の形成、都市近郊型農業の進展等、県内有数の産業都市として着実な発展を遂げている。

## 【観光施設・公共施設等】

田島弥平旧宅(世界文化遺産)、Auto Mirai 華蔵寺遊園地、華蔵寺公園、伊勢崎市みらい公園、伊勢崎造園組合コミュニティーパーク、子供のもり公園伊勢崎、ラブリバー親水公園うぬき、赤松園あやなすパーク、あずま総合運動公園、センヨシせせらぎパーク、境ふれあいパーク、八斗島ちびっこ広場、利根川水辺プラザ公園、境赤レンガ倉庫

## 【名勝・旧跡】

田島弥平旧宅(世界文化遺産・国史跡)、上野国佐位郡正倉跡、女堀、十三宝塚遺跡(以上国史跡)、華蔵寺のキンモクセイ(国天然記念物)、連取のマツ、境高校のトウカエデ(以上県天然記念物)、金井烏洲と一族の墓(県史跡)、権現山遺跡、お富士山古墳、旧日光例幣使道、一ノ関古墳、鶴巻古墳(以上市史跡)、上植木廃寺、原之城遺跡(以上重要遺跡)

## 【文化財】

相川考古館の埴輪(国重文)、お富士山古墳所在長持形石棺、石山観音の大罅口(以上県重文)、千本木龍頭神舞(県重要無形民俗文化財)、黒羽根内科医院旧館“いせさき明治館”、旧時報鐘楼、旧森村家住宅(以上市重文)、小茂田家住宅、日本基督教団島村教会教会堂・島村めぐみ保育園舎、金井義明家住宅主屋、田島善一家住宅主屋、田島達行家住宅主屋、町田清家住宅主屋、田島新一家住宅主屋(国登録有形文化財)

## 【伝統行事・伝統芸能】

小泉稻荷神社大祭、稻含様(大般若経転読)、平塚赤城神社のお川入れ神事、水神宮祭(水難者供養)、千本木神社秋祭り(龍頭神舞)、秋葉神社奉納相撲、子育て鬼子母神祭り(子育て祈願)、大西の市、倭文神社の田遊び、国定赤城神社例大祭(獅子舞)、大国神社秋祭り(獅子舞)

## 【祭り・イベント等】(R6.6.1現在)

いせさき初市(だるま市)、いせさきまつり、3市連携利根川花火大会、境ふるさとまつり、島村自然フェスタ、赤堀夏まつり、あずま夏まつり、いせさき産業祭、WORK WORK☆フェス、農業まつり、華蔵寺公園花まつり、赤堀花しょうぶ園、あかぼり蓮園、あかぼり小菊の里まつり、小泉コスモスまつり、粕川の鯉のぼり、いせさき燈華会、いせさき銘仙の日、観光特使ひまわりコンテスト、ISESAKI MEISEN Design Award 2024

## 【特産品・名物】

伊勢崎餅(国伝統的工芸品指定)、焼き饅頭、もんじゃ焼き、おっきりこみ、下植木ねぎ、ごぼう「甘久郎」・「京香」、トマト「ジュリア」、えだまめ「はた織りこまち」、米「ミルク・シェリー」

## 【国勢調査人口】

区分		H22.10.1	H27.10.1	R2.10.1
人口	男	103,210	104,234	106,350
	女	104,011	104,580	105,500
	計	207,221	208,814	211,850
世帯数		76,527	80,110	86,200
構成比	15歳未満	15.4 %	14.3 %	13.2 %
	15~64歳	64.2 %	62.0 %	61.3 %
	65歳以上	20.4 %	23.8 %	25.5 %

## 【人口及び有権者数】

区分	人口	有権者
男	106,736	83,699
女	105,501	83,818
計	212,237	167,517
世帯数		95,582 世帯
※ 人口及び世帯数は住民基本台帳(R6.1.1現在)に基づく数値である。 有権者はR6.6月登録日現在の選挙人名簿登録者数である。		

【令和5年度土地利用の状況】

農地	34.6 %	4,831 ha
宅地	33.7 %	4,703 ha
山林	0.0 %	2 ha
その他	31.6 %	4,409 ha

【産業別就業者数】 (R2国調)

区分	第1次産業	第2次産業	第3次産業	総数 (分類不能含)
就業者(人)	3,549	36,450	61,105	105,040
構成比(%)	3.5	36.1	60.4	100.0

【普通会計予算規模】 (単位:百万円)

年度	当初予算額	増減率
4	78,364	4.3 %
5	80,943	3.3 %
6	89,461	10.5 %

【議会議員】

条例定数 : 30 人	現員数 : 29 人	(R6.5.1現在)
-------------	------------	------------

【職員数】 (R6.4.1現在)

一般行政	教育	消防	公営企業等	合計
913 人	276 人	266 人	952 人	2,407 人

【令和5年度の主な施策・事業】 (単位:百万円)

新保健センターの整備	685
福祉医療の充実(高校生世代医療費無料化)	51
出産・子育て応援ギフト	147
高齢者世帯に対するエアコン購入費等への助成	1
電子地域通貨による経済対策	944
境消防署新庁舎への移転	71
華蔵寺公園共生『はな咲く。』プロジェクト	242
学校給食賄材料費への公費補てん	166

【令和6年度の主な施策・事業】 (単位:百万円)

ふくしプラザの改修	772
タクシー活用事業	40
中小企業のGX推進	30
産業団地の整備促進	89
指定避難所の空調設備新設・更新	1,009
家庭用脱炭素化設備導入補助金交付事業	25
豊受公民館の整備	824
窓口業務におけるDXの導入	62

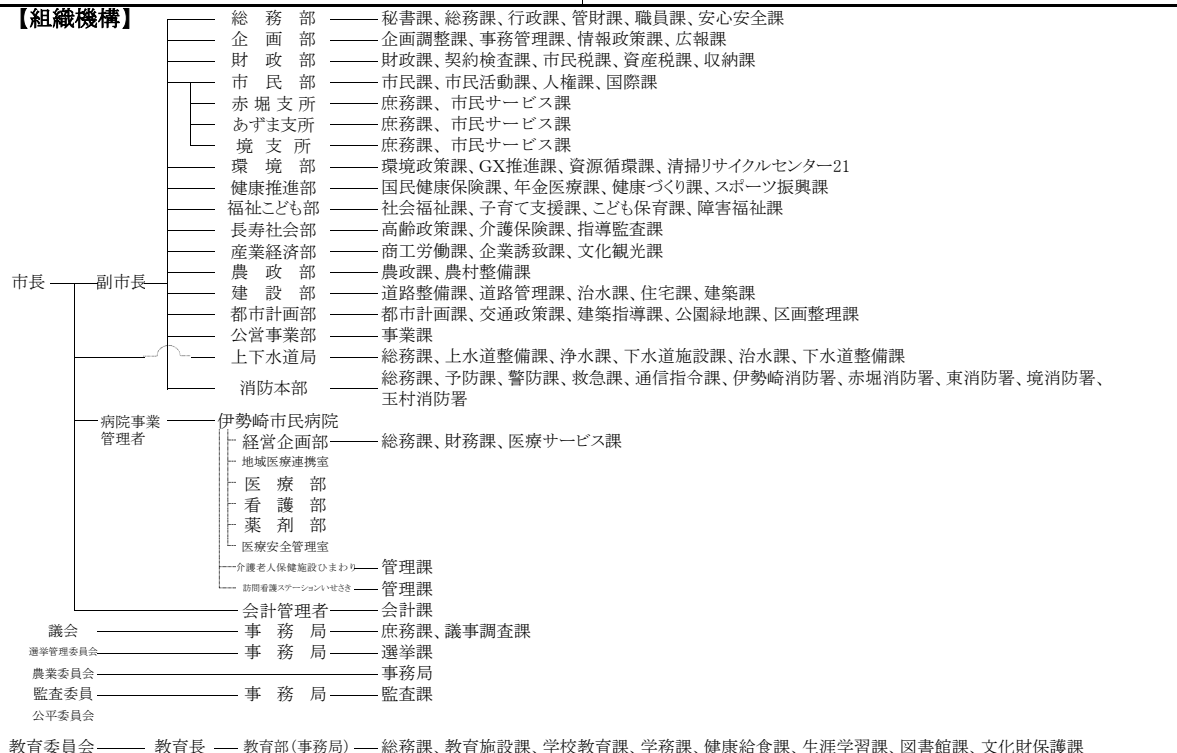
【特色ある施策・事業等】


まちづくり重点プログラム  
 (1)夢・希望応援プログラム  
 (2)くらし安心プログラム  
 (3)魅力向上プログラム  
 これらを着実に推進することにより、誰もが住んでみたい(移住)、いつまでも住み続けたい(定住)と思うまちをつくる。

【今後の主要課題及び目標等】

平成27年度からスタートした第2次伊勢崎市総合計画において、「夢ふくらみ 安心して暮らせる 元気都市 いせさき」を将来都市像とし、その実現に向けて、まちづくりの基本となる考え方を「まちづくりの理念」として、以下の3点を定めている。  
 ・市民の暮らし最優先のまちづくり  
 ・夢・希望・感動あふれるまちづくり  
 ・地域の特性と資源を活用したまちづくり

【組織機構】



 団体コード:102059 <b>5. 太田市</b>	〒373-8718 太田市浜町2番35号			
	TEL 0276-47-1111	市役所まで:東武太田駅徒歩10分		
FAX 0276-47-1888				
<b>市長</b> しみず まさよし 清水 聖義 期数 5 任期 R7.4.16 <b>副市長</b> 木村 正一  <b>議長</b> 高田 靖 (議員任期R9.4.25)	市制施行日	平成17年3月28日	面積	175.54 km <sup>2</sup>
	H P	https://www.city.ota.gunma.jp/		
	E-mail	005200@mx.city.ota.gunma.jp		
花:キク、サルビア、ツツジ、シュンラン シンボル木:マツ 木:モクセイ、カエデ、イチヨウ				

キャッチフレーズ : 人と自然にやさしく、品格のあるまち太田

### 【市町村のあらまし】

平成17年3月28日、太田市、尾島町、新田町及び藪塚本町の1市3町が新設合併して新「太田市」が誕生し、現在に至っている。

本市は、群馬県東部の東経139°、北緯36°、東京から北西へ約86kmに位置し、北側は桐生市・みどり市、南側は埼玉県熊谷市・深谷市、東側は大泉町・邑楽町・栃木県足利市、西側は伊勢崎市に面している。北には渡良瀬川、南には利根川が流れ、標高239mの金山と、八王子丘陵が北西部を走るほかはおおむね平坦地で、その標高は30m～110mの平坦部となっている。

### 【産業・経済】

太田市の工業は、輸送機器産業を中心に形成されており、製造品出荷額等は北関東1位を誇る。農業は県内有数の産出額を誇り、大和芋、小玉スイカ、いちご、ほうれん草、ねぎ、モロヘイヤの生産や、畜産業が盛んに行われている。年間商品販売額についても高い数値を示し、バランスのとれた産業形態となっている。今後も、多様な産業支援により企業の成長を促すことで、産業・経済において更なる発展が見込まれる。

### 【観光施設・公共施設等】

史跡金山城跡ガイダンス施設・金山地域交流センター、金山、大光院、八王子山公園、ぐんまこどもの国、歴史公園(長楽寺・世良田東照宮・新田荘歴史資料館)、エアリスの小さな森公園、縁切寺満徳寺資料館、やぶ塚温泉郷、ジャパンスネークセンター、三日月村

### 【名勝・旧跡】

丸山薬師カタクリ群生地、冠稲荷のボケ、大慶寺のぼたん、反町館跡の桜・藤、矢止の松、冠掛の松、藪塚石切場跡、やぶ塚温泉つつじ山、勝負沼

### 【文化財】

金山城跡、天神山古墳、女体山古墳、上野国新田郡家跡、新田荘遺跡、長楽寺宝塔、東照宮(本殿、唐門、拝殿)、高山彦九郎宅跡附遺髪塚、旧中島家住宅、曹源寺栄螺堂

### 【伝統行事・伝統芸能】

龍舞賀茂神社萬燈、沖之郷祇園囃子(山車)、獅子舞(新井・東矢島・細谷・堀口・阿久津・赤堀)、除魔神事、御鉾始式、尾島祇園、世良田祇園、鐺矢祭、小金井太々神楽、木崎音頭、大原祭り囃子、神楽、風邪の神送り

### 【祭り・イベント等】(R6.6.1現在)

水芭蕉まつり(3月)、菅塩沼・八王子公園・八瀬川桜ライトアップ(3月～4月)、関東山野草展(4月)、おおた夏まつり(7月)、世良田祇園まつり(7月)、新田まつり(8月)、尾島ねぶたまつり(8月)、藪塚まつり(9月)、太田スポーツ・レクリエーション祭(10月)、やぶ塚かかし祭り(10～11月)、関東菊花大会(10月～11月)、刀水橋花火大会(11月)、RC航空ページェント(11月・中止)、産業環境フェスティバル(11月)、おおたイルミネーション(11月～翌1月)、全日本実業団対抗駅伝競走大会～ニューイヤー駅伝～(1月1日)、上州太田七福神スタンプラリー(1月)

### 【特産品・名物】

いちご、小玉スイカ、地ビール、地酒、焼きそば、焼きまんじゅう、大和芋、ねぎ、ほうれん草、ブリックスナイン(フルーツトマト)、新田牛、ソーセージ、乳製品、漬物、他

### 【国勢調査人口】

区分	H22.10.1	H27.10.1	R2.10.1	
人口	男	109,204	111,610	114,106
	女	107,261	108,197	108,908
	計	216,465	219,807	223,014
世帯数	81,437	86,267	92,531	
構成比	15歳未満	15.3 %	14.6 %	13.5 %
	15～64歳	64.4 %	61.0 %	60.1 %
	65歳以上	20.3 %	24.4 %	26.5 %

### 【人口及び有権者数】

区分	人口	有権者
男	113,878	89,569
女	108,640	86,761
計	222,518	176,330
世帯数	101,231 世帯	

※  
人口及び世帯数は住民基本台帳(R6.1.1現在)に基づく数値である。  
有権者はR6.6月登録日現在の選挙人名簿登録者数である。

**【令和5年度土地利用の状況】**

農地	37.8 %	6,632 ha
宅地	31.4 %	5,515 ha
山林	4.1 %	726 ha
その他	26.7 %	4,681 ha

**【産業別就業者数】** (R2国調)

区分	第1次産業	第2次産業	第3次産業	総数 (分類不能含)
就業者(人)	3,340	40,364	59,476	106,996
構成比(%)	3.2	39.1	57.6	100.0

**【普通会計予算規模】** (単位:百万円)

年度	当初予算額	増減率
4	88,200	4.8 %
5	89,400	1.3 %
6	90,900	1.7 %

**【議会議員】**

条例定数 : 30 人	現員数 : 30 人	(R6.5.1現在)
-------------	------------	------------

**【職員数】** (R6.4.1現在)

一般行政	教育	消防	公営企業等	合計
758 人	270 人	349 人	67 人	1,444 人

**【令和5年度の主な施策・事業】** (単位:百万円)

勤労者融資及び金融対策事業	1,864
(仮称)市民体育館建設事業	2,200
道路改良・整備事業(道路維持経費等)	1,213
給食費無料化事業	1,334
デジタル地域通貨(OTACO)事業	838
子育て世帯ベーシックサービス事業	296
一般廃棄物選別施設整備事業	931
(仮称)太田西複合拠点公共施設建設事業	1,002
市内公営住宅集約促進事業	669

**【令和6年度の主な施策・事業】** (単位:百万円)

市街地再開発事業等補助金	999
(仮称)太田西複合拠点公共施設建設事業	1,438
おおたプログラミング学校運営事業	38
デジタル地域通貨(OTACO)事業	526
勤労者融資及び金融対策事業	1,056
重層的支援体制整備事業	677
道路改良・整備事業(道路維持経費等)	1,159
市内公営住宅集約促進事業	749
小中学校給食施設改築事業	970

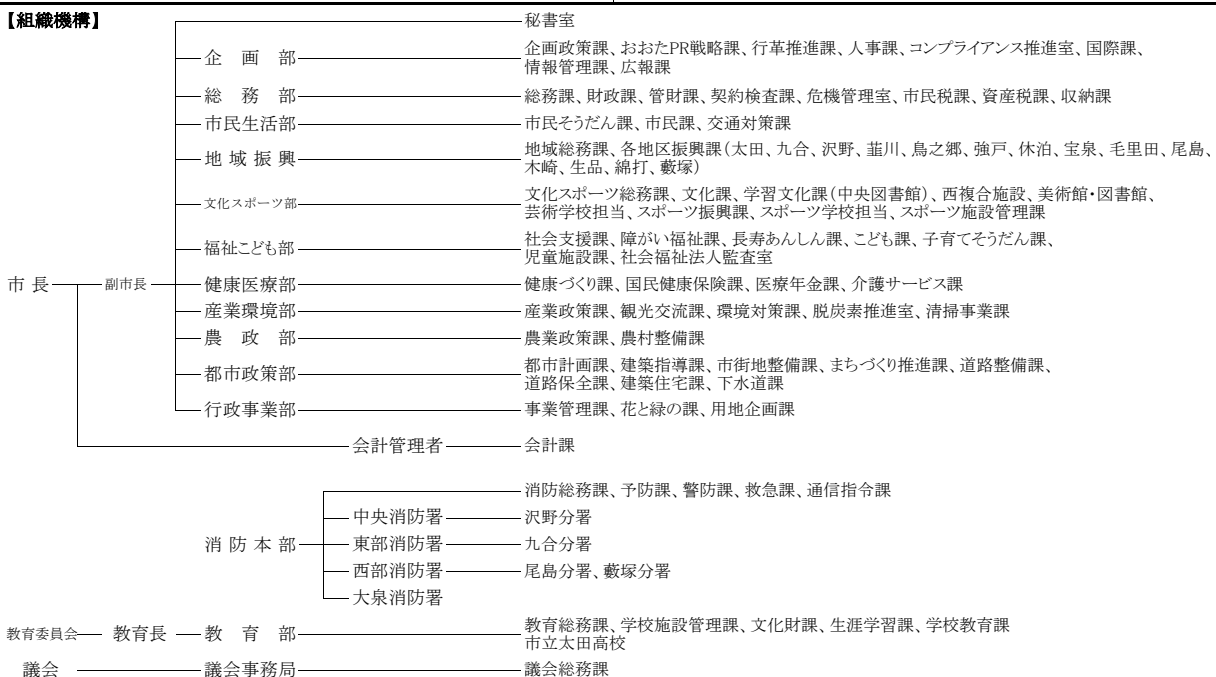
**【特色ある施策・事業等】**

- ・保育園等利用児童おむつ給付事業
- ・第3子以降子育て支援事業  
(幼稚園・保育園・認定こども園等の保育料無料化)
- ・子育て世帯ベーシックサービス事業
- ・給食費無料化事業
- ・生徒指導充実事業(おおた教育支援隊を含む)
- ・子どもプラッツ推進事業
- ・フリースクール等民間施設事業費補助金
- ・1%まちづくり事業
- ・スポーツによる持続可能なまちづくりプロジェクト
- ・太田市マネジメントシステムの推進(ISO9001、行政評価)

**【今後の主要課題及び目標等】**

- ・太田市総合計画に基づく施策の推進
- ・太田市人口ビジョン及び総合戦略に基づく施策の推進
- ・持続可能な開発目標(SDGs)に叶う重要施策の推進
- ・多文化共生社会の実現に向けた施策の推進
- ・戦略的な地域資源PRの実施
- ・有用な行政情報の提供と情報発信力の向上

**【組織機構】**





団体コード:102067

# 6. 沼田市

〒378-8501 沼田市下之町888番地

TEL 0278-23-2111

FAX 0278-24-5179

市役所まで:JR沼田駅徒歩13分

市長 ほしの みのる 星野 稔  
期数 1 任期 R8.5.9  
副市長 川田 正樹

市制施行日 昭和29年4月1日 面積 443.46 km<sup>2</sup>

H P <https://www.city.numata.gunma.jp/>  
E-mail numatacity@city.numata.lg.jp

議長 中村 浩二 (議員任期R9.4.29)

花:ききょう 木:さくら 鳥:-

キャッチフレーズ : 『森林文化都市』、『こころ豊かに暮らし、しあわせを実感できるまち 沼田』

## 【市町村のあらまし】

群馬県の北部に位置し、皇海山・赤城山・武尊山など日本百名山に挙げられる山々に四方を囲まれ、東西に長く、標高は250メートルから2,000メートル余りに及ぶ起伏に富んだ地形で、総面積443.46平方キロメートルの自然豊かなまちである。市街地は、市域を南北に貫流する利根川とその支流の片品川・薄根川により形成された日本有数の河岸段丘上に広がっている。

首都圏とのアクセスは、昭和57年に上越新幹線が、昭和60年に関越自動車道新潟線が開通して飛躍的に向上している。

## 【産業・経済】

農業は、レタス、大根、こんにゃくいも、トマト、えだまめ等の野菜栽培とりんご・ぶどう・さくらんぼ・ブルーベリー・プラム・もも等の果樹栽培が盛んで、季節にはたくさんの観光客が訪れる。

工業は、豊かな森林資源を生かして木工製品(桐下駄・茶箆笥など)などが作られている。

## 【観光施設・公共施設等】

- ・玉原高原(ブナ林、水芭蕉、ラベンダー、スキー)
- ・迦葉山弥勒寺(天狗面)
- ・沼田公園(さくら、季節の花)
- ・運動公園(陸上競技場、野球場、市民プール)
- ・老神温泉・しゃくなげの湯・望郷の湯
- ・テラス沼田(庁舎等複合施設)

## 【名勝・旧跡】

- ・沼田城址、奈良古墳群、吹割の滝

## 【文化財】

- ・旧生方家住宅(国指定重要文化財)

- ・薄根の大クワ(国指定天然記念物)
- ・吹割溪ならびに吹割瀑(国指定天然記念物及び名勝)
- ・城鐘(県指定重要文化財)、旧沼田貯蓄銀行(県指定重要文化財)、高平の書院(県指定重要文化財)、沼須砥石神社の石造七重塔(県指定重要文化財)など
- ・荘田神社の大イチョウ(県指定天然記念物)、須賀神社の大ケヤキ(県指定天然記念物)、川田神社の大ケヤキ(県指定天然記念物)、発知のヒガンザクラ(県指定天然記念物)、書院の五葉マツ(県指定天然記念物)
- ・旧土岐家住宅洋館(国登録有形文化財)、旧日本基督教団沼田教会記念会堂(国登録有形文化財)など

## 【伝統行事・伝統芸能】

- ・沼須人形芝居
- ・薄根太々神楽
- ・沼田祇園囃子
- ・生枝獅子舞
- ・平出歌舞伎

## 【祭り・イベント等】(R6.6.1現在)

- ・桜まつり(4月)(沼田公園)・わらべフェスタ・柳波まつり(4月)(市街地)
- ・老神温泉大蛇まつり(5月)・石墨棚田ホテル鑑賞会(6~7月)
- ・沼田まつり(8月)(市街地)・白沢ふるさと交流会(8月)
- ・とねふるさと風のまつり(8月)・老神温泉納涼花火大会(9月)
- ・沼田花火大会(9月)・ぬまた市産業展示即売会(10月)
- ・上州沼田真田まつり(10月)・石墨棚田イルミネーション(11~12月)
- ・老神温泉びっくりひな飾り(2~3月)

## 【特産品・名物】

- ・りんご、ぶどう、さくらんぼ
- ・木製品

## 【国勢調査人口】

区分	H22.10.1	H27.10.1	R2.10.1	
人口	男	24,732	23,489	21,942
	女	26,533	25,187	23,395
	計	51,265	48,676	45,337
世帯数	19,148	19,178	18,853	
構成比	15歳未満	13.5 %	12.1 %	10.7 %
	15~64歳	59.5 %	57.3 %	54.9 %
	65歳以上	27.0 %	30.6 %	34.5 %

## 【人口及び有権者数】

区分	人口	有権者
男	21,705	18,400
女	22,656	19,648
計	44,361	38,048
世帯数	20,620 世帯	

※  
人口及び世帯数は住民基本台帳(R6.1.1現在)に基づく数値である。  
有権者はR6.6月登録日現在の選挙人名簿登録者数である。

**【令和5年度土地利用の状況】**

農地	9.6 %	4,260 ha
宅地	2.6 %	1,139 ha
山林	35.8 %	15,872 ha
その他	52.0 %	23,075 ha

**【産業別就業者数】** (R2国調)

区分	第1次産業	第2次産業	第3次産業	総数 (分類不能含)
就業者(人)	2,710	5,661	14,230	23,160
構成比(%)	12.0	25.0	63.0	100.0

**【普通会計予算規模】** (単位:百万円)

年度	当初予算額	増減率
4	21,952	△ 2.8 %
5	22,054	0.5 %
6	22,157	0.5 %

**【議会議員】**

条例定数 : 18 人	現員数 : 18 人	(R6.5.1現在)
-------------	------------	------------

**【職員数】** (R6.4.1現在)

一般行政	教育	消防	公営企業等	合計
322 人	51 人	0 人	43 人	416 人

**【令和5年度の主な施策・事業】** (単位:百万円)

市町村乗合バス運行事業	139
地域自治推進事業	5
電子地域通貨事業	361
企業誘致推進事業	44
道路施設点検整備事業	126
3・3・1環状線(栄町工区)事業	241
中心市街地土地区画整理事業	135
浄水施設改良事業	179

**【令和6年度の主な施策・事業】** (単位:百万円)

防災管理事業	105
市町村乗合バス運行事業	111
地域自治推進事業	6
地球温暖化防止対策等啓発事業	2
再生可能エネルギー利用推進事業	20
電子地域通貨事業	464
企業誘致推進事業	33
3・3・1環状線(栄町工区)事業	45
中心市街地土地区画整理事業	115
浄水場改築更新事業	260

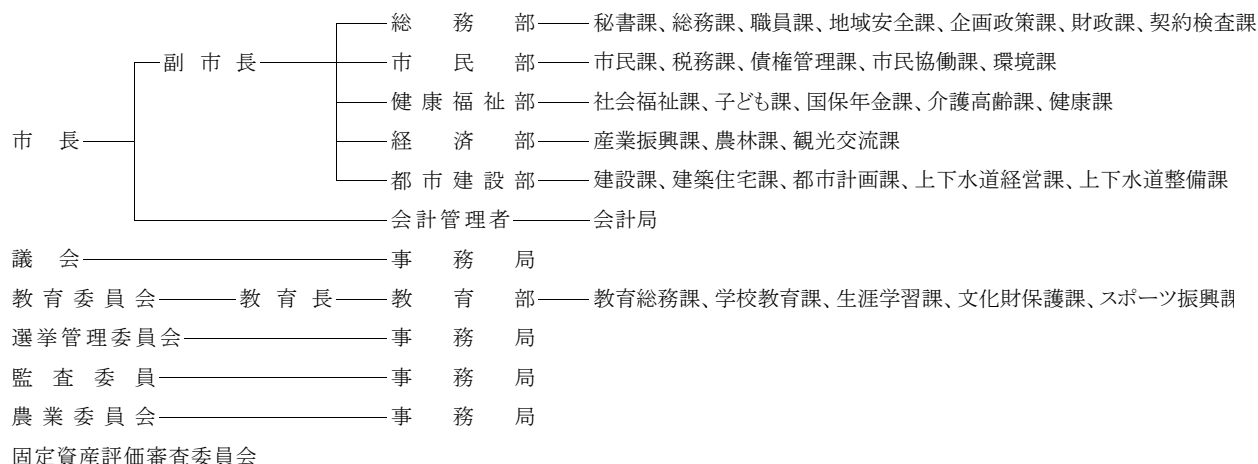
**【特色ある施策・事業等】**

- ・放課後児童健全育成事業
- ・子どもに係る医療費の高校卒業までの全額助成(福祉医療費)
- ・出産・子育て応援交付金事業
- ・ファシリティマネジメント推進事業
- ・森林整備事業
- ・小中学校給食費無償化(沼田給食センター給食費)
- ・横塚産業団地発掘調査事業
- ・AIデマンドバス運行(市町村乗合バス運行事業)
- ・ごみ減量化対策事業
- ・DX推進事業(行政情報化推進事業)

**【今後の主要課題及び目標等】**

- ①ふれ合いと支え合いの健やかなまちづくり
- ②人と自然にやさしい持続可能なまちづくり
- ③未来を担うたくましいひとづくり・まちづくり
- ④歴史・文化が息づく自然ゆたかなまちづくり
- ⑤ブランド力と交流による元気創生のまちづくり
- ⑥市民協働のまちづくり

**【組織機構】**





団体コード: 102075

# 7. 館林市

〒374-8501 館林市城町1番1号

TEL 0276-72-4111

市役所まで:

FAX 0276-72-3297

東武伊勢崎線館林駅徒歩15分

市長 多田 善洋

期数 1 任期 R7.4.1

副市長 野口 一幸

議長 権田 昌弘 (議員任期R8.9.30)

市制施行日

昭和29年4月1日

面積

60.97 km<sup>2</sup>

H P

<https://www.city.tatebayashi.gunma.jp/>

E-mail

[info@city.tatebayashi.gunma.jp](mailto:info@city.tatebayashi.gunma.jp)

花: ヤマツツジ

木: クロマツ

鳥: カルガモ

キャッチフレーズ : 里沼の息づく 次世代へ安心をつなぐ 暮らしやすいまち 館林

## 【市町村のあらまし】

館林は、「鶴舞う形」といわれる群馬県の南東部、ちょうど鶴の頭の部分にあたり、関東地方のほぼ中央に位置している。市域の北部は渡良瀬川をへだてて、栃木県佐野市、東部は群馬県板倉町、南部は明和町に接しており、西部は邑楽町及び千代田町に接している。県都前橋市へは約50キロメートルと遠隔にあるが、首都東京からは約70キロメートル圏域に含まれ、東武伊勢崎線や東北自動車道により約1時間で直結している。また、利根川・渡良瀬川の2大流域にあり、城沼・多々良沼・茂林寺沼に代表される大小の沼が点在し、沼と人とが共生してきた沼辺文化が「里沼(SATO-NUMA)」として日本遺産に認定されている。

## 【産業・経済】

農業分野では主要作物であるキュウリ、ナス、トマト、ゴーヤ等の野菜と米麦による複合経営を主としている。首都圏に近い立地をいかし、市民はもとより大都市の消費者に新鮮な農産物を供給することで、安定的な農業経営を行っている。商業分野ではかごめ六斎市やTatebayashi West Farm Marketの開催によりにぎわいを創出するとともに、日本最大級の麺の祭典「麺-1グランプリ」の開催や、「グルメ総選挙」などグルメイベントの多いまちである。工業分野では製造品出荷額の約40%を食料品が占めており、本市の強みである良質で豊富な地下水と交通アクセスに優れた立地環境から食品産業の集積が図られている。今後も産業団地造成や既存工業団地拡張により食品産業を中心に優良企業の誘致と市内企業の振興で更なる活性化を図る。

## 【観光施設・公共施設等】

- ・つつじが岡公園
- ・つつじが岡ふれあいセンター
- ・向井千秋記念子ども科学館

- ・館林市立資料館
- ・製粉ミュージアム
- ・田山花袋記念文学館
- ・茂林寺、茂林寺沼湿原
- ・カルピスみらいのミュージアム
- ・県立館林美術館
- ・県立多々良沼公園(白鳥飛来地)

## 【名勝・旧跡】

- ・国指定名勝 躑躅ヶ岡(ツツジ)

## 【文化財】

榊原康政の墓附同画像、大谷休泊の墓  
館林城鐘、不動まんだら板碑  
茂林寺沼及び低地湿原等指定文化財 47件  
分福酒造店舗、正田醤油正田記念館等国登録有形文化財 8件

## 【伝統行事・伝統芸能】

大島岡里神代神楽、羽附のささら、上三林のささら  
木戸のささら、初山まつり

## 【祭り・イベント等】(R6.6.1現在)

初市(1月)、さくらまつり(3月)、こいのぼりの里まつり(3月)、つつじまつり(4月)、花と緑のフェスティバル(4月)、ふるさとづくり市民フェスティバル(5月)、花菖蒲まつり(6月)、夏の城沼花ハス遊覧船(7月)、館林まつり(7月)、手筒花火大会(7月)、七夕まつり(8月)、グルメ総選挙(8月)、麺-1グランプリ(9月)、市民のつどい(10月)、茂林寺菊花展(10月)、産業祭(11月)

## 【特産品・名物】

キュウリ、ナス、トマト、ゴーヤ、イチゴ、麦製品、うどん、大根そば

## 【国勢調査人口】

区分		H22.10.1	H27.10.1	R2.10.1
人口	男	39,238	38,266	37,769
	女	39,370	38,401	37,540
	計	78,608	76,667	75,309
世帯数		29,581	30,219	31,643
構成比	15歳未満	14.1 %	12.8 %	11.4 %
	15～64歳	63.4 %	60.2 %	59.0 %
	65歳以上	22.5 %	27.1 %	29.6 %

## 【人口及び有権者数】

区分	人口	有権者
男	37,147	30,490
女	36,937	30,718
計	74,084	61,208
世帯数		34,478 世帯

※ 人口及び世帯数は住民基本台帳(R6.1.1現在)に基づく数値である。有権者はR6.6月登録日現在の選挙人名簿登録者数である。

**【令和5年度土地利用の状況】**

農地	43.9 %	2,675 ha
宅地	28.9 %	1,764 ha
山林	3.0 %	183 ha
その他	24.2 %	1,475 ha

**【産業別就業者数】** (R2国調)

区分	第1次産業	第2次産業	第3次産業	総数 (分類不能含)
就業者(人)	1,397	13,243	22,408	37,355
構成比(%)	3.8	35.7	60.5	100.0

**【普通会計予算規模】** (単位:百万円)

年度	当初予算額	増減率
4	29,480	0.5 %
5	29,810	1.1 %
6	30,850	3.5 %

**【議会議員】**

条例定数 : 18 人	現員数 : 18 人	(R6.5.1現在)
-------------	------------	------------

**【職員数】** (R6.4.1現在)

一般行政	教育	消防	公営企業等	合計
443 人	125 人	0 人	40 人	608 人

**【令和5年度の主な施策・事業】** (単位:百万円)

商業金融対策	950
子どものための教育・保育施設運営	894
サイクリングターミナル運営	526
福祉医療費助成事業	521
公園競技施設管理運営	516
土地区画整理事業	503
道路維持管理	434
給食センター運営	329
地域子ども・子育て支援事業	249
予防接種事業	224

**【令和6年度の主な施策・事業】** (単位:百万円)

認定こども園化事業	944
子どものための教育・保育施設運営	897
商業金融対策	829
福祉医療費助成事業	557
道路維持管理	528
土地区画整理事業	520
デジタル地域通貨発行事業	449
給食センター運営	351
公園競技施設管理運営	346
道路新設改良	343

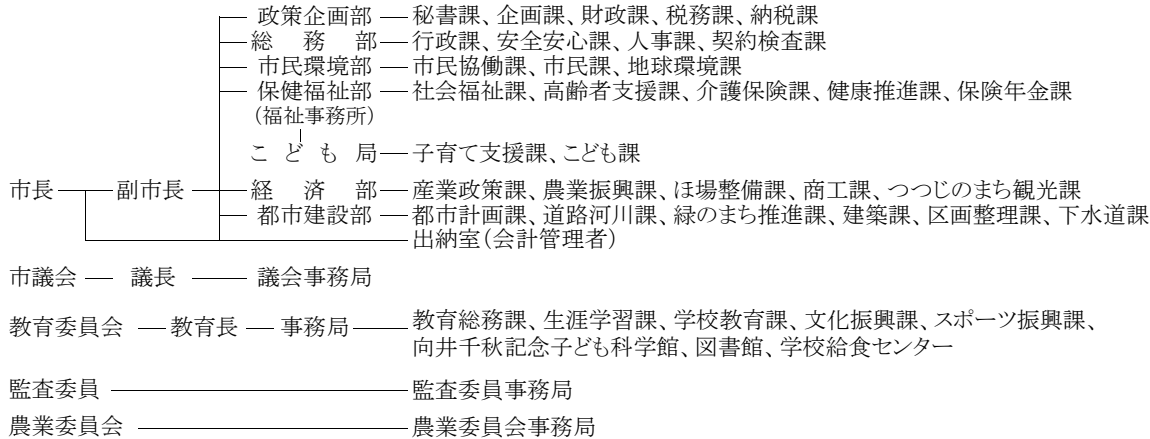
**【特色ある施策・事業等】**

- ・日本遺産推進事業
- ・移住促進まちなか新築住宅取得支援金
- ・高校生世代の入院医療費助成
- ・放課後児童クラブ施設整備補助
- ・結婚新生活支援補助
- ・蓄電池設備設置補助
- ・空家利活用助成金
- ・ICT支援員配置
- ・英語交流事業
- ・第3子以降の学校給食費無料化

**【今後の主要課題及び目標等】**

- ・危機対応能力が高く良好な生活環境で暮らせる安全安心なまち
- ・地域で支え合い生涯健康で暮らせる幸福感の高いまち
- ・育てる幸せを感じ生涯にわたり互いに学び続ける家庭と文化を築くまち
- ・都市と自然が調和し人と産業が躍動する魅力あるまち
- ・公民連携を推進し地域経営の視点を持つ持続可能なまち

**【組織機構】**



	団体コード:102083 <b>8. 渋川市</b>	〒377-8501 渋川市石原80番地	
		TEL 0279-22-2111 FAX 0279-24-6541	市役所まで:JR渋川駅徒歩10分
市長 <b>高木 勉</b> 期数 2 任期 R7.9.12 副市長 伊勢 久美子	市制施行日 平成18年2月20日	面積 240.27 km <sup>2</sup>	
議長 <b>安カ川 信之</b> (議員任期R9.2.19)	H P <a href="https://www.city.shibukawa.lg.jp/">https://www.city.shibukawa.lg.jp/</a> E-mail <a href="mailto:kouhou@city.shibukawa.gunma.jp">kouhou@city.shibukawa.gunma.jp</a>	花:あじさい 木:もみじ 鳥:ほととぎす	

キャッチフレーズ : 日本のまんなか 水と緑といで湯の街 渋川市

### 【市町村のあらまし】

本市は、日本そして群馬県のほぼ中央部、雄大な関東平野の始まる位置にあたり、赤城山、榛名山、子持山、小野子山に抱かれ、利根川と吾妻川の流れることによって形成された谷地とともに、標高差が概ね1400m以上となる起伏に富んだ地形を有し、地区の大半が自然的土地利用で占められている。また、東京都心から上越新幹線利用で約1時間30分、関越自動車道で約2時間の距離にある。

平成18年2月20日、渋川市、伊香保町、小野上村、子持村、赤城村、北橋村が新設合併し、「渋川市」が誕生した。

### 【産業・経済】

古くから交通の要衝として栄え、豊富な水資源を利用することで、鉄鋼、化学、金属などの重化学工業を中心に発展し、米麦、野菜、果樹、菌茸類、畜産、工芸作物等多様な農業や、首都圏の奥座敷となる観光・温泉などを主要産業としてきた。

### 【観光施設・公共施設等】

温泉施設:伊香保温泉浴場石段の湯、小野上温泉センター  
道の駅:こもち(白井宿ふるさと物産館)、おのこ  
資料館:渋川市赤城歴史資料館、渋川市北橋歴史資料館  
公園施設:小野池あじさい公園、渋川市総合公園、子持ふれあい公園、沼尾川親水公園、愛宕山ふるさと公園  
その他:伊香保ロープウェイ、伊香保関所、伊香保温泉ビジターセンター、小野上農林漁業体験施設、メープルヴィレッジこもち、赤城敷島マレットゴルフ場  
アルテナード:渋川スカイランドパーク、徳富蘆花記念文学館、渋川市美術館・桑原巨守彫刻美術館、(民営)日本シャンソン館、群馬ガラス工芸美術館、伊香保グリーン牧場、原美術館ARC、伊香保保科美術館、竹久夢二伊香保記念館

### 【名勝・旧跡】

国指定史跡:瀧沢石器時代遺跡、黒井峯遺跡  
県指定史跡:中筋遺跡、八木沢清水縄文時代住居跡、空ヶ橋関所跡附関係資料外  
市指定史跡:白井城址、湯元呑湯道標、ハワイ王国公使別邸、横堀宿の一里塚外

国指定天然記念物:敷島のキンメイチク  
県指定天然記念物:金蔵寺のシダレザクラ、雙林寺の大カヤ、ヒメギフチョウ外  
市指定天然記念物:かに石おう穴外  
市指定名勝及び天然記念物:獅子岩、屏風岩  
その他:伊香保石段街

### 【文化財】

国指定重要文化財:石造笹卒塔婆、石造不動明王立像、房谷戸遺跡・道訓前遺跡出土品  
国指定重要有形民俗文化財:上三原田の歌舞伎舞台  
県指定重要文化財:木彫狛犬、洪鐘、木曾三柱神社蔵石剣、渋川八幡宮本殿、空恵寺山門、水沢寺六角二重塔外  
県指定重要有形民俗文化財:津久田の人形舞台附人形外  
市指定重要文化財:半田の早尾神社本殿外  
市指定重要有形民俗文化財:八坂神社の神輿外

### 【伝統行事・伝統芸能】

県指定重要無形民俗文化財:下南室太々御神楽の養蚕の舞獅子舞:川島、行幸田、箱田、津久田、三原田、中尾、上小野子神楽:猿田彦神社の大和神楽外  
その他:伊香保祭囃子、どんど焼き、渋川祇園囃子

### 【祭り・イベント等】(R6.6.1現在)

1月:初市 4月:小野上温泉まつり、白井宿八重ざくら祭り 5月:清流祭り 6月:宮田ほたるまつり(中止)、小野池あじさいまつり 8月:伊香保ハワイアンフェスティバル 9月:渋川へそ祭り、伊香保まつり、たちばな古里まつり 10月:赤城ふれあいまつり、しぶかわふるさとまつり、全国創作こけし美術展in渋川 11月:日本のまんなか渋川駅伝 12月:黒井峯遺跡マラソン、酉の市、まちなかイルミネーション

### 【特産品・名物】

創作こけし、伊香保つる細工、北橋竹工芸、マイタケ、シイタケ、ネギ、ホウレン草、ブロッコリー、コンニャク、お茶、そば、花き、酒、味噌、ハム、リンゴ、イチゴ、ブルーベリー、湯の花まんじゅう、水沢うどん、築の鮎料理、こがねいも、漬物、チンゲンサイ

### 【国勢調査人口】

区分	H22.10.1	H27.10.1	R2.10.1	
人口	男	40,658	38,135	36,363
	女	42,672	40,256	38,218
	計	83,330	78,391	74,581
世帯数	29,290	28,812	29,114	
構成比	15歳未満	12.2 %	11.1 %	10.2 %
	15~64歳	61.2 %	57.8 %	54.3 %
	65歳以上	26.6 %	31.1 %	35.5 %

### 【人口及び有権者数】

区分	人口	有権者
男	35,763	30,754
女	37,305	32,235
計	73,068	62,989
世帯数	32,792 世帯	

※人口及び世帯数は住民基本台帳(R6.1.1現在)に基づく数値である。有権者はR6.6月登録日現在の選挙人名簿登録者数である。

**【令和5年度土地利用の状況】**

農地	19.1 %	4,580 ha
宅地	9.3 %	2,224 ha
山林	29.5 %	7,098 ha
その他	42.1 %	10,124 ha

**【産業別就業者数】** (R2国調)

区分	第1次産業	第2次産業	第3次産業	総数 (分類不能含)
就業者(人)	2,041	9,851	23,328	36,904
構成比(%)	5.8	28.0	66.2	100.0

**【普通会計予算規模】** (単位:百万円)

年度	当初予算額	増減率
4	32,893	△ 0.1 %
5	34,192	3.9 %
6	35,993	5.2 %

**【議会議員】**

条例定数 : 18 人	現員数 : 18 人	(R6.5.1現在)
-------------	------------	------------

**【職員数】** (R6.4.1現在)

一般行政	教育	消防	公営企業等	合計
511 人	130 人	0 人	90 人	731 人

**【令和5年度の主な施策・事業】** (単位:百万円)

しづかわ電子地域通貨事業	124
児童手当支給事業(延長支給分)	58
出産・子育て応援事業	37
住宅エコリフォーム支援事業	12
DX推進事業	11
しづかわde創業チャレンジ支援事業	7
店舗バリアフリー改装等助成事業	7
「しづかわ推し」創出事業	3
渋Pay1%応援金活用学校図書充実事業	2
犯罪被害者等支援事業	2

**【令和6年度の主な施策・事業】** (単位:百万円)

らくらく交通サービス(MaaS)推進事業	40
アフターコロナ観光未来戦略推進事業	16
こども家庭センター運営事業	14
渋川駅前広場利活用モデル創出事業	9
こども誰でも通園事業	8
こどもの進学応援事業	8
渋Pay1%応援金活用魅力ある学校づくり事業	7
しづかわde創業チャレンジ支援事業	6
新規学卒者地元就職応援事業	5
未来戦略推進事業	3

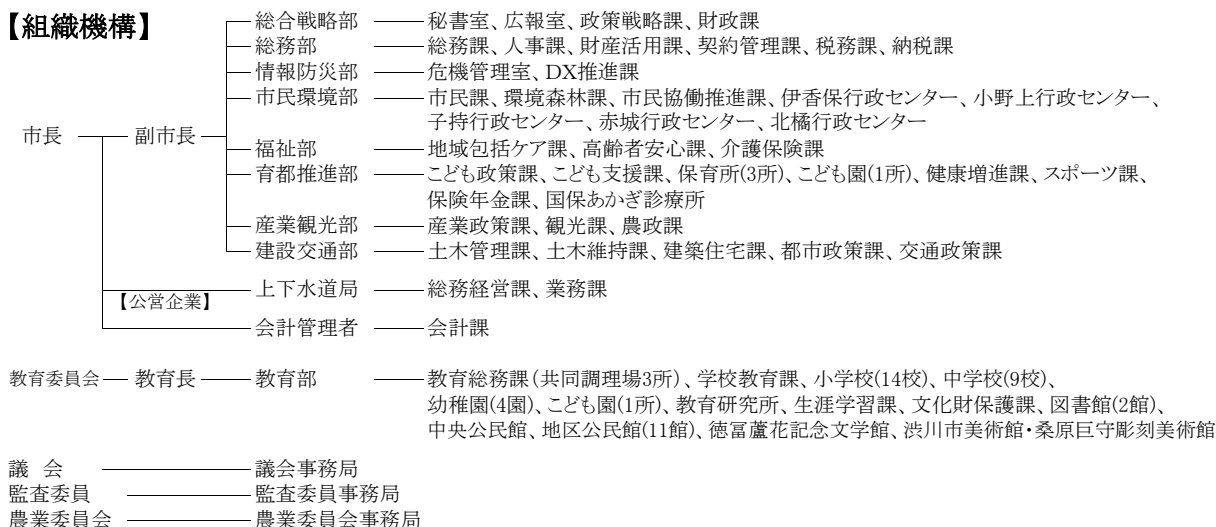
**【特色ある施策・事業等】**

- ①保育料の完全無償化
- ②学校給食費の完全無料化
- ③市内加盟店での支払いに利用することで、その決算額の1%が「将来世代へ投資」される、将来世代を応援する新しいおカネしづかわ電子地域通貨「渋Pay」の運用
- ④出産・子育てに渋Pay10万円の支給や国保税に係る高校生世代までの子どもの均等割分の全額補助など出産から高校生世代までの伴走型支援の実施
- ⑤共生社会の実現に向けたまちづくりのため、バリアフリーセミナーの実施や、幼児期からの手話あそび体験等を実施
- ⑥インターネット上の誹謗中傷等の防止及び被害者支援に関する条例を策定し、インターネット上の書き込みの削除等を請求する人に対して、弁護士費用の一部を補助

**【今後の主要課題及び目標等】**

- 重点プロジェクト
- 雇用を生み出す新たな企業誘致の実施、交通利便性の向上による交流人口の拡大、若者・子育て世代を始めとする幅広い世代の移住・定住の促進などに取り組む、人口減少による危機の突破を図り、「次世代が安心して、誇りを持ち、暮らし、働けるまちづくり」を推進することとします。
- 重点プロジェクトの構成
- ・地域支え合い活動の推進
  - ・観光などの地域資源の強化と新たなしづかわブランドの創出
  - ・地域力をいかした子育て支援の強化

**【組織機構】**



	団体コード:102091 <b>9. 藤岡市</b>	〒375-8601 藤岡市中栗須327番地	
		TEL 0274-22-1211 FAX 0274-24-3252	市役所まで:JR群馬藤岡駅徒歩20分
市長 <b>新井 雅博</b> 期数 2 任期 R8.5.9 副市長 <b>塚本 英夫</b>	市制施行日 昭和29年4月1日	面積 180.29 km <sup>2</sup>	
	H P <a href="https://www.city.fujioka.gunma.jp/">https://www.city.fujioka.gunma.jp/</a> E-mail <a href="mailto:kikaku@city.fujioka.gunma.jp">kikaku@city.fujioka.gunma.jp</a>		
議長 <b>野口 靖</b> (議員任期R9.4.29)	花:ふじ、サルビア、冬桜 木:くすのき、もくせい、杉 鳥:-		

キャッチフレーズ : 郷土を愛し 未来を創生する藤岡

**【市町村のあらまし】**

藤岡市は群馬県の南西部に位置し、高速交通網の結節点で、東京圏から藤岡ジャンクションまで約1時間の距離に位置する北関東屈指の広域交通の利便性を誇るまちである。一方で市域の7割が山間地という豊かな自然環境は、四季折々の彩りに包まれた美しい景観を形成している。

歴史は古く、古墳時代の史跡も多く発見され、室町時代には関東管領職にあった上杉憲実が平井城を築いた。江戸時代は上州絹の集積地として栄え、明治以降は高山社に代表される養蚕業の先進地、また、木材の集積地として発展してきた。

平成26年6月には「高山社跡」が「富岡製糸場と絹産業遺産群」の構成資産として世界文化遺産に登録された。

**【産業・経済】**

農業は、トマト・いちご・花き等を中心とする施設園芸作物やねぎやなすが大きなウエイトを占めており、特にシンビジウム(洋ラン)は全国でも有数の産地である。

林業は、群馬県三大林業地帯の一つで、県内初の県産材の加工流通拠点として県産材センターが建設され、稼働している。

製品出荷額は、輸送、金属、プラスチック、電気機器が主体となっており、関越自動車道、上信越自動車道、北関東自動車道がクロスする交通の要衝となっている。

**【観光施設・公共施設等】**

高山社跡(富岡製糸場と絹産業遺産群)

ららん藤岡(道の駅・ハイウェイオアシス)

みかぼみらい館(文化ホール)

ふじの咲く丘・ふじふれあい館

土と火の里公園(工芸体験村)

桜山公園

三波石峡

**【名勝・旧跡】**

名勝(国・市指定)

三波川(サクラ)、三波石峡、蛇喰溪谷

史跡(国・県指定)

高山社跡、七輿山古墳、白石稻荷山古墳

本郷埴輪窯址、譲原石器時代住居跡、平井城跡

**【文化財】**

平井一号墳出土品(国指定)

紙本著色泰西王侯図二幅(国指定)

鉄造薬師如来立像(県指定)

沖Ⅱ遺跡出土遺物一括(県指定)

紙本著色達磨図(県指定)

**【伝統行事・伝統芸能】**

土師神社の流鏝馬と花馬(10月)

三嶋神社夜祭り(11月)

鬼石三杉太鼓

鬼石祭囃子

**【祭り・イベント等】**(R6.6.1現在)

桜まつり(3~4月)、ふじまつり(4~5月)

市制施行70周年記念第一回中山秀征書道展(4~5月)

チャレンジサイクリングフェスタ(6月)

鬼石夏祭り(7月)、藤岡まつり(7月)

市制施行70周年記念花火大会(8月)

関孝和先生顕彰全日本珠算競技大会(11月)

上州藤岡蚕マラソン(11月)、桜山まつり(12月)

**【特産品・名物】**

藤岡瓦(鬼瓦、和瓦)、三波石、シンビジウム、

冬桜みかん、冬桜りんご、ブルーベリー、

いちご「やよいひめ」、トマト「ふじ娘」、地酒

**【国勢調査人口】**

区分		H22.10.1	H27.10.1	R2.10.1
人口	男	33,186	31,983	30,766
	女	34,789	33,725	32,495
	計	67,975	65,708	63,261
世帯数		24,298	24,569	25,362
構成比	15歳未満	13.6 %	12.4 %	10.9 %
	15~64歳	62.5 %	59.0 %	56.5 %
	65歳以上	24.0 %	28.7 %	32.6 %

**【人口及び有権者数】**

区分	人口	有権者
男	30,528	26,116
女	31,733	27,252
計	62,261	53,368
世帯数		27,990 世帯

※ 人口及び世帯数は住民基本台帳(R6.1.1現在)に基づく数値である。有権者はR6.6月登録日現在の選挙人名簿登録者数である。

**【令和5年度土地利用の状況】**

農地	14.1 %	2,548 ha
宅地	9.2 %	1,666 ha
山林	33.5 %	6,030 ha
その他	43.2 %	7,785 ha

**【産業別就業者数】** (R2国調)

区分	第1次産業	第2次産業	第3次産業	総数 (分類不能含)
就業者(人)	1,305	11,027	18,773	31,579
構成比(%)	4.2	35.5	60.4	100.0

**【普通会計予算規模】** (単位:百万円)

年度	当初予算額	増減率
4	25,995	△ 3.2 %
5	27,844	7.1 %
6	29,842	7.2 %

**【議会議員】**

条例定数 : 18 人	現員数 : 18 人	(R6.5.1現在)
-------------	------------	------------

**【職員数】** (R6.4.1現在)

一般行政	教育	消防	公営企業等	合計
353 人	57 人	0 人	173 人	583 人

**【令和5年度の主な施策・事業】** (単位:百万円)

複合施設建設事業	1,863
新型コロナウイルス対策関連事業	414
幹線道路等整備事業	312
新火葬場建設事業	168
第2子以降学校給食費無償化等事業	136
圃場整備・農道整備事業	117
高山社跡保存整備事業	71
桜山公園整備事業	46
地域づくりセンター開設関係事業	46
福祉医療費(子ども福祉医療費)高校生世代までの拡充	43

**【令和6年度の主な施策・事業】** (単位:百万円)

複合施設建設事業	2,896
公立病院繰出金等事業	835
ふるさと寄附金事業	588
新火葬場建設事業	455
学校給食費完全無償化事業	232
幹線道路等整備事業	150
圃場整備・農道整備事業	132
高山社跡保存整備事業	58
小林農地耕作条件改善事業	54
多目的ホール冷暖房設備改修事業	52

**【特色ある施策・事業等】**

- ・高山社跡保存整備事業
- ・高山社学(高山社の歴史的価値について学び、郷土を誇りに思い、郷土を愛する子どもを育成する。)
- ・算学塾(算数・数学の面白さ、美しさ、不思議さに触れ、粘り強く難問に挑戦し、子どもの興味・関心を高める。)
- ・関孝和先生顕彰全日本珠算競技大会開催事業
- ・「連携型小中一貫校」による小中一貫教育を推進
- ・市内全校でのコミュニティ・スクール実施
- ・2回のおたふくかぜワクチン接種を全額助成
- ・5歳児健康診査の実施

**【今後の主要課題及び目標等】**

第5次藤岡市総合計画の主要課題<一部抜粋>

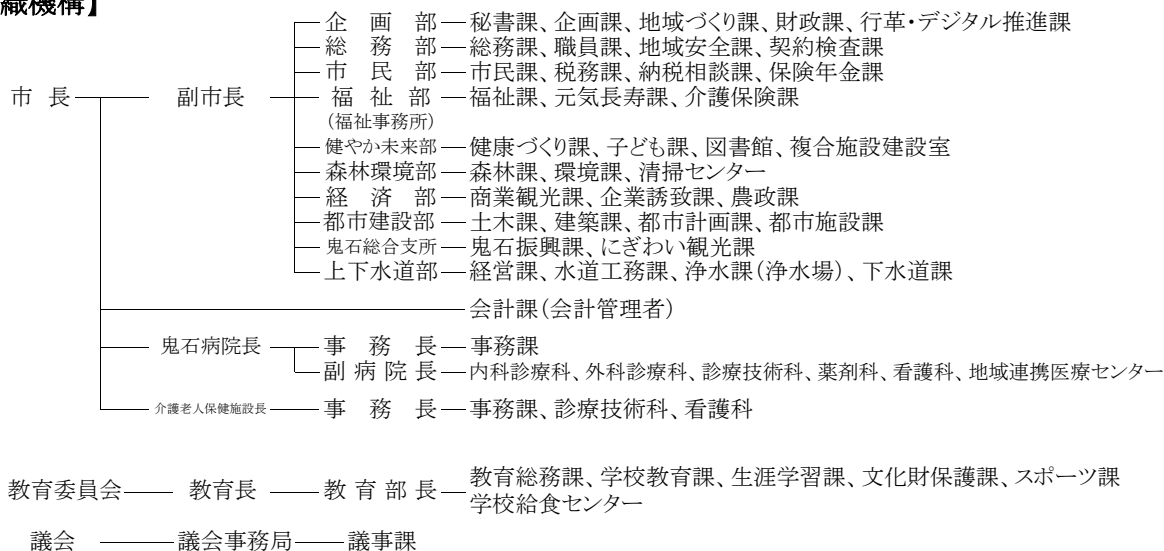
- ・市全体の防災力の向上
- ・保健・医療・福祉サービスの確保と連携
- ・産業基盤の強化や企業誘致の促進
- ・交通の利便性と安全性の確保
- ・郷土芸能や伝統行事などの文化の継承
- ・人口減少社会に対応した行政運営

藤岡市総合戦略の基本目標

「藤岡に来てもらう」、「藤岡で働いてもらう」

「藤岡で家族を作ってもら」、「藤岡に住み続けてもらう」

**【組織機構】**





団体コード:102105

# 10. 富岡市

〒370-2392 富岡市富岡1460番地1

TEL 0274-62-1511

FAX 0274-62-0357

市役所まで:上信電鉄上州富岡駅徒歩4分

市長 えのもと よしのり 榎本 義法

期数 2 任期 R8.4.22

副市長 大島 康弘

議長 佐藤 信次 (議員任期 R9.4.30)

市制施行日

平成18年3月27日

面積

122.85 km<sup>2</sup>

H P

<https://www.city.tomioka.lg.jp/>

E-mail

[info@city.tomioka.lg.jp](mailto:info@city.tomioka.lg.jp)

花:サクラ

木:モミジ

鳥:ウグイス

キャッチフレーズ : 世界遺産にふさわしいまち とみおか

## 【市町村のあらまし】

本市は、群馬県の南西部に位置し、東京から約100km、高崎市及び前橋市からは、10～30kmの距離にある。

市域の東部は関東平野に続く平坦地、西部は上毛三山の一つである妙義山(みょうぎさん)、南部は標高1,370mの稲含山(いなふくみやま)、北部は小高い丘陵地帯となっている。中央部には鑓川(かぶらがわ)とその支流である高田川が流れ、その流れに沿うように市街地、集落が形成されている、水と緑に恵まれた、自然豊かで風光明媚な地域である。

主要産業は、かつては養蚕をはじめとする農業だったが、現在は機械製造や食品加工などを中心とする工業が基幹産業となっており、田園工業地帯としてのまちづくりを進めている。

日本で最初の官営模範工場・富岡製糸場はヨーロッパと日本の技術が融合してできた世界最大規模の製糸工場である。平成26年には「富岡製糸場と絹産業遺産群」としてユネスコ「世界遺産一覧表」に記載され、その価値は国際社会にも認められている。

## 【産業・経済】

農業は、こんにやく、しいたけ、下仁田ネギをはじめ、花卉園芸、野菜、畜産とバラエティに富んでいる。

工業は、電気機器、食品加工、輸送機器を中心に発展している。

## 【観光施設・公共施設等】

- ・富岡製糸場
- ・妙義山
- ・群馬サファリパーク
- ・富岡北部運動公園
- ・市立美術博物館
- ・県立自然史博物館
- ・妙義ビジターセンター
- ・妙義ふれあいプラザもみじの湯
- ・藤田峠森林公園(キャンプ場)
- ・岡部温故館
- ・みょうぎ物産センター
- ・大塩湖
- ・お富ちゃん家
- ・富岡市郷土館
- ・県立世界遺産センター
- ・旧蕪塚製糸場

## 【名勝・旧跡】

- ・富岡製糸場
- ・妙義山(白雲山・金洞山・金鶏山)
- ・旧七日市藩邸
- ・長学寺(旧七日市藩前田家菩提寺)
- ・得成寺(小野小町ゆかりの寺)
- ・貫前神社
- ・妙義神社

## 【文化財】

- ・富岡製糸場(世界文化遺産、国宝)
- ・貫前神社の本殿・拝殿・楼門・鏡(国指定重文)
- ・妙義神社の本殿・総門・唐門など(国指定重文)
- ・旧茂木家住宅(国指定重文)
- ・中高瀬観音山遺跡(国指定史跡)
- ・龍光寺の板碑、梵鐘(県指定重文)
- ・長学寺の梵鐘・仁治の碑(県指定重文)

## 【伝統行事・伝統芸能】

- ・どんど焼き(市内各所1月)
- ・節分祭(市内各所2月)
- ・道祖神山車祭り(一ノ宮隔年3月)
- ・大島百人燈(火まつり)(8月)
- ・菅原神社の獅子舞、太々神楽(10月)、勸学祭(2月)
- ・獅子舞
- ・神楽

## 【祭り・イベント等】(R6.6.1現在)

- ・妙義山ビューライド(5月)
- ・とみおか夏まつり(7月・中止)
- ・富岡どんとまつり(10月)
- ・群馬サファリマラソン(12月)
- ・七味唐辛子、せんべい、甘納豆、みそ漬、くず湯
- ・こしね汁(こんにやく・しいたけ・ねぎの頭文字取る)
- ・こんにやく製品(こんにやくゼリーほか)
- ・シルク製品(スカーフ・タオル・パフ・ネクタイ・石鹸)

## 【特産品・名物】

## 【国勢調査人口】

区分	H22.10.1	H27.10.1	R2.10.1	
人口	男	25,458	24,323	23,403
	女	26,612	25,423	24,043
	計	52,070	49,746	47,446
世帯数	18,297	18,255	18,514	
構成比	15歳未満	13.2 %	12.2 %	10.8 %
	15～64歳	60.3 %	56.9 %	54.6 %
	65歳以上	26.4 %	31.0 %	34.6 %

## 【人口及び有権者数】

区分	人口	有権者
男	22,696	19,233
女	23,166	19,717
計	45,862	38,950
世帯数	20,620 世帯	

※  
人口及び世帯数は住民基本台帳(R6.1.1現在)に基づく数値である。  
有権者はR6.6月登録日現在の選挙人名簿登録者数である。

**【令和5年度土地利用の状況】**

農地	23.6 %	2,897 ha
宅地	10.3 %	1,261 ha
山林	24.5 %	3,010 ha
その他	41.7 %	5,117 ha

**【産業別就業者数】** (R2国調)

区分	第1次産業	第2次産業	第3次産業	総数 (分類不能含)
就業者(人)	1,531	9,343	12,522	23,567
構成比(%)	6.5	39.9	53.5	100.0

**【普通会計予算規模】** (単位:百万円)

年度	当初予算額	増減率
4	21,983	9.0 %
5	22,300	1.4 %
6	23,676	6.2 %

**【議会議員】**

条例定数 : 18 人	現員数 : 18 人	(R6.5.1現在)
-------------	------------	------------

**【職員数】** (R6.4.1現在)

一般行政	教育	消防	公営企業等	合計
296 人	60 人	0 人	48 人	404 人

**【令和5年度の主な施策・事業】** (単位:百万円)

もみじ平総合公園整備事業	566
富岡製糸場乾燥場他保存整備事業	315
上州富岡駅北地区再整備事業	277
一般廃棄物最終処分場遮水工事	178
子育て健康プラザ整備事業	124
英語教育の充実	100
乗合タクシー「愛タク」維持費等補助金	72
市有施設LED化工事	65
地域づくり推進事業	63
デジタル化推進事業	26

**【令和6年度の主な施策・事業】** (単位:百万円)

富岡製糸場乾燥場他保存整備事業	594
富岡小学校長寿命化改修事業	480
上州富岡駅北地区再整備事業	374
富岡製糸場煙突保存修理事業	150
中高瀬観音山遺跡保存整備事業	130
乗合タクシー「愛タク」維持費等補助金	72
Funglish Leader事業	56
もみじ平総合公園休憩施設整備工事	31
ふあんぐりっしゅサポーター事業	26
世界文化遺産登録10周年事業	20

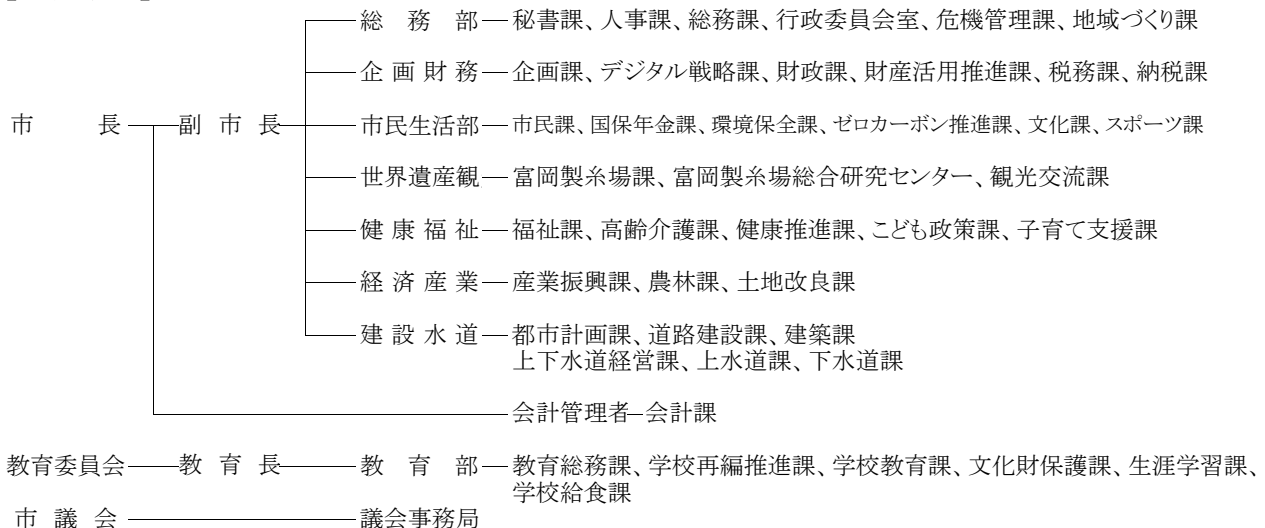
**【特色ある施策・事業等】**

- ①脱炭素・循環型社会の構築
- ②世界遺産登録10周年記念事業
- ③定住自立圏構想の推進
- ④市民協働による地域経営の推進
- ⑤外国人教師による特色ある英語教育
- ⑥全域デマンド型乗合タクシー「愛タク」の運行
- ⑦デジタル化の推進
- ⑧新規創業者支援
- ⑨プレーパーク事業
- ⑩農家の課題解決プロジェクト事業

**【今後の主要課題及び目標等】**

- ①富岡製糸場や妙義山を活かした観光振興
- ②行政のDX化
- ③子育て支援対策の充実
- ④英語及びICT教育の推進
- ⑤小中学校の適正配置
- ⑥公共交通の利便性向上
- ⑦新産業の育成や企業誘致などの経済・雇用対策
- ⑧ゼロカーボンシティ実現への取組
- ⑨持続可能な行政経営
- ⑩高齢者支援の充実

**【組織機構】**





団体コード:102113

# 11. 安中市

〒379-0192 安中市安中一丁目23番13号

TEL 027-382-1111

FAX 027-381-0503

市役所まで:JR安中駅バス10分

市長 岩井 均

期数 1 任期 R8.4.22

副市長 清水 昭芳

議長 壘 次雄 (議員任期R9.4.30)

市制施行日

平成18年3月18日

面積

276.31 km<sup>2</sup>

H P

<https://www.city.annaka.lg.jp/>

E-mail

kouhou@city.annaka.lg.jp

花:梅

木:杉、松

鳥:おしどり

キャッチフレーズ : 豊かで魅力ある元気な安中市へ!

## 【市町村のあらまし】

県の西部、赤城・榛名・妙義の上毛三山を一望する風光明媚な田園都市。かつては中山道の要衝として、江戸期は安中藩の城下町として栄えた。戦前に東邦亜鉛と信越化学が進出し、工業化が進展。首都圏の奥座敷的位置にあり、磯部温泉・秋間梅林などの観光資源や碓氷関所跡・碓氷峠鉄道施設などの史跡等にも恵まれる。

日本のマラソン(安政遠足)、民間人による図書館(便覧舎)、温泉記号(磯部温泉)の3つの事柄の発祥地であるとともに、碓氷峠は童謡「紅葉」の舞台でもある。

また、新島襄をはじめ多くの偉人を輩出している。

## 【産業・経済】

農業では、水稻を中心として、梅などの果樹、豚などの畜産、多種多様な野菜栽培が行われている。養蚕業も盛んであり、市内には日本で唯一、通年稼働する製糸工場が存在する。

工業では、化学工業を中心とする製造業が基幹産業となっている。広域幹線道路においては、高崎市から長野方面を連絡する国道18号が抜けているほか、市域東部で国道18号と交差し、県央地域と西毛地域を環状に連絡する西毛広域幹線が計画され、物流機能の向上が期待されている。

## 【観光施設・公共施設等】

- 磯部温泉
- 霧積温泉
- 磯部築(鮎料理、6月～8月)
- 恵みの湯(健康増進施設)
- 学習の森
- 碓氷峠の森公園(鉄道文化むら・峠の湯・アプトの道・くつろぎの郷・碓氷湖親水公園)
- 秋間梅林
- あんなかスマイルパーク(多世代交流型子育て支援拠点)

## 【名勝・旧跡】

- 築瀬二子塚古墳
- 原市の杉並木
- 妙義山
- 新島襄旧宅
- 碓氷関所跡
- 五料の茶屋本陣 お西 お東
- 横川の茶屋本陣
- 赤穂義士四十七士石像

## 【文化財】

- 碓氷峠鉄道施設(めがね橋・丸山変電所等)
- 日本基督教団安中教会
- 旧碓氷社本社
- 旧安中藩武家長屋・郡奉行役宅
- 旧碓氷郡役所

## 【伝統行事・伝統芸能】

- 中宿の燈籠人形
- 咲前神社太々神楽
- 八城の人形浄瑠璃
- 鳥追い
- 獅子舞
- 八木節

## 【祭り・イベント等】(R6.6.1現在)

- 安政遠足(待マラソン、5月第2日曜)
- 安政遠足前夜祭(安政遠足前日)
- 碓氷関所まつり(5月第2日曜)
- 磯部温泉まつり(8月)
- あんなか祭り(10月)
- 秋間梅林祭(2月中旬～3月下旬)
- 碓氷峠ホテルの里まつり(7月)
- ろうばい祭り(1月上旬・未定)

## 【特産品・名物】

磯部せんべい、峠の釜めし、絹製品、梅製品(秋間梅林)、自性寺焼、力もち、味噌まんじゅう、わさび漬、シリコン、半導体、電気亜鉛

## 【国勢調査人口】

区分		H22.10.1	H27.10.1	R2.10.1
人口	男	29,601	28,569	26,848
	女	31,476	29,962	28,059
	計	61,077	58,531	54,907
世帯数		22,184	22,381	22,093
構成比	15歳未満	12.4 %	11.1 %	10.1 %
	15～64歳	59.9 %	56.4 %	53.7 %
	65歳以上	27.6 %	32.5 %	36.2 %

## 【人口及び有権者数】

区分	人口	有権者
男	26,982	23,218
女	27,661	24,098
計	54,643	47,316
世帯数		24,912 世帯

※人口及び世帯数は住民基本台帳(R6.1.1現在)に基づく数値である。有権者はR6.6月登録日現在の選挙人名簿登録者数である。

**【令和5年度土地利用の状況】**

農地	16.6 %	4,592 ha
宅地	6.4 %	1,770 ha
山林	44.1 %	12,194 ha
その他	32.9 %	9,076 ha

**【産業別就業者数】** (R2国調)

区分	第1次産業	第2次産業	第3次産業	総数 (分類不能含)
就業者(人)	1,090	8,988	15,850	26,721
構成比(%)	4.2	34.7	61.1	100.0

**【普通会計予算規模】** (単位:百万円)

年度	当初予算額	増減率
4	25,264	4.0 %
5	26,254	3.9 %
6	28,847	9.8 %

**【議会議員】**

条例定数 : 20 人	現員数 : 20 人	(R6.5.1現在)
-------------	------------	------------

**【職員数】** (R6.4.1現在)

一般行政	教育	消防	公営企業等	合計
345 人	71 人	3 人	228 人	647 人

**【令和5年度の主な施策・事業】** (単位:百万円)

庁舎建設事業	772
移住・定住促進事業	40
西毛総合運動公園陸上競技場改修事業	34
高校生世代まで医療費無料化拡大事業	25
空家対策推進事業	25
産業団地整備推進事業	21
立地適正化計画策定・地域公共交通計画策定事業	17
都市計画マスタープラン策定事業	11
碓氷関所設置400周年記念事業	11
第3次総合計画策定事業	9

**【令和6年度の主な施策・事業】** (単位:百万円)

庁舎建設事業	2,424
西毛総合運動公園改修事業	406
電子地域通貨事業	181
インクルーシブ遊具新設事業	54
新駅周辺まちづくり検討事業	31
公立碓氷病院診察案内表示システム及び自動精算機等導入事業	30
道の駅整備事業	27
マタニティサポート給付事業	25
副食費無償化事業	24
公共交通市内全域展開事業	19

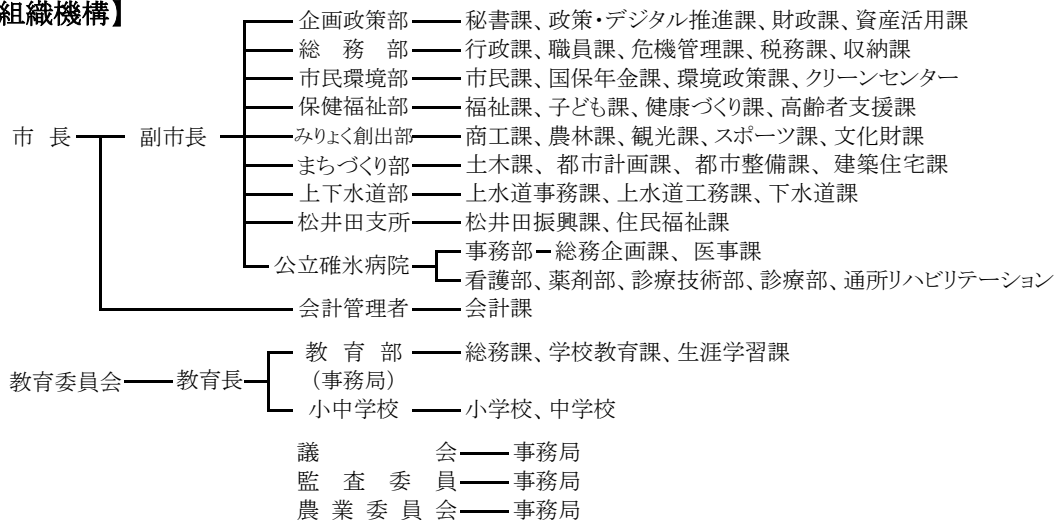
**【特色ある施策・事業等】**

- ・出産・子育ての併走型相談支援と経済的支援の拡充
- ・マイホーム取得支援金の拡充
- ・市民や団体がランニングやウォーキングをしながら地域の安全安心を見守る、ランニングパトロールの実施
- ・地域公共交通計画の策定に着手
- ・安中プロスポーツアカデミー事業としてプロスポーツ選手や競技の専門家を講師に招き指導教室を開催
- ・早生桐の植樹促進
- ・「ゼロカーボンシティあんなか」表明、「あんなか5つのゼロ宣言プラスわん」宣言
- ・梅を活かした観光文化の振興と梅関係産業の発展を図る取り組み

**【今後の主要課題及び目標等】**

- 第3次総合計画の基本目標
- 1 未来を担う 子どもたちが健やかに育つまち
  - 2 支え合い 誰もが健康長寿で暮らしやすいまち
  - 3 安全・安心で心地よく 住み続けられるまち
  - 4 自分らしく 心豊かに暮らせるまち
  - 5 豊かな自然を活かし 快適で住みやすいまち
  - 6 経済が活性化し 元気で魅力にあふれるまち
  - 7 市民のための健全な行財政運営と 市の魅力向上

**【組織機構】**



	団体コード:102121 <b>12. みどり市</b>	〒379-2395 みどり市笠懸町鹿2952番地																																																				
		TEL 0277-76-2111 FAX 0277-76-2449	市役所まで: JR両毛線岩宿駅下車、車で5分 東武桐生線阿左美駅下車、車で10分																																																			
市長 須藤 昭男 <small>すとう あきお</small> 期数 2 任期 R8.4.22 副市長 塚越 昭一	市制施行日 平成18年3月27日 面積 208.42 km <sup>2</sup>																																																					
議長 杉山 英行 (議員任期R9.4.30)	H P <a href="https://www.city.midori.gunma.jp/">https://www.city.midori.gunma.jp/</a> E-mail <a href="mailto:kikaku@city.midori.lg.jp">kikaku@city.midori.lg.jp</a>																																																					
キャッチフレーズ : 輝くひと 輝くみどり 豊かな生活創造都市		花:カタクリ、キク 木:サクラ(ソメイヨシノ) 鳥:キジ																																																				
<b>【市町村のあらまし】</b> 県の東部に位置し、市域は桐生市、日光市をはじめ、群馬、栃木両県の7市と接し、首都東京からは100キロ圏内。市の北部には足尾山地が連なり、その山塊に源をもつ渡良瀬川が市の北東から南東にかけて流れ、市の中部から南部にかけてはその清流がつくり出した大間々扇状地によって形成されている。		<b>【名勝・旧跡】</b> 〈笠懸地域〉稲荷山カタクリ群生地〈大間々地域〉高津戸峡、小平鍾乳洞〈東地域〉袈裟丸山、草木湖、小中大滝、柱戸の不動滝																																																				
<b>【産業・経済】</b> 産業別就業人口は、第3次産業が最も多い。農業ではナスやトマトの生産量が多い。商業地は、市内南部の国道50号、県道沿いに形成。工業では、機械金属の加工組み立て、繊維業の事業所などが比較的多い。また、市内には、渡良瀬川溪流沿いを走るわたらせ渓谷鐵道をはじめ、岩宿遺跡、高津戸峡、小平の里、富弘美術館、貴船神社など多くの観光施設がある。		<b>【文化財】</b> 〈笠懸地域〉岩宿遺跡、西鹿田中島遺跡、相澤忠洋蒐集考古資料、岡登次郎兵衛景能公の墓、阿左美縄文式文化住居跡、岡登用水三俣分水口、生品神社本殿ほか 〈大間々地域〉桐原郷蔵及び郷蔵文書、穴原薬師堂、円空仏「月光菩薩立像」、同「薬師如来坐像」、旧大間々銀行、ながめ余興場、岡直三郎商店大間々工場店舗及び本屋・文庫蔵、野口家住宅主屋 ほか 〈東地域〉塔ノ沢の石造釈迦涅槃像、五覧田城、稲荷神社、小中のムレ杉、モリアオガエル、防空監視哨跡、蓑衣婆坐像と石龕、木造十一面観音菩薩立像、木造薬師如来坐像、旧花輪小学校、大蒼院キリシマツツジ ほか																																																				
<b>【観光施設・公共施設等】</b> 〈笠懸地域〉岩宿博物館、岩宿の里、クンエイホールPAL、市民体育館「桐生大学グリーンアリーナ」、かたくりの湯、阿左美沼公園、岡登親水公園、ふれあいの村水辺公園、ふれあい向原公園 〈大間々地域〉はねたき広場、ながめ公園、ながめ余興場、大間々博物館、小平の里、浅原体験村、貴船神社、神明宮 〈東地域〉富弘美術館、童謡ふるさと館、わらべ工房、黒坂石ハンカローテント村、ファミリーオートキャンプ場そうり、東運動公園、地域振興青年研修センター、旧花輪小学校記念館、みどり市ボルダリング施設		<b>【伝統行事・伝統芸能】</b> 〈笠懸地域〉横町太々神楽 〈大間々地域〉大間々祇園まつり 〈東地域〉小夜戸小正月飾り、小中獅子舞																																																				
<b>【国勢調査人口】</b>		<b>【祭り・イベント等】(R6.6.1現在)</b> 〈笠懸地域〉カタクリさくらまつり(4月)、笠懸まつり(9月)、ひまわりの花畑まつり(10月) 〈大間々地域〉大間々祇園まつり(8月)、関東菊花大会(11月) 〈東地域〉小夜戸・大畑花桃街道(4月)、草木湖まつり(8月)																																																				
<b>【人口及び有権者数】</b>		<b>【特産品・名物】</b> ナス、トマト、ほうれん草、ブロッコリー、清酒、醤油、製麺(うどん)、みかげ石																																																				
<table border="1"> <thead> <tr> <th>区分</th> <th>H22.10.1</th> <th>H27.10.1</th> <th>R2.10.1</th> </tr> </thead> <tbody> <tr> <td rowspan="3">人口</td> <td>男</td> <td>25,422</td> <td>24,974</td> <td>24,562</td> </tr> <tr> <td>女</td> <td>26,477</td> <td>25,932</td> <td>25,086</td> </tr> <tr> <td>計</td> <td>51,899</td> <td>50,906</td> <td>49,648</td> </tr> <tr> <td colspan="2">世帯数</td> <td>18,336</td> <td>18,867</td> <td>19,443</td> </tr> <tr> <td rowspan="3">構成比</td> <td>15歳未満</td> <td>14.7 %</td> <td>13.5 %</td> <td>12.1 %</td> </tr> <tr> <td>15～64歳</td> <td>62.8 %</td> <td>59.3 %</td> <td>57.7 %</td> </tr> <tr> <td>65歳以上</td> <td>22.4 %</td> <td>27.1 %</td> <td>30.3 %</td> </tr> </tbody> </table>		区分	H22.10.1	H27.10.1	R2.10.1	人口	男	25,422	24,974	24,562	女	26,477	25,932	25,086	計	51,899	50,906	49,648	世帯数		18,336	18,867	19,443	構成比	15歳未満	14.7 %	13.5 %	12.1 %	15～64歳	62.8 %	59.3 %	57.7 %	65歳以上	22.4 %	27.1 %	30.3 %	<table border="1"> <thead> <tr> <th>区分</th> <th>人口</th> <th>有権者</th> </tr> </thead> <tbody> <tr> <td>男</td> <td>24,209</td> <td>20,174</td> </tr> <tr> <td>女</td> <td>24,712</td> <td>20,924</td> </tr> <tr> <td>計</td> <td>48,921</td> <td>41,098</td> </tr> <tr> <td colspan="2">世帯数</td> <td>21,330 世帯</td> </tr> </tbody> </table>			区分	人口	有権者	男	24,209	20,174	女	24,712	20,924	計	48,921	41,098	世帯数		21,330 世帯
区分	H22.10.1	H27.10.1	R2.10.1																																																			
人口	男	25,422	24,974	24,562																																																		
	女	26,477	25,932	25,086																																																		
	計	51,899	50,906	49,648																																																		
世帯数		18,336	18,867	19,443																																																		
構成比	15歳未満	14.7 %	13.5 %	12.1 %																																																		
	15～64歳	62.8 %	59.3 %	57.7 %																																																		
	65歳以上	22.4 %	27.1 %	30.3 %																																																		
区分	人口	有権者																																																				
男	24,209	20,174																																																				
女	24,712	20,924																																																				
計	48,921	41,098																																																				
世帯数		21,330 世帯																																																				
<small>※ 人口及び世帯数は住民基本台帳(R6.1.1現在)に基づく数値である。 有権者はR6.6月登録日現在の選挙人名簿登録者数である。</small>																																																						

**【令和5年度土地利用の状況】**

農地	6.5 %	1,358 ha
宅地	5.7 %	1,190 ha
山林	31.6 %	6,576 ha
その他	56.2 %	11,718 ha

**【産業別就業者数】** (R2国調)

区分	第1次産業	第2次産業	第3次産業	総数 (分類不能含)
就業者(人)	1,123	8,495	14,858	24,909
構成比(%)	4.6	34.7	60.7	100.0

**【普通会計予算規模】** (単位:百万円)

年度	当初予算額	増減率
4	20,910	△ 3.7 %
5	21,799	4.3 %
6	27,419	25.8 %

**【議会議員】**

条例定数 : 18 人	現員数 : 18 人	(R6.5.1現在)
-------------	------------	------------

**【職員数】** (R6.4.1現在)

一般行政	教育	消防	公営企業等	合計
297 人	64 人	0 人	38 人	399 人

**【令和5年度の主な施策・事業】** (単位:百万円)

公共施設等総合管理計画事業	863
学校給食費無料化事業	220
温泉施設整備事業	194
土地利用計画事業	116
電話でバス・大間々笠懸路線バス運行管理事業	98
地域おこし協力隊事業	70
出産・子育て応援事業	35
西鹿田グリーンパーク整備事業	31
企業立地促進事業	28
みどり市観光協会自立支援事業	24

**【令和6年度の主な施策・事業】** (単位:百万円)

公共施設等総合管理計画事業	2,690
温泉施設整備事業	1,517
西鹿田グリーンパーク整備事業	926
学校給食費無料化事業	214
林業振興総務事業	199
土地利用計画事業	114
災害対応車両等整備事業	29
オンライン化推進事業	22
再生可能エネルギー推進事業	16
おむつ用品支援事業	15

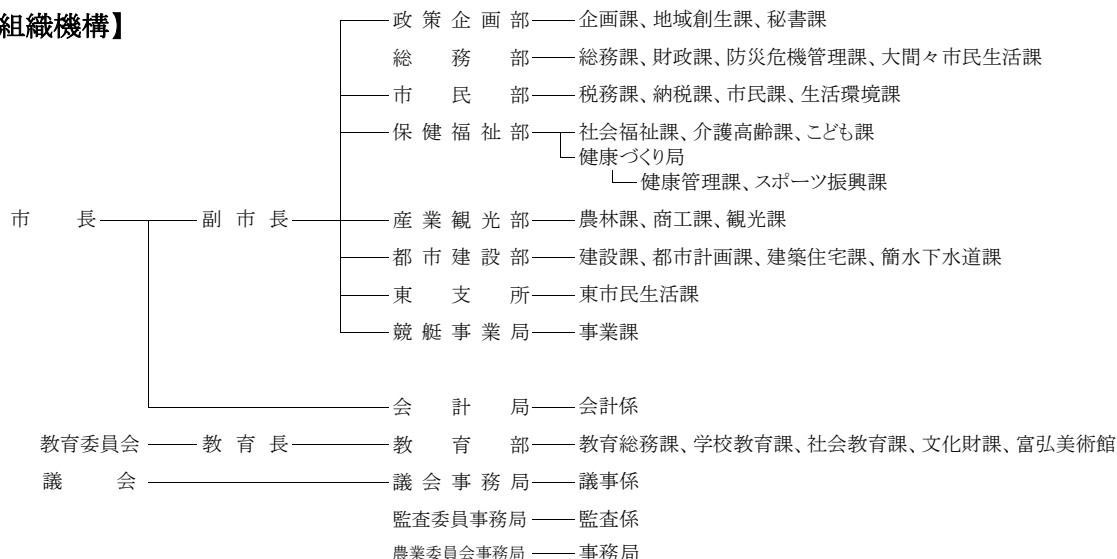
**【特色ある施策・事業等】**

- ①みどり市ブランド推進事業
- ②デマンド方式バス(電話でバス)・路線バス運行
- ③みどり市元気プロジェクト
- ④みどり市空き家バンク制度
- ⑤学校給食費無料化事業
- ⑥ふるさと応援団事業
- ⑦森林資源利用拡大・新需要創出事業
- ⑧鉄道支援事業(わたらせ渓谷鐵道、上毛電気鐵道)
- ⑨ふるさと思いやり寄附金事業

**【今後の主要課題及び目標等】**

- ①健やかに生きる安心のまちづくり
- ②人を育て文化をはぐくむまちづくり
- ③安全で安心して生活できるまちづくり
- ④潤いある快適なまちづくり
- ⑤質の高い利便性あるまちづくり
- ⑥にぎわいと活力あるまちづくり
- ⑦市民と行政が協働してまちをつくる
- ⑧自立した都市経営を実現する

**【組織機構】**



	団体コード:103446 <b>13. 榛東村</b> <small>しんとうむら</small>	〒370-3593 北群馬郡榛東村大字新井790番地1	
		TEL 0279-54-2211 FAX 0279-54-8225	役場まで: JR渋川駅から車で20分
村長 <small>みなみちはる</small> 南 千晴 期数 1 任期 R9.5.17 副村長 小池 秀樹	村制施行日 昭和34年8月1日 面積 27.92 km <sup>2</sup>	H P <a href="https://www.vill.shinto.gunma.jp/">https://www.vill.shinto.gunma.jp/</a> E-mail <a href="mailto:shinto@vill.shinto.gunma.jp">shinto@vill.shinto.gunma.jp</a>	
議長 生方 勇二 (議員任期R7.4.19)	花: やまゆり 木: 杉 鳥: うぐいす		

キャッチフレーズ : 四季元気 あったか榛東

### 【市町村のあらまし】

本村は、県のほぼ中央に位置し、榛名山の東麓に広がる都市近郊農村地帯。関越自動車道渋川伊香保IC、前橋ICへのアクセスも良く、さらに駒寄スマートICは近距離にあり、非常に便利である。また榛名・伊香保の観光地を背にし、「都市と自然の接点」に位置する恵まれた立地条件にある。

本村に生活し、生業をもって郷土を守り続け、乳幼児からお年寄りまで生涯にわたって安心できる健康・医療・福祉を誰もが享受でき、子どもが夢を抱いて夢に向かって歩むことができる環境づくりに努めている。

### 【産業・経済】

肥沃な土壌と地理的条件を活かし、昭和30年代半ばから栽培が始まったぶどうは、村を代表する特産物であり、観光資源としても重要なウエイトを占めている。また、農業地域として安定した農業収入がのぞめる農業経営環境を整えるなどの地域社会の形成を目指すとともに、新規就農者や認定農業者に対する支援を積極的に行っている。商工業においては、地場産業の育成、新たな企業誘致を推進し、住民の就労の場の確保と青少年層の定着を促進している。

### 【観光施設・公共施設等】

- ① しんとう温泉 ふれあい館
- ② 耳飾り館
- ③ ふるさと公園
- ④ しんとうワイナリー
- ⑤ 観光ぶどう園
- ⑥ 創造の森キャンプ場(森の恵みを食す小屋)

### 【名勝・旧跡】

関東平野が一望できる富士見峠(創造の森)宿稻荷神社社殿を飾る彫刻、桃井城址柳澤寺の山門、黒髪山神社

### 【文化財】

- ・茅野遺跡(国指定史跡)
- ・茅野遺跡出土耳飾り等(国指定重要文化財)
- ・高塚古墳(県指定史跡)
- ・広馬場13区地蔵祭り(県指定重要無形民俗文化財)

### 【伝統行事・伝統芸能】

大宮神社獅子舞、常将神社太々神楽  
 新井獅子舞、八幡宮太々神楽  
 聖宮神社太々神楽、宿稻荷神社の獅子舞  
 下ノ前地蔵祭り

### 【祭り・イベント等】(R6.6.1現在)

自衛隊祭り(4月)  
 柳沢寺観音の縁日(8月)  
 しんとう・村づくり祭(11月)  
 enjoy SHINTO 村づくり祭(11月)

### 【特産品・名物】

ぶどう、ワイン、こけし、だるま

### 【国勢調査人口】

区分		H22.10.1	H27.10.1	R2.10.1
人口	男	7,238	7,314	7,190
	女	7,132	7,015	7,026
	計	14,370	14,329	14,216
世帯数		4,634	4,887	5,116
構成比	15歳未満	14.8 %	13.3 %	13.3 %
	15～64歳	65.6 %	63.1 %	60.0 %
	65歳以上	19.6 %	23.6 %	26.7 %

### 【人口及び有権者数】

区分	人口	有権者
男	7,507	6,191
女	7,141	5,951
計	14,648	12,142
世帯数		6,242 世帯

※  
 人口及び世帯数は住民基本台帳(R6.1.1現在)に基づく数値である。  
 有権者はR6.6月登録日現在の選挙人名簿登録者数である。

**【令和5年度土地利用の状況】**

農地	23.6 %	660 ha
宅地	12.1 %	337 ha
山林	14.0 %	392 ha
その他	50.3 %	1,403 ha

**【産業別就業者数】** (R2国調)

区分	第1次産業	第2次産業	第3次産業	総数 (分類不能含)
就業者(人)	389	2,086	5,107	7,697
構成比(%)	5.1	27.5	67.4	100.0

**【普通会計予算規模】** (単位:百万円)

年度	当初予算額	増減率
4	6,323	3.6 %
5	8,745	38.3 %
6	9,574	9.5 %

**【議会議員】**

条例定数 : 12 人	現員数 : 12 人	(R6.5.1現在)
-------------	------------	------------

**【職員数】** (R6.4.1現在)

一般行政	教育	消防	公営企業等	合計
76 人	21 人	0 人	16 人	113 人

**【令和5年度の主な施策・事業】** (単位:百万円)

複合施設整備事業	2,001
地域子育て支援事業(新保育園新設工事交付金等)	288
学校整備費(南小学校長寿命化工事等)	242
特定防衛施設周辺整備調整交付金事業	133
予防費一般経費(帯状疱疹ワクチン助成事業)	49
健康増進事業(がん患者医療用ウィッグ等購入費補助等)	42
社会体育施設管理費(テニスコート人口芝張替)	39
母子保健事業(出産子育て応援交付金事業等)	37

**【令和6年度の主な施策・事業】** (単位:百万円)

複合施設整備事業(建設工事・施工監理等)	2,975
児童保育費(保育料の無償化等)	619
消防施設一般経費(第3分団詰所トイレ改修等)	274
総合行政システム費(避難所等へのWi-Fi設置工事等)	108
特定防衛施設周辺整備調整交付金事業	100
学童保育費(南部第4学童保育所新設等)	68
学校給食事業特別会計費(学校給食無償化)	63
保健衛生一般経費(健康増進、母子保健等)	30

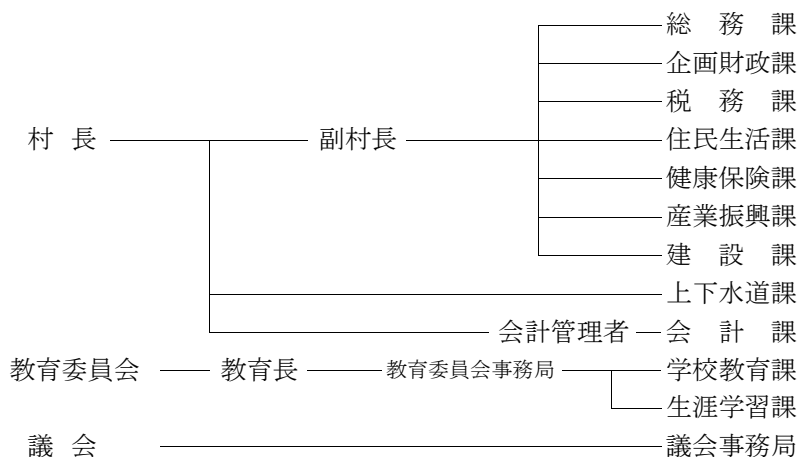
**【特色ある施策・事業等】**

- ① 母子保健事業の充実及び特定不妊治療費補助の拡大
- ② 住民健診(各種健診の個人負担金を無料化)
- ③ 村立幼稚園預かり保育の実施
- ④ バス通学定期券補助金の交付

**【今後の主要課題及び目標等】**

- ① 子育て環境の整備
- ② 障害者及び高齢者福祉の充実
- ③ 環境対策事業の推進
- ④ 教育及び文化の振興
- ⑤ 地域防災対策の充実

**【組織機構】**



	団体コード:103454 <b>14. 吉岡町</b> <small>よしおかまち</small>	〒370-3692 北群馬郡吉岡町大字下野田560番地					
		TEL 0279-54-3111 FAX 0279-54-8681	役場まで: JR八木原駅から車で10分				
町長 <small>しばさき とくいちろう</small> 柴崎 徳一郎 期数 2 任期 R9.4.26 副町長 高田 栄二 議長 廣嶋 隆 (議員任期R9.4.29)	町制施行日 平成3年4月1日 H P <a href="https://www.town.yoshioka.gunma.jp/">https://www.town.yoshioka.gunma.jp/</a> E-mail <a href="mailto:yos3111@town.yoshioka.gunma.jp">yos3111@town.yoshioka.gunma.jp</a>	面積	20.46 km <sup>2</sup>				
	花:きく 木:イチヨウ 鳥:ひばり						
キャッチフレーズ : 思いを紡ぎ、未来につなげる まちづくり 吉岡							
<b>【市町村のあらまし】</b> 吉岡町は、県のほぼ中央に位置し、榛名山の南東の山麓と利根川地域に展開しており、面積20.46平方キロの都市近郊農村である。西半分は榛名山の裾野の一部で標高200～900メートルの傾斜地であり、一帯は放射状の輻射谷がよく発達している。東半分は、標高100～200メートルの洪積層からなる洪積台地が、山麓から東流する中小河川によって開析されている。昭和30年4月に明治、駒寄両村を合併し2つの村を結ぶ河川の名にちなみ、吉岡村と命名。平成3年4月に町制が施行され吉岡町となった。		<b>【名勝・旧跡】</b> ・船尾滝・三津屋古墳・南下古墳群・馬場重久の墓・三国街道の一里塚・金剛寺の宝篋印塔・華蔵寺第八世亮衍の墓					
<b>【産業・経済】</b> 農業は、肉用牛や養豚などの畜産、また、小倉地区の観光ぶどう園、乾燥いもなども盛況。物産館かざぐるままでは、採りたての新鮮な野菜が用意されている。工業は、小倉工業団地にプラスチック製造業と自動車関連企業が進出。地酒も好評。商業では、吉岡バイパス沿線に大型店が outlet。観光面では、国道17号バイパス沿いにある道の駅「よしおか温泉」を核に観光拠点の形成を進めている。		<b>【文化財】</b> ・桃井館の欄間・佐渡街道の道しるべ・三宮神社・滝沢古墳・華蔵寺獅子園書庫蔵書・下八幡宮の石祠・華蔵寺の石造弁財天・森田家住宅					
<b>【観光施設・公共施設等】</b> 観光施設は、道の駅「よしおか温泉」があり、「よしおか温泉リゾートピア吉岡」、「吉岡町緑地運動公園(ケイマンゴルフ・パークゴルフ・グラウンドゴルフ)」及び「物産館かざぐるま」が併設されている。また、吉岡自然エネルギーパークには、太陽光、水力発電施設がある。公共施設は、住民の健康増進の要である吉岡町保健センターや生涯学習、芸術文化事業の推進を行う吉岡町文化センター、郷土の歴史と文化に対する知識と理解を深める吉岡町文化財センターがある。		<b>【伝統行事・伝統芸能】</b> ・矢落観世音の縁日～ざる観音(1月) ・川原田不動尊縁日(1月) ・三宮神社春祭～獅子舞・神楽(4月) ・上八幡宮春祭～獅子舞(4月) ・下八幡宮春祭～獅子舞(4月)					
		<b>【祭り・イベント等】</b> (R6.6.1現在) ・よしおかふるさと祭り(10月) ・文化祭(11月)					
		<b>【特産品・名物】</b> ・ぶどう、乾燥いも、きのこ、トマト、チンゲン菜					
<b>【国勢調査人口】</b>		<b>【人口及び有権者数】</b>					
	区分	H22.10.1	H27.10.1	R2.10.1	区分	人口	有権者
人口	男	9,694	10,334	10,613	男	11,111	8,950
	女	10,107	10,746	11,179	女	11,452	9,223
	計	19,801	21,080	21,792	計	22,563	18,173
	世帯数	6,530	7,289	7,863	世帯数	8,935 世帯	
構成比	15歳未満	16.5 %	16.4 %	15.6 %	※ 人口及び世帯数は住民基本台帳(R6.1.1現在)に基づく数値である。 有権者はR6.6月登録日現在の選挙人名簿登録者数である。		
	15～64歳	64.0 %	61.5 %	60.4 %			
	65歳以上	19.5 %	22.1 %	24.0 %			

**【令和5年度土地利用の状況】**

農地	32.6 %	661 ha
宅地	22.6 %	463 ha
山林	16.8 %	344 ha
その他	28.3 %	578 ha

**【産業別就業者数】** (R2国調)

区分	第1次産業	第2次産業	第3次産業	総数 (分類不能含)
就業者(人)	362	2,694	7,453	10,747
構成比(%)	3.4	25.6	70.9	100.0

**【普通会計予算規模】** (単位:百万円)

年度	当初予算額	増減率
4	8,096	△4.2 %
5	7,784	△3.9 %
6	8,307	6.7 %

**【議会議員】**

条例定数 : 14 人 現員数 : 14 人 (R6.5.1現在)

**【職員数】** (R6.4.1現在)

一般行政	教育	消防	公営企業等	合計
108 人	17 人	0 人	23 人	148 人

**【令和5年度の主な施策・事業】** (単位:百万円)

保育所や認定こども園などへの給付	1,151
医療費の無料化	238
予防接種(コロナワクチン接種以外)の実施	96
中学校北校舎屋外階段の改修	58
通学路の交通安全対策	40
出産・子育て応援給付金事業	26
都市計画道路漆原総社線の新設	22
学校給食食材費高騰分の助成	11
GIGAスクール運営支援センター委託	7
ボランティアポイント事業	6

**【令和6年度の主な施策・事業】** (単位:百万円)

保育所や認定こども園などへの給付	1,302
医療費の無料化	277
都市計画道路漆原総社線の新設	111
予防接種の実施	98
中学校校庭拡張工事	53
出産・子育て応援給付金事業	26
教育支援センターひばりの家開設事業	9
通学路の交通安全対策	7
地球温暖化実行計画の見直し	4
災害時における応援受け入れ体制の整備	4

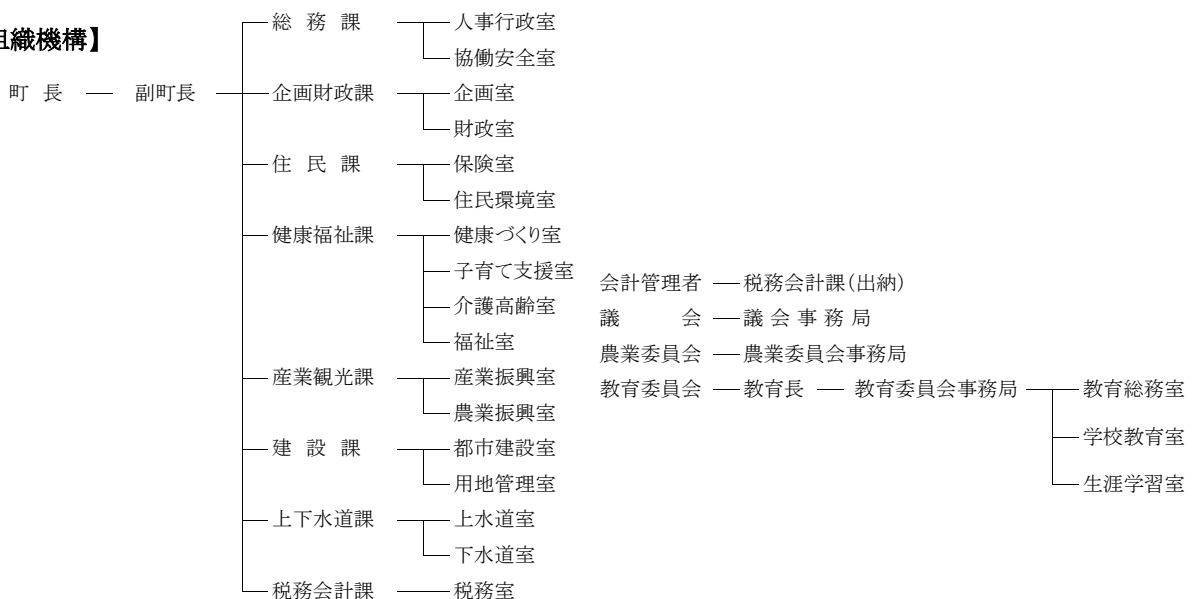
**【特色ある施策・事業等】**

- ①吉岡町保健センターを活用した町民の健康増進
- ②吉岡町文化センター、文化財センター、図書館を活用した生涯学習活動、芸術文化事業の推進
- ③社会体育施設を活用したスポーツ振興事業の推進

**【今後の主要課題及び目標等】**

- ①人口増加の受け皿整備
- ②生活満足度の総合的な向上
- ③吉岡らしさ、地域文化の創造
- ④地方分権への対応
- ⑤老朽化している公共物の維持・改修
- ⑥公共交通充実への取組

**【組織機構】**



	団体コード:103667 <b>15. 上野村</b>	〒370-1614 多野郡上野村大字川和11番地	
		TEL 0274-59-2111 FAX 0274-59-2470	役場まで:藤岡ICから車で80分 下仁田ICから車で35分
村長 <small>くろさわ はちろう</small> 黒澤 八郎 期数 2 任期 R7.6.13 副村長	村制施行日 明治22年4月1日 面積 181.85 km <sup>2</sup>	H P <a href="http://www.uenomura.jp/">http://www.uenomura.jp/</a> E-mail <a href="mailto:kikakuka@vill.ueno.gunma.jp">kikakuka@vill.ueno.gunma.jp</a>	
議長 松元 平吉 (議員任期R9.4.29)	花:やしおつつじ 木:しおじ 鳥:たか		

キャッチフレーズ : 豊かな自然に囲まれた創造の森

### 【市町村のあらまし】

明治22年の町村制施行により誕生し、現在にいたる。群馬県の最西南端に位置し、西は長野県、南は埼玉県に接している。その境界は秩父、荒船、御荷鉾連山等のいずれも急峻な1,000～2,000m級の山々が連なり、その支脈が複雑に入り組んで村全域が険しい山岳地帯となっており、平地は極めて少ない。山々は原生林を始めとする深い森林に覆われ、森林面積は村の総面積181.85km<sup>2</sup>の95%を占めているが、広葉樹が多く四季のうつろいは鮮やかで大変美しい。

### 【産業・経済】

農業においては、安定的な経営を目指しイノブタの生産や菊、プラム、リンゴなどの生産物の導入が図られてきた。近年は農作物に付加価値をつけるため、野菜ジュースといった新たな特産品の開発を進めている。

林業においては、豊かな森林資源を活用した木工品製造が地場産業として定着し、木工の工芸作家の定住化が進んでいる。また、森林整備に携わる若者も増えている。村内の9割以上を占める森林を有効に活用する林業の振興、新エネルギーの活用対策、木質バイオマスの有効利用による村内循環型社会の構築を推進している。

### 【観光施設・公共施設等】

- ・上野村ふれあい館
- ・道の駅 上野
- ・銘木工芸館
- ・浜平温泉「しおじの湯」 (上野スカイブリッジ、不二洞)
- ・森の体験館
- ・中之沢源流域自然散策路(入場規制あり)
- ・森林文化館(旧・森林科学館)
- ・やまびこ荘
- ・ヴィラせせらぎ
- ・天空回廊エリア
- ・村営そば店「福寿庵」

### 【名勝・旧跡】

- ・シオジの原生林(国指定天然記念物)
- ・中正寺のしだれ桜(県指定天然記念物)
- ・不二洞(関東一の鍾乳洞)(県指定天然記念物)
- ・野栗の福寿草自生地(村指定天然記念物)
- ・中止の滝 ・竜神の滝 ・蛇木の滝

### 【文化財】

- ・旧黒澤家住宅(国指定重文)
- ・墨書大般若経(県指定重文)

### 【伝統行事・伝統芸能】

- ・初絵売り(元旦) ・とおかんや(11月中旬)
- ・どんどん焼き(1月中旬) ・乙父おひながゆ(4月3日)
- ・乃久里神社の祭典と太神楽(8月第1土曜日)
- ・塩ノ沢熊野神社の祭典と獅子舞(9月中旬)
- ・川和諏訪神社の祭典と獅子舞(9月最終日曜日)
- ・乙母八幡神社の祭典と太神楽(9月最終日曜日)
- ・野栗沢諏訪神社の祭典と獅子舞(10月2日)

### 【祭り・イベント等】(R6.6.1現在)

- ・不二洞弥生祭り(3月最終日曜日・中止)
- ・十石市(5月4日・5日)
- ・中正寺火渡り(5月3日・中止)
- ・上野村サマーフェスティバル(7月最終日曜日)
- ・ふるさと祭り(10月最終日曜日)

### 【特産品・名物】

- ・しいたけ ・イノブタ ・十石みそ
- ・プラム ・リンゴ ・菊 ・木工品 ・しいたけ焼酎「積陰徳」
- ・トマトジュース ・ヤーコン焼酎「とんだこんだ」

### 【国勢調査人口】

区分	H22.10.1	H27.10.1	R2.10.1	
人口	男	652	609	573
	女	654	621	555
	計	1,306	1,230	1,128
世帯数	612	578	552	
構成比	15歳未満	10.1 %	10.7 %	9.6 %
	15～64歳	47.5 %	44.2 %	44.5 %
	65歳以上	42.3 %	45.0 %	45.9 %

### 【人口及び有権者数】

区分	人口	有権者
男	528	454
女	511	426
計	1,039	880
世帯数	542 世帯	

※  
人口及び世帯数は住民基本台帳(R6.1.1現在)に基づく数値である。  
有権者はR6.6月登録日現在の選挙人名簿登録者数である。

【令和5年度土地利用の状況】

農地	1.2 %	215 ha
宅地	0.2 %	42 ha
山林	14.8 %	2,690 ha
その他	83.8 %	15,238 ha

【産業別就業者数】（R2国調）

区分	第1次産業	第2次産業	第3次産業	総数 (分類不能含)
就業者(人)	114	106	319	539
構成比(%)	21.2	19.7	59.2	100.0

【普通会計予算規模】（単位:百万円）

年度	当初予算額	増減率
4	3,765	△ 10.9 %
5	3,522	△ 6.5 %
6	4,083	15.9 %

【議会議員】

条例定数：8人	現員数：8人	(R6.6.1現在)
---------	--------	------------

【職員数】（R6.4.1現在）

一般行政	教育	消防	公営企業等	合計
28人	3人	0人	3人	34人

【令和5年度の主な施策・事業】（単位:百万円）

太陽光発電設備導入事業	340
V2H・温水器等導入及び省エネ改修支援	16
脱炭素車両・機器等補助金	33
伝染病予防費	3
母子保健対策費	3
後継者定住及び少子化対策事業	8
先進地視察研修事業	12
語学指導等外国青年招致事業	8
プレミアム商品券補助金	5
農産物加工事業費	36

【令和6年度の主な施策・事業】（単位:百万円）

タブレット端末導入費	3
NEDO事業(木質バイオマス関係)	173
温泉施設改修工事	12
庁舎等複合施設建設事業費	2
自治体情報システムの標準化・共通化	86
太陽光発電設備導入工事	584
健康増進対策費(住民健診等)	27
橋梁補修測量設計委託料・補修工事	84
防災行政無線デジタル化整備工事(R6、7)	155
木質バイオマス発電事業	55

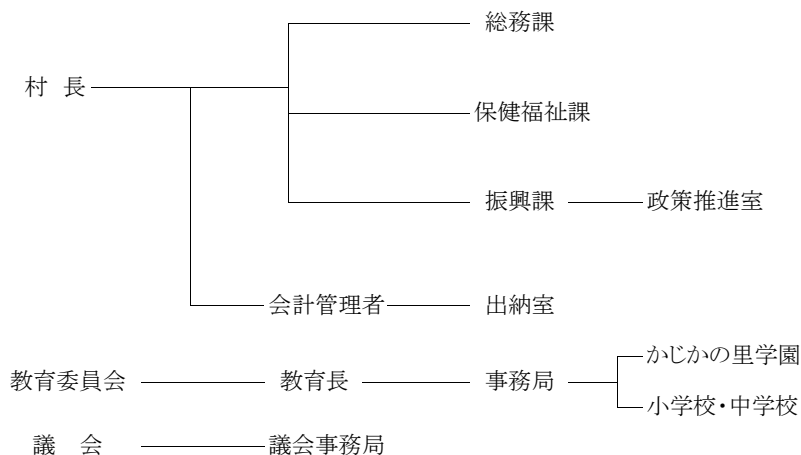
【特色ある施策・事業等】

- ・村の山林を効果的に活用するため、林業振興、観光推進、新エネルギー活用対策、バイオマスの有効活用による村内循環型社会の構築を目指す。
- ・村営住宅の建設や、就業の場の確保により若年層の定住促進を図る。
- ・子どもや高齢者が安心して生活できるよう福祉の充実を図る。
- ・各区の自立自存する事業を奨励する。
- ・交流を促す交通環境を整備する。

【今後の主要課題及び目標等】

- ・令和4年度に脱炭素先行地域に選定されたことを受け村民に向けた再エネ利用と省エネ支援事業を進める。
- ・令和6年度から2か年で、防災行政無線のデジタル化による再整備を行う。
- ・村独自の自治体公式アプリの運用が開始、健康マイレージのほか、防災、観光など多面的な仕組みとして構築。
- ・デジタル化の一部として、議会におけるタブレット端末の利用を開始。
- ・新型コロナウイルスのワクチン接種は、村独自の補助制度により個人負担を助成。

【組織機構】





団体コード:103675

# 16. 神流町

〒370-1592 多野郡神流町大字万場90番地6

TEL 0274-57-2111

FAX 0274-57-2715

役場まで: 上信越自動車道藤岡ICから車で50分、JR高崎線新町駅からバスで90分

町長 田村 利男  
期数 3 任期 R9.4.26  
副町長

町制施行日 平成15年4月1日 面積 114.60 km<sup>2</sup>

H P <http://town.kanna.gunma.jp/>

E-mail [info-k@town.kanna.gunma.jp](mailto:info-k@town.kanna.gunma.jp)

議長 坂本 英夫 (議員任期R7.2.28)

花:みつばつつじ 木:けやき 鳥:めじろ

キャッチフレーズ : 「小さな町の大きな挑戦 ～みんなでつくる神流町～」

## 【市町村のあらまし】

神流町は、縄文時代の遺跡が数多く、弥生時代や平安時代の遺跡も発掘され、神流川の谷を通して古くから文化の開けた地域であった。

江戸時代には、幕府直轄の天領に属し、下山郷、中山郷に分けられていた。その後、配置分合を重ね、明治22年市制町村制の公布により神川村、中里村となり、明治29年の郡域の変更に伴い南甘楽郡から多野郡(緑野・多胡の両郡と合併)となった。後に、神川村は大正15年に町制施行を経て万場町となり、平成15年4月いわゆる「平成の大合併」により万場町と中里村が合併し神流町となった。

## 【産業・経済】

農業は、人口減少や高齢化により後継者不足、耕作放棄地の増加等の問題を抱えている。林業は、木材価格の低迷や採算性の低下により、人工林の放置が目立ち山の荒廃を招いている。商工業は、店舗数の減少や経営者の高齢化が目立っている。山間部でありながら、第3次産業の就業者が全体の約半数を占め、第1次産業に従事する就業者は10%に満たない状況となっている。

## 【観光施設・公共施設等】

- ・コイコイアイランド会館(神流町観光案内所)
- ・神流町恐竜センター
- ・はこだたみキャンプ場(バス・トイレ付)
- ・物産センター「万葉の里」
- ・万葉大吊橋
- ・古民家の宿「川の音」
- ・みかぼ高原オートキャンプ場

## 【名勝・旧跡】

早滝／入沢の滝／不動の滝／白水の滝／逢瀬の滝／九十の滝／小豆の滝／丸岩／お蝶ヶ穴／龍松寺のしだれ桜／西御荷鉾山の太文字／イチイの木

## 【文化財】

阿弥陀三尊画像板碑／郷土刀／流鏑馬の的と鍬丹生神社の鰐口／中山神社の鰐口／十六羅漢襖絵／大正院・九蔵の力くらべ石／龍松寺のしだれ桜／八倉の大杉／土生神社の石棒と御鉾神社の石棒／銅製鏡鉢と銅鑼／閻魔大王と奪衣婆／青面金剛塔／中山神社の太々神楽

## 【伝統行事・伝統芸能】

横樽三段落し／栃本神楽／魚尾の太々神楽

## 【祭り・イベント等】(R6.6.1現在)

中山神社例大祭(4月)／みかぼ登山大会(4月)／鯉のぼり祭り(4月～5月)／神流ふる里まつり(8月)／万場八幡宮例大祭(8月)／神流マウンテンラン&ウォーク(11月)／ご神体まつり

## 【特産品・名物】

味噌／こんにやく／きのこ類／ウメ／自然薯／ゆず／赤じゃが／あわばた大豆／干し柿／蕎麦

## 【国勢調査人口】

区分		H22.10.1	H27.10.1	R2.10.1
人口	男	1,111	928	793
	女	1,241	1,026	852
	計	2,352	1,954	1,645
世帯数		1,038	903	827
構成比	15歳未満	4.9 %	4.6 %	3.6 %
	15～64歳	42.8 %	39.3 %	35.0 %
	65歳以上	52.3 %	56.1 %	61.5 %

## 【人口及び有権者数】

区分	人口	有権者
男	749	705
女	815	758
計	1,564	1,463
世帯数		879 世帯

※ 人口及び世帯数は住民基本台帳(R6.1.1現在)に基づく数値である。有権者はR6.6月登録日現在の選挙人名簿登録者数である。

**【令和5年度土地利用の状況】**

農地	2.7 %	314 ha
宅地	0.7 %	84 ha
山林	41.9 %	4,804 ha
その他	54.6 %	6,257 ha

**【産業別就業者数】** (R2国調)

区分	第1次産業	第2次産業	第3次産業	総数 (分類不能含)
就業者(人)	55	166	404	626
構成比(%)	8.8	26.6	64.6	100.0

**【普通会計予算規模】** (単位:百万円)

年度	当初予算額	増減率
4	2,912	16.2 %
5	2,722	△ 6.5 %
6	2,924	7.4 %

**【議会議員】**

条例定数 : 8 人 | 現員数 : 8 人 (R6.5.1現在)

**【職員数】** (R6.4.1現在)

一般行政	教育	消防	公営企業等	合計
51 人	5 人	0 人	13 人	69 人

**【令和5年度の主な施策・事業】** (単位:百万円)

みかぼ高原オートキャンプ場整備事業	119
町営住宅建設事業	42
フォレストベース整備事業(ソフト事業含)	31
立木伐採事業(生利・小平)	31
橋梁補修設計事業(3路線)	14
町オフィシャルサイト等更新事業	11

**【令和6年度の主な施策・事業】** (単位:百万円)

庁内システム標準化移行事業	67
地方創生推進事業(みかぼ高原オートキャンプ場)	62
町道橋梁補修事業(2路線)	52
町営住宅建設事業	49
CATV機器更新事業	47
旧福祉交流センター解体事業	36

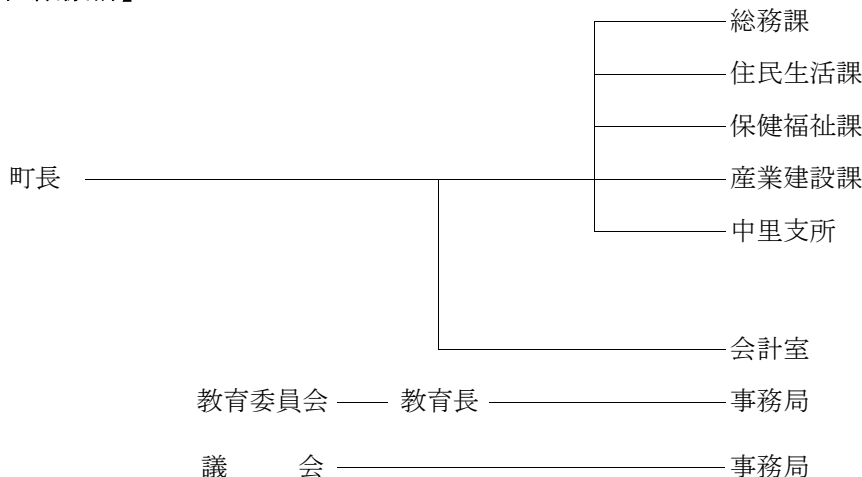
**【特色ある施策・事業等】**

- ・化石発掘体験事業
- ・子育て支援事業
- ・中学生海外研修事業(オーストラリア)
- ・I・Uターン者定住奨励事業補助金
- ・CATV運営事業
- ・学校給食無料化
- ・保育料(学童保育含む)無料化
- ・町外への通勤・通学者に対する通勤費等補助

**【今後の主要課題及び目標等】**

- 「神流町未来創造プロジェクト」
- ①自然と共生するこれからも暮らしたいまち
  - ②暮らしを支え、賑わい・活力を興すまち
  - ③郷土を育み、未来を担う人材を育むまち
  - ④健やかに自分らしく生きるまち
  - ⑤お互いの心がかよひ、つながりを生むまち
  - ⑥持続可能な未来をともに築くまち

**【組織機構】**



	団体コード:103829 <b>17. 下仁田町</b> <small>し も に た ま ち</small>	〒370-2601 甘楽郡下仁田町大字下仁田682番地	
		TEL 0274-82-2111 FAX 0274-82-5766	役場まで: 上信電鉄下仁田駅から徒歩6分
町長 <small>はら ひでお</small> 原 秀男 期数 2 任期 R6.12.4 副町長	町制施行日 昭和30年3月10日 H P <a href="https://www.town.shimonita.lg.jp/">https://www.town.shimonita.lg.jp/</a> E-mail <a href="mailto:info@town.shimonita.lg.jp">info@town.shimonita.lg.jp</a>	面積 188.38 km <sup>2</sup>	
議長 佐藤 博 (議員任期R9.9.9)	花:さくら 木:すぎ 鳥:うぐいす		

キャッチフレーズ : 人が輝き、暮らしが輝き、未来が輝くまち しもにた

**【市町村のあらまし】**

群馬県の南西部に位置し、東は上信越自動車道や上信電鉄などの交通機関により首都圏の玄関口になっている。一方で、西は長野県境に接し、妙義荒船佐久高原国定公園の代表的山々である妙義山や荒船山に囲まれ、美しい自然に恵まれた四季の変化が豊かな土地柄である。鑓川の上流に位置することから美しい溪流が多く、下流域への「水源の町」としても役割を担っている。

平成23年には、特有な地質宝庫地帯として「日本ジオパーク」に認定され、現在、「世界ジオパーク認定」を目指して活動している。

また、平成26年6月に「富岡製糸場と絹産業遺産群」の構成資産である「荒船風穴」が世界文化遺産登録に決定された。

**【産業・経済】**

首都圏から下仁田インターチェンジまで約1時間という交通立地を活かした企業の誘致、自然や資源と融和した観光の振興など、町の特徴をアピールできる産業の形成に取り組んでいる。

農業においては、全国的にも知名度の高い下仁田ねぎやこんにやくのブランド化推進をより一層図り、地場産業ではそれらを活用した付加価値の高い特産物の開発・育成などに力を入れている。

**【観光施設・公共施設等】**

- ・荒船風穴 (世界文化遺産)
- ・下仁田ジオパーク
- ・ほたる山公園
- ・歴史館,自然史館
- ・チャレンジショップ
- ・テレワークオフィス
- ・道の駅しもにた
- ・さくらの里
- ・あじさい園
- ・福寿草の里
- ・サンスポーツランド
- ・馬山多目的グラウンド
- ・こんにやく手作り体験道場
- ・神津牧場
- ・荒船湖
- ・文化ホール

**【名勝・旧跡】**

- ・荒船風穴 (世界文化遺産・国指定史跡)
- ・姫街道もみじライン
- ・荒船山
- ・妙義山・石門

**【文化財】**

- ・荒船風穴 (世界文化遺産・国指定史跡)
- ・高橋道斎の墓 (県指定史跡)
- ・上野鉄道関連施設
- ・中小坂鉄山跡
- ・西牧関所跡
- ・諏訪神社
- ・下仁田戦争跡

**【伝統行事・伝統芸能】**

- ・どんどん焼き (1月)
- ・山際稲荷神社例大祭 (3月)
- ・諏訪神社例大祭 (10月)
- ・獅子舞 (10月)

**【祭り・イベント等】**(R6.6.1現在)

- ・蒟蒻大黒天祭 (1月)
- ・妙義山さくらの里お花見マルシェ (4月)
- ・神津牧場花まつり (5月)
- ・あじさい祭り(6月)
- ・下仁田こんにやく夏祭り (8月)
- ・下仁田ねぎ祭り(11月)

**【特産品・名物】**

- ・下仁田ねぎ
- ・こんにやく
- ・しいたけ
- ・下仁田かつ井

**【国勢調査人口】**

区分		H22.10.1	H27.10.1	R2.10.1
人口	男	4,368	3,708	3,224
	女	4,543	3,856	3,352
	計	8,911	7,564	6,576
世帯数		3,316	3,040	2,808
構成比	15歳未満	7.7 %	6.2 %	5.4 %
	15～64歳	52.3 %	48.4 %	43.9 %
	65歳以上	40.0 %	45.5 %	50.8 %

**【人口及び有権者数】**

区分	人口	有権者
男	3,099	2,879
女	3,217	2,960
計	6,316	5,839
世帯数		3,149 世帯

※ 人口及び世帯数は住民基本台帳(R6.1.1現在)に基づく数値である。有権者はR6.6月登録日現在の選挙人名簿登録者数である。

**【令和5年度土地利用の状況】**

農地	5.2 %	987 ha
宅地	1.4 %	266 ha
山林	26.7 %	5,027 ha
その他	66.7 %	12,558 ha

**【産業別就業者数】** (R2国調)

区分	第1次産業	第2次産業	第3次産業	総数 (分類不能含)
就業者(人)	356	1,160	1,620	3,218
構成比(%)	11.4	37.0	51.7	100.0

**【普通会計予算規模】** (単位:百万円)

年度	当初予算額	増減率
4	4,816	2.7 %
5	4,808	△ 0.2 %
6	5,146	6.6 %

**【議会議員】**

条例定数 : 10 人	現員数 : 10 人	(R6.5.1現在)
-------------	------------	------------

**【職員数】** (R6.4.1現在)

一般行政	教育	消防	公営企業等	合計
77 人	16 人	0 人	16 人	109 人

**【令和5年度の主な施策・事業】** (単位:百万円)

ねぎとこんにゃく下仁田奨学金事業	33
ふるさと納税促進事業	37
福祉医療費助成事業	47
水道本管布設替等事業	38
町道等改良事業	98
橋梁維持管理事業	80
浄化槽整備事業	99
多目的集会施設建設事業	56
文化財調査保護事業	38

**【令和6年度の主な施策・事業】** (単位:百万円)

ねぎとこんにゃく下仁田奨学金事業	34
ふるさと納税促進事業	40
福祉医療費助成事業	50
役場庁舎非常用発電機整備事業	49
水道本館布設替事業	45
町道等改良事業	122
橋梁管理事業	108
浄化槽事業	63
児童生徒通学対策事業	49

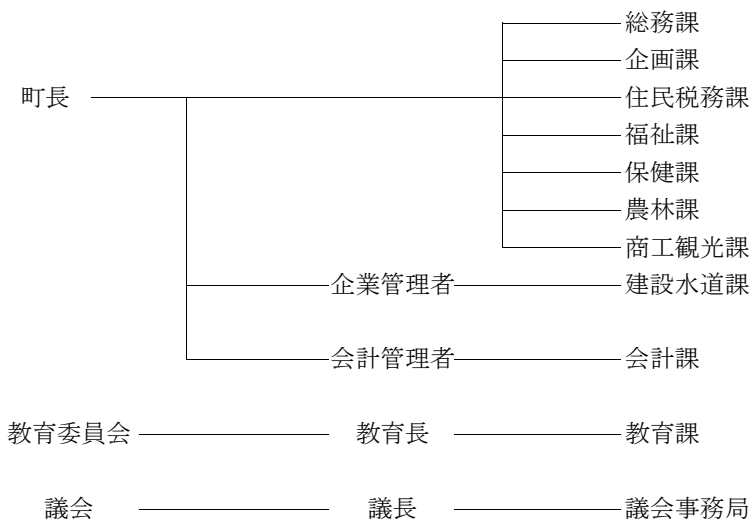
**【特色ある施策・事業等】**

- ねぎとこんにゃく下仁田奨学金事業
- 荒船風穴観光推進事業
- 子育て支援事業(出会い交流・結婚祝金・入学祝金他)
- 高齢者等タクシー利用券交付事業
- 定住促進奨励金事業
- 空家等利活用支援事業補助金
- ジオパーク推進事業
- スクールバス運行事業
- 街なか活性化事業

**【今後の主要課題及び目標等】**

- 世界文化遺産荒船風穴の保全と活用
- 少子高齢化対策の推進
  - ・子育て支援、少子化対策
  - ・高齢者福祉サービスの充実
- 定住促進対策の推進
- ジオパーク構想の推進
- 浄化槽整備事業の推進
- 環境保全対策の推進
- 観光資源を生かした誘客対策

**【組織機構】**





団体コード:103837

# 18. 南牧村

〒370-2806 甘楽郡南牧村大字大日向1098番地

TEL 0274-87-2011

役場まで:

FAX 0274-87-3628

上信電鉄下仁田駅からバスで20分

村長 はせがわ さいじょう 長谷川 最定  
期数 3 任期 R8.4.30

副村長

議長 相馬 政之 (議員任期R9.9.30)

村制施行日 昭和30年3月15日 面積 118.83 km<sup>2</sup>

H P <http://www.nanmoku.ne.jp/>  
E-mail [somu@vill.nanmoku.gunma.jp](mailto:somu@vill.nanmoku.gunma.jp)

花:あかやしお(ひとつばな) 木:すぎ 鳥:うぐいす

キャッチフレーズ : みんなで創る一人ひとりが住みやすい南牧村

## 【市町村のあらまし】

南牧村は、昭和30年3月に磐戸村、月形村、尾沢村の3か村の合併により誕生した。県の南西部に位置し、南は多野郡上野村に、西は長野県佐久市と佐久穂町に、北から東は下仁田町に接している。村のほぼ中央を南牧川が流れ、これに沿って主要地方道下仁田白田線が走り、集落のほとんどは、この下仁田白田線及び南牧川の支流に沿って発展している。

## 【産業・経済】

村内の産業面では、どの分野においても後継者不足に悩まされているが、近年Iターン、Uターンによる新規就業者が増えつつある。特に農業においては新規就農者が花卉栽培に従事し、以前からの営農者と合わせ「なんもくの花」ブランドとして全国の市場に出荷し、高評価を得ている。農産物の加工品も研究開発され、数多くの商品が「道の駅オアシスなんもく」で販売され、観光客等に評価が高くリピーターも多い。

林業面では、炭製品の継続的な利活用は食品も含め取り組んでいる。また、SDGsの達成に向けた林業経営を目指して取り組む。

## 【観光施設・公共施設等】

- ・南牧村自然公園(標高1000m付近に位置しコテージ・バンガローの宿泊施設及びテントサイトなどが整備されており自然をふんだんに満喫できる。)
- ・大仁田ダム(大仁田川の洪水調整と水道水確保の小規模ダムだが、周囲の自然環境は素晴らしく、春のひとつばな、夏の深緑、秋の紅葉を楽しめる。)
- ・なんもくふれあいテレビ(テレビ再送信・自主制作番組放送、インターネット接続サービス)
- ・道の駅オアシスなんもく(農林水産物等直売食材供給施設)

## 【名勝・旧跡】

黒瀧山不動寺・九十九谷・蟬の溪谷・線ヶ滝・三段の滝  
象ヶ滝・烏帽子岳・四ッ又山・鹿岳・小沢岳・檜沢岳  
立岩・三ッ岩岳・碧岩・大屋山

## 【文化財】

〈国指定2件〉大日向の火とぼし・山村生産用具

〈県指定5件〉黒瀧山の杉・大日向の火とぼし・絹本著色七師七友図・線ヶ滝・蟬の溪谷

〈村指定14件〉砥山絵図面2枚 付砥切道具一式・黒瀧山不動寺・星尾の人形・大仁田神社の大杉・蟬の溪谷付芭蕉塚・線ヶ滝・天之岩戸神楽 綺羅と面・石造双体道祖神・檜沢神社本殿 棟札5枚付・石壁書天女窟・砥山関係文書一括・市川五郎兵衛の墓碑・西方寺跡正長二年銘宝篋印塔付応仁銘宝塔・星尾風穴

## 【伝統行事・伝統芸能】

・火とぼし祭

## 【祭り・イベント等】(R6.6.1現在)

- ・どんどん焼き(1月14日)
- ・檜沢神社節分祭(2月上旬)
- ・黒瀧不動尊春季例大祭(4月28日/29日)
- ・産泰山神社祭り(5月1日)
- ・火とぼし(8月14日/15日)
- ・農業祭(前期9月/後期11月)

## 【特産品・名物】

こんにやく・ブドウ・リンゴ・ブルーベリー・花卉・山菜・天然酵母パン・しそ巻き・さつま芋の切り干し・やきもち・各種炭食品(炭ラーメン・炭まんじゅう等)、炭製品(除湿剤・消臭剤・肥料等)

## 【国勢調査人口】

区分	H22.10.1	H27.10.1	R2.10.1	
人口	男	1,128	927	762
	女	1,295	1,052	849
	計	2,423	1,979	1,611
世帯数	1,088	953	801	
構成比	15歳未満	4.3 %	3.0 %	2.4 %
	15～64歳	38.5 %	36.5 %	32.4 %
	65歳以上	57.2 %	60.5 %	65.2 %

## 【人口及び有権者数】

区分	人口	有権者
男	718	671
女	786	753
計	1,504	1,424
世帯数	879 世帯	

※  
人口及び世帯数は住民基本台帳(R6.1.1現在)に基づく数値である。  
有権者はR6.6月登録日現在の選挙人名簿登録者数である。

**【令和5年度土地利用の状況】**

農地	5.2 %	612 ha
宅地	0.6 %	69 ha
山林	19.1 %	2,272 ha
その他	75.1 %	8,929 ha

**【産業別就業者数】** (R2国調)

区分	第1次産業	第2次産業	第3次産業	総数 (分類不能含)
就業者(人)	65	188	372	632
構成比(%)	10.4	30.1	59.5	100.0

**【普通会計予算規模】** (単位:百万円)

年度	当初予算額	増減率
4	2,280	2.7 %
5	3,330	46.1 %
6	2,390	△ 28.2 %

**【議会議員】**

条例定数 : 8 人	現員数 : 8 人	(R6.5.1現在)
------------	-----------	------------

**【職員数】** (R6.4.1現在)

一般行政	教育	消防	公営企業等	合計
36 人	4 人	0 人	5 人	45 人

**【令和5年度の主な施策・事業】** (単位:百万円)

義務教育学校建設	1,177
村道(含橋梁)維持補修	181
林業経営支援	70
村営住宅建設	54
SDGs達成へ(森林環境整備、Jクレジット外)	45
地籍調査	40
地域交通対策事業	30
原油価格・物価高騰 暮らし支援	28
移住・定住対策	28
観光施設整備	24

**【令和6年度の主な施策・事業】** (単位:百万円)

SDGs達成へ(森林環境整備、Jクレジット外)	92
原油価格・物価高騰 暮らし支援	48
CATV機器更新	43
子育て支援・教育環境の充実	40
移住・定住対策	34
観光施設整備	34
高齢者福祉	31
地籍調査	31
地域交通対策事業	30

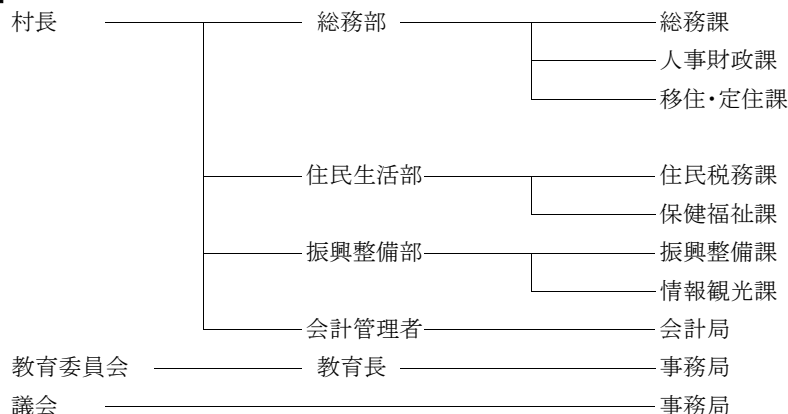
**【特色ある施策・事業等】**

- ・南牧村子育て応援条例  
保育料及び学校給食費の免除、高校入学及び通学費補助金の交付、転入者に対する子育て奨励金の交付
- ・南牧村定住促進条例の制定  
住宅の建築及び改築の促進による定住化対策
- ・いきいき祝金の交付  
後期高齢者で介護サービスを利用しない方に対して祝金を支給する。
- ・高齢夫婦お祝い事業  
夫婦ともに90歳以上の者にお祝い品を贈呈
- ・75歳以上乗合バス・タクシー無料化事業

**【今後の主要課題及び目標等】**

- ・住民福祉の向上と生活環境基盤整備
- ・小規模特別養護老人ホームをはじめ働き場の確保と多世代交流を目的とした施設の充実
- ・地域定住・介護担い手奨励金の推進
- ・定住促進空き家活用事業
- ・地域の維持・活性化を図る集落支援員制度の推進
- ・観光協会と連携した観光事業・誘客の推進

**【組織機構】**



	団体コード:103845 <b>19. 甘楽町</b>	〒370-2292 甘楽郡甘楽町大字小幡161番地1		
		TEL 0274-74-3131 FAX 0274-74-5813	役場まで: 上信電鉄上州福島駅 から徒歩で20分	
町長 <small>もりだいら ひとし</small> 森平 仁志 期数 1 任期 R10.7.22 副町長 議長 白石 豊樹 (議員任期R9.4.26)	町制施行日 昭和34年2月1日 H P <a href="https://www.town.kanra.lg.jp/">https://www.town.kanra.lg.jp/</a> E-mail <a href="mailto:kikaku@town.kanra.lg.jp">kikaku@town.kanra.lg.jp</a>	面積	58.61 km <sup>2</sup>	
	花:そめいよしの 木:あかまつ 鳥:きじ			

キャッチフレーズ : しあわせホームタウン甘楽

**【市町村のあらまし】**

県の南西部に位置し、地形は標高1,370mの稲含山から北に傾斜し、南部の山間地、中央部の丘陵地、北部の平坦地と変化に富んでいる。織田信長の次男・信雄(のぶかつ)から八代152年にわたり統治された地であり、県内で唯一残る大名庭園「楽山園」は、平成12年国名勝に指定されている。また、町からは上毛三山や上信越国境、浅間山が一望でき、歴史的にも古代から栄えた土地柄を偲ばす史跡や文化財が多く残り、自然にとけこみ、歴史の息づく町である。(H22.3.20 歴史まちづくり法に基づく「甘楽町歴史的風致維持向上計画」認定)

**【産業・経済】**

農業では、都市近郊農業を展開し、キュウリ・ナス等の施設・露地野菜やキウイフルーツ・リンゴ等の果樹栽培、畜産が中心で、有機栽培を主体とした体験農園による農用地の活用も行っている。町の中央部を横断している上信越自動車道に新たに開通した甘楽スマートインターチェンジにより住民の利便性向上だけでなく観光誘客、物流強化や企業誘致促進等が期待される。

**【観光施設・公共施設等】**

道の駅甘楽(特産品・名物料理)  
 甘楽ふるさと館(宿泊・日帰り入浴・各種体験)  
 歴史民俗資料館(赤レンガの繭倉庫を改築)・別館  
 甘楽古代館(正倉院風建物、土器・埴輪等の展示)  
 甘楽ふるさと農園(丘の上の貸農園)  
 古民家かふえ信州屋  
 にこにこ甘楽(甘楽町多世代サポートセンター)

**【名勝・旧跡】**

国指定名勝「楽山園」(小幡陣屋藩邸庭園)  
 織田宗家七代の墓  
 雄川堰(日本名水百選・水の郷百選・疏水百選・土木学会選奨土木遺産・世界かんがい施設遺産)と桜並木  
 秋畑の大ツバキ  
 不動滝・飛竜の滝(秋畑)  
 宝積寺の垂れ桜(轟)  
 稲含山と秋畑・那須(日本の里100選)

**【文化財】**

日本遺産「かかあ天下一ぐんまの絹物語ー」  
 笹森古墳(福島)、法華経供養遺跡(造石)  
 笠塔婆3基及び板碑・笠塔婆1基(天引)  
 旧小幡藩武家屋敷・松浦氏屋敷(小幡)  
 仁治の板碑(小川)、建長の板碑(秋畑)

**【伝統行事・伝統芸能】**

那須の獅子舞(秋畑・那須/5月、10月)  
 麦まつり(天引・諏訪神社/10月)  
 稲含神社の御筒粥神事(秋畑・那須/正月7日)

**【祭り・イベント等】(R6.6.1現在)**

稲含神社春季例大祭(5月)  
 笹森稲荷神社例大祭(3月)  
 武者行列(4月)  
 さくらマラソン(3月)  
 那須こいのぼりの里(4月中旬～5月上旬)

**【特産品・名物】**

キウイフルーツ・こんにゃく・轟みそ・りんごジュース  
 ちいじがき蕎麦・イタリアワイン・オリーブオイル  
 桃太郎ごはん

**【国勢調査人口】**

区分	H22.10.1	H27.10.1	R2.10.1	
人口	男	6,583	6,461	6,175
	女	7,035	6,739	6,316
	計	13,618	13,200	12,491
世帯数	4,447	4,539	4,660	
構成比	15歳未満	12.4 %	11.3 %	10.5 %
	15～64歳	61.7 %	57.9 %	54.5 %
	65歳以上	25.8 %	30.9 %	35.1 %

**【人口及び有権者数】**

区分	人口	有権者
男	6,200	5,252
女	6,294	5,425
計	12,494	10,677
世帯数	5,111 世帯	

※  
 人口及び世帯数は住民基本台帳(R6.1.1現在)に基づく数値である。  
 有権者はR6.6月登録日現在の選挙人名簿登録者数である。

**【令和5年度土地利用の状況】**

農地	18.6 %	1,088 ha
宅地	6.9 %	405 ha
山林	38.6 %	2,261 ha
その他	36.0 %	2,107 ha

**【産業別就業者数】** (R2国調)

区分	第1次産業	第2次産業	第3次産業	総数 (分類不能含)
就業者(人)	562	2,508	3,337	6,671
構成比(%)	8.8	39.1	52.1	100.0

**【普通会計予算規模】** (単位:百万円)

年度	当初予算額	増減率
4	6,474	12.3 %
5	6,530	0.9 %
6	6,023	△7.8 %

**【議会議員】**

条例定数 : 12 人	現員数 : 10 人	(R6.5.1現在)
-------------	------------	------------

**【職員数】** (R6.4.1現在)

一般行政	教育	消防	公営企業等	合計
78 人	16 人	0 人	19 人	113 人

**【令和5年度の主な施策・事業】** (単位:百万円)

中道第二工業団地造成事業	880
認定こども園・保育園への給付事業	327
可燃ごみ処理委託事業	104
公共施設長寿命化対策事業	79
公園整備事業	77
甘楽ふるさと館施設整備事業	64
チェルタルド市交流事業	26
病児・病後児保育事業	12
有機農業産地づくり推進事業	11

**【令和6年度の主な施策・事業】** (単位:百万円)

障害者自立支援事業	440
認定こども園・保育園への給付事業	351
町道整備事業	217
医療費無料化事業	98
甘楽ふるさと館施設整備事業	83
個別予防接種事業	44
GIGAスクール・ICT教育事業	23
学童保育所運営事業	18
小・中・高入学応援金事業	14

**【特色ある施策・事業等】**

- ・子育て支援策、保健事業の拡充(不妊治療助成、不育治療費補助、物価高騰就学支援金など)
- ・かんら未来人財応援事業
- ・まちづくり定住応援金
- ・国際交流事業(イタリアチェルタルド市・中国ハルビン市・ニカラグア共和国[ホスタウン])
- ・有機農業産地づくり推進事業
- ・幹線交通対策事業(デマンドタクシー運行)
- ・キラッとかんら観光キャンペーン事業
- ・創業支援事業、若年者ふるさと就職支援事業

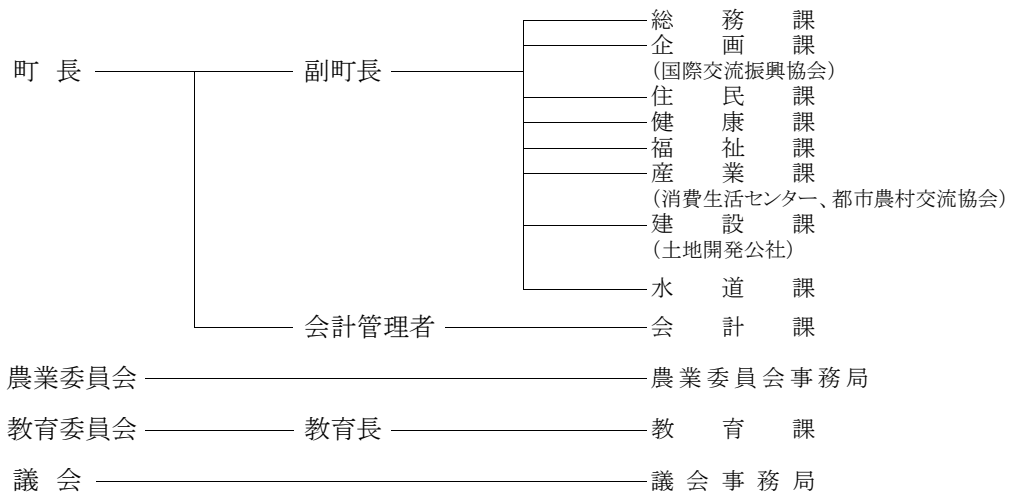
**【今後の主要課題及び目標等】**

1. 安全安心な暮らしの実現
2. 少子高齢化社会と人口減少社会への対応
3. 地域の魅力を生かした共創のまちづくり

**【基本構想】**

- ◎住みたい・住み続けたいまち
- ◎活力ある産業を育みにぎわいのあるまち
- ◎笑顔で暮らせる環境にやさしいまち
- ◎誰もがつながり支え合う地域福祉のまち
- ◎豊かな心と自分らしさを育むまち
- ◎共創による持続可能なまち

**【組織機構】**





団体コード:104213

20. 中之条町

〒377-0494 吾妻郡中之条町大字中之条町1091番地

TEL 0279-75-2111

役場まで:

FAX 0279-75-6562

JR中之条駅から徒歩で15分

町長 外丸 茂樹  
期数 1 任期 R8.11.29  
副町長 篠原 良春

町制施行日 昭和30年4月15日 面積 439.28 km<sup>2</sup>

H P <https://www.town.nakanojo.gunma.jp/>

E-mail [info@town.nakanojo.gunma.jp](mailto:info@town.nakanojo.gunma.jp)

議長 安原 賢一 (議員任期R9.5.21)

花:山ゆり 木:けやき 鳥:うぐいす

基本コンセプト : 自然と文化が響きあう みんなの故郷(ふるさと)なかのじょう

【市町村のあらまし】

昭和30年に中之条町、沢田村、伊参村、名久田村が合併して誕生し、平成22年には六合村と合併して新しい中之条町が誕生した。

県の北西部に位置し、新潟県と長野県に接する北部一帯は2000m級の高峰がそびえ、上信越高原国立公園に指定されている。四万や沢渡、六合など数多くの温泉地を有した自然豊かな町である。

また各所に点在する文化財や名勝・旧跡、田園風景など、この町の魅力「ふるさと」が数多く残されており、懐かしくも新しい町として、個性豊かなまちづくりが展開されている。

【産業・経済】

四万や沢渡、尻焼などの温泉地をはじめとした観光資源や、赤岩重伝建のような歴史的・文化的資源に恵まれたわが町では、自然と文化とアートの融合により地域の活性化を目的とする「中之条ビエンナーレ」を隔年開催している。また、町の交流拠点・商店街へ活気を波及させる起点として建設されたふるさと交流センター「つむじ」や花のまちづくりの中核施設「中之条ガーデンズ」、そば打ち体験施設「たけやま館」といった施設の活用により農林業、商業及び観光業の活性化を図っている。

【観光施設・公共施設等】

- ふるさと交流センター「つむじ」
- 伊参スタジオ公園
- 道の駅 霊山たけやま
- 中之条ガーデンズ
- 歴史と民俗の博物館「ミュゼ」
- 中之条花楽の里
- 四万清流の湯
- 道の駅 六合
- 中之条町自動車教習所
- くつろぎの湯
- 中之条町ツインプラザ
- 弁天の湯
- バイテック文化ホール
- ねどふみの里

- 四万温泉
- 尻焼温泉
- 沢渡温泉
- 野反湖キャンプ場

【名勝・旧跡】

- 旧太子駅
- チャツボミゴケ公園
- 野反湖
- 芳ヶ平湿地群
- 稲包山
- 暮坂高原

【文化財】

- 薬師堂(日向見)
- 富沢家住宅
- 神保家住宅
- 東谷風穴蚕種貯蔵所跡
- 六合赤岩養蚕農家群
- 旧吾妻第三小学校校舎
- 四万の甌穴群
- 入山世立のシダレグリ
- 中之条のサイカチ

【伝統行事・伝統芸能】

- 鳥追い祭(1月14日)
- どんどん焼き
- おんべえや(1月15日)
- とうかんや
- 白久保のお茶講(2月24日)
- 四万温泉湯立祭
- 太々神楽
- 獅子舞

【祭り・イベント等】(R6.6.1現在)

- 高山まつり(5月5日)
- 中之条祇園祭(8月)
- 伊勢町祇園祭(9月)
- 六合ふるさとまつり(8月)
- 中之条ビエンナーレ(隔年開催、9月～10月)
- 牧水まつり(10月20日、暮坂峠)
- 産業文化祭(11月)
- 伊参スタジオ映画祭(11月)
- 中之条まちなか5時間リレーマラソン(12月)

【特産品・名物】

- 花ゆかり(米)
- そば
- 漬物
- 花いんげん
- リンゴ
- 乾燥芋
- こんこんぞうり
- めんば

【国勢調査人口】

区分		H22.10.1	H27.10.1	R2.10.1
人口	男	8,768	8,203	7,498
	女	9,448	8,647	7,888
	計	18,216	16,850	15,386
世帯数		6,608	6,529	6,352
構成比	15歳未満	11.0 %	10.2 %	8.9 %
	15～64歳	56.0 %	52.8 %	50.0 %
	65歳以上	33.0 %	37.0 %	41.1 %

【人口及び有権者数】

区分	人口	有権者
男	7,139	6,165
女	7,437	6,481
計	14,576	12,646
世帯数		6,655 世帯

※ 人口及び世帯数は住民基本台帳(R6.1.1現在)に基づく数値である。有権者はR6.6月登録日現在の選挙人名簿登録者数である。

**【令和5年度土地利用の状況】**

農地	4.6 %	2,011 ha
宅地	1.2 %	509 ha
山林	85.3 %	37,490 ha
その他	8.9 %	3,919 ha

**【産業別就業者数】** (R2国調)

区分	第1次産業	第2次産業	第3次産業	総数 (分類不能含)
就業者(人)	743	1,638	5,253	7,684
構成比(%)	9.7	21.5	68.8	100.0

**【普通会計予算規模】** (単位:百万円)

年度	当初予算額	増減率
4	10,549	6.7 %
5	10,428	△ 0.9 %
6	10,398	△ 0.6 %

**【議会議員】**

条例定数 : 15 人	現員数 : 15 人	(R6.5.1現在)
-------------	------------	------------

**【職員数】** (R6.4.1現在)

一般行政	教育	消防	公営企業等	合計
141 人	41 人	0 人	25 人	207 人

**【令和5年度の主な施策・事業】** (単位:百万円)

六合ケーブルテレビ光化事業	390
六合地区日帰り温泉施設建設事業	147
ツインプラザ外壁および屋根改修事業	155
町単独道路維持事業(道路愛護活動補助金)	132
予防事業(帯状疱疹・子宮頸がん予防等)	90
中之条ピエンナーレ開催事業	33
物価高騰緊急支援対策(水道基本料金の免)	17
防災対策事業(地域防災計画策定支援等)	14
未来ビジョン・総合戦略事業(未来戦略会議等)	3

**【令和6年度の主な施策・事業】** (単位:百万円)

ツインプラザ・文化会館設備更新工事	273
東谷風穴整備事業	57
学校等教育施設管理事業(施設改修工事)	54
小学校体育館ガスヒートポンプ空調設備工事	42
町有林管理作業委託(町有林の共同管理)	22
デマンドバス及び野反湖線バス更新	18
移動販売車買い物見守り支援事業	11
忍者関連資料活用事業	9
共創のまちづくり事業	3

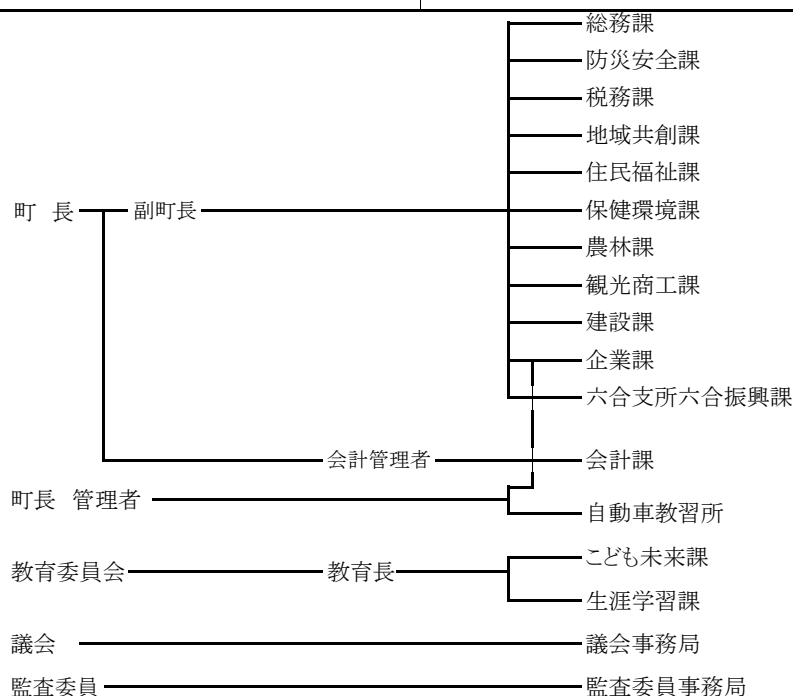
**【特色ある施策・事業等】**


- ・ 放課後児童クラブ利用者世帯補助
- ・ 産前産後ヘルパー派遣及び妊婦歯科検診、初回産科受診料補助
- ・ 防犯対策補助
- ・ 健康増進施設整備
- ・ 耕作放棄地草刈り補助
- ・ 小型犬用ドッグラン施設整備
- ・ 地域公共交通計画策定業務
- ・ 集会所建設及び増改築補助
- ・ 空家等対策補助

**【今後の主要課題及び目標等】**

- ① きめ細やかな教育ができる環境の整備
- ② 六次産業化の強化、有害鳥獣対策、耕作放棄地対策など地域産業の振興
- ③ 観光や文化に付加価値を付けながら知名度を高め、交流人口の増加
- ④ 介護保険の節約を図るため、きめ細やかな健康増進対策
- ⑤ 高齢者福祉、障害者福祉の充実
- ⑥ 豊かな町を次世代に引き継ぐため、次世代に負担させない計画的な財政運営

**【組織機構】**



	団体コード:104248 <b>21. 長野原町</b> <small>ながのほらまち</small>	〒377-1392 吾妻郡長野原町大字長野原1340番地1	
		TEL 0279-82-2244 FAX 0279-82-3115	役場まで:JR長野原草津口駅車1分 徒歩5分
町長 <small>はぎわら ちかお</small> 萩原 睦男 期数 3 任期 R8.4.29 副町長 梶野 寛丈 議長 黒岩 巧 (議員任期R9.4.29)	町制施行日 明治22年4月1日 H P <a href="https://www.town.naganohara.gunma.jp/">https://www.town.naganohara.gunma.jp/</a> E-mail <a href="mailto:soumu2244@town.naganohara.gunma.jp">soumu2244@town.naganohara.gunma.jp</a>	面積	133.85 km <sup>2</sup>
	花:むらさきつつじ 木:からまつ 鳥:やまどり		

キャッチフレーズ : 風が好き 人が好き 夢はここから 長野原町

### 【市町村のあらまし】

長野原町は県の西北部に位置し、東は東吾妻町、高崎市、西は嬭恋村、南は長野県、北は草津町、中之条町に接している。

明治22年に近隣1町9ヶ村が合併して長野原町として誕生以来、農林業を基幹産業として、また、恵まれた自然環境や温泉を活かした観光地として発展してきた。令和2年には、町の最重要課題であった八ッ場ダムが完成し、八ッ場あがつま湖等の多くの地域資源が新たに誕生した。これらの地域資源と浅間山麓等の豊かな自然環境を連携し活用することにより、地域の更なる活性化を目指す。

### 【産業・経済】

町の主な産業は農業と観光業であり、農業では、応桑・北軽井沢地区の高原野菜、酪農を中心として、また同地区は観光地でもあり、観光産業と連携を図っている。高原の気候を利用した花インゲンやトウモロコシ、リンゴなどの栽培も行われ、キャベツやレタスなども近郊の都市へ出荷されている。観光業では、軽井沢・草津などを近隣にひかえ、川原湯温泉、浅間高原、道の駅などに年間約100万人の観光客が訪れる。八ッ場ダム周辺に地域振興施設も完成し更なる集客が見込まれる。

### 【観光施設・公共施設等】

- ・浅間牧場
- ・あそびの基地NOA
- ・北軽井沢ミュージックホール
- ・共同浴場王湯
- ・長野原・草津・六合ステーション
- ・長野原町営浅間園
- ・八ッ場ダム
- ・やんば茶屋
- ・やんば天明泥流ミュージアム
- ・八ッ場湖の駅丸岩

### 【名勝・旧跡】

- 吾妻峡(国名勝)
- 鬼押出し

### 【文化財】

- 旧草軽電鉄北軽井沢駅舎(国登録)
- 勘場木石器時代住居跡(県史跡)
- 常林寺の梵鐘(町重文)
- 狩宿関所跡(町史跡)
- 海野長門守の墓(町史跡)

### 【伝統行事・伝統芸能】

- 川原湯温泉湯かけ祭り
- 王城山神社のだんご相撲・御神楽
- 長野原・羽根尾地区の獅子舞
- 川原湯神社、養蚕神社の御神楽
- 川原畑の百八灯

### 【祭り・イベント等】(R6.6.1現在)

- 1月川原湯温泉湯かけ祭り
- 2月雪合戦大会
- 2月北軽井沢炎のまつり
- 5月八ッ場ダム放流イベント
- 8月八ッ場あがつま湖グリーンフェスティバル

### 【特産品・名物】

- 花インゲン、キャベツ、レタス、シイタケ
- トウモロコシ、ジャガイモ、ハクサイ

### 【国勢調査人口】

区分		H22.10.1	H27.10.1	R2.10.1
人口	男	2,936	2,784	2,529
	女	3,081	2,752	2,566
	計	6,017	5,536	5,095
世帯数		2,295	2,322	2,191
構成比	15歳未満	13.3 %	10.4 %	8.6 %
	15～64歳	58.0 %	56.8 %	51.9 %
	65歳以上	28.7 %	32.8 %	39.5 %

### 【人口及び有権者数】

区分	人口	有権者
男	2,647	2,281
女	2,593	2,305
計	5,240	4,586
世帯数		2,557 世帯

※  
人口及び世帯数は住民基本台帳(R6.1.1現在)に基づく数値である。  
有権者はR6.6月登録日現在の選挙人名簿登録者数である。

**【令和5年度土地利用の状況】**

農地	9.2 %	1,227 ha
宅地	3.6 %	478 ha
山林	27.5 %	3,675 ha
その他	59.8 %	8,005 ha

**【産業別就業者数】** (R2国調)

区分	第1次産業	第2次産業	第3次産業	総数 (分類不能含)
就業者(人)	446	368	1,879	2,808
構成比(%)	16.6	13.7	69.8	100.0

**【普通会計予算規模】** (単位:百万円)

年度	当初予算額	増減率
4	4,333	3.9 %
5	4,679	7.9 %
6	4,854	3.8 %

**【議会議員】**

条例定数 : 10 人 現員数 : 10 人 (R6.5.1現在)

**【職員数】** (R6.4.1現在)

一般行政	教育	消防	公営企業等	合計
67 人	24 人	0 人	10 人	101 人

**【令和5年度の主な施策・事業】** (単位:百万円)

統合学校整備事業	380
マイナンバーカード及びプラットフォーム等連携事業	16
観光コンテンツ造成事業	6

**【令和6年度の主な施策・事業】** (単位:百万円)

令和6年度長野原町・応桑小学校改修工事	148
長野原町プラットフォームの利用推進事業(環境分野への機能拡充)	13
令和6年度長野原町町民意向調査等業務	2

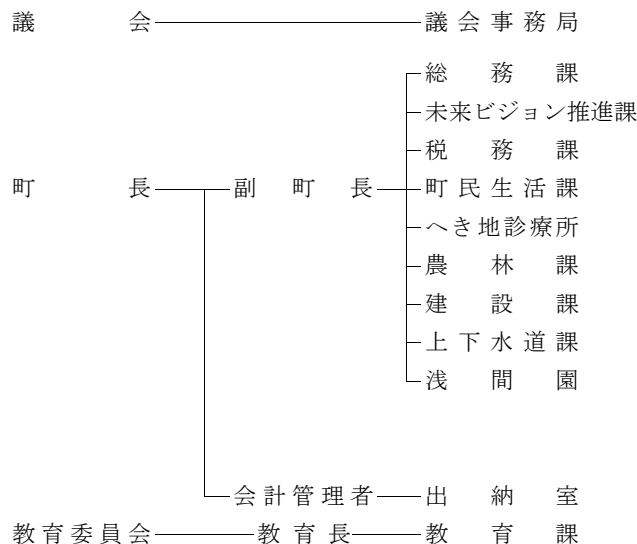
**【特色ある施策・事業等】**

- ①跡見学園との連携
- ②空き家バンク制度
- ③狩宿本陣保存に向けた検討
- ④起業支援事業
- ⑤外出支援バス事業

**【今後の主要課題及び目標等】**

- ①ハッ場ダムによる地域活性化
- ②浅間山北麓ジオパーク推進
- ③農業の6次産業化推進
- ④マスコットキャラクターを活用したPR
- ⑤子育て環境の整備

**【組織機構】**





団体コード:104256

## 22. 嬭恋村

〒377-1692 吾妻郡嬭恋村大字大前110番地

TEL 0279-96-0511

役場まで:JR万座・鹿沢口駅車10分

FAX 0279-96-0516

JR大前駅徒歩5分

村長 熊川 栄  
期数 5 任期 R9.4.30  
副村長 黒岩 彰

村制施行日 明治22年4月1日 面積 337.58 km<sup>2</sup>

H P <https://www.vill.tsumagoi.gunma.jp/>  
E-mail [soumu@vill.tsumagoi.gunma.jp](mailto:soumu@vill.tsumagoi.gunma.jp)

議長 佐藤 鈴江 (議員任期R9.4.30)

花:リンドウ 木:シラカバ 鳥:—

キャッチフレーズ : 「高原に抱かれた美しい希望の里 嬭恋村」

### 【市町村のあらまし】

嬭恋村は群馬県の最西端に位置し、東は長野原町・草津町に、西・南・北の三方は長野県に接している。村の東部を除く外周には、浅間山・湯の丸山・四阿山・白根山などの標高2,000m級の山々が連なり、太平洋側と日本海側の大分水嶺をなしている。村の中央部を西から東に吾妻川が流れ、集落の大部分はこの流域に散在している。地質は火山灰土の腐食土壌が多く高原野菜の適地となっている。気候は高原地帯だけに夏でも涼しく、年間の平均気温は8℃前後で、一日の温度差が大きいのが特徴である。気温・湿度が避暑に最適であることから、浅間高原一帯が別荘地として脚光を浴びており、軽井沢にもまさる避暑地となっている。

### 【産業・経済】

嬭恋村は、キャベツをはじめとする全国有数の高原野菜の産地であり、安心安全な野菜作りのため、環境保全型農業の推進、土壌管理や輪作体系の確立など、品質の維持・向上に努めている。

また、万座温泉、鹿沢・新鹿沢温泉等を有する観光の村として、年間約200万人の観光客が訪れる。このため、観光の村として整備を進め、観光客の誘致と観光産業の充実のためのイベントを開催している。

### 【観光施設・公共施設等】

- ・浅間高原シャクナゲ園
- ・湖畔の湯(日帰り温泉施設)
- ・嬭恋郷土資料館
- ・愛妻の丘

### 【名勝・旧跡】

- ・鬼押し出し
- ・大笹関所跡
- ・鎌原観音堂

### 【文化財】

- ・黒色磨研注口土器2点(県指定重要文化財)
- ・浅間山熔岩樹型(国指定特別天然記念物)
- ・天明三年浅間やけ遺跡(県指定史跡)
- ・湯の丸レンゲツツジ群落(国指定天然記念物)
- ・鳴尾の熊野神社大杉(県指定天然記念物)

### 【伝統行事・伝統芸能】

- ・鎌原神社獅子舞(4月・9月)
- ・大前神社獅子舞(5月)
- ・大笹神社獅子舞(9月)
- ・鬼太鼓
- ・どんど焼き(1月14・15日)

### 【祭り・イベント等】(R6.6.1現在)

- ・嬭恋村安市(三原商店街:4月)
- ・嬭恋高原キャベツマラソン(6月)
- ・つまごい祭り(東部小学校:7月)
- ・キャベツ畑の中心で妻に愛を叫ぶ(9月)
- ・嬭恋村文化祭(東部小学校:11月)

### 【特産品・名物】

高原野菜、山菜、淡水魚

### 【国勢調査人口】

区分	H22.10.1	H27.10.1	R2.10.1	
人口	男	5,184	5,063	4,522
	女	4,999	4,717	4,328
	計	10,183	9,780	8,850
世帯数	3,651	3,664	3,532	
構成比	15歳未満	11.9 %	10.9 %	10.4 %
	15～64歳	59.6 %	57.2 %	52.5 %
	65歳以上	28.5 %	32.0 %	37.2 %

### 【人口及び有権者数】

区分	人口	有権者
男	4,637	3,896
女	4,480	3,865
計	9,117	7,761
世帯数	4,002 世帯	

※人口及び世帯数は住民基本台帳(R6.1.1現在)に基づく数値である。有権者はR6.6月登録日現在の選挙人名簿登録者数である。

**【令和5年度土地利用の状況】**

農地	13.1 %	4,417 ha
宅地	1.4 %	459 ha
山林	15.3 %	5,171 ha
その他	70.2 %	23,712 ha

**【産業別就業者数】** (R2国調)

区分	第1次産業	第2次産業	第3次産業	総数 (分類不能含)
就業者(人)	1,627	543	2,842	5,068
構成比(%)	32.5	10.8	56.7	100.0

**【普通会計予算規模】** (単位:百万円)

年度	当初予算額	増減率
4	7,293	△ 4.5 %
5	7,867	7.9 %
6	8,495	8.0 %

**【議会議員】**

条例定数 : 12 人	現員数 : 12 人	(R6.5.1現在)
-------------	------------	------------

**【職員数】** (R6.4.1現在)

一般行政	教育	消防	公営企業等	合計
90 人	29 人	0 人	17 人	136 人

**【令和5年度の主な施策・事業】** (単位:百万円)

村道維持・新設改良事業	401
新婦恋会館建設事業	191
スクールバス運営事業	165
鎌原観音堂周辺整備事業	150
教育施設整備事業	134
橋りょう整備事業	79
農業基盤整備事業	73

**【令和6年度の主な施策・事業】** (単位:百万円)

新婦恋会館建設事業	1,117
村道維持・新設改良事業	382
スクールバス運営事業	214
農業基盤整備事業	179
小学校管理事業	127
鎌原観音堂周辺整備事業	63
橋りょう整備事業	61

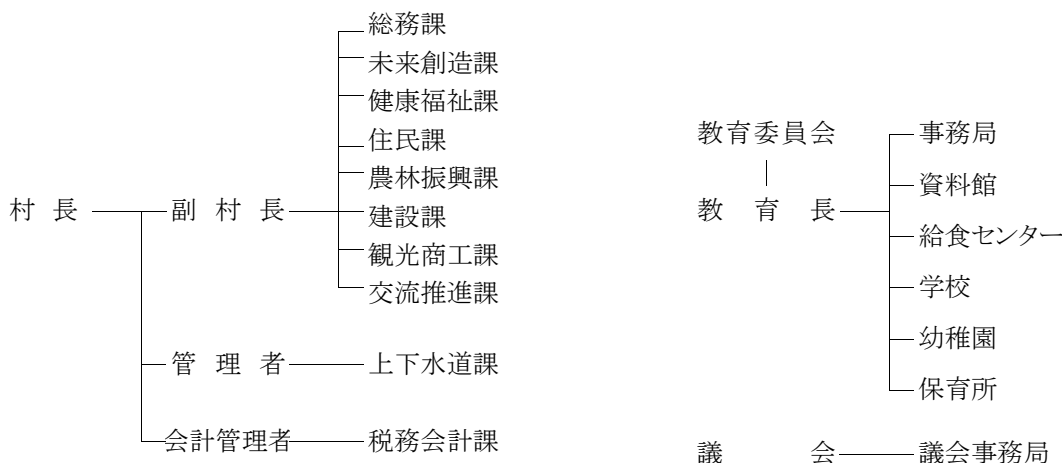
**【特色ある施策・事業等】**

- ①シャクナゲ園整備による観光客誘致
- ②高原野菜消費宣伝による販売促進
- ③環境保全型農業の推進
- ④「愛妻家の聖地」としての地域活性化
- ⑤キャベツマラソンの実施
- ⑥ジオパークを活用した地域産業の振興
- ⑦上田地域定住自立圏域による広域連携
- ⑧公共交通対策(乗り合い送迎サービス、タクシー利用助成)
- ⑨大学等と連携した農業と観光を基軸にした地域づくり

**【今後の主要課題及び目標等】**

- 『婦恋村まち・ひと・しごと創生総合戦略』
- ①基幹産業の効率化や高付加価値化
  - ②若い世代が安心して働ける環境の創出
  - ③観光・交流の推進、空き家の活用等によるUIJターンの促進
  - ④ふるさと納税等の活用による関係人口の増加
  - ⑤自治体・大学・企業等との交流深化による魅力度の向上
  - ⑥結婚・出産・子育てのための環境整備や多面的な支援
  - ⑦健康づくりの推進及び地域福祉の充実
  - ⑧地域における活動支援の充実

**【組織機構】**



	団体コード:104264 <b>23. 草津町</b>	〒377-1792 吾妻郡草津町大字草津28番地	
		TEL 0279-88-0001 FAX 0279-88-0002	役場まで: 草津温泉バスターミナル徒歩0分
町長 <small>くろいわ のぶただ</small> 黒岩 信忠 期数 4 任期 R8.1.29 副町長 福田 隆次	町制施行日 明治33年7月1日 面積 49.75 km <sup>2</sup>	H P <a href="https://www.town.kusatsu.gunma.jp/">https://www.town.kusatsu.gunma.jp/</a> E-mail <a href="mailto:kikaku-c@town.kusatsu.gunma.jp">kikaku-c@town.kusatsu.gunma.jp</a>	
議長 宮崎 謹一 (議員任期R9.4.29)	花:シャクナゲ 木:— 鳥:—		

キャッチフレーズ : 歩み入る者にやすらぎを 去りゆく人にしあわせを

### 【市町村のあらまし】

草津町は、県の北西部、草津白根山の東麓に谷間を形成する形で位置している。北東は中之条町(六合地区)、南は長野原町、西は嬭恋村に囲まれた東西9km、南北8km、総面積49.75km<sup>2</sup>のコンパクトにまとまった町である。町域の7割以上を山林等が占め、農地は僅か3%ほどで、残りの約2割は湯畑を中心とした市街地が占めている。山林の約8割は国有林で上信越高原国立公園に指定され、北西の境には草津白根の2,000m級の雄大な活火山が連なっている。

そして、温泉街の街なみの個性と魅力は、平安末期から800年以上の時を経て築き上げられ、その中心には常に「湯畑」の存在があり、豊かな温泉は、湯治客や観光客を癒し続け、その価値は、今もなお衰えることなく、草津温泉のシンボルとして鎮座している。

### 【産業・経済】

豊富な温泉と自然環境により、古くより観光地として発展してきた。そのため、町の産業も観光・サービス関連の第3次産業従事者が全体の9割を占めている。

### 【観光施設・公共施設等】

大滝乃湯	熱乃湯
西の河原露天風呂	御座之湯
草津温泉スキー場	裏草津 地蔵
音楽の森国際コンサートホール	温泉門広場
草津温泉図書館	
ベルツ記念館	
草津運動茶屋公園道の駅	
草津温泉ゴルフ場	

### 【名勝・旧跡】

湯畑・西の河原・地蔵・草津白根山・殺生河原

### 【文化財】

湯瀧の燈籠・御汲上げの湯杵・伊勢宇橋の碑  
ベルツ先生記念碑・近衛龍山公和歌一卷

### 【伝統行事・伝統芸能】

湯もみと踊り  
伝統湯  
前口獅子舞  
上州草津温泉噴火太鼓

### 【祭り・イベント等】(R6.6.1現在)

光泉寺花まつり(5月・祭事のみ)  
氷室ウォーク(6月)  
白根神社祭礼(7月)  
草津温泉感謝祭(8月)  
草津夏期国際音楽アカデミー&フェスティバル(8月)  
湯畑キャンドル(夢の灯り)  
湯畑ツリー&イルミネーション

### 【特産品・名物】

花いんげん

### 【国勢調査人口】

区分	H22.10.1	H27.10.1	R2.10.1	
人口	男	3,495	3,261	3,034
	女	3,665	3,257	3,015
	計	7,160	6,518	6,049
世帯数	3,474	3,275	3,229	
構成比	15歳未満	10.8 %	9.6 %	7.7 %
	15～64歳	57.4 %	53.3 %	50.9 %
	65歳以上	31.9 %	37.1 %	41.4 %

### 【人口及び有権者数】

区分	人口	有権者
男	3,068	2,548
女	2,963	2,467
計	6,031	5,015
世帯数	3,471 世帯	

※  
人口及び世帯数は住民基本台帳(R6.1.1現在)に基づく数値である。  
有権者はR6.6月登録日現在の選挙人名簿登録者数である。

**【令和5年度土地利用の状況】**

農地	3.3 %	162 ha
宅地	5.0 %	247 ha
山林	15.8 %	787 ha
その他	76.0 %	3,779 ha

**【産業別就業者数】** (R2国調)

区分	第1次産業	第2次産業	第3次産業	総数 (分類不能含)
就業者(人)	36	245	2,952	3,323
構成比(%)	1.1	7.6	91.3	100.0

**【普通会計予算規模】** (単位:百万円)

年度	当初予算額	増減率
4	4,796	10.5 %
5	5,384	12.3 %
6	5,050	△ 6.2 %

**【議会議員】**

条例定数 : 11 人	現員数 : 11 人	(R6.5.1現在)
-------------	------------	------------

**【職員数】** (R6.4.1現在)

一般行政	教育	消防	公営企業等	合計
83 人	11 人	0 人	25 人	119 人

**【令和5年度の主な施策・事業】** (単位:百万円)

温泉門・中央通り地区整備事業	312
立体交差整備事業	197
観光誘客対策事業	98
除雪・融雪対策事業	73
ごみ処理場整備事業	72
ベルツこども園運営事業	63
天狗山パルスゴンドラ建設事業	724
下水処理場再構築事業	692
天狗山展望ハウス建替事業	187

**【令和6年度の主な施策・事業】** (単位:百万円)

バスターミナル及び中央通り再整備事業	246
湯畑広場及び御座之湯等補修事業	24
妊娠期から就学前までの切れ目のない健診検査事業	16
こども園及び小・中学校給食無料化事業	26
未満児保育料完全無料化事業	4
学童保育運営全額公費負担事業	17
高校生等就学費補助事業	6
ひとり暮らし高齢者配食事業	4
町内巡回バス運営事業	34
町内事業所振興対策 くさつ温泉感謝券事業	230

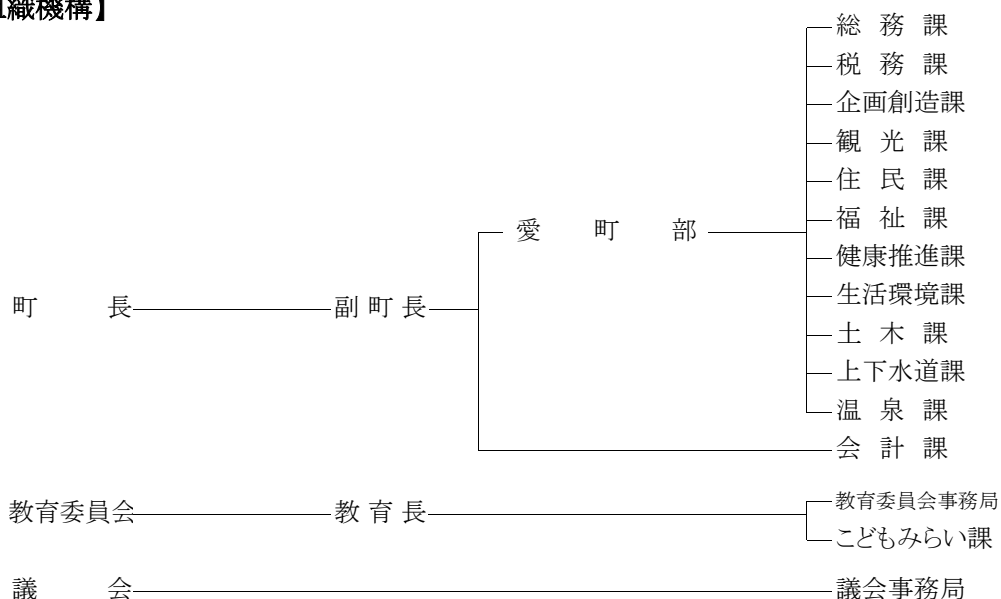
**【特色ある施策・事業等】**

- ①魅力あふれるまちづくり — 経済対策・観光事業の推進 —
- ②元気とやさしさのまちづくり — 福祉・健康推進の整備 —

**【今後の主要課題及び目標等】**

- ①未来へつなぐまちづくり — 子育て・教育事業の充実 —
- ②安全で安心なまちづくり — 安全対策・環境事業の整備 —

**【組織機構】**



	団体コード:104281 <b>24. 高山村</b> <small>たかやまむら</small>	〒377-0792 吾妻郡高山村大字中山2856番地1					
		TEL 0279-63-2111 FAX 0279-63-2768	役場まで:JR中之条駅・沼田駅から バスで約30分				
村長 後藤 幸三 <small>ごとう こうぞう</small> 期数 3 任期 R8.3.30 副村長 平形 郁雄	村制施行日 明治22年4月1日 面積 64.18 km <sup>2</sup>	H P <a href="https://vill.takayama.gunma.jp/">https://vill.takayama.gunma.jp/</a> E-mail <a href="mailto:info@vill.takayama.gunma.jp">info@vill.takayama.gunma.jp</a>					
議長 山口 英司 (議員任期R9.4.30)	花:リンドウ 木:ナラ 鳥:ヤマドリ						
キャッチフレーズ : 笑顔で輝く高山村							
<b>【市町村のあらまし】</b> 高山村は、県の北西部に位置し、周囲を1,000m級の山々が連なり、村の中央を西の方へ名久田川が流れ、盆地状の中山地区と傾斜地で中之条盆地の一部である尻高地区の地形の異なる二つの地区から形成される自然に恵まれた農山村地域である。 本村の黎明期は、古代にまでさかのぼる。その後、戦国時代には交通の要所として各所に城が設けられ、城跡、合戦跡が今に残る。近世になると、越後と江戸を結ぶ三国街道の宿場として大いに賑わい、江戸時代の宿場跡などから、当時の繁栄をしのぶことができる。繁栄は街道が廃止される明治初期まで続いたが、その後は基幹産業を農業に切り替え、明治22年、中山村と尻高村が合併して高山村となり、歴史と伝統が息づく星舞う故郷として令和6年4月に村制施行135周年を迎えた。		<b>【名勝・旧跡】</b> ・子持山・小野子山・十二ヶ岳・中山城跡・尻高城跡 ・37の双体道祖神・塩原太助馬つなぎの松 <b>【文化財】</b> ・尻高人形(国選択・県指定重要無形民俗文化財) ・平形家住宅門屋(国登録有形文化財) ・中山敷石住居跡(県指定史跡) ・泉龍寺の高野槇(県指定天然記念物) ・高山のゴヨウツツジ(県指定天然記念物) ・三島神社杉並木(県指定天然記念物)					
<b>【産業・経済】</b> 農林業の担い手不足や高齢化などの諸課題に向き合い、農林業を基幹産業とした観光立村に向けた取り組みに力を入れている。農業においては環境保全型農業の推進、米、野菜、りんどうのブランド化、付加価値の高い6次産業化をめざした特産品や商品開発の支援、本村の農産物を生かした官民協働による地産池消メニューの普及や食育と健康増進の活動に取り組んでいる。森林面においては、良質な水を育む水源かん養、土砂災害の防止、レクリエーションや教育の場、野生鳥獣の生息の場として望ましい豊かな森林を育むため、森林機能の総合的な保全に努めている。 さらに、村の拠点である道の駅「中山盆地」と周辺産業、観光資源を結びつけ、村民相互、都市居住者及び観光客を含めた交流の場を形成している。		<b>【伝統行事・伝統芸能】</b> ・中山神社祭典 (4月・9月) ・三島神社祭典 (4月・9月) ・尻高神社祭典 (4月・9月) ・役原獅子舞 (8月) ・尻高人形定期公演 (11月) ・各地区どんど焼き (1月) ・北向観世音祭典 (1月) ・金甲稲荷神社祭典 (2月)					
<b>【観光施設・公共施設等】</b> ・たかやま未来センターさとのわ・ロックハート城 ・道の駅「中山盆地」 ・いぶき会館 ・ふれあいプラザ、いぶきの湯 ・県立ぐんま天文台 ・みどりの村キャンプ場 ・県立北毛青少年自然の家		<b>【祭り・イベント等】</b> (R6.6.1現在) ・各地区夏祭り (7月) ・ふるさと祭り (8月) ・道の駅イルミネーション (11月) <b>【特産品・名物】</b> ・高山きゅうり、月あかね(米)、ピーズ、りんどう、ブルーベリー、ぶどう ・まんじゅう、干し芋					
<b>【国勢調査人口】</b>		<b>【人口及び有権者数】</b>					
	区分	H22.10.1	H27.10.1	R2.10.1	区分	人口	有権者
人口	男	1,884	1,786	1,745	男	1,616	1,399
	女	2,027	1,888	1,766	女	1,652	1,435
	計	3,911	3,674	3,511	計	3,268	2,834
	世帯数	1,179	1,167	1,165	世帯数	1,353 世帯	
構成比	15歳未満	13.1 %	12.0 %	10.1 %	<small>※ 人口及び世帯数は住民基本台帳(R6.1.1現在)に基づく数値である。 有権者はR6.6月登録日現在の選挙人名簿登録者数である。</small>		
	15～64歳	56.1 %	54.6 %	52.9 %			
	65歳以上	30.9 %	33.4 %	37.0 %			

**【令和5年度土地利用の状況】**

農地	10.5 %	676 ha
宅地	2.5 %	161 ha
山林	38.9 %	2,496 ha
その他	48.1 %	3,086 ha

**【産業別就業者数】** (R2国調)

区分	第1次産業	第2次産業	第3次産業	総数 (分類不能含)
就業者(人)	216	444	1,007	1,668
構成比(%)	13.0	26.6	60.4	100.0

**【普通会計予算規模】** (単位:百万円)

年度	当初予算額	増減率
4	3,002	5.9 %
5	3,053	1.7 %
6	3,518	15.2 %

**【議会議員】**

条例定数 : 10 人	現員数 : 10 人	(R6.5.10現在)
-------------	------------	-------------

**【職員数】** (R6.4.1現在)

一般行政	教育	消防	公営企業等	合計
51 人	16 人	0 人	4 人	71 人

**【令和5年度の主な施策・事業】** (単位:百万円)

環境対策 脱炭素まちづくり事業	10
地域活性化 むらの中心地づくりの推進	12
農業振興 就農支援・農的魅力開発支援事業	10
農業振興 みどりの食料システム戦略推進事業	1
教育 コミュニティ・スクールの運営	1
教育 中学生海外派遣事業	30
行政経営 第6次高山村総合計画策定業務	9

**【令和6年度の主な施策・事業】** (単位:百万円)

環境対策 脱炭素まちづくり事業	39
地域活性化 むらの中心地づくりの推進	5
農業振興 みどりの食料システム戦略推進事業	7
教育 コミュニティ・スクールの運営	1
教育 中学生海外派遣事業	14
行政サービス コンビニ交付事業	9

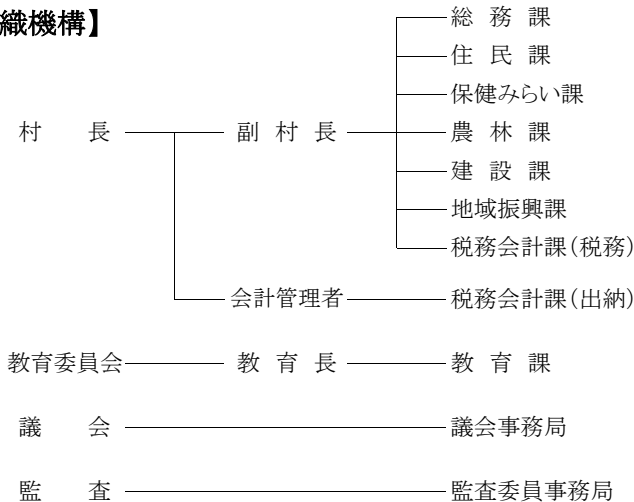
**【特色ある施策・事業等】**

- ① 自然を生かした観光・交流拠点整備  
むらの中心地づくりの推進
- ② 特色ある教育の推進  
一村一校園所による「高山村一貫教育」、英語教育の推進、ICTを活用した学びの場
- ③ 地域活性化支援  
6次産業の推進、就農・起業支援、村民参加型の地域づくり支援
- ④ たかやま5つのゼロ宣言  
脱炭素まちづくりの推進

**【今後の主要課題及び目標等】**

- むらづくりにおける6つの基本方針により「笑顔で輝く高山村」を実現させる。
- ①はたらきふれあうむらづくり
  - ②学び育てるむらづくり
  - ③思いやりあふれるむらづくり
  - ④自然とともに暮らすむらづくり
  - ⑤安全・安心なむらづくり
  - ⑥村民参加のむらづくり

**【組織機構】**





団体コード:104299

ひがしあがつままち  
**25. 東吾妻町**

〒377-0892 吾妻郡東吾妻町大字原町1046番地

TEL 0279-68-2111

役場まで:JR吾妻線群馬原町駅

FAX 0279-68-4900

徒歩7分

町長 なかざわ つねのぶ 中澤 恒喜  
期数 4 任期 R8.4.22  
副町長 石村 文明

町制施行日 平成18年3月27日 面積 253.91 km<sup>2</sup>

H P <https://www.town.higashiagatsuma.gunma.jp/>  
E-mail [info@town.higashiagatsuma.gunma.jp](mailto:info@town.higashiagatsuma.gunma.jp)

議長 佐藤 聡一 (議員任期R9.5.12)

花:スイセン 木:ケヤキ 鳥:キジ

キャッチフレーズ : 住民が誇りを持って暮らすまち ~ 東吾妻 きみと あなたと ~

**【市町村のあらまし】**

平成18年3月に、吾妻郡東村と吾妻町の1町1村が合併し東吾妻町となった。

県の中北に位置し、面積は253.91km<sup>2</sup>。上毛三山のひとつ「榛名山」の北麓に位置し町域には戦国時代に真田氏の吾妻地方統治の拠点「岩櫃城」のあった岩櫃山や浅間隠山などがそびえるなど、周囲には1,000m級の峰々が連なっている。

名勝地吾妻渓谷を有する吾妻川をはじめ、温川、そこに流れ込む多くの溪流のほか、日本名水百選で知られる箱島湧水もあり、水と緑に恵まれた自然環境の豊かな町である。

**【産業・経済】**

農業では以前はこんにやくが基幹作物であったが、価格の低迷や畜産基地建設事業などあり、養豚・養鶏の産出額が増加している。また、野菜・花きの耕種、りんご、ぶどうなどの観光農業も盛んである。

町の中央部を横断している国道145号(原町バイパス)には大型のスーパーが出店し、町内外からの買い物客で賑わっている。

**【観光施設・公共施設等】**

- ・東吾妻町コンベンションホール
- ・あづま温泉「桔梗館」
- ・道の駅あがつま峡(吾妻峡温泉「天狗の湯」、あがつまふれあい公園、農産物直売所「てんぐ」)
- ・温川キャンプ場(4月下旬～10月下旬)
- ・あづま森林公園キャンプ場(4月下旬～10月下旬)
- ・ホテル保護地(箱島)
- ・自転車型トロッコ「アガタン」

**【名勝・旧跡】**

- ・吾妻峡
- ・岩櫃山
- ・岩櫃城跡
- ・大戸関所跡
- ・日本名水百選「箱島湧水」

**【文化財】**

- ・ハート形土偶
- ・原町の大ケヤキ
- ・木造馬頭観音立像
- ・蕨手刀
- ・長徳寺の欄間の彫刻
- ・正泉寺の鉄像

**【伝統行事・伝統芸能】**

- ・岩下祇園祭(7月)
- ・原町祇園祭(7月)
- ・麻ひき
- ・松谷神社のささら師子舞
- ・平五郎・高橋地区の百万遍
- ・菅原・持分・三島神社などの太々神楽
- ・箱島不動尊の例祭、甲波宿禰神社の御輿

**【祭り・イベント等】**(R6.6.1現在)

- ・水仙まつり(4月)
- ・THE岩櫃城忍び登山(7月)
- ・東吾妻ふるさと花火(9月)
- ・東吾妻むかし道MTBライド(10月)

**【特産品・名物】**

こんにやく、イチゴ、りんご、みょうが、鶏卵、豚肉、切り花(水仙・スプレー菊)、ニジマス、箱島のホテル、デビルズタンバーガー

**【国勢調査人口】**

区 分		H22.10.1	H27.10.1	R2.10.1
人 口	男	7,558	6,774	6,268
	女	8,064	7,259	6,460
	計	15,622	14,033	12,728
世 帯 数		5,519	5,235	5,144
構 成 比	15歳未満	11.0 %	9.4 %	8.5 %
	15～64歳	57.5 %	54.4 %	50.2 %
	65歳以上	31.5 %	36.1 %	41.3 %

**【人口及び有権者数】**

区 分	人 口	有 権 者
男	6,080	5,313
女	6,259	5,489
計	12,339	10,802
世 帯 数		5,442 世 帯

※  
人口及び世帯数は住民基本台帳(R6.1.1現在)に基づく数値である。  
有権者はR6.6月登録日現在の選挙人名簿登録者数である。

**【令和5年度土地利用の状況】**

農地	9.7 %	2,473 ha
宅地	2.2 %	558 ha
山林	61.9 %	15,727 ha
その他	26.1 %	6,634 ha

**【産業別就業者数】** (R2国調)

区分	第1次産業	第2次産業	第3次産業	総数 (分類不能含)
就業者(人)	970	1,672	3,880	6,662
構成比(%)	14.9	25.6	59.5	100.0

**【普通会計予算規模】** (単位:百万円)

年度	当初予算額	増減率
4	8,277	3.3 %
5	8,371	1.1 %
6	8,914	6.5 %

**【議会議員】**

条例定数 : 12 人	現員数 : 12 人	(R6.5.13現在)
-------------	------------	-------------

**【職員数】** (R6.4.1現在)

一般行政	教育	消防	公営企業等	合計
116 人	47 人	0 人	27 人	190 人

**【令和5年度の主な施策・事業】** (単位:百万円)

除却事業(旧坂上小学校体育館解体工事)	66
農地耕作条件改善事業	104
忍びの町ひがしがあがつま推進事業	39
新型コロナウイルスワクチン接種事業	38
吾妻郡一般廃棄物処理施設整備基金積立金	50
仙人窟駐車場整備事業	9
引っ越しワンストップ支援サービス事業	27
消防ポンプ自動車購入事業	35
給食費無料化事業	52
企業立地促進条例関連奨励金	73

**【令和6年度の主な施策・事業】** (単位:百万円)

除却事業(旧岩島第二小学校等解体工事)	70
ふれあい公園駐車場整備事業	18
吾妻郡一般廃棄物処理施設整備基金積立金	50
東吾妻町観光協会補助金	26
橋りょう維持事業(原町駅歩道橋補修事業等)	178
給食費無料化事業	64
中央公民館耐震改修工事	320
弓道場修繕工事	12
中学生海外派遣事業	5
企業立地促進条例関連奨励金	83

**【特色ある施策・事業等】**

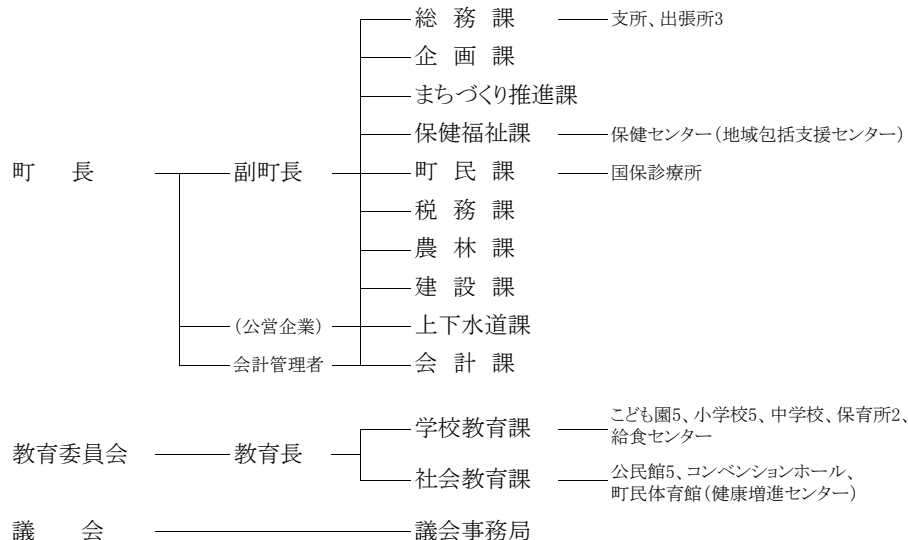
まちづくりの最上位計画である『第2次総合計画』と、『町版第2期総合戦略』など諸計画をスムーズに進行し、町民と行政の“協働”によるまちづくりの実現に向け、施策分野の枠組みを越えた総合的かつ横断的な取り組みを展開

- ・町の主要課題である「人口減少社会」や「上信自動車道の開通」へ対応する4つの重点施策の推進
  - ① 生涯にわたる健やかで快適な暮らしを支える
  - ② 若い世代の移住・定住を進める
  - ③ 中山間地域の特性を活かした産業を創出する
  - ④ 住民と行政の協働により効率的な行財政運営を図る

**【今後の主要課題及び目標等】**

- ・行政改革の推進でムダのない町づくり
- ・子、孫、ひ孫が誇りを持って暮らしていける町づくり
- ・若者が定住し、子育てしやすい町づくり
- ・町民の健全な心と身体を守り、安全安心の町づくり
- ・教育環境を向上させ、歴史遺産の保全を図り、文化の香り高い町づくり
- ・農林業、商工業など活気あふれる産業振興で豊かな町づくり

**【組織機構】**



	団体コード:104434 <b>26. 片品村</b> <small>かたしなむら</small>	〒378-0498 利根郡片品村大字鎌田3967番地3	
	TEL 0278-58-2111 FAX 0278-58-2110	役場まで:関越自動車道沼田I.C車40分 上越新幹線上毛高原駅下車バス90分	
村長 <small>うめざわ ゆきひろ</small> 梅澤 志洋 期数 2 任期 R7.11.12 副村長 金子 賢司 議長 萩原 正信 (議員任期R9.4.29)	村制施行日 明治22年4月1日 H P <a href="https://www.vill.katashina.gunma.jp/">https://www.vill.katashina.gunma.jp/</a> E-mail <a href="mailto:soumu@vill.katashina.lg.jp">soumu@vill.katashina.lg.jp</a>	面積	391.76 km <sup>2</sup>
花:みずばしょう 木:しらかば 鳥:やまどり			

キャッチフレーズ : 小さくても輝く尾瀬の郷・かたしなの実現へ

### 【市町村のあらまし】

片品村は、県の北東に位置し、北は新潟・福島、東は栃木の各県に接している。ラムサール条約に登録され、単独の国立公園となった尾瀬をはじめ、武尊山、白根山、至仏山など2,000m級の山々に囲まれた山地で、村の北東部は日光国立公園にも含まれている。四季を彩る山岳景観や、丸沼・菅沼の神秘的な湖を有する素晴らしい自然環境に加え、スキー場5カ所、温泉地が9カ所、平成の名水百選認定を記念した水場が10カ所あり、年間を通じて観光客は絶えない。

### 【産業・経済】

農業は、高原の気候を生かしてダイコン・トマトなどの野菜を中心に栽培されている。また、観光地としての特性を生かした観光農園の育成やグリーン・ツーリズムを推進している。工業はボタンの製造や、精密機械産業、誘致企業として清涼飲料水の生産工場がある。

多彩な自然を求める観光客が年間をとおして訪れる。温泉とのタイアップや観光標識の統一、施設の整備を図るなど、尾瀬を有する美しい村のイメージにふさわしい村づくりを行い、さらなる観光客の誘致に努めている。

### 【観光施設・公共施設等】

- ・スキー場5カ所(スノーパーク尾瀬戸倉・ホワイトワールド尾瀬岩鞍・かたしな高原スキー場・丸沼高原スキー場・オグナほたか)
- ・キャンプ場(OZE-HOSHISORA GLAMPING & CAMP RESORT・菅沼キャンプ村・丸沼高原キャンピングバレイ・グリーンパーク尾瀬戸倉・HOTAKANE BASE・花咲森のキャンプ場・尾瀬高原オートキャンプ場・尾瀬いわくらキャンプ場・かたしな高原)
- ・日帰り温泉(花の駅片品「花咲の湯」・寄居山温泉ほっこの湯)

### 【名勝・旧跡】

- ・尾瀬(尾瀬ヶ原・尾瀬沼・至仏山・アヤメ平)
- ・名山(上州武尊山・日光白根山・至仏山)
- ・水芭蕉群生地(越本水芭蕉の森)
- ・武尊牧場のレンゲツツジとブナ林
- ・ザゼンソウ群生地(針山・菖蒲沢)

### 【文化財】

- ・国天(特別天然記念物尾瀬)
- ・国無民(花咲の猿追い祭)
- ・国重(丸沼の堰堤)
- ・県天(武尊牧場レンゲツツジ群落・しばぎわの大イチイ・しばぎわのシナノ木・摺淵のヒメコマツ・金井沢のアカマツ・針山の天王ザクラ)
- ・県重(東小川大御堂の木造観音像)

### 【伝統行事・伝統芸能】

- ・どんどん焼き(1月14日)
- ・猿追い祭(旧暦9月の中の申)
- ・にぎりっくら(11月3日)
- ・尾瀬太鼓愛好会(平成3年設立)

### 【祭り・イベント等】(R6.6.1現在)

- ・至仏山山開き(7月1日)
- ・ふれあいバザール(7月上旬)
- ・尾瀬戸倉温泉納涼花火大会(7月31日)
- ・越本御神火祭(2月第1土曜日)

### 【特産品・名物】

- ・どうもろこし、トマト、だいこん、レタス、いんげん、みょうが、りんご、花豆、まいたけ、リンゴジュース、豆腐

### 【国勢調査人口】

区分		H22.10.1	H27.10.1	R2.10.1
人口	男	2,366	2,111	1,949
	女	2,538	2,279	2,044
	計	4,904	4,390	3,993
世帯数		1,677	1,554	1,574
構成比	15歳未満	12.1 %	9.8 %	8.3 %
	15～64歳	58.8 %	55.7 %	50.4 %
	65歳以上	29.2 %	34.6 %	41.3 %

### 【人口及び有権者数】

区分	人口	有権者
男	1,991	1,720
女	2,008	1,765
計	3,999	3,485
世帯数		1,698 世帯

※ 人口及び世帯数は住民基本台帳(R6.1.1現在)に基づく数値である。有権者はR6.6月登録日現在の選挙人名簿登録者数である。

**【令和5年度土地利用の状況】**

農地	2.7 %	1,055 ha
宅地	0.5 %	197 ha
山林	15.6 %	6,104 ha
その他	81.2 %	31,820 ha

**【産業別就業者数】** (R2国調)

区分	第1次産業	第2次産業	第3次産業	総数 (分類不能含)
就業者(人)	487	444	1,379	2,313
構成比(%)	21.1	19.2	59.7	100.0

**【普通会計予算規模】** (単位:百万円)

年度	当初予算額	増減率
4	3,664	7.1 %
5	4,067	10.9 %
6	4,223	3.8 %

**【議会議員】**

条例定数 : 12 人 現員数 : 12 人 (R6.5.1現在)

**【職員数】** (R6.4.1現在)

一般行政	教育	消防	公営企業等	合計
67 人	9 人	0 人	9 人	85 人

**【令和5年度の主な施策・事業】** (単位:百万円)

小・中学校給食費無償化	10
高校生世代の医療費無料化	3
中学生海外派遣事業	5
片品村婚活サービス支援事業	0.4
太陽光発電設備設置事業	220
片品村住宅用再生可能エネルギー導入補助交付金事業	3
地域通貨システムの開発	9
旅行de納税 おぜポン導入事業	5
武尊牧場キャンプ場グランピング施設設備事業	17

**【令和6年度の主な施策・事業】** (単位:百万円)

地域通貨「おぜだっぺい」キャンペーン事業	222
地域通貨を活用したヘルスポイント事業	1
県営牛の平地区水利施設保全高度化事業	20
片品村土出グラウンド整備事業	115
尾瀬自然体験・SDGs研修プログラム	1
農業経営力向上事業	9
自治体間連携における森林整備事業	9
インバウンド消費の拡大・質向上推進事業(観光庁補助)	30
片品村合宿等支援事業	10
就学資金返済支援	0.4
桐ノ木橋補修工事	70

**【特色ある施策・事業等】**

①尾瀬の郷構想

恵まれた自然条件や観光の取組の歴史を活かし、観光と農業などの新たな展開を図り、次代を担う子どもたちの育成を進めるとともに、互いに支えあい、楽しく、心豊かで安心して暮らせる村づくりを推進する。

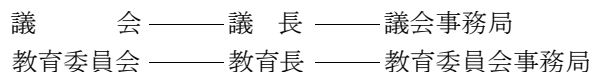
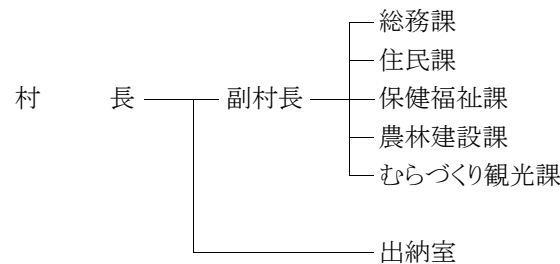
②村内小学校6年生と千葉県銚子市明神小学校との交歓分宿事業

③村内中学生の台湾埔心郷との教育交流

**【今後の主要課題及び目標等】**

- ・自主・自立のむらづくり
- ・安心して暮らせるむらづくり
- ・豊かな心を育むむらづくり
- ・快適で安全なむらづくり
- ・若者がいきいきと働くむらづくり

**【組織機構】**



	団体コード:104442 <b>27. 川場村</b>	〒378-0101 利根郡川場村大字谷地3200番地	
		TEL 0278-52-2111 FAX 0278-52-2333	役場まで:関越自動車道沼田I.C車15分 JR上越線沼田駅下車30分
村長 外山 京太郎 期数 3 任期 R9.4.26 副村長 角田 圭一 (角田の角は突き抜ける) 議長 小菅 秋雄 (議員任期R9.4.29)	村制施行日 明治22年4月1日 H P <a href="https://www.vill.kawaba.gunma.jp/">https://www.vill.kawaba.gunma.jp/</a> E-mail office-kwb-2390-2ks@vill.kawaba.gunma.jp	面積 85.25 km <sup>2</sup> 花:しゃくなげ 木:ひめこまつ 鳥:-	

キャッチフレーズ : 田園理想郷

### 【市町村のあらまし】

川場村は、武尊山の南麓に広がる自然豊かな農山村である。村内には源を有する一級河川が4本、各地区の間には武尊山の伏流水が湧き出ており、川の多い場所であることが村名の由来である。また川場温泉など六つの温泉が古来より村を潤している。

村では、「農業プラス観光」の基本施策に「林業」をプラスし、環境に配慮したむらづくりを推進している。また、1981年に東京都世田谷区と「縁組協定」を締結し、都市と農村が相互理解の上、交流連携を深め、全国的にも先進的な取組として評価されている。

### 【産業・経済】

農業では、米・果樹・こんにゃくを中心に栽培している。特に米については、川場産こしひかり「雪ほたか」の名称でブランド化され、全国的に知名度が向上している。

また、村の86%を占める森林を活用するため、木材コンビナート事業を開始し、製材所・木材チップを燃料とするバイオマス発電所・発電所の廃熱を活用した温室農業でいちごを栽培している。

道の駅川場田園プラザをはじめ、川場スキー場・世田谷区民健康村施設には、年間200万人を超える観光入込客があり、直売や観光産業育成を推進している。

### 【観光施設・公共施設等】

・道の駅川場田園プラザ(地ビールレストラン武尊、そば処虚空蔵、ファーマーズマーケット、ミート工房、ミルク工房、チーズ工房、ピザハウス、カフェ・ド・カンパーニュ、あかくら、田園プラザベーカリー、麵屋川匠、カワバプレミア、かわばんち、ソフトクリームカウベル)

- ・川場スキー場
- ・川場村歴史民俗資料館

### 【名勝・旧跡】

- ・武尊山
- ・赤倉溪谷
- ・天神城址

### 【文化財】

- ・川場村歴史民俗資料館(国登録有形文化財)
- ・木造仏種慧浄禅師坐像(県指定重文)
- ・木造広円明鑑禅師坐像(県指定重文)
- ・木造釈迦如来坐像(県指定重文)
- ・吉祥寺山門(村重文)
- ・十六羅漢像(村重文)
- ・遠堂の岩観音(村重文)
- ・武尊神社(村重文)
- ・能満山虚空蔵堂(村重文)

### 【伝統行事・伝統芸能】

- ・門前春駒(県指定重要無形民俗文化財)2月11日
- ・繭かき唄

### 【祭り・イベント等】(R6.6.1現在)

- ・どんど焼き(1月)・春駒、ふじやま竹灯籠まつり(2月)
- ・武尊山山開き(6月)
- ・川場まつり(7月)
- ・スカイユートレイル(9月)、文化祭(11月)・花火大会(11月)

### 【特産品・名物】

- ・米・りんご・ブルーベリー・いちご・こんにゃく
- ・地酒・地ビール・ヨーグルト・ジュース・ジャム
- ・ハムソーセージ・アップルパイ・フレッシュチーズ・生品箸

### 【国勢調査人口】

区分		H22.10.1	H27.10.1	R2.10.1
人口	男	1,802	1,661	1,593
	女	2,096	1,986	1,887
	計	3,898	3,647	3,480
世帯数		974	980	997
構成比	15歳未満	12.2 %	11.7 %	10.4 %
	15～64歳	50.1 %	47.5 %	44.6 %
	65歳以上	37.7 %	40.8 %	45.0 %

### 【人口及び有権者数】

区分	人口	有権者
男	1,465	1,234
女	1,601	1,388
計	3,066	2,622
世帯数		1,132 世帯

※  
人口及び世帯数は住民基本台帳(R6.1.1現在)に基づく数値である。  
有権者はR6.6月登録日現在の選挙人名簿登録者数である。

**【令和5年度土地利用の状況】**

農地	6.4 %	544 ha
宅地	1.3 %	109 ha
山林	12.4 %	1,057 ha
その他	80.0 %	6,815 ha

**【産業別就業者数】** (R2国調)

区分	第1次産業	第2次産業	第3次産業	総数 (分類不能含)
就業者(人)	427	328	872	1,661
構成比(%)	26.2	20.2	53.6	100.0

**【普通会計予算規模】** (単位:百万円)

年度	当初予算額	増減率
4	3,622	0.6 %
5	4,229	16.7 %
6	3,771	△10.83 %

**【議会議員】**

条例定数 : 10 人 現員数 : 10 人 (R6.5.1現在)

**【職員数】** (R6.4.1現在)

一般行政	教育	消防	公営企業等	合計
40 人	6 人	0 人	6 人	52 人

**【令和5年度の主な施策・事業】** (単位:百万円)

役場庁舎建設事業	1,091
小中一貫校校舎建設事業	408
地方創生推進交付金事業	23
小規模農村整備事業	22
多面的機能支払交付金事業	19
中学生海外派遣交流事業	13
川場村竹林整備事業	13

**【令和6年度の主な施策・事業】** (単位:百万円)

小中一貫校校舎建設事業	679
標準準拠システム移行対応業務	112
地方創生応援税制事業補助金	91
橋梁補修工事費	38
デジタル田園都市国家構想交付金事業	35
定額減税調整給付金事業	32
小規模農村整備事業工事請負費	19

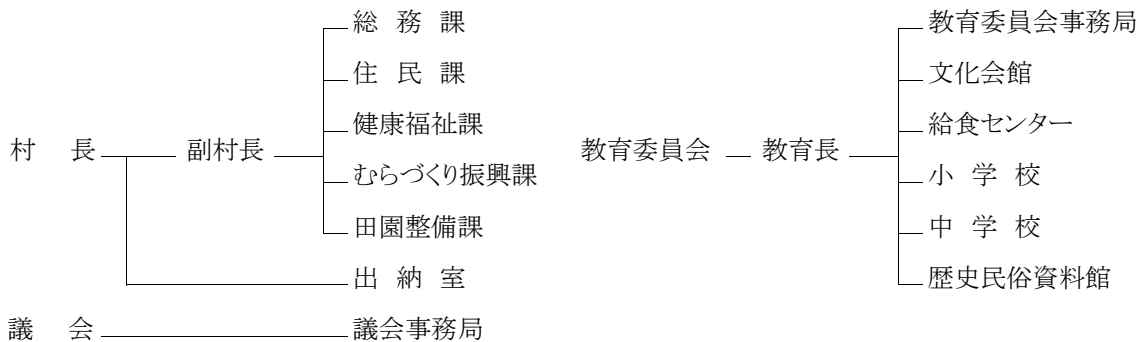
**【特色ある施策・事業等】**

- ①自然再生可能エネルギーの活用事業
- ②村内中学生を対象とした国際交流事業
- ③後山再生プロジェクト
- ④景観形成団体
- ⑤子育て支援金支給事業
- ⑥移住・定住支援事業

**【今後の主要課題及び目標等】**

- ①小中一貫教育の推進
- ②世田谷区との交流活動の拡大・深化
- ③地域資源活用の循環型社会の構築
- ④美しいむらづくりの推進
- ⑤川場ブランドの確立
- ⑥森林、農地の保全
- ⑦スポーツ交流の推進
- ⑧移住・定住の推進と支援

**【組織機構】**





団体コード:104485

# 28. 昭和村

〒379-1298 利根郡昭和村大字糸井388番地

TEL 0278-24-5111

FAX 0278-24-5254

役場まで:関越自動車道昭和I.Cより車で10分、JR上越線岩本駅より車で10分、JR上越線沼田駅より車で15分、上越新幹線上毛高原駅より車で30分

村長 たかはし こういちろう  
高橋 幸一郎  
期数 1 任期 R10.5.30

副村長

議長 片柳 悦夫 (議員任期R8.12.10)

村制施行日 昭和33年11月1日

面積 64.14 km<sup>2</sup>

H P <https://www.vill.showa.gunma.jp/>

E-mail [soumu@vill.gunma-showa.lg.jp](mailto:soumu@vill.gunma-showa.lg.jp)

花:つつじ 木:さくら 鳥:きじ

キャッチフレーズ : みんなでつくろう 元気な昭和村

## 【市町村のあらまし】

昭和村は、昭和33年に久呂保村と糸之瀬村が合併して誕生し、平成30年11月に合併60周年を迎えた。本村は赤城山の北西麓に広がる広大な農地を有し、農業を基幹産業とした純農村地帯である。利根川や片品川が四季折々に姿を変え、四季を肌で実感することができる自然豊かな村でもあり、年間を通じて生産される多くの農産物は、首都圏の食卓を賑わせている。

これからは、豊かな野菜の食文化を創造・発信できる村、住んでみたいと感じる村を目指し、村の将来像を計画目標に「みんなでつくろう元気な昭和村」とし、豊かな大地に根を張った、心やさしく行政と住民が協働した村づくりを進める。

## 【産業・経済】

本村では、準高冷地の特性を生かし、コンニャクやレタスなどの高原野菜を中心に、りんご等の果樹、花き、酪農・畜産など幅広い生産活動が行われており、農業立村という特性を生かした『農村産業』の確立を図っている。

また一方で、商工業についても、昭和インターチェンジ隣接の関屋工業団地に進出した優良企業等に対する支援と道の駅の集客力の向上を図り、農・商・工、バランスの取れた村づくりを進める。

## 【観光施設・公共施設等】

- ・昭和の湯
- ・赤城山船ヶ鼻登山道
- ・昭和の森ゴルフ場
- ・道の駅「あぐりーむ昭和」(H23.7.30オープン)
- ・多目的屋内運動場
- ・総合運動公園
- ・ふれあいグリーンパーク
- ・千年の森サッカー場

## 【名勝・旧跡】

- ・阿嵜城跡
- ・長井坂城跡
- ・森下城跡
- ・鍛屋地古墳

## 【文化財】

- ・雲昌寺の大ケヤキ
- ・雲尊神社舞殿
- ・中棚遺跡
- ・円乗院の宝篋印塔
- ・清水の松尾観世音
- ・田岸の宝篋印塔

## 【伝統行事・伝統芸能】

- ・永井箱根神社の太々神楽
- ・なんまいだ(百万遍)
- ・どんど焼き(道の駅、各地区)
- ・節分豆まき(遍照寺)

## 【祭り・イベント等】(R6.6.1現在)

- ・諏訪祭り(大森神社) (9月)
- ・昭和の秋まつり (10月)
- ・ウインターフェスティバル (2月)
- ・河岸段丘ハーフマラソン (5月・中止)
- ・レタスマつり(道の駅) (6月)
- ・とうもろこしまつり(道の駅) (7月)

## 【特産品・名物】

- ・こんにゃくいも
- ・高原野菜(レタス、ほうれん草など)

## 【国勢調査人口】

区分		H22.10.1	H27.10.1	R2.10.1
人口	男	3,744	3,661	3,455
	女	3,876	3,686	3,498
	計	7,620	7,347	6,953
世帯数		2,429	2,476	2,601
構成比	15歳未満	13.4 %	12.6 %	11.5 %
	15～64歳	61.3 %	59.0 %	55.7 %
	65歳以上	25.3 %	28.5 %	32.8 %

## 【人口及び有権者数】

区分	人口	有権者
男	3,523	2,730
女	3,456	2,744
計	6,979	5,474
世帯数		2,921 世帯

※ 人口及び世帯数は住民基本台帳(R6.1.1現在)に基づく数値である。有権者はR6.6月登録日現在の選挙人名簿登録者数である。

**【令和5年度土地利用の状況】**

農地	41.8 %	2,681 ha
宅地	5.0 %	318 ha
山林	12.8 %	824 ha
その他	40.4 %	2,592 ha

**【産業別就業者数】** (R2国調)

区分	第1次産業	第2次産業	第3次産業	総数 (分類不能含)
就業者(人)	1,819	670	1,600	4,176
構成比(%)	44.5	16.4	39.1	100.0

**【普通会計予算規模】** (単位:百万円)

年度	当初予算額	増減率
4	4,970	0.4 %
5	4,788	△ 3.7 %
6	4,728	△ 1.3 %

**【議会議員】**

条例定数 : 12 人	現員数 : 12 人	(R6.6.1現在)
-------------	------------	------------

**【職員数】** (R6.4.1現在)

一般行政	教育	消防	公営企業等	合計
72 人	14 人	0 人	7 人	93 人

**【令和5年度の主な施策・事業】** (単位:百万円)

新庁舎建設事業	152
住民センター建設補助	29
よしもと協定事業	6
「野菜王国・ぐんま」強化対策事業	34
「旬菜館」増改築工事	51
消防ポンプ車等購入事業	82
デマンドバス事業	10
橋梁等維持管理事業	27
みどりの県民基金・森林管理事業	20

**【令和6年度の主な施策・事業】** (単位:百万円)

スーパー誘致事業	58
新築住宅補助事業	40
君河原橋耐震補強工事	40
「野菜王国・ぐんま」総合対策事業	40
消防ポンプ車購入事業(5, 10分団)	39
宅地分譲工事事業	30
給食費完全無料化事業	24
子ども家庭センター(LINEで小児科医に相談可能)	10
定住促進奨学金返済支援事業	2

**【特色ある施策・事業等】**

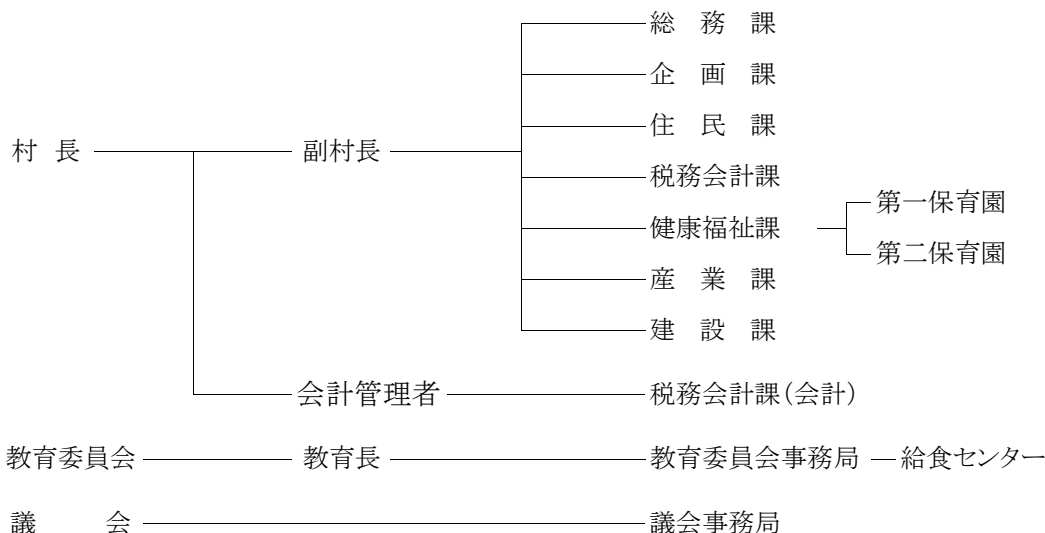
- ・国際交流 (オレゴン州イーグルポイント市との交流)
- ・「昭和の秋まつり」8,000人分のこんにゃく大鍋無料配布
- ・河岸段丘ハーフマラソン(例年およそ1,500人参加)
- ・村内バレーボール大会 (およそ50チームが参加)
- ・横浜市、取手市、玉村町と友好交流協定等締結
- ・緊急事態発生時にFMラジオ運用
- ・「日本で最も美しい村」連合加盟(平成21年10月)
- ・「昭和村ふるさと大使」事業(50名委嘱)
- ・道の駅「あぐりーむ昭和」(平成23年7月30日オープン)
- ・桜等の景観づくり(長者の原結婚の森)

**【今後の主要課題及び目標等】**

村の将来像「みんなでつくり元気の昭和村」の実現にむけて、村民と行政が連携し、戦略的・重点的にむらづくりを進める。

- ①みんなで進める自主・協働のむらづくり
- ②子育て応援・教育重視のむらづくり
- ③みんないきいき スポーツ・文化のむらづくり
- ④生涯安心 健康福祉のむらづくり
- ⑤農業を基幹に元気産業のむらづくり
- ⑥安全で生活便利なむらづくり
- ⑦緑に包まれた人にやさしいむらづくり

**【組織機構】**



	団体コード:104493 <b>29. みなかみ町</b>	〒379-1393 利根郡みなかみ町後閑318番地		
	TEL 0278-62-2111 FAX 0278-62-2291	役場まで:JR後閑駅徒歩1分		
町長 阿部 賢一 期数 1 任期 R8.10.27 副町長 茂木 直人	町制施行日 H P E-mail	平成17年10月1日 <a href="https://www.town.minakami.gunma.jp/">https://www.town.minakami.gunma.jp/</a> office-soumu@town.minakami.gunma.jp	面積 781.08 km <sup>2</sup>	
議長 石坂 武 (議員任期R8.10.1)	花:やまぶき 木:ぶな 鳥:うぐいす			

キャッチフレーズ : 水と森林と人を育む 利根川源流のまち みなかみ

### 【市町村のあらまし】

県の最北端に位置し、谷川岳、平ヶ岳、三国山などで新潟県との県境を画している。東京からの直線距離は約150kmであり、JR上越線・上越新幹線・関越自動車道・国道17号が通り、アクセスに恵まれている。中でも上越新幹線は東京駅～上毛高原駅間を片道最速62分と短時間で行き来できる。

北部は谷川岳など豊かな山々に囲まれた山岳地帯が広がり、南部は谷川連峰に源を發する利根川の清涼な水が農作物を育む地帯が形成されている。また、利根川の源流として7つのダムが設置され、東京をはじめとする首都圏の経済や生活を維持する大切な水源地域となっている。スケールの大きい自然は、昭和24年に上信越高原国立公園に指定された。

平成29年6月にはユネスコ生物圏保存地域に「みなかみユネスコエコパーク」として登録され、また、令和元年7月には「SDGs未来都市」に選定された。首都圏からのアクセスがよく、豊かで貴重な自然の恵みを感じることのできる観光地として大きな潜在的可能性を秘めている。

### 【産業・経済】

首都圏から比較的近い距離にある雄大な自然環境と豊富な温泉群を有しており、恵まれた交通網と豊かな自然を背景に観光と農業を融合したまちづくりを進めてきた中で、災害に強い地理的要件を活かして製造業を中心とした第2次産業企業などの誘致も進んでいる。産業別構造は主要産業が観光サービス等の第3次産業。次いで製造業や建設業などの第2次産業、農林業などの第1次産業となっている。

### 【観光施設・公共施設等】

たくみの里・みなかみフルーツランドモギトーレ・三峰の湯・遊神館・まんてん星の湯・上牧風和の湯・湯テルメ谷川・ふれあい交流館・さなざわ出テラス(宿泊、日帰)・みなかみ水紀行館・清流公園・矢瀬親水公園・月夜野は一べすと

### 【名勝・旧跡】

谷川岳(一ノ倉沢、マチガ沢、天神平)・武尊山・奥利根水源の森・諏訪峡・照葉峡・裏見の滝・藤原湖・洞元湖・奥利根湖・ならまた湖・赤谷湖・平標山、三国山の高山植物・相俣(謙信)のさかさザクラ・三国古戦場・不動滝(別名綾織滝)・上津のうばザクラ・黒岩渓谷(黒岩八景)・大峰沼

### 【文化財】

旧雲越家住宅、旧戸部家住宅、泰寧寺、旧大庄屋役宅、子持神社、小川島歌舞伎舞台、法師長寿館、矢瀬遺跡、名胡桃城址、梨の木平敷石住居跡、明德寺木造聖観音坐像、モリアオガエル繁殖地(大峰山、水上)、上津のうばザクラ、村主の大ケヤキ、相俣(謙信)のさかさザクラ、入須川のヒカリゴケ、川手山洞窟群ズニ石、水上石器時代住居跡、綱子の宝篋印塔、ユビソヤナギ群落

### 【伝統行事・伝統芸能】

太々神楽(村主八幡神社・小松八幡宮・布施稲荷神社・小川神社・月夜野神社・谷川富士浅間神社・新巻日枝神社・小仁田大峰神社・小高諏訪神社・熊野神社・猿ヶ京神明神社/4月、粟沢武尊神社/5月、猿ヶ京神明神社/12月)、獅子舞(永井十二神社/4月、羽場日枝神社/5月、藤原諏訪神社/8月)、古馬牧の人形浄瑠璃(5月)、ヤッサ祭り(9月)、三重院の火渡り(4月)

### 【祭り・イベント等】(R6.6.1現在)

茂左衛門地蔵尊縁日(春分の日、秋分の日)・平標山山開き(5月)・武尊山山開き(6月)・月夜野ホテル観賞(6月中旬～7月中旬)、谷川岳山開き(7月)・たくみの里はたる鑑賞の夕べ(7月・中止)、赤谷湖上花火大会(8月)・藤原湖マラソン(8月)、おいで祭り(9月)、たくみの里豊楽祭り(10月)、茂左衛門地蔵尊千日堂(2月)・市兵衛地蔵尊節分会(2月)、ゆびそ温泉雪像祭り(3月)

### 【特産品・名物】

米(水月夜)・リンゴ(ぐんま名月)・さくらんぼ・イチゴ・トマト・山菜・キノコ(菌床まいたけ/すくよか、菌床生しいたけ/命みこと)・温泉饅頭・そば・うどん・飲むヨーグルト・木工品

### 【国勢調査人口】

区分		H22.10.1	H27.10.1	R2.10.1
人口	男	10,199	9,298	8,349
	女	11,146	10,049	8,846
	計	21,345	19,347	17,195
世帯数		7,864	7,594	6,959
構成比	15歳未満	11.0 %	9.3 %	8.7 %
	15～64歳	57.3 %	54.2 %	50.4 %
	65歳以上	31.6 %	36.5 %	40.9 %

### 【人口及び有権者数】

区分	人口	有権者
男	8,474	7,278
女	8,819	7,703
計	17,293	14,981
世帯数		7,950 世帯

※  
人口及び世帯数は住民基本台帳(R6.1.1現在)に基づく数値である。  
有権者はR6.6月登録日現在の選挙人名簿登録者数である。

**【令和5年度土地利用の状況】**

農地	3.1 %	2,420 ha
宅地	0.9 %	688 ha
山林	10.9 %	8,478 ha
その他	85.2 %	66,522 ha

**【産業別就業者数】** (R2国調)

区分	第1次産業	第2次産業	第3次産業	総数 (分類不能含)
就業者(人)	930	1,852	6,037	8,944
構成比(%)	10.5	21.0	68.5	100.0

**【普通会計予算規模】** (単位:百万円)

年度	当初予算額	増減率
4	13,970	△ 0.9 %
5	14,330	2.6 %
6	15,900	10.9 %

**【議会議員】**

条例定数 : 14 人	現員数 : 14 人	(R6.5.1現在)
-------------	------------	------------

**【職員数】** (R6.4.1現在)

一般行政	教育	消防	公営企業等	合計
159 人	33 人	0 人	20 人	212 人

**【令和5年度の主な施策・事業】** (単位:百万円)

福祉医療支給事業	150
除雪機・除雪車等整備事業	185
谷川岳エコツーリズム推進事業	15
森林活用推進事業	11
小中学校統合推進事業	750
移住機会創出事業	59
都市計画道路整備事業	80
敬老祝金支給事業	17
出産・子育て応援金事業	8
電子地域通貨運営・活用事業	75

**【令和6年度の主な施策・事業】** (単位:百万円)

小中学校統合推進事業	1,676
福祉医療費支給事業	157
ネイチャーポジティブ推進事業	60
障害福祉サービス事業	507
かわまちづくり事業	53
ふるさと納税推進事業	117
里地・里山保全整備事業	50
橋梁長寿命化事業	277
道路ストック総点検・老朽化対策事業	143
子育て家庭住宅整備費補助事業	25

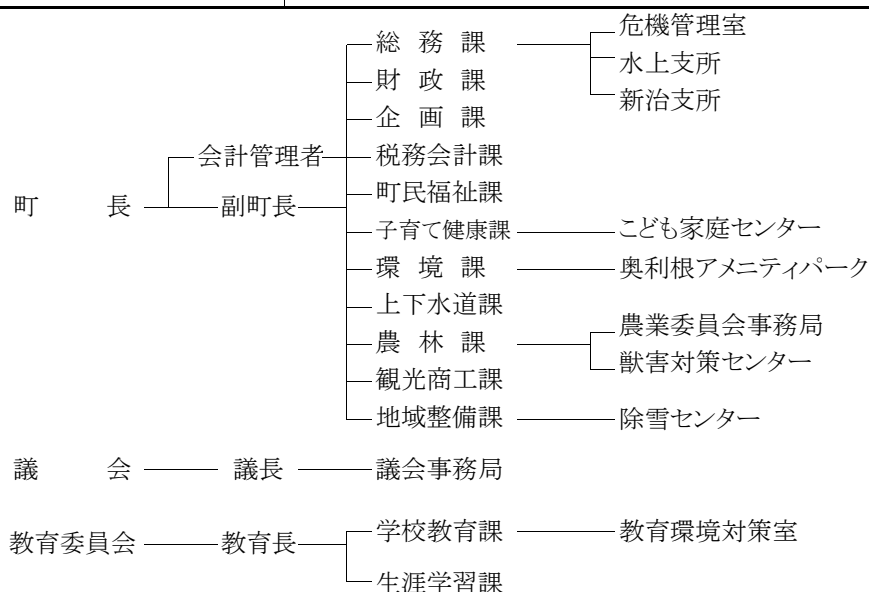
**【特色ある施策・事業等】**


- ・ネイチャーポジティブ推進事業  
ユネスコエコパークの理念である自然と人間社会の共生するまちづくりを推進するため、町内の生物多様性の保全を回復(ネイチャーポジティブ)に向け、三菱地所、日本自然保護協会と連携し取り組みます。
- ・薪ストーブ等購入費補助制度  
町内の森林資源の有効活用を促進し、森林環境の保全、森林の多面的機能の向上および木材関連事業の活性化を図ることを目的として、薪または竹を燃料として使用するストーブまたはボイラー(以下「薪ストーブ等」)を購入する経費に対して補助を行います。
- ・特定地域づくり事業協同組合  
地域産業の担い手を確保するためのマルチワーカーに係る労働者派遣事業等を行う事業協同組合に対し、組合運営費の財政支援を行っています。安定的な雇用環境と一定の給与水準を確保した職場を作り出し、地域内外の若者等と呼び込むことができるようになるとともに、地域事業者の事業の維持・拡大を推進することを目的としています。

**【今後の主要課題及び目標等】**

- 第2次みなかみ町総合計画 基本目標
- I 誰もが安心して安全でゆとりを感じるまち
  - II 豊かな自然と共生するまち
  - III 活力にあふれるまち
  - IV 豊かな心と文化を育むまち
  - V 地域をささえるひとづくり
  - VI 効率的で効果的な行政運営

**【組織機構】**



	団体コード:104647 <b>30. 玉村町</b> <small>たまむらまち</small>	〒370-1192 佐波郡玉村町大字下新田201番地		
		TEL 0270-65-2511 FAX 0270-65-2592	役場まで:永井バス前橋駅発玉村町役場・新町駅行玉村町役場入口下車、新町駅発玉村町役場・前橋公園行玉村町役場入口下車	
町長 <small>いしかわ まさお</small> 石川 眞男 期数 2 任期 R10.1.31 副町長 萩原 保宏	町制施行日 昭和32年8月1日 H P <a href="https://www.town.tamamura.lg.jp/">https://www.town.tamamura.lg.jp/</a> E-mail <a href="mailto:iken@town.tamamura.lg.jp">iken@town.tamamura.lg.jp</a>	面積	25.78 km <sup>2</sup>	
議長 石内 國雄 (議員任期R7.10.22)	花:バラ(マリアカラス) 木:モクセイ 鳥:—			

キャッチフレーズ : 暮らすなら、ここがいい。

### 【市町村のあらまし】

県南部の平坦地に位置し、都心から100km圏内にあり、主要都市に囲まれるという立地により都市化が進むも、水と緑に恵まれた自然を残している。

関越自動車道の高崎玉村スマートICや国道354号の全線開通に伴い、県内有数の交通利便性に優れた地域になるとともに、文化センター周辺に住宅団地を造成してハウスメーカーにより販売しており、県内の主要都市を繋ぐ恵まれた環境により、更なる発展が期待される。

平成27年5月31日には「道の駅玉村宿」がオープンし、新たな観光、交流の拠点として賑わっていると同時に、その北側には工業団地の造成が進んでいる。

### 【産業・経済】

農業では、町の面積の約4割が耕地で、うち8割を占める水田では米麦の二毛作が行なわれている。また、野菜のハウス栽培や露地栽培も盛んで、きゅうり、なす、春菊、セルリー、ブロッコリーなどが主に栽培されている。

工業では、工業団地を中心に金属、電気機器、プラスチックなど多様な製品を製造している。

商業では近年、幹線道沿いに大型店やスーパーマーケット、飲食店などが多く出店している。

### 【観光施設・公共施設等】

文化センター(大・小ホール等)、歴史資料館、図書館

B&G海洋センター(温水プール)、社会体育館

総合運動公園(陸上競技場・野球場・テニスコート等)

北部公園(多目的広場・サッカー場・バラ園)

東部スポーツ広場(多目的広場・バーベキュー場等)

岩倉自然公園(野球場・キャンプ場・バーベキュー場・グランドゴルフ場・水辺の森等)

住民活動サポートセンター「ぱる」

道の駅「玉村宿」 玉村町勤労者センター

まちなか交流館

### 【名勝・旧跡】

斎藤宜義の墓(県指定史跡)

五料関所跡門柱礎石・井戸(町史跡)

木島本陣跡歌碑(町史跡)

梨ノ木山古墳(町史跡)、軍配山古墳(町史跡)

### 【文化財】

玉村八幡宮本殿(国指定重要文化財)

重田家住宅(国登録有形文化財)

玉村八幡宮末社国魂神社(国登録有形文化財)

渡邊家文書「三右衛門日記」(県指定重要文化財)

小泉長塚1号古墳出土品一括(県指定重要文化財)

小泉大塚越3号古墳出土品一括(県指定重要文化財)

太刀 銘 備州長船実光(県指定重要文化財)

井田家住宅(町重要文化財)

嚮義堂(町重要文化財)

### 【伝統行事・伝統芸能】

樋越神明宮の春鞆祭

(2月11日・国指定重要無形民俗文化財)

五料の水神祭(7月下旬・国の選択/記録作成等の措置を

講ずべき無形の民俗文化財・県指定重要無形民俗文化財)

稲荷神社獅子舞(2月11日・町重要無形民俗文化財)

すみつけ祭(2月11日・町重要無形民俗文化財)

### 【祭り・イベント等】(R6.6.1現在)

たまむら花火大会(7月)・ふるさとまつり(7月)

スポーツフェスティバル(10月)・産業祭(11月)

### 【特産品・名物】

きゅうり、なす、春菊、セルリー、ブロッコリー、

小麦、米、上州麦豚、上州牛、

ロールケーキ、焼きまんじゅう

### 【国勢調査人口】

区分	H22.10.1	H27.10.1	R2.10.1	
人口	男	18,388	17,920	17,594
	女	19,148	18,734	18,460
	計	37,536	36,654	36,054
世帯数	13,857	14,337	14,932	
構成比	15歳未満	14.8 %	12.4 %	11.1 %
	15～64歳	69.0 %	66.1 %	61.7 %
	65歳以上	16.2 %	21.5 %	27.2 %

### 【人口及び有権者数】

区分	人口	有権者
男	17,773	14,653
女	17,959	15,093
計	35,732	29,746
世帯数	16,258 世帯	

※  
人口及び世帯数は住民基本台帳(R6.1.1現在)に基づく数値である。  
有権者はR6.6月登録日現在の選挙人名簿登録者数である。

**【令和5年度土地利用の状況】**

農地	37.2 %	959 ha
宅地	29.1 %	750 ha
山林	0.0 %	0 ha
その他	33.7 %	868 ha

**【産業別就業者数】** (R2国調)

区分	第1次産業	第2次産業	第3次産業	総数 (分類不能含)
就業者(人)	509	6,001	11,715	18,611
構成比(%)	2.8	32.9	64.3	100.0

**【普通会計予算規模】** (単位:百万円)

年度	当初予算額	増減率
4	18,126	0.6 %
5	18,406	1.5 %
6	19,270	4.7 %

**【議会議員】**

条例定数 : 13 人	現員数 : 12 人	(R6.5.1現在)
-------------	------------	------------

**【職員数】** (R6.4.1現在)

一般行政	教育	消防	公営企業等	合計
172 人	37 人	0 人	27 人	236 人

**【令和5年度の主な施策・事業】** (単位:百万円)

小中学校給食費の一部免除・第2子以降無料化	79
地域おこし協力隊の活用	14
南分団詰所建設事業	74
道の駅玉村宿駐車場拡張事業	60
福祉医療費支給事業(高校生医療費無料化)	26
学校施設環境改善(トイレ改修)事業	129
出産・子育て応援交付金	15
小中学校教育・校務用コンピュータ整備事業	68
道路改良事業	38
個人版ふるさと納税奨励事業	80

**【令和6年度の主な施策・事業】** (単位:百万円)

小中学生給食費完全無償化	118
高崎玉村スマートIC周辺地区まちづくり事業	86
小中学校体育館空調設備整備事業	148
公共交通再編事業(デマンド交通)	44
こども家庭センター	7
土地改良施設維持管理適正化事業	60
玉村分団詰所建設事業	4
学校施設環境改善事業	80
福祉医療費支給事業	270
道路舗装繕計画推進事業	123

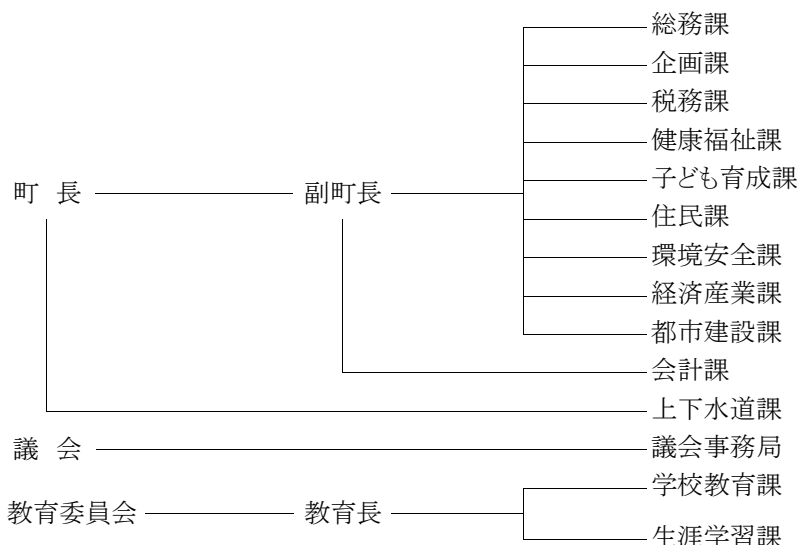
**【特色ある施策・事業等】**

- ・防犯監視装置設置事業
- ・中学生海外交流事業
- ・犯罪被害者等支援事業
- ・公共施設のLED化推進
- ・高校生通学支援事業
- ・玉村八幡宮本殿防災施設整備事業
- ・町重要文化財「嚮義堂」
- ・行政デジタル化推進事業
- ・五料・飯倉地区農地利用活性化事業

**【今後の主要課題及び目標等】**

- ・「わざわい」から生命と財産をまもる
- ・子どもを育て未来をつくる
- ・元気に年を重ねられる町をつくる
- ・生活しやすい環境をつくる
- ・たまむらの良さを次世代につなぐ
- ・笑顔と活気ある地域をつくり、つなげる

**【組織機構】**



	団体コード:105210 <b>31. 板倉町</b> <small>いたくらまち</small>	〒374-0192 邑楽郡板倉町大字板倉2682番地1		
		TEL 0276-82-1111 FAX 0276-82-1300	役場まで: 東武日光線板倉東洋大前駅から車で10分	
町長 <small>くりばら みのる</small> 栗原 実 期数 4 任期 R6.11.16 副町長 中里 重義 議長 小林 武雄 (議員任期 R9.4.30)	町制施行日 昭和30年2月1日 H P <a href="https://www.town.itakura.gunma.jp/">https://www.town.itakura.gunma.jp/</a> E-mail <a href="mailto:info@town.gunma-itakura.lg.jp">info@town.gunma-itakura.lg.jp</a>	面積	41.86 km <sup>2</sup>	
		花:サクラ	木:モクセイ	鳥:ヒバリ

キャッチフレーズ : 地域で支え合う 安全なまち いたくら

### 【市町村のあらまし】

県の最東南端に位置し、南に利根川、北に渡良瀬川が流れ、東には渡良瀬遊水地が広がる、水の豊かな美しい自然に恵まれる町。平成23年に利根川・渡良瀬川合流域の水場景観が国の重要文化的景観に選定され、平成24年に渡良瀬遊水地がラムサール条約湿地に登録されるなど、環境への評価が高まっている。

また、都心から60km圏内と、県内でも最も東京に近く、直近を通る東北自動車道や東武日光線板倉東洋大前駅を利用し、電車でも車でも約1時間で都心にアクセス可能となっている。

これらの豊かな自然や恵まれた立地を活かし、ニュータウン建設事業や観光振興事業を進めている。

### 【産業・経済】

基幹産業である農業は、水稻と施設野菜が中心で、米は県内一の早場米として、またキュウリは全国有数の生産地として有名。首都圏近郊の立地と交通の利便性を活かし、大消費地へ鮮度よく出荷される。その他、担い手による小麦の団地化、飼料用イネの作付けにも積極的に取り組んでいる。また、企業や商業施設誘致に即応する体制強化を進めている。

### 【観光施設・公共施設等】

- ・群馬の水郷(揚舟 谷田川めぐり)
- ・天神池公園
- ・板倉グライダー滑空場
- ・板倉ゴルフ場
- ・わたらせ自然館、レンタサイクルセンター
- ・文化財資料館
- ・三県境
- ・頼母子のシダレザクラ、離山の彼岸花

### 【名勝・旧跡】

- ・渡良瀬遊水地 ・雷電神社 ・高鳥天満宮

### 【文化財】

- ・利根川・渡良瀬川合流域に形成された水場景観(国選定)
- ・雷電神社末社八幡宮稲荷神社社殿(国指定)
- ・雷電神社社殿(県指定)
- ・木造千手観音像(県指定)
- ・木造性信上人坐像(県指定)
- ・三角縁仏獣鏡(県指定)
- ・離山貝塚(町指定)

### 【伝統行事・伝統芸能】

- ・長良神社弓取式(1月)
- ・雷電神社夏越大祓(6月)
- ・高鳥天満宮夏越大祓(7月)
- ・靱谷上坂東助作流獅子舞(7月)
- ・火番小屋づくり(12月)

### 【祭り・イベント等】(R6.6.1現在)

- ・高鳥天満宮例大祭(2月)
- ・雷電神社例大祭(5月)
- ・板倉まつり(8月)
- ・福祉まつり(10月)
- ・町民文化祭、公民館まつり(10月・11月)
- ・商工祭(11月)

### 【特産品・名物】

- ・野菜(キュウリ、ナス、ニガウリ、キャベツ)
- ・米
- ・花き(カーネーション、シクラメン)
- ・川魚料理(ナマズ、コイ、ウナギ)

### 【国勢調査人口】

区分	H22.10.1	H27.10.1	R2.10.1	
人口	男	7,814	7,477	7,031
	女	7,892	7,538	7,052
	計	15,706	15,015	14,083
世帯数	5,129	5,365	5,428	
構成比	15歳未満	12.2 %	10.9 %	9.8 %
	15～64歳	64.3 %	60.8 %	56.2 %
	65歳以上	23.5 %	28.3 %	34.0 %

### 【人口及び有権者数】

区分	人口	有権者
男	6,910	5,795
女	6,837	5,773
計	13,747	11,568
世帯数	5,978 世帯	

※  
人口及び世帯数は住民基本台帳(R6.1.1現在)に基づく数値である。  
有権者はR6.6月登録日現在の選挙人名簿登録者数である。

**【令和5年度土地利用の状況】**

農地	53.5 %	2,239 ha
宅地	13.3 %	555 ha
山林	0.9 %	36 ha
その他	32.4 %	1,356 ha

**【産業別就業者数】** (R2国調)

区分	第1次産業	第2次産業	第3次産業	総数 (分類不能含)
就業者(人)	1,127	2,212	3,789	7,324
構成比(%)	15.8	31.0	53.2	100.0

**【普通会計予算規模】** (単位:百万円)

年度	当初予算額	増減率
4	6,082	9.1 %
5	5,830	△4.1 %
6	5,995	2.8 %

**【議会議員】**

条例定数 : 12 人	現員数 : 12 人	(R6.5.1現在)
-------------	------------	------------

**【職員数】** (R6.4.1現在)

一般行政	教育	消防	公営企業等	合計
101 人	18 人	0 人	14 人	133 人

**【令和5年度の主な施策・事業】** (単位:百万円)

町単独道路整備事業	130
福祉医療費支給事業	117
小保呂排水機場維持管理事業(排水ポンプ更新工事)	66
八間樋橋解体撤去事業	60
町有施設管理事業(旧北小学校プール撤去等工事)	33
産業施設及び商業施設誘致促進奨励事業	32
小学校体育館改修事業	29
災害時避難場所確保事業	13
県知事選挙	10
出産・子育て応援事業	5

**【令和6年度の主な施策・事業】** (単位:百万円)

教育施設の修繕	128
町単独道路整備事業	117
公園維持管理事業	42
産業施設及び商業施設誘致促進奨励事業	41
防災・減災に関する事業	26
デジタルトランスフォーメーションに関する事業	21
そらいろ保育園施設整備事業	21
無料コミュニティバス運行事業	13
移住・定住促進に関する事業	13
町長選挙	11

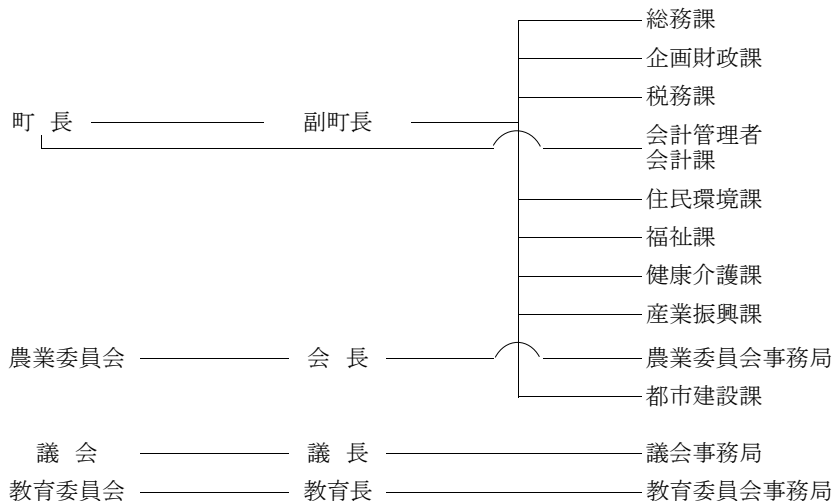
**【特色ある施策・事業等】**

- ①広域防災情報伝達システム事業
- ②加工米対策事業
- ③板倉ニュータウン商業・業務用地利用促進事業
- ④観光振興事業
- ⑤揚舟運航事業
- ⑥三県境整備利活用事業
- ⑦住宅取得支援事業
- ⑧子ども医療費無料化
- ⑨小中学校給食費の無料化
- ⑩子育て支援金支給事業

**【今後の主要課題及び目標等】**

- ①安全・安心で快適に暮らせるまち
- ②生涯にわたっていきいきと生活できるまち
- ③活力ある産業で活気があふれるまち
- ④充実した教育環境と歴史文化の薫るまち
- ⑤住みよい都市の整備と良好な景観のまち
- ⑥社会変化に対応する効率的な行政運営をするまち

**【組織機構】**





団体コード:105228

32. 明和町

〒370-0795 邑楽郡明和町新里250番地1

TEL 0276-84-3111

役場まで:

FAX 0276-84-3114

東武伊勢崎線川俣駅徒歩10分

町長 富塚 基輔

期数 3 任期 R9.4.25

副町長 瀬下 嘉彦

議長 坂上 祐次 (議員任期R9.8.8)

町制施行日

平成10年10月1日

面積

19.64 km<sup>2</sup>

H P

<https://www.town.meiwa.gunma.jp/>

E-mail

info@town.meiwa.gunma.jp

花:キク

木:ツゲ

鳥: -

キャッチフレーズ : 仕事が好き、家族が好き。だから、明和町。

【市町村のあらまし】

県の東南端に位置し、気候は比較的温暖で南に利根川、北に谷田川が流れる水と緑が豊富な地域である。また、町の中央を走る東武伊勢崎線や国道122号線、東北自動車道等が配列される交通条件に大変恵まれた地域である。昭和30年、旧千江田村、梅島村、佐貫村の合併により明和村として誕生し、米麦を中心とした稲作が盛んだったが、近年は、施設野菜、露地野菜、花き、果樹栽培等の施設園芸も盛んである。また、工業誘致も積極的に推進し、首都圏への通勤圏としても注目を集めている。平成10年10月には町制を施行し、明和町となった。

【産業・経済】

農業は稲作が中心であるが、キュウリやレタス等の施設野菜やキャベツ等の路地野菜への転換を目指している。果樹栽培では梨や桃、施設園芸ではシクラメンやわい性カーネーション(鉢物)を特産品とし、施設園芸については全国有数の産地である。交通網の発達により優良企業の誘致が実現し、商工業面においても順調に伸びている。

【観光施設・公共施設等】

- ・利根川総合運動場
- ・ふるさとの広場
- ・B&G海洋センター
- ・日本キャンパックホール
- ・ふれあいセンタースズカケ・ポプラ
- ・駅前プラザ「メイちゃん家」
- ・山幸アリーナ明和

【名勝・旧跡】

- ・矢島遺跡
- ・奈良石

【文化財】

- ・三五詠歌碑
- ・阿弥陀三尊板碑
- ・正和の板碑
- ・川俣事件記念碑

【伝統行事・伝統芸能】

- ・どんど焼き
- ・ささら(獅子舞)
- ・里神楽

【祭り・イベント等】(R6.6.1現在)

- ・明和まつり(8月)
- ・町民体育祭(10月)
- ・まちづくりフェスタ・文化祭・公民館まつり(11月)

【特産品・名物】

- ・わい性カーネーション ・シクラメン
- ・梨・桃(明和の乙女) ・梨の零めいわ

【国勢調査人口】

区分	H22.10.1	H27.10.1	R2.10.1	
人口	男	5,605	5,540	5,465
	女	5,604	5,504	5,417
	計	11,209	11,044	10,882
世帯数	3,696	3,914	4,089	
構成比	15歳未満	13.0 %	12.6 %	11.9 %
	15～64歳	64.5 %	60.5 %	57.4 %
	65歳以上	22.6 %	27.0 %	30.7 %

【人口及び有権者数】

区分	人口	有権者
男	5,436	4,521
女	5,400	4,537
計	10,836	9,058
世帯数	4,401 世帯	

※ 人口及び世帯数は住民基本台帳(R6.1.1現在)に基づく数値である。有権者はR6.6月登録日現在の選挙人名簿登録者数である。

**【令和5年度土地利用の状況】**

農地	41.7 %	819 ha
宅地	24.2 %	475 ha
山林	0.4 %	8 ha
その他	33.7 %	663 ha

**【産業別就業者数】** (R2国調)

区分	第1次産業	第2次産業	第3次産業	総数 (分類不能含)
就業者(人)	330	2,031	3,061	5,547
構成比(%)	6.1	37.5	56.5	100.0

**【普通会計予算規模】** (単位:百万円)

年度	当初予算額	増減率
4	6,670	15.0 %
5	7,350	10.2 %
6	6,700	△8.8 %

**【議会議員】**

条例定数 : 12 人	現員数 : 12 人	(R6.5.1現在)
-------------	------------	------------

**【職員数】** (R6.4.1現在)

一般行政	教育	消防	公営企業等	合計
89 人	32 人	0 人	15 人	136 人

**【令和5年度の主な施策・事業】** (単位:百万円)

駅周辺地域整備事業	381
道路新設改良整備事業	330
中学校屋内運動場災害避難所GHPエアコン設置工事	107
社会体育館屋内運動場災害避難所GHPエアコン設置工事	96
ふるさと納税事業	93
子どもの第三の居場所整備事業	84
産地生産基盤パワーアップ事業	80

**【令和6年度の主な施策・事業】** (単位:百万円)

道路新設改良整備事業	263
ふるさと納税事業	205
小学校災害避難所GHPエアコン設置工事	160
東西小学校南校舎設計業務委託	50
産地生産基盤パワーアップ事業	40
保健・医療施設誘致に伴う駐車場整備事業	15

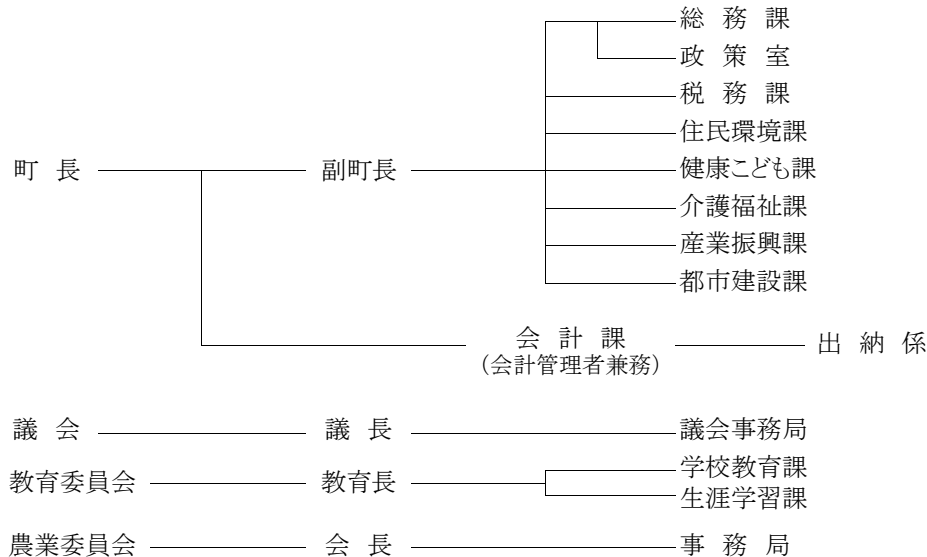
**【特色ある施策・事業等】**

- ・就農者支援事業
- ・ごみの分別収集トップクラス
- ・元気アップサロン
- ・ふれあいセンタースズカケ・ポプラ
- ・出産祝金支給事業
- ・移住・定住促進(Mターン促進奨励金事業)
- ・B&Gめいわ「こどものいえ メイプル」

**【今後の主要課題及び目標等】**

- ・都市計画道路整備事業
- ・駅周辺整備事業
- ・災害対策事業
- ・町特産物のブランド化
- ・工業団地の造成
- ・ICT教育推進
- ・東西小学校・中学校長寿命化改良事業

**【組織機構】**





団体コード:105236

# 33. 千代田町

〒370-0598 邑楽郡千代田町大字赤岩1895番地の1

TEL 0276-86-2111

役場まで:

FAX 0276-86-4591

東武伊勢崎線館林駅より路線バスで30分

町長 高橋 純一  
期数 3 任期 R10.3.24  
副町長 宗川 正樹

町制施行日 昭和57年4月1日 面積 21.73 km<sup>2</sup>

H P <https://www.town.chiyoda.gunma.jp/>  
E-mail [kikaku@town.chiyoda.gunma.jp](mailto:kikaku@town.chiyoda.gunma.jp)

議長 森 雅哉 (議員任期R10.3.30)

花:キク 木:モクセイ 鳥: -

キャッチフレーズ : 共につくろう 人と自然が輝く 元気で活力あるまち ちよだ

## 【市町村のあらまし】

本町は「鶴舞う形の群馬県」の首の部分にあたり、東は明和町、北は館林市・邑楽町、西は大泉町、南は埼玉県(行田市・熊谷市)に接している。

町の形は、東西に細長く、標高は25m前後、比較的平坦地である。東京から60km圏内の好位置にあり、工業団地が造成され、優良企業が進出している。

町の東部には、首都圏の水需要に応えるため利根川を堰止めて造られた利根大堰があり、上流部の水域では、レガッタ・ジェットスキー等の水上スポーツが盛んである。また、ふれあいタウンちよだ住宅団地が造成され、現在分譲されている。

## 【産業・経済】

本町の農業は、米・麦を中心とした二毛作地帯であり、耕地利用率は県平均を上回っている。また、北部地区では、洪積台地を利用した植木栽培に取り組むなど、北関東有数の造園業が盛んな「植木の里」として緑を育てている。

工業は、2つの工業団地に優良企業が進出している。商業は、主に赤岩宿通りから町中心部(役場周辺)に集積し、平成23年3月及び令和4年11月にはふれあいタウン商業区域内に大型商業施設が進出し新たな賑わいが創出された。

## 【観光施設・公共施設等】

- ・赤岩渡船(対岸の埼玉県熊谷市とを結ぶ県道)
- ・利根大堰(首都圏に水を送るための堰)
- ・第一三共なかさと公園(60mのローラースライダー、国交省関東の富士見百選)
- ・KAKINUMAアリーナ・アクア(総合体育館・温水プール)
- ・コスメ・ニスト千代田町プラザ

## 【名勝・旧跡】

- ・利根大堰

## 【文化財】

- ・光恩寺銅五種鈴(国指定重要文化財)
- ・光恩寺長屋門/庫裏/客殿/石蔵(国登録文化財4点)
- ・光恩寺阿弥陀三尊像(県指定重要文化財)
- ・光恩寺地藏菩薩画像板碑(県指定重要文化財)
- ・寶林寺黄檗宗彫像群(県指定重要文化財)
- ・光恩寺梵鐘(町指定重要文化財 外4点)
- ・赤岩の川施餓鬼(町指定重要無形文化財)
- ・宝生寺榎(町指定天然記念物)

## 【伝統行事・伝統芸能】

- ・千代田の祭川せがき(8月18日)明治10年より
- ・光恩寺秋季不動尊大祭(10月28日)
- ・光恩寺春季不動尊大祭(3月28日)

## 【祭り・イベント等】(R6.6.1現在)

- ・レガッタ大会(8月4日)
- ・千代田の祭川せがき(8月18日)
- ・産業祭(11月)
- ・サーカス公演(11月24日)
- ・ちよだ利根川おもてなしマラソン(1月19日)
- ・第一三共なかさと公園桜まつり(3月下旬)

## 【特産品・名物】

- ・米、麦、植木 ・酒、ビール

## 【国勢調査人口】

区分	H22.10.1	H27.10.1	R2.10.1	
人口	男	5,700	5,659	5,470
	女	5,773	5,659	5,391
	計	11,473	11,318	10,861
世帯数	3,719	3,981	4,074	
構成比	15歳未満	13.4 %	13.0 %	11.6 %
	15~64歳	64.4 %	60.0 %	57.3 %
	65歳以上	22.2 %	27.0 %	31.1 %

## 【人口及び有権者数】

区分	人口	有権者
男	5,559	4,563
女	5,382	4,444
計	10,941	9,007
世帯数	4,670 世帯	

※人口及び世帯数は住民基本台帳(R6.1.1現在)に基づく数値である。有権者はR6.6月登録日現在の選挙人名簿登録者数である。

**【令和5年度土地利用の状況】**

農地	45.3 %	984 ha
宅地	20.9 %	454 ha
山林	2.6 %	57 ha
その他	31.2 %	678 ha

**【産業別就業者数】** (R2国調)

区分	第1次産業	第2次産業	第3次産業	総数 (分類不能含)
就業者(人)	273	2,199	2,781	5,490
構成比(%)	5.2	41.9	52.9	100.0

**【普通会計予算規模】** (単位:百万円)

年度	当初予算額	増減率
4	5,483	21.0 %
5	6,515	18.8 %
6	7,363	13% %

**【議会議員】**

条例定数 : 11 人	現員数 : 11 人	(R6.5.1現在)
-------------	------------	------------

**【職員数】** (R6.4.1現在)

一般行政	教育	消防	公営企業等	合計
92 人	13 人	0 人	9 人	114 人

**【令和5年度の主な施策・事業】** (単位:百万円)

ふるさと応援寄附金制度充実事業	810
市町村道路整備事業	154
道路維持補修事業	73
予防接種事業	47
商業施設誘致促進奨励事業	32
公園遊具等整備事業	24
企業誘致促進奨励事業	23
給食費半減補助事業	22
道路新設改良整備事業	19

**【令和6年度の主な施策・事業】** (単位:百万円)

ふるさと応援寄附金制度充実事業	1,080
庁舎非常用発電設備改修事業	156
道路維持補修事業	129
生活道路等改修事業	106
道路新設改良整備事業	56
小中学校体育館エアコン設置事業	54
予防接種事業	51
防犯カメラ設置事業	36
企業誘致促進奨励事業	31

**【特色ある施策・事業等】**

・第六次総合計画

本町では、利根川や平地林などの豊かな自然や歴史、伝統文化などを有効活用しつつ、より豊かな町民生活の実現を目指し、町民と行政が相互に信頼し協働しながら、長期的なまちづくりの方向性を示すとともに、総合的かつ計画的な行政運営を図るため、地方自治法の規定する基本構想を定め、『共につくろう 人と自然が輝く 元気で活力あるまちよだ』を将来像とした令和3年度から令和10年度の8年間の「千代田町第六次総合計画」を策定、推進を行う。

**【今後の主要課題及び目標等】**

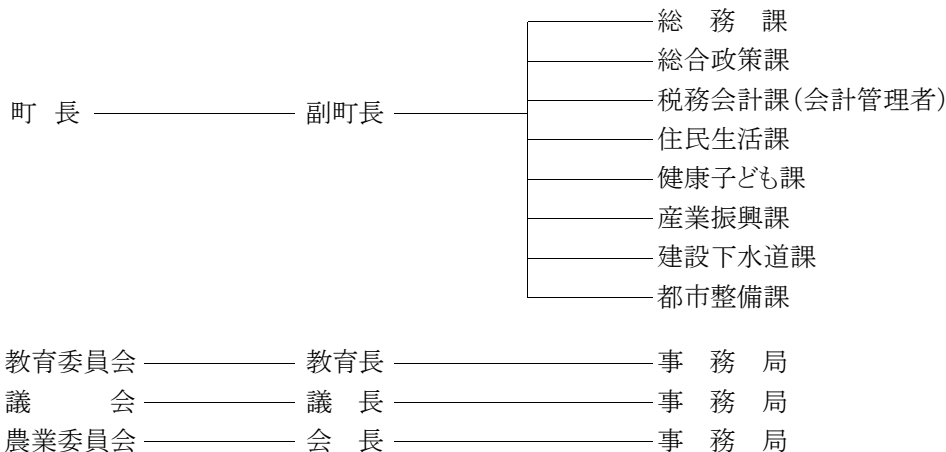
・千代田町総合戦略(令和3年度から令和10年度)


人口減少対策に焦点を置いた千代田町総合戦略を策定。令和42年の人口目標を9300人と定め、①新しい雇用環境の創出、②定住・移住促進、③結婚・出産・子育て支援、④人の交流促進を主要施策として、魅力的で活力のある地域社会を維持向上させていく。

・利根川新橋建設促進

令和2年12月群馬県策定の「ぐんま・県土整備プラン2020」において、着手に向けて検討する事業として記載されており、今後も関係市町と連携し、同盟会活動を積極的に取り組み、新橋の早期実現を促進する。

**【組織機構】**



	団体コード:105244 <b>34. 大泉町</b> <small>おおいずみまち</small>	〒370-0595 邑楽郡大泉町日の出55番1号					
	TEL 0276-63-3111 FAX 0276-63-3921	役場まで: 東武鉄道西小泉駅徒歩15分					
町長 <small>むらやま としあき</small> 村山 俊明 期数 3 任期 R7.5.4 副町長 竹内 寿治 議長 渡邊 明 (議員任期R7.5.4)	町制施行日 昭和32年3月31日 H P <a href="https://www.town.oizumi.gunma.jp/">https://www.town.oizumi.gunma.jp/</a> E-mail <a href="mailto:soumu@town.oizumi.gunma.jp">soumu@town.oizumi.gunma.jp</a>	面積 18.03 km <sup>2</sup> 花:(春)チューリップ、(秋)サルビア 木:けやき、さざんか、つつじ類(さつき含む) 鳥:-					
キャッチフレーズ : 住んでみたい 住み続けたいまち おおいずみ							
<b>【市町村のあらまし】</b> 大泉町は、県の南東端に位置し、地形は平坦で、利根川をはさんで埼玉県熊谷市と隣接している。昭和32年に大川村と小泉町が合併し「大泉町」が誕生した。現在では、日本を代表する優良企業が進出し、北関東でも屈指の工業都市となっている。 また、外国籍の登録者人口が8,405人(令和6年4月1日現在)で、総人口に占める割合も約20.3%となっている。		<b>【名勝・旧跡】</b> ・小泉城跡(富岡城跡) 附、城之内古墳(復元) ・伝、児島高德墳墓					
<b>【産業・経済】</b> 戦前から軍需都市として栄え、昭和35年に首都圏都市開発区域の指定を受けてからは、電機機器・輸送機器を中心に日本を代表する優良企業が進出。製造品出荷額等は県内上位の工業都市である。		<b>【文化財】</b> ・県指定: 古海原前1号古墳 古海松塚11号古墳出土品一括 ・町指定: 青麻神社庚申塔、阿弥陀三尊板碑 石造地藏菩薩、小泉神社本殿及び彫刻白石家文書					
<b>【観光施設・公共施設等】</b> 小泉神社・社日稲荷神社・いずみ緑道・城之内公園 東朋産業いずみの杜・御正作公園・スパル運動公園 洋泉興業大泉町文化むら・いずみ総合公園ワカキヤ 大泉町民野球場・いずみ総合公園ワカキヤいずみサッカー場・いずみ総合公園町民体育館		<b>【伝統行事・伝統芸能】</b> ・仙石ささら舞い ・吉田西里神楽 ・社日稲荷神社探湯神事(くがたちしんじ)					
		<b>【祭り・イベント等】</b> (R6.6.1現在) ・4月上旬…城之内公園桜まつり ・6月1日…初山 ・6月2日～6月9日…花菖蒲まつり ・7月28日…大泉まつり ・9月・3月の第4日曜日…社日まつり ・毎月第4日曜日(7月、8月及び12月～2月を除く。) …活きな世界のグルメ横丁					
		<b>【特産品・名物】</b> ・多文化共生の「食」と「文化」					
<b>【国勢調査人口】</b>		<b>【人口及び有権者数】</b>					
	区分	H22.10.1	H27.10.1	R2.10.1	区分	人口	有権者
人口	男	21,049	21,872	22,282	男	21,638	15,017
	女	19,208	19,330	19,807	女	19,827	13,626
	計	40,257	41,202	42,089	計	41,465	28,643
	世帯数	16,600	18,070	19,043	世帯数	20,319 世帯	
構成比	15歳未満	14.0 %	13.0 %	12.4 %	※		
	15～64歳	69.2 %	66.3 %	64.6 %	人口及び世帯数は住民基本台帳(R6.1.1現在)に基づく数値である。		
	65歳以上	16.9 %	20.7 %	23.0 %	有権者はR6.6月登録日現在の選挙人名簿登録者数である。		

**【令和5年度土地利用の状況】**

農地	14.3 %	258 ha
宅地	49.5 %	893 ha
山林	0.2 %	4 ha
その他	35.9 %	648 ha

**【産業別就業者数】** (R2国調)

区分	第1次産業	第2次産業	第3次産業	総数 (分類不能含)
就業者(人)	157	10,565	9,751	20,762
構成比(%)	0.8	51.6	47.6	100.0

**【普通会計予算規模】** (単位:百万円)

年度	当初予算額	増減率
4	14,378	9.0 %
5	14,028	△ 2.4 %
6	16,260	15.9 %

**【議会議員】**

条例定数 : 15 人	現員数 : 13 人	(R6.5.1現在)
-------------	------------	------------

**【職員数】** (R6.4.1現在)

一般行政	教育	消防	公営企業等	合計
206 人	22 人	0 人	20 人	248 人

**【令和5年度の主な施策・事業】** (単位:百万円)

花火大会事業	5
企業支援事業	27
新庁舎整備事業	192
道路新設改良事業	108
地方創生推進事業	58
地域情報システム推進事業	3
フードバンク運営事業	4
常備消防事業	713
非常備消防事業	85
英語教育推進事業	7

**【令和6年度の主な施策・事業】** (単位:百万円)

花火大会事業	8
企業支援事業	34
庁舎建設事業	661
道路新設改良事業	229
地方創生推進事業	55
海外交流事業	2
クビアカツヤカミキリ対策事業	4
妊産婦健康診査事業	33
非常備消防事業	65
英語教育推進事業	18

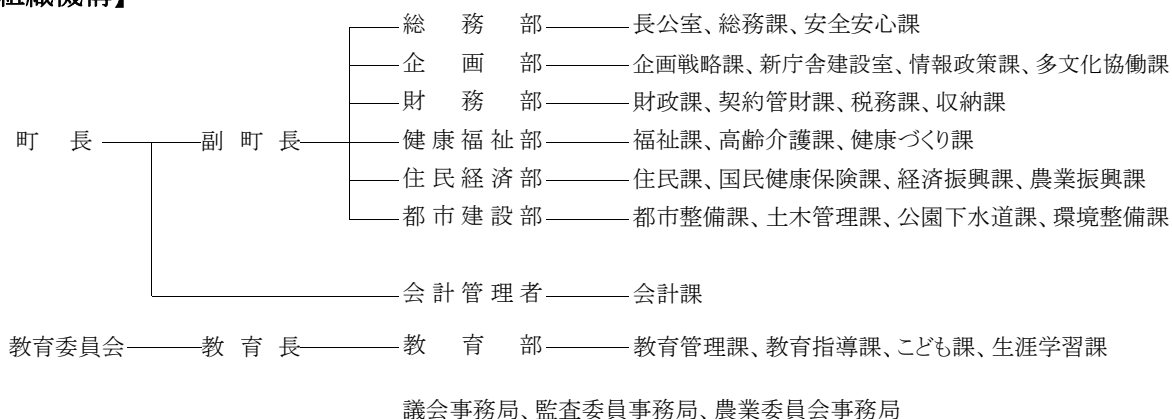
**【特色ある施策・事業等】**

- ・元気な地域支援事業
- ・多文化共生コミュニティセンター事業
- ・英語教育推進事業(幼児期・小学校)
- ・学童保育学習サポート事業
- ・配偶者暴力相談支援センター事業
- ・SNS等被害者支援事業
- ・性的マイノリティ者「パートナーシップ制度」
- ・スクールロイヤー、ソーシャルワーカー、ヤングケアラーコーディネーター設置事業
- ・大泉町議場での結婚式事業

**【今後の主要課題及び目標等】**

- ・活力とにぎわいのあるまち
- ・快適で住みやすいまち
- ・互いにおもいやり、みんなで築く協働のまち
- ・誰もが支え合い、健康で心豊かに暮らせるまち
- ・環境と調和した安全安心なまち
- ・夢とやさしさをもって、生き生きと学ぶまち

**【組織機構】**



	団体コード:105252 <b>35. 邑楽町</b> <small>お う ら ま ち</small>	〒370-0692 邑楽郡邑楽町大字中野2570番地1																																																			
		TEL 0276-88-5511 FAX 0276-89-0136	役場まで: 東武鉄道小泉線本中野駅徒歩15分																																																		
町長 <small>はしもと みつりのり</small> 橋本 光規 期数 1 任期 R9.12.18 副町長 関口 春彦 議長 黒田 重利 (議員任期 R9.5.20)	町制施行日 昭和43年4月1日 H P <a href="https://www.town.ora.gunma.jp/index.html">https://www.town.ora.gunma.jp/index.html</a> E-mail <a href="mailto:ora@swan.town.ora.gunma.jp">ora@swan.town.ora.gunma.jp</a>	面積 31.11 km <sup>2</sup>																																																			
花:ヤマツツジ 木:アカマツ 鳥:—																																																					
キャッチフレーズ : やさしさと活気の調和した 夢あふれるまち“おうら”																																																					
<b>【市町村のあらまし】</b> 本町は県の東南部、首都圏から約70kmの位置にあり、東は館林市、南は千代田町、西は太田市と大泉町、そして北は栃木県足利市に隣接している。白鳥の訪れる多々良沼公園や、緑豊かな平地林など恵まれた環境にある。昭和30年に中野村と高島村が合併し中島村が発足。翌年9月には千代田村の一部となっていた長柄村が加わり、昭和32年1月に邑楽村が誕生。その後、工業の発展や住宅団地の造成によって人口が増加し、昭和43年4月に町制を施行。現在は、町の中央部にある中央公園周辺に役場庁舎・中央公民館などの公共施設を集約し、まとまりのあるまちづくりを進めている。		<b>【名勝・旧跡】</b> 多々良沼公園(4月さくら並木、5月ふじ棚、11月～3月白鳥飛来) 長柄神社の桜「エドヒガン」(町指定天然記念物) 鶺古城(町指定史跡) 松本古墳群(3.9.10.11.12.13.20号古墳)(町指定史跡) 篠塚伊賀守墓所 <b>【文化財】</b> 永明寺のキンモクセイ(国指定天然記念物) 神光寺の大カヤ(県指定天然記念物) 高島小学校のトウグミ(県指定天然記念物) 長柄神社の桜「エドヒガン」(町指定天然記念物) 長柄神社本殿 附安永八年棟札(町指定重要文化財) 慶徳寺山門(町指定重要文化財) 脇差鶺古城打(町指定重要文化財) 中野緋一式(町指定重要有形民俗文化財)																																																			
<b>【産業・経済】</b> 本町には、鞍掛工業団地をはじめとする6つの工業団地があり、自動車関連産業、電気機器関連産業が盛んである。製造品出荷額等については、常に県内において上位を維持している。農業においては、米麦を中心に秋冬白菜、夏秋ナス、キャベツ、ニガウリ、イチゴなど地域の特性を生かした農産物の生産を行っている。		<b>【伝統行事・伝統芸能】</b> 天王元宿祇園祭り(町指定重要無形民俗文化財) 長柄神社の里神楽(町指定重要無形民俗文化財) 八木節 <b>【祭り・イベント等】</b> (R6.6.1現在) 石打こぶ観音例大祭(1月、8月) おうら祭り(8月) 産業祭、邑多福まつり(11月) 多々良沼公園白鳥飛来(11月～3月) 光のページェントHiKARi MiRAi(11月～1月)																																																			
<b>【観光施設・公共施設等】</b> シンボルタワー「未来MiRAi」 多々良沼公園(ふじ棚、白鳥飛来、さくら並木) おうら中央公園 あいあいセンター(農産物直売所) 町立図書館 群馬県立森林公園『おうらの森』 邑楽町中央公民館(邑の森ホール)		<b>【特産品・名物】</b> 秋冬白菜、夏秋ナス、キャベツ、ニガウリ、イチゴ																																																			
<b>【国勢調査人口】</b>		<b>【人口及び有権者数】</b>																																																			
<table border="1"> <thead> <tr> <th>区分</th> <th>H22.10.1</th> <th>H27.10.1</th> <th>R2.10.1</th> </tr> </thead> <tbody> <tr> <td rowspan="3">人口</td> <td>男</td> <td>13,569</td> <td>13,285</td> <td>12,852</td> </tr> <tr> <td>女</td> <td>13,454</td> <td>13,141</td> <td>12,670</td> </tr> <tr> <td>計</td> <td>27,023</td> <td>26,426</td> <td>25,522</td> </tr> <tr> <td>世帯数</td> <td>9,196</td> <td>9,528</td> <td>9,728</td> </tr> <tr> <td rowspan="3">構成比</td> <td>15歳未満</td> <td>13.2 %</td> <td>12.4 %</td> <td>11.2 %</td> </tr> <tr> <td>15～64歳</td> <td>65.3 %</td> <td>59.3 %</td> <td>56.3 %</td> </tr> <tr> <td>65歳以上</td> <td>21.4 %</td> <td>28.3 %</td> <td>32.5 %</td> </tr> </tbody> </table>		区分	H22.10.1	H27.10.1	R2.10.1	人口	男	13,569	13,285	12,852	女	13,454	13,141	12,670	計	27,023	26,426	25,522	世帯数	9,196	9,528	9,728	構成比	15歳未満	13.2 %	12.4 %	11.2 %	15～64歳	65.3 %	59.3 %	56.3 %	65歳以上	21.4 %	28.3 %	32.5 %	<table border="1"> <thead> <tr> <th>区分</th> <th>人口</th> <th>有権者</th> </tr> </thead> <tbody> <tr> <td>男</td> <td>13,133</td> <td>10,753</td> </tr> <tr> <td>女</td> <td>12,678</td> <td>10,648</td> </tr> <tr> <td>計</td> <td>25,811</td> <td>21,401</td> </tr> <tr> <td>世帯数</td> <td colspan="2">10,942 世帯</td> </tr> </tbody> </table>			区分	人口	有権者	男	13,133	10,753	女	12,678	10,648	計	25,811	21,401	世帯数	10,942 世帯	
区分	H22.10.1	H27.10.1	R2.10.1																																																		
人口	男	13,569	13,285	12,852																																																	
	女	13,454	13,141	12,670																																																	
	計	27,023	26,426	25,522																																																	
世帯数	9,196	9,528	9,728																																																		
構成比	15歳未満	13.2 %	12.4 %	11.2 %																																																	
	15～64歳	65.3 %	59.3 %	56.3 %																																																	
	65歳以上	21.4 %	28.3 %	32.5 %																																																	
区分	人口	有権者																																																			
男	13,133	10,753																																																			
女	12,678	10,648																																																			
計	25,811	21,401																																																			
世帯数	10,942 世帯																																																				
※ 人口及び世帯数は住民基本台帳(R6.1.1現在)に基づく数値である。 有権者はR6.6月登録日現在の選挙人名簿登録者数である。																																																					

**【令和5年度土地利用の状況】**

農地	50.7 %	1,578 ha
宅地	24.5 %	763 ha
山林	2.9 %	90 ha
その他	21.9 %	680 ha

**【産業別就業者数】** (R2国調)

区分	第1次産業	第2次産業	第3次産業	総数 (分類不能含)
就業者(人)	519	4,730	7,120	12,771
構成比(%)	4.2	38.2	57.6	100.0

**【普通会計予算規模】** (単位:百万円)

年度	当初予算額	増減率
4	8,955	0.7 %
5	9,450	5.5 %
6	10,400	10.1 %

**【議会議員】**

条例定数 : 14 人	現員数 : 14 人	(R6.5.1現在)
-------------	------------	------------

**【職員数】** (R6.4.1現在)

一般行政	教育	消防	公営企業等	合計
157 人	34 人	0 人	13 人	204 人

**【令和5年度の主な施策・事業】** (単位:百万円)

コハクペイ事業	278
町営住宅建設事業	65
共同福祉施設管理事業	62
非常備消防事業	50
災害対策事業	24
中学校施設管理事業	19
出産・子育て応援事業	17
健康マイレージ事業	12
幼児教育・保育給食費無償化事業	6
町制施行周年記念事業	2

**【令和6年度の主な施策・事業】** (単位:百万円)

町営住宅建設事業	684
コハクペイ事業	334
小・中学校改修事業	74
災害対策事業	13
出産・子育て応援事業	12
健康マイレージ事業	8
幼児教育・給食費無償化事業	6
子ども家庭総合支援拠点事業	3
生活拠点事業	3
ごみ排出等適正化推進事業	2

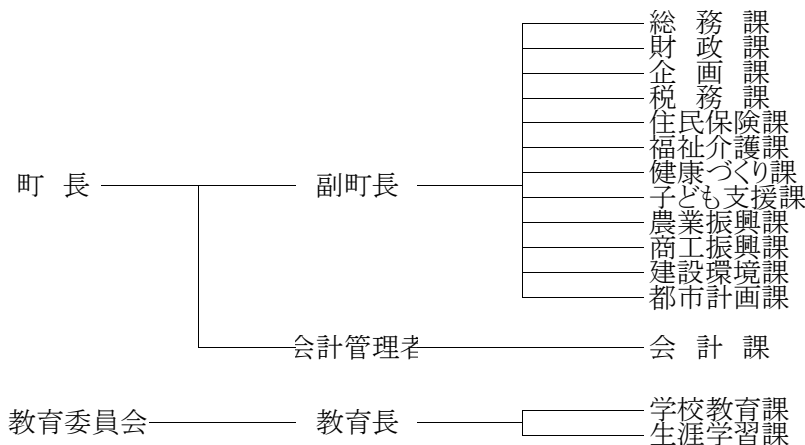
**【特色ある施策・事業等】**

- ・安全 防犯防災の推進
- ・子育て 幼児教育・保育給食費無償化事業
- ・農業 地域農畜産物の生産推進
- ・観光 冬季の白鳥飛来地としてPR
- ・土木 町道幹線道路の改良事業の推進
- ・教育 「おうら生き生きプラン」に基づく健全育成  
小小・小中連携による英語教育の強化  
中央公民館を拠点とした教育と芸術・文化のまちづくり

**【今後の主要課題及び目標等】**

- ・子どもを産み育てやすい環境の整備  
子育て支援の充実
- ・産業振興の推進  
農業・工業・商業の振興  
企業誘致の推進
- ・健康・高齢者福祉の充実  
地域包括ケアシステムの構築
- ・災害に備えた危機管理体制の強化
- ・教育・文化の向上  
質の高い学校教育及び社会教育の推進

**【組織機構】**



議会事務局、農業委員会事務局



# 広 域 圏 別 の 概 要

団体コード  
108626

とねぬまたこういきしちょうそんけんしんこうせいびくみあい  
利根沼田広域市町村圏振興整備組合

【概要】

所在地 〒378-0051  
沼田市上原町1801番地2  
利根沼田文化会館内(4階)  
TEL 0278-22-3691  
FAX 0278-23-8339  
HP http://www.oze.or.jp/

構成市町村 沼田市・片品村・川場村・昭和村・  
(1市1町3村) みなかみ町

設立年月日 昭和45年7月3日  
圏域人口 75,698人  
圏域面積 1,765.69 km<sup>2</sup>  
ふるさと市町村圏 有(H2.9.12選定) 基金10億円

【執行機関】

理事長 氏名 星野 稔  
任期 市町村長の在任期間  
選出方法 構成市町村長の互選  
副理事長 氏名 堤 盛吉  
任期 市町村長の在任期間  
選出方法 構成市町村長の互選  
会計管理者 氏名 大橋 真実  
任期 会計管理者の在職期間  
選出方法 理事長の属する市町村の  
会計管理者

【議会】

議員定数 8人  
議員の資格 構成市町村議会の議員  
議員の任期 構成市町村議会の議員の在任期間  
議員の選出方法 構成市町村議会の議長は充職、他の議員は定  
められた人員を構成市町村議会で選挙

【行政委員会委員数】

(単位:人)

教育委員	公平委員	監査委員	その他
-	-	2	-

【職員構成】

(単位:人)

	専任	兼任
一般職員	33	-
単純労務職員	3	-
教育公務員	-	-
消防職員	137	-
合計	173	-

【広域市町村圏の特徴】

本圏域は、群馬県の北部に位置する山岳及び中山間地域である。また、谷川岳で有名な上信越国立公園と尾瀬を有する尾瀬国立公園のエリアに圏域の一部が含まれており、森林資源や温泉資源などに恵まれた一級の観光地として発展してきた圏域である。

【広域市町村圏計画基本構想等】

◎森林と人 職・住・遊・学 圏域づくり

◎計画期間 平成13年～平成22年(※延長)

【当初予算】

(単位:千円)

		令和5年度	令和6年度
一般会計		2,177,035	2,419,730
一般会計の内訳	議会費	176	176
	総務費	152,698	157,164
	民生費	214,064	208,313
	衛生費	215,529	219,318
	消防費	1,342,972	1,368,617
	教育費	126,931	355,522
	公債費	123,665	109,620
	予備費	1,000	1,000

**【令和6年度重点施策】**

(単位:百万円)

1. 利根沼田新ごみ処理施設整備計画支援業務委託 26
2. 指令車整備事業 6
3. 高度救急資機材及び救急資機材整備事業  
(災害対応特殊救急自動車積載用) 19
4. 高機能消防指令システム整備事業 98
5. 利根沼田文化会館ホール音響設備改修事業 207
6. 利根沼田文化会館大ホール男子トイレ改修事業 5

**【今後の課題】**

1. 自然環境と安全性が確保された圏域の創造
2. 生活重視・住民参加型の圏域の創造
3. プロジェクト主義からの脱却と社会資本ストックを活用した圏域の創造
4. 21世紀型産業の創出と人づくり育成システムが伴った圏域の創造
5. 構成市町村が活性化し自立化が図られた圏域の創造

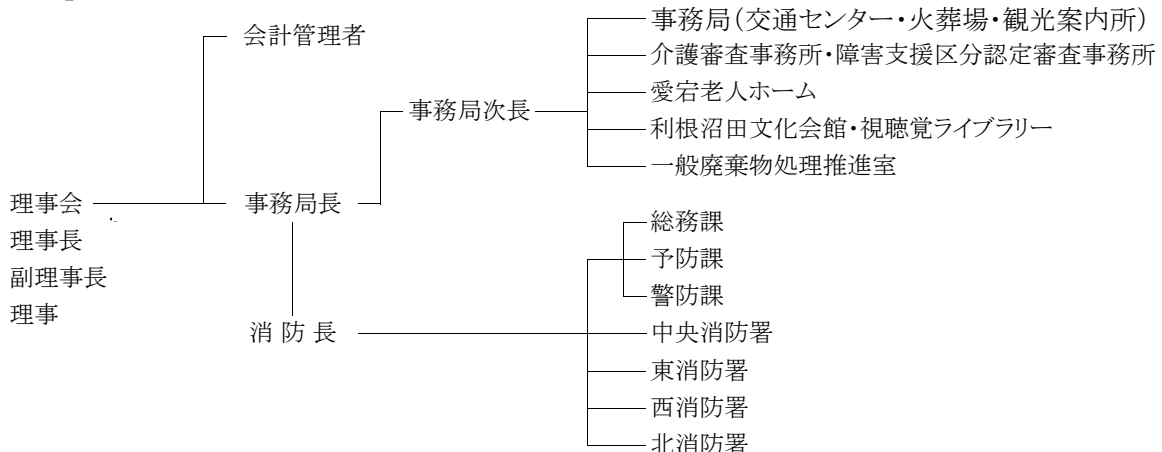
**【共同処理する事務】**

1. ふるさと市町村圏計画の策定及び計画に基づく事業の実施に伴う連絡調整	全構成市町村
2. 巡回診療に関する事務	全構成市町村
3. 交通安全思想の普及及び交通事故相談並びに交通センターの設置及び管理	全構成市町村
4. 養護老人ホームの設置及び管理	全構成市町村
5. 文化会館の設置及び管理	全構成市町村
6. 消防組織法(昭和22年法律第226号)及び消防法(昭和23年法律第186号)に定める消防事務(水利施設の設置及び管理並びに非常備消防に関する事務を除く)	全構成市町村
7. 救急医療に関する事務	全構成市町村
8. 視聴覚ライブラリーの設置及び管理	全構成市町村
9. 火葬場・斎場の設置及び管理	全構成市町村 (みなかみ町は旧月夜野町区域)
10. ふるさと市町村圏計画の策定及び計画に基づく広域的事業の実施	全構成市町村
11. 看護師修学資金に関する事務	全構成市町村
12. 火薬類取締法(昭和25年法律第149号)及び液化石油ガスの保安の確保及び取引の適正化に関する法律(昭和42年法律第149号)に規定する知事の権限に属する事務のうち、関係市町村が処理することとされた事務	全構成市町村
13. 介護認定審査会の設置及び運営に関する事務	全構成市町村
14. 障害支援区分認定審査会の設置及び運営に関する事務	全構成市町村
15. ごみ処理施設及びその附帯施設の設置に関する事務	全構成市町村

**【広域市町村圏振興整備組合が実施した事業】**

- ・伝染病隔離病舎(S31～H11)
- ・へき地巡回診療(S45～)
- ・養護老人ホーム開設(S50～)
- ・交通センター事業(S46～)
- ・救急医療サブセンター開設(S47)
- ・広域消防事業1本部4署(S49～)
- ・文化会館開設(S50)
- ・二次救急医療病院群輪番制実施(S56～)
- ・休日急患診療所開設(S57)
- ・広域観光センター開設(S57)
- ・視聴覚ライブラリー開設(S59)
- ・愛宕老人ホーム改築(S61)
- ・ぬまた聖苑開設(S63)
- ・看護師修学資金貸与事業(H5～)
- ・農業共済事業開始(H9)
- ・広域観光センターアーケード建設(H10)
- ・外科系在宅当番医制実施(H10～)
- ・広域景観憲章制定(H10)
- ・東消防署改修(H10)
- ・介護認定審査会設置(H11)
- ・北消防署改修(H11)
- ・西消防署改修(H12)
- ・消防本部・中央消防署改修(H14)
- ・障害程度区分認定審査会設置(H18)
- ・夜間小児救急診療室(H19～25)
- ・交通センター駐車場拡張工事(H20)
- ・消防緊急通信指令設備整備事業(H21)
- ・地域情報通信技術利活用推進交付金事業(H21)
- ・農業共済事業廃止(H21)
- ・ぬまた聖苑指定管理開始(H22～)
- ・猿ヶ京老人ホーム事業廃止(H25)
- ・休日夜間急患診療所開設(H26)
- ・たかさき消防共同指令センター開所(H28)
- ・文化会館耐震化及び大規模改修(H28～29)
- ・中央消防署女性専用施設整備事業(R2)
- ・一般廃棄物処理推進室設置(R5～)

**【組織図】**



団体コード 108731	し ぶ か わ ち く こ う い き し ち ょ う そ ん け ん し ん こ う せ い び く み あ い <b>渋川地区広域市町村圏振興整備組合</b>
-----------------	--

<b>【概要】</b> 所在地 〒377-0007 渋川市石原1434番地1  TEL 0279-60-5200 FAX 0279-60-5881 HP <a href="https://www.sknet.or.jp/">https://www.sknet.or.jp/</a>	構成市町村 (1市1町1村) 渋川市・吉岡町・榛東村  設立年月日 昭和46年9月1日 圏域人口 110,279人 圏域面積 288.65 km <sup>2</sup> ふるさと市町村圏 有(H4.9.21選定) 基金10億円
--	---

<b>【執行機関】</b> 管理者 氏名 高木 勉 任期 渋川市長の在任期間 選出方法 渋川市長の職にある者 副管理者 氏名 柴崎 徳一郎・南 千晴・伊勢 久美子 任期 構成町村長及び渋川市副市長の在任期間 選出方法 構成町村長及び渋川市副市長の職にある者 会計管理者 氏名 生方 茂樹 任期 渋川市会計管理者の在職期間 選出方法 渋川市会計管理者の職にある者	<b>【議会】</b> 議員定数 15人 議員の資格 構成市町村議会の議員 議員の任期 構成市町村議会の議員の在任期間 議員の選出方法 構成市町村議会の議長は充職、他の議員は定められた人員を構成市町村議会で選挙																										
<b>【行政委員会委員数】</b> (単位:人) <table border="1" style="width: 100%;"> <tr> <th>教育委員</th> <th>公平委員</th> <th>監査委員</th> <th>その他</th> </tr> <tr> <td style="text-align: center;">-</td> <td style="text-align: center;">-</td> <td style="text-align: center;">2</td> <td style="text-align: center;">-</td> </tr> </table>	教育委員	公平委員	監査委員	その他	-	-	2	-	<b>【職員構成】</b> (単位:人) <table border="1" style="width: 100%;"> <thead> <tr> <th></th> <th>専任</th> <th>兼任</th> </tr> </thead> <tbody> <tr> <td>一般職員</td> <td style="text-align: center;">20</td> <td style="text-align: center;">-</td> </tr> <tr> <td>単純労務職員</td> <td style="text-align: center;">-</td> <td style="text-align: center;">-</td> </tr> <tr> <td>教育公務員</td> <td style="text-align: center;">-</td> <td style="text-align: center;">-</td> </tr> <tr> <td>消防職員</td> <td style="text-align: center;">163</td> <td style="text-align: center;">-</td> </tr> <tr> <td>合計</td> <td style="text-align: center;">183</td> <td style="text-align: center;">-</td> </tr> </tbody> </table>		専任	兼任	一般職員	20	-	単純労務職員	-	-	教育公務員	-	-	消防職員	163	-	合計	183	-
教育委員	公平委員	監査委員	その他																								
-	-	2	-																								
	専任	兼任																									
一般職員	20	-																									
単純労務職員	-	-																									
教育公務員	-	-																									
消防職員	163	-																									
合計	183	-																									

**【広域市町村圏の特徴】**  
 本圏域は、群馬県の中央に位置し、赤城山、子持山、榛名山に囲まれ、利根川、吾妻川が合流するなど、自然環境に恵まれている。また、歴史資源と文化、そしてこの圏域の特徴ともいえる温泉の魅力を活用して、多くの人々が交流する圏域づくりが進められている。

**【当初予算】** (単位:千円)

		令和5年度	令和6年度
一般会計		3,916,503	3,998,739
一般会計の内訳	議会費	1,352	1,311
	総務費	156,947	156,058
	衛生費	1,556,998	1,517,207
	労働費	2,497	1,534
	消防費	1,874,385	1,985,488
	教育費	2,202	351
	公債費	317,122	331,790
	予備費	5,000	5,000

**【令和6年度重点施策】**

(単位:百万円)

**【今後の課題】**

- |                 |     |                    |
|-----------------|-----|--------------------|
| 1. 最終処分場建設事業    | 105 | 1. 新最終処分場の建設       |
| 2. 清掃センター長寿命化事業 | 7   | 2. 清掃センター基幹的設備改良工事 |
| 3. 消防庁舎建設等事業    | 305 | 3. 消防庁舎の建設及び維持管理   |

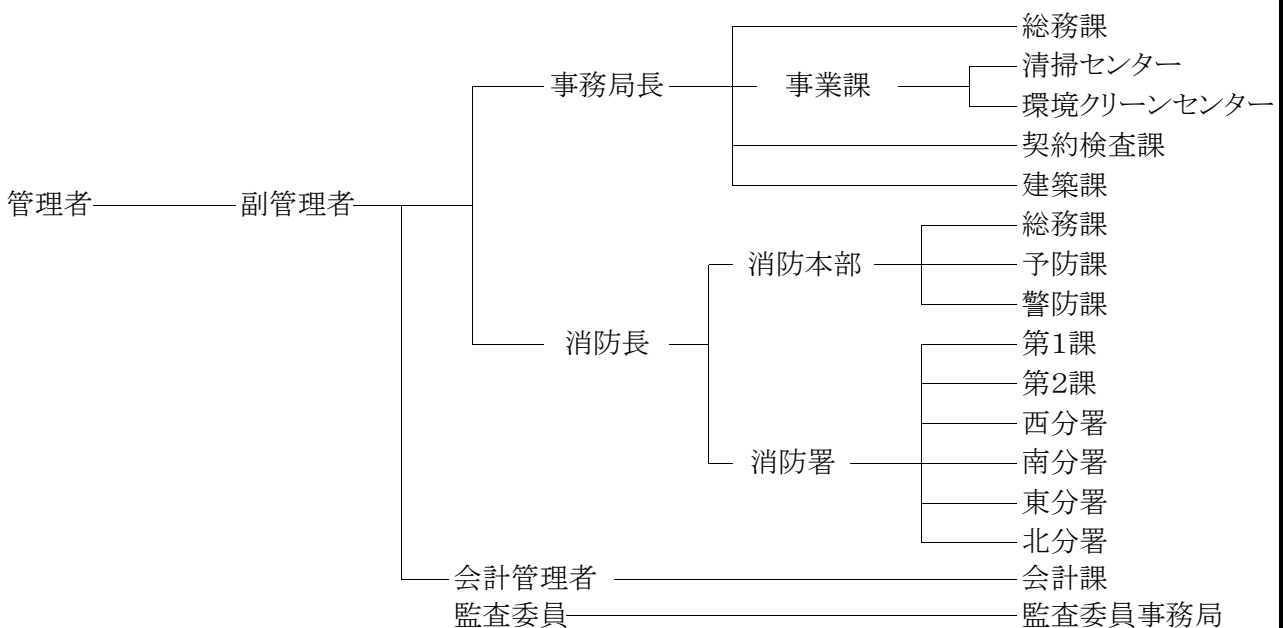
**【共同処理する事務】**

1. 消防組織法(昭和22年法律第226号)及び消防法(昭和23年法律第186号)に定める消防事務(水利施設の設置及び管理並びに非常備消防に関する事務を除く)	全構成市町村
2. ごみ処理施設の設置及び管理	全構成市町村
3. し尿処理施設の設置及び管理並びにし尿の収集、運搬及び処分	全構成市町村
4. 浄化槽の清掃並びに浄化槽汚泥の収集、運搬及び処分	全構成市町村
5. 組合立火葬場及び斎場の設置及び管理	全構成市町村
6. 夜間急患診療所の設置及び管理並びに救急医療対策補助事業	全構成市町村
7. 職業訓練センターの設置及び管理	全構成市町村
8. 組合立運動場の設置及び管理	全構成市町村
9. ふるさと市町村圏計画の策定及び事業の実施についての連絡調整	全構成市町村
10. ふるさと市町村圏計画における活動事業の実施に関する事務	全構成市町村
11. 火薬類取締法(昭和25年法律第149号)に規定する知事の権限に属する事務のうち、関係市町村が処理することとされた事務	全構成市町村
12. ガス事業法(昭和29年法律第51号)、電気用品安全法(昭和36年法律第234号)並びに液化石油ガスの保安の確保及び取引の適正化に関する法律(昭和42年法律第149号)に規定する市長の権限に属する事務及び知事の権限に属する事務のうち関係市町村が処理することとされた事務	全構成市町村

**【広域市町村圏振興整備組合が実施した事業】** (ふるさと市町村圏の事業は☆)

- ・ふるさと広域活動事業(H4～) ☆
- ・火葬場斎場(H12～)
- ・職業訓練センター(S51～)
- ・広域圏運動場(S59～)
- ・救急医療対策事業(H5～)
- ・清掃センター(S48～)
- ・消防救急事業(S47～)
- ・夜間急患診療所(H2～)
- ・環境クリーンセンター(S48～)

**【組織図】**



団体コード 108740	とみお か か ん ら こ う い き し ち ょ う そ ん け ん し ん こ う せ い び く み あ い <b>富岡甘楽広域市町村圏振興整備組合</b>
-----------------	--

<b>【概要】</b> 所在地 〒370-2316 富岡市富岡2486番地7  TEL 0274-62-5261 FAX なし HP <a href="http://www.tomiokakanra-kouiki.jp/">http://www.tomiokakanra-kouiki.jp/</a>	構成市町村 富岡市・下仁田町・南牧村・甘楽町 (1市2町1村)  設立年月日 昭和46年9月1日 圏域人口 66,176 人 圏域面積 488.67 km <sup>2</sup> ふるさと市町村圏 無
--	---

<b>【執行機関】</b> 理事長 氏名 榎本 義法 任期 市町村長の在任期間 選出方法 構成市町村長の互選 副理事長 氏名 長谷川 最定 任期 市町村長の在任期間 選出方法 構成市町村長の互選	<b>【議会】</b> 議員定数 15人 議員の資格 構成市町村議会の議員 議員の任期 構成市町村議会の議員の在任期間 議員の選出方法 構成市町村議会の議長は充職、他の議員は定められた人員を構成市町村議会で選挙
---	---

**【職員構成】** (単位:人)

	専任	兼任
一般職員	17	-
単純労務職員	-	-
教育公務員	-	-
消防職員	136	-
合計	153	-

**【行政委員会委員数】** (単位:人)

教育委員	公平委員	監査委員	その他
5	-	2	-

**【広域市町村圏の特徴】**  
 本圏域は、妙義荒船佐久高原国定公園の名山秀峰を源とする鏑川水系の限りない恵沢のもとに、快適な自然と風土が形成されている地域である。上信越自動車道の開通による国土構造の中に占める優位な立地条件をはじめ、世界遺産である富岡製糸場及び荒船風穴を有しており、将来の地域発展の可能性は多岐にわたると期待されている。

**【当初予算】** (単位:千円)

		令和5年度	令和6年度
一般会計		3,154,167	2,466,291
一般会計の内訳	議会費	818	818
	総務費	54,620	61,146
	衛生費	115,155	114,961
	消防費	2,774,627	2,061,350
	教育費	106,864	101,501
	公債費	92,083	116,515
	予備費	10,000	10,000
衛生管理センター事業特別会計		2,276,582	181,890
内訳	衛生費	2,270,179	158,160
	公債費	1,403	18,730
	予備費	5,000	5,000

**【令和6年度重点施策】**

(単位:百万円)

- 1. 消防組織再編整備 609
- 2. 汚泥再生処理センター整備 6

**【今後の課題】**

- 1. 消防本部組織の再編
- 2. 消防救急無線の更新

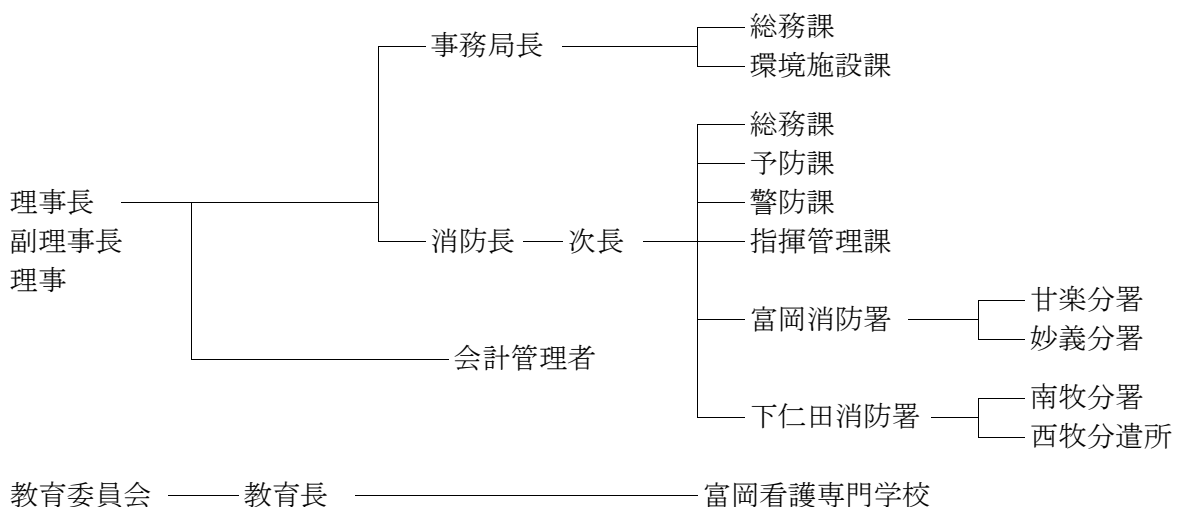
**【共同処理する事務】**

1. 消防組織法(昭和22年法律第226号)及び消防法(昭和23年法律第186号)で定める市町村の消防事務(水利施設の設置及び管理並びに非常備消防に関する事務を除く。)	全構成市町村
2. 救急医療対策事業に関する事務	全構成市町村
3. 看護師養成所の設置及び管理に関する事務	全構成市町村
4. 火薬類取締法(昭和25年法律第149号)及び液化石油ガスの保安の確保及び取引の適正化に関する法律(昭和42年法律第149号)に規定する知事の権限に属する事務のうち、関係市町村が処理することとされた事務	全構成市町村
5. し尿処理施設の設置及び管理に関する事務	富岡市、甘楽町

**【広域市町村圏振興整備組合が実施した事業】**

- ・救急医療対策事業(S55～)
- ・消防救急事業(S47～)
- ・富岡看護専門学校管理運営(S57～)
- ・し尿処理施設の設置及び管理(R2～)
- ・母子ハイツかぶらの管理運営(S47～H26)
- ・富岡甘楽視聴覚ライブラリー管理運営(S53～H25)
- ・農業共済事業(H9～H21)
- ・広域圏計画の策定(S46～H21)
- ・福祉センターの管理運営(S47～H14)

**【組織図】**



団体コード  
108804

あがつまこういきちょうそんけんしんこうせいびくみあい  
吾妻広域町村圏振興整備組合

【概要】

所在地 〒377-0423  
吾妻郡中之条町大字伊勢町1003番地10

TEL 0279-75-4700  
FAX 0279-76-3060  
HP <https://www.aga-kouiki.jp/>

構成市町村 中之条町・長野原町・嬭恋村・草津町・高山村・東吾妻町  
(4町2村)

設立年月日 昭和47年6月1日  
圏域人口 50,571人  
圏域面積 1,278.55 km<sup>2</sup>  
ふるさと市町村圏 有(H4.9.21選定) 基金458,460千円

【執行機関】

理事長 氏名 外丸 茂樹  
任期 町村長の在任期間  
選出方法 構成町村長の互選  
副理事長 氏名 黒岩 信忠  
任期 町村長の在任期間  
選出方法 構成町村長の互選  
会計管理者 氏名 安原 隆一  
任期 町村の会計管理者の間  
選出方法 理事長の任免

【議会】

議員定数 12人  
議員の資格 構成町村議会の議長及び副議長  
議員の任期 構成町村議会の議員の在任期間  
議員の選出方法 構成町村議会の議長及び副議長の充職

【行政委員会委員数】

(単位:人)

教育委員	公平委員	監査委員	その他
4	-	2	9

【職員構成】

(単位:人)

	専任	兼任
一般職員	19	3
単純労務職員	4	-
教育公務員	-	-
消防職員	119	-
合計	142	3

【広域市町村圏の特徴】

県の北西部に位置する本圏域は、上信越高原国立公園を擁し、豊富な温泉を始めとする観光資源に恵まれ県を代表する観光圏域である。産業は、農業と観光が基幹産業で、商工業は人口面や高速交通網から外れていることから、発展は遅れており、特に工業部門は県下の広域圏の中で最下位である。また、継続的な人口減少と急速な高齢化社会が進行している。構成町村は市がなく各町村とも財政基盤が比較的弱く、広域的な社会資本の整備事業の進展も緩やかである。

【当初予算】

(単位:千円)

		令和5年度	令和6年度
一般会計		1,734,754	2,434,351
一般会計の内訳	議会費	219	219
	総務費	68,407	69,545
	民生費	311,854	308,008
	衛生費	72,460	98,001
	農林水産業費	361	354
	商工費	5,282	5,624
	消防費	1,117,727	1,800,228
	教育費	2,581	2,416
	公債費	154,863	148,956
	予備費	1,000	1,000
事業会計(病院事業)		62,502	64,410

**【令和6年度重点施策】**

(単位:百万円)

**【今後の課題】**

1. 西部消防署長野原分署建設工事費 386
2. 屈折はしご付消防ポンプ自動車購入 171

1. 組合施設の維持管理

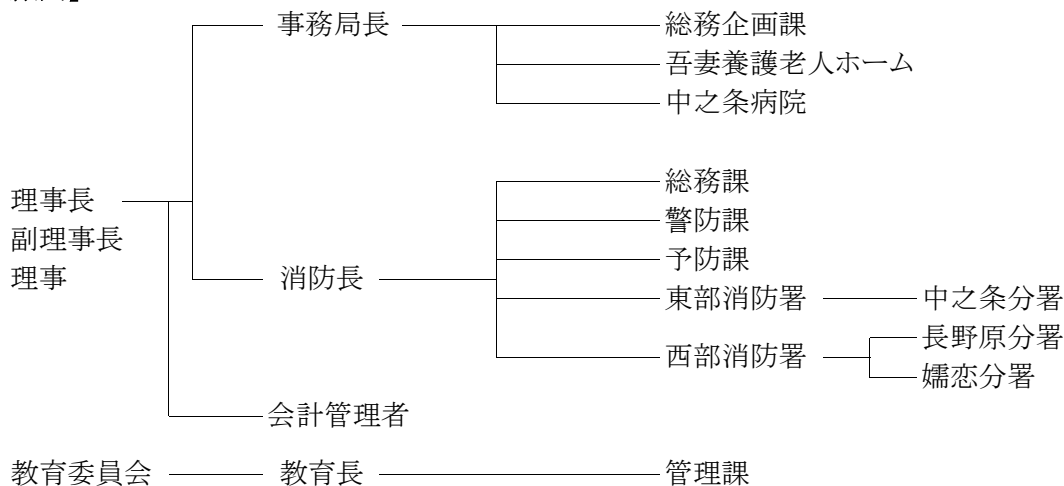
**【共同処理する事務】**

1. 消防に関する事務(消防団及び水利施設に関する事務を除く)	全構成町村
2. 視聴覚ライブラリーの設置及び管理に関する事務	全構成町村
3. 中之条病院の設置及び管理に関する事務	全構成町村
4. 火葬場の設置及び管理に関する事務	全構成町村
5. 救急医療対策事務等の事務	全構成町村
6. ふるさと市町村圏基金の活用に関する事務	全構成町村
7. 関係町村において共有する山林の維持管理に関する事務	全構成町村
8. 老人福祉法(昭和30年法律第133号)の規定に基づく養護老人ホームの設置及び管理に関する事務	全構成町村
9. 火薬類取締法(昭和25年法律第149号)及び液化石油ガスの保安の確保及び取引の適正化に関する法律(昭和42年法律第149号)に規定する知事の権限に属する事務のうち、関係市町村が処理することとされた事務	全構成町村
10. 介護保険法(平成9年法律第123号)に規定する介護認定審査会に関する事務	全構成町村
11. 障害者自立支援法に規定する町村審査会に関する事務	全構成町村
12. 障害者自立支援法に基づく相談支援事業のうち指定相談事業者への委託に関する事務	全構成町村
13. 吾妻郡消費生活センターの設置及び管理に関する事務	全構成町村
14. 介護保険法(平成9年法律第123号)の規定に基づく訪問介護及び介護予防訪問介護の事業に関する事務並びに特定施設入居者生活介護及び介護予防特定施設入居者生活介護の事業に関する事務	全構成町村
15. 障害者虐待の防止、障害者の養護者に対する支援等に関する法律(平成23年法律第79号)に規定する市町村障害者虐待防止センターの業務の委託に関する事務	全構成町村
16. 行政不服審査法(平成26年法律第68号)第81条第1項の規定に基づき、同法の規定によりその権限に属せられた事項を処理するための機関の設置及び運営に関する事務	全構成町村

**【広域市町村圏振興整備組合が実施した事業】** (ふるさと市町村圏の事業は☆)

- ・吾妻観光情報誌[CAO!]の発行☆
- ・吾妻郡東部火葬場の建設(H6)
- ・吾妻郡西部火葬場改修工事(H25)
- ・吾妻郡町村伝染病院組合、吾妻郡町村共有林維持管理組合、吾妻老人福祉施設組合、吾妻農業共済事務組合を統合(H6)
- ・屈折はしご消防車の整備(H7・24)
- ・消防救助工作車の整備
- ・介護認定審査会の運営(H11～)
- ・災害対応等特殊水槽付消防ポンプ車の整備(H11・14・17・24・29・R2・R5)
- ・高規格等救急自動車の整備(H9・12・13・15・16・18・22・25・26・27・28・30・R3・R4)
- ・養護老人ホーム新築工事(H16・17)
- ・広域観光推進事業(H16・17・18)☆
- ・養護老人ホーム自動消火装置設置工事(H22)
- ・消費生活センター設置(H22)
- ・消防救助工作車の更新(H24)
- ・西部消防署庁舎建替工事(H27)☆
- ・養護老人ホーム空調設備新設工事(R1)
- ・消防本部・東部消防署庁舎建替工事(R1)

**【組織図】**



団体コード  
108821

た の ふじおかこういきし ちようそんけんしんこうせいびくみあい  
多野藤岡広域市町村圏振興整備組合

【概要】

所在地 〒375-0014  
藤岡市下栗須124番地6

TEL 0274-24-1621

FAX 0274-24-1622

HP <http://www8.wind.ne.jp/tanofujokakouiki/>

構成市町村 藤岡市・上野村・神流町・  
(2市1町1村) 高崎市(吉井町区域)

設立年月日 昭和47年8月1日

圏域人口 87,906 人

圏域面積 535.09 km<sup>2</sup>

ふるさと市町村圏 無

【執行機関】

理事長 氏名 新井 雅博  
任期 市町村長の在任期間  
選出方法 構成市町村長の互選  
副理事長 氏名 富岡 賢治  
任期 市町村長の在任期間  
選出方法 構成市町村長の互選

【議会】

議員定数 20人  
議員の資格 構成市町村議会の議員  
議員の任期 構成市町村議会の議員の在任期間  
議員の選出方法 構成市町村議会の議長は充職、他の議員は定められた人員を構成市町村議会で選挙

【職員構成】

(単位:人)

	専任	兼任
一般職員	9	-
単純労務職員	-	-
教育公務員	-	-
消防職員	141	-
合計	150	-

【行政委員会委員数】

(単位:人)

教育委員	公平委員	監査委員	その他
-	3	2	-

【広域市町村圏の特徴】

当圏域は、群馬県の南西部に位置し、東は神流川をへだて埼玉県に接し、西は富岡市、南は埼玉県、長野県に接し、北は烏川をへだてて、高崎市、玉村町に接し、東西52.0km、南北12.0kmの圏域で、藤岡市、高崎市(吉井町区域)の一部は比較的平坦地だが、他の地区は山間部が主で、東西に細長い圏域である。

【当初予算】

(単位:千円)

		令和5年度	令和6年度
一般会計		2,317,005	2,329,909
一般会計の内訳	議会費	1,699	1,803
	総務費	153,152	142,520
	衛生費	769,064	552,445
	土木費	10,997	9,337
	消防費	1,282,036	1,525,494
	公債費	86,557	84,810
	予備費	13,500	13,500

**【令和6年度重点施策】**

(単位:百万円)

**【今後の課題】**

- 1. 代替バス運行事業 78
- 2. 最終処分場機器整備工事 13
- 3. し尿処理施設機器整備工事 27
- 4. し尿処理施設基幹的施設整備工事 204
- 5. 救助工作車整備事業 193

- 1. 組合施設の維持管理
- 2. 消防体制の充実と施設整備

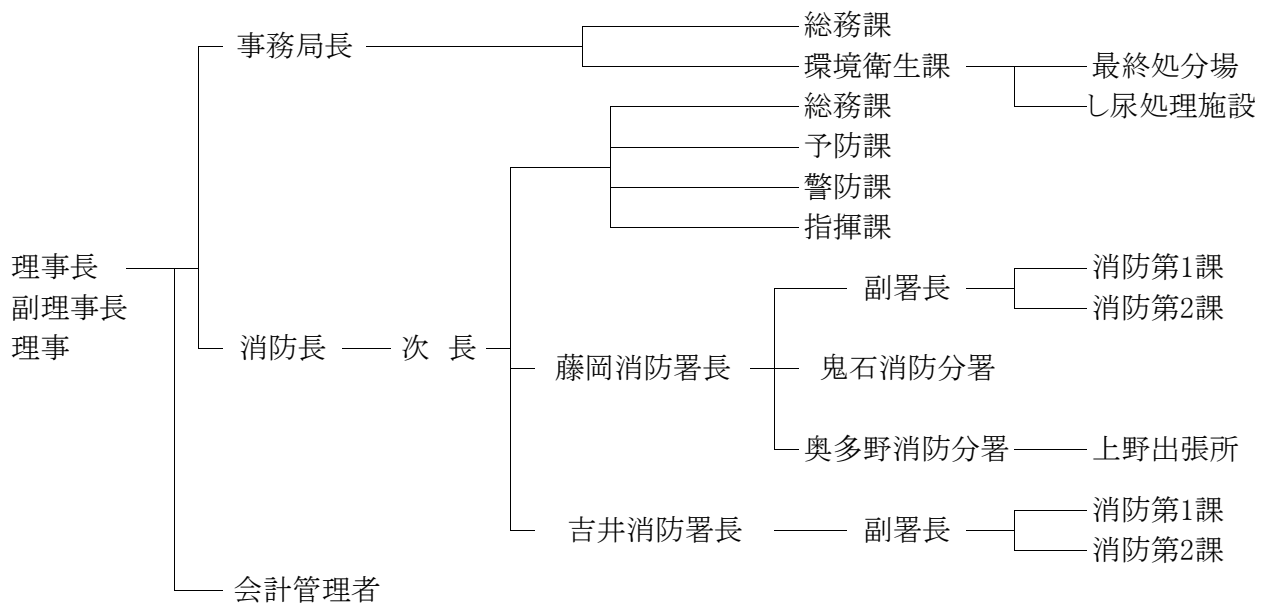
**【共同処理する事務】**

1. 消防組織法(昭和22年法律第226号)及び消防法(昭和23年法律第186号)の規定による消防事務(水利施設の設置及び管理並びに消防団に関する事務を除く)	全構成市町村
2. 火薬類取締法(昭和25年法律第149号)及び液化石油ガスの保安の確保及び取引の適正化に関する法律(昭和42年法律第149号)に規定する知事の権限に属する事務のうち、関係市町村が処理することとされた事務	全構成市町村
3. 広域観光資源の開発及び施設設置に関する事務	全構成市町村
4. 新町駅から上野村しおじの湯間の多野藤岡地域代替バスの運行に関する事務	藤岡市・上野村・神流町
5. 組合立一般廃棄物最終処分場の設置及び管理に関する事務	藤岡市・高崎市 (吉井町区域に限る)
6. 組合立し尿処理施設の設置及び管理に関する事務	藤岡市・神流町・高崎市 (吉井町区域に限る)
7. 岡之郷緑地公園の設置及び管理に関する事務	藤岡市・神流町・高崎市 (吉井町区域に限る)

**【広域市町村圏振興整備組合が実施した事業】**

- ・消防・救急業務(S48～)
- ・交通災害共済事業(S49～H15)(給付業務～H17)
- ・高校生寄宿舎運営(S51～H6)
- ・臨海学校(S55～R3)
- ・鮎の里整備事業(S58～S59)
- ・農業共済事業(S63～H21)
- ・一般廃棄物最終処分場(H11～)
- ・代替バス運行事業(H14～)
- ・し尿処理事業(H19～)
- ・岡之郷緑地公園管理事業(H19～)

**【組織図】**





1-1)市町村所在地等一覧

1-2)市町村合併の状況

2-1)支所・出張所一覧

2-2)支所・出張所に類する機関一覧

3)市町村の町及び大字等の現況表

4)特別地方公共団体(一部事務組合・財産区)の現況表

# 1-1) 市 町 村 所 在 地 等 一 覧

(令和6年6月1日現在)

市町村名	市町村長	郵便番号	所在地	電話番号	FAX番号	
市	前橋市	小川 晶	371-8601	前橋市大手町二丁目12番1号	027-224-1111	027-224-3003
	高崎市	富岡 賢治	370-8501	高崎市高松町35番地1	027-321-1111	027-327-6470
	桐生市	荒木 恵司	376-8501	桐生市織姫町1番1号	0277-46-1111	0277-43-1001
	伊勢崎市	臂 泰雄	372-8501	伊勢崎市今泉町二丁目410番地	0270-24-5111	0270-23-9800
	太田市	清水 聖義	373-8718	太田市浜町2番35号	0276-47-1111	0276-47-1888
	沼田市	星 野 稔	378-8501	沼田市下之町888番地	0278-23-2111	0278-24-5179
	館林市	多田 善洋	374-8501	館林市城町1番1号	0276-72-4111	0276-72-3297
	渋川市	高 木 勉	377-8501	渋川市石原80番地	0279-22-2111	0279-24-6541
	藤岡市	新井 雅博	375-8601	藤岡市中栗須327番地	0274-22-1211	0274-24-3252
	富岡市	榎本 義法	370-2392	富岡市富岡1460番地1	0274-62-1511	0274-62-0357
	安中市	岩 井 均	379-0192	安中市安中一丁目23番13号	027-382-1111	027-381-0503
	みどり市	須藤 昭男	379-2395	みどり市笠懸町鹿2952番地	0277-76-2111	0277-76-2449
北群馬郡	榛東村	南 千 晴	370-3593	榛東村大字新井790番地1	0279-54-2211	0279-54-8225
	吉岡町	柴崎 徳一郎	370-3692	吉岡町大字下野田560番地	0279-54-3111	0279-54-8681
多野郡	上野村	黒澤 八郎	370-1614	上野村大字川和11番地	0274-59-2111	0274-59-2470
	神流町	田村 利男	370-1592	神流町大字万場90番地6	0274-57-2111	0274-57-2715
甘楽郡	下仁田町	原 秀 男	370-2601	下仁田町大字下仁田682番地	0274-82-2111	0274-82-5766
	南牧村	長谷川 最定	370-2806	南牧村大字大日向1098番地	0274-87-2011	0274-87-3628
	甘楽町	森平 仁志	370-2292	甘楽町大字小幡161番地の1	0274-74-3131	0274-74-5813
吾妻郡	中之条町	外丸 茂樹	377-0494	中之条町大字中之条町1091番地	0279-75-2111	0279-75-6562
	長野原町	萩原 睦男	377-1392	長野原町大字長野原1340番地1	0279-82-2244	0279-82-3115
	嬭恋村	熊 川 栄	377-1692	嬭恋村大字大前110番地	0279-96-0511	0279-96-0516
	草津町	黒岩 信忠	377-1792	草津町大字草津28番地	0279-88-0001	0279-88-0002
	高山村	後藤 幸三	377-0792	高山村大字中山2856番地の1	0279-63-2111	0279-63-2768
	東吾妻町	中澤 恒喜	377-0892	東吾妻町大字原町1046番地	0279-68-2111	0279-68-4900
利根郡	片品村	梅澤 志洋	378-0498	片品村大字鎌田3967の3番地	0278-58-2111	0278-58-2110
	川場村	外山 京太郎	378-0101	川場村大字谷地3200番地	0278-52-2111	0278-52-2333
	昭和村	高橋 幸一郎	379-1298	昭和村大字糸井388番地	0278-24-5111	0278-24-5254
	みなかみ町	阿部 賢一	379-1393	みなかみ町後閑318番地	0278-62-2111	0278-62-2291
佐波郡	玉村町	石川 眞男	370-1192	玉村町大字下新田201番地	0270-65-2511	0270-65-2592
邑楽郡	板倉町	栗原 実	374-0192	板倉町大字板倉2682番地1	0276-82-1111	0276-82-1300
	明和町	富塚 基輔	370-0795	明和町新里250番地1	0276-84-3111	0276-84-3114
	千代田町	高橋 純一	370-0598	千代田町大字赤岩1895番地の1	0276-86-2111	0276-86-4591
	大泉町	村山 俊明	370-0595	大泉町日の出55番1号	0276-63-3111	0276-63-3921
	邑楽町	橋本 光規	370-0692	邑楽町大字中野2570番地1	0276-88-5511	0276-89-0136

# 1-2) 市町村合併の状況

(平成22年3月28日現在)

※平成15年以降に行われた市町村合併の状況である。

注:番号は合併期日順

**14 東吾妻町**  
(吾妻町、東村)  
◆法定協設置 17. 3. 8  
◆方式 新設合併  
◆合併期日 18. 3. 27  
◆在任特例 13か月  
◆議員定数 26人→20人  
◆議員報酬 現行どおり  
◆地域自治組織 地域審議会  
◆人口 16, 847人  
◆面積 254km<sup>2</sup>  
◆広域圏組合 継続

**9 高崎市**  
(高崎市、倉渕村、箕郷町、群馬町、新町)  
◆法定協設置 16. 9. 24(箕)  
◆法定協設置 16. 9. 30  
◆方式 編入合併  
◆合併期日 18. 1. 23  
◆在任特例 15か月  
◆議員定数 98人→43人  
(高32, 群5, 箕3, 新2, 倉1)  
◆議員報酬 現行どおり  
◆地域自治組織 地域審議会  
◆人口 318, 176人  
◆面積 307km<sup>2</sup>  
◆広域圏組合 継続

**15 高崎市**  
(高崎市、榛名町)  
◆法定協設置 18. 2. 8  
◆方式 編入合併  
◆合併期日 18. 10. 1  
◆在任特例 7か月  
◆議員定数 63人→46人  
(高32, 倉1, 群5, 箕3, 新2, 榛3)  
◆議員報酬 現行どおり  
◆地域自治組織 地域審議会  
◆人口 339, 932人  
◆面積 401km<sup>2</sup>  
◆広域圏組合 継続

**17 高崎市**  
(高崎市、吉井町)  
◆法定協設置 20. 7. 2  
◆方式 編入合併  
◆合併期日 21. 6. 1  
◆在任特例 22か月  
◆議員定数 46人→41人  
(高38, 吉3)  
◆議員報酬 現行どおり  
◆地域自治組織 地域審議会  
◆人口 364, 919人  
◆面積 459km<sup>2</sup>  
◆広域圏組合 継続

**11 安中市**  
(安中市、松井町)  
◆法定協設置 16. 10. 1  
◆方式 新設合併  
◆合併期日 18. 3. 18  
◆在任特例 13か月  
◆議員定数 38人→28人  
◆議員報酬 2段階  
◆地域自治組織 設置せず  
◆人口 63, 179人  
◆面積 276km<sup>2</sup>  
◆広域圏組合 継続

**12 富岡市**  
(富岡市、妙義町)  
◆法定協設置 16. 8. 1  
◆方式 新設合併  
◆合併期日 18. 3. 27  
◆在任特例 13か月  
◆議員定数 35人→24人  
◆議員報酬 富岡市に統一  
◆地域自治組織 地域審議会  
◆人口 53, 765人  
◆面積 123km<sup>2</sup>  
◆広域圏組合 継続

**10 渋川市**  
(渋川市、北橋村、赤城村、子持村、小野上村、伊香保町)  
◆法定協設置 16. 9. 1  
◆方式 新設合併  
◆合併期日 18. 2. 20  
◆在任特例 12か月  
◆議員定数 92人→30人  
◆議員報酬 現行どおり  
◆地域自治組織 地域審議会  
◆人口 87, 469人  
◆面積 240km<sup>2</sup>  
◆広域圏組合 継続

**7 みなかみ町**  
(月夜野町、水上町、新治村)  
◆法定協設置 16. 6. 18  
◆方式 新設合併  
◆合併期日 17. 10. 1  
◆在任特例 7か月  
◆議員定数 46人→23人  
(月夜野10, 新治7, 水上6)  
◆議員報酬 月夜野に統一  
◆地域自治組織 設置せず  
◆人口 23, 310人  
◆面積 781km<sup>2</sup>  
◆広域圏組合 継続

**4 沼田市**  
(沼田市、白沢村、利根村)  
◆法定協設置 15. 8. 28  
◆方式 編入合併  
◆合併期日 17. 2. 13  
◆在任特例 27か月  
◆議員定数 48人→30人以内  
◆議員報酬 現行どおり  
◆地域自治組織 地域自治区  
◆人口 53, 177人  
◆面積 443km<sup>2</sup>  
◆広域圏組合 継続

**13 みどり市**  
(笠懸町、大間々町、東村)  
◆法定協設置 16. 2. 23  
◆方式 新設合併  
◆合併期日 18. 3. 27  
◆在任特例 13か月  
◆議員定数 46人→22人  
◆議員報酬 現行どおり  
◆地域自治組織 設置せず  
◆人口 52, 115人  
◆面積 208km<sup>2</sup>  
◆広域圏組合 解散

**6 桐生市**  
(桐生市、新里村、黒保根村)  
◆法定協設置 16. 2. 1  
◆方式 編入合併  
◆合併期日 17. 6. 13  
◆在任特例 23か月  
◆議員定数 56人→31人  
(桐生26, 新里4, 黒保1)  
◆議員報酬 3段階  
◆地域自治組織 地域審議会  
◆人口 128, 037人  
◆面積 275km<sup>2</sup>  
◆広域圏組合 みどり市合併時に解散

**5 太田市**  
(太田市、尾島町、新田町、藪塚本町)  
◆法定協設置 15. 12. 25  
◆方式 新設合併  
◆合併期日 17. 3. 28  
◆在任特例 24か月  
◆議員定数 74人→38人  
◆議員報酬 2段階  
◆地域自治組織 設置せず  
◆人口 213, 299人  
◆面積 176km<sup>2</sup>  
◆広域圏組合 継続

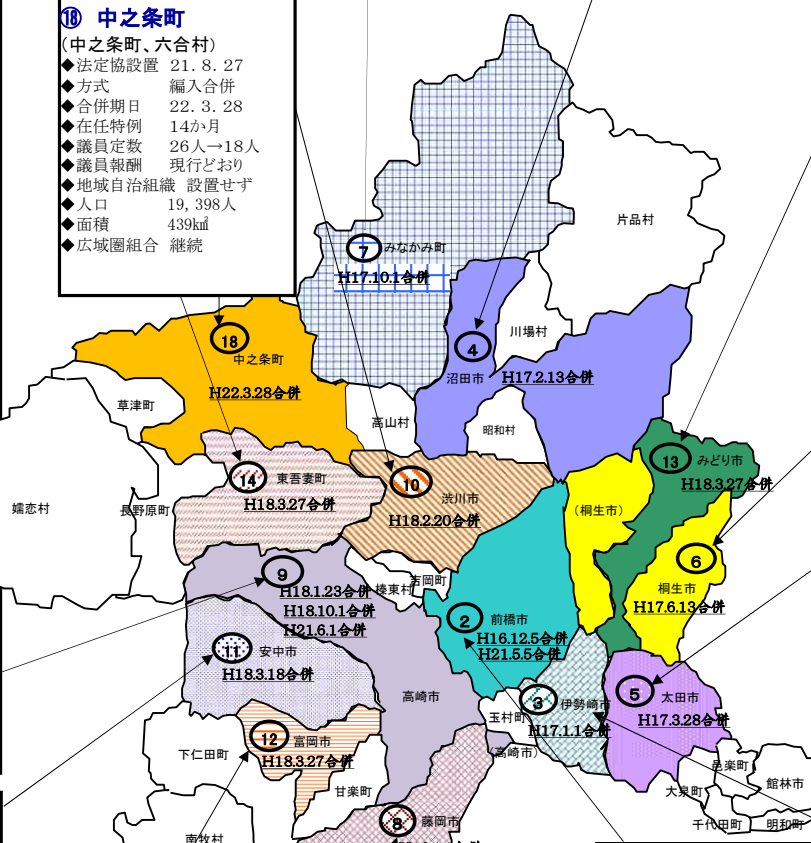
**3 伊勢崎市**  
(伊勢崎市、赤堀町、東村、境町)  
◆法定協設置 15. 8. 28  
◆方式 新設合併  
◆合併期日 17. 1. 1  
◆在任特例 16か月  
◆議員定数 84人→34人  
◆議員報酬 統一  
◆地域自治組織 設置せず  
◆人口 202, 447人  
◆面積 139km<sup>2</sup>  
◆広域圏組合 解散

**2 前橋市**  
(前橋市、大胡町、宮城村、粕川村)  
◆法定協設置 15. 4. 17  
◆方式 編入合併  
◆合併期日 16. 12. 5  
◆在任特例 3か月  
◆議員定数 85人→46人  
(前36, 大5, 粕3, 宮2)  
◆議員報酬 2段階  
◆地域自治組織 地域審議会  
◆人口 318, 584人  
◆面積 241km<sup>2</sup>  
◆広域圏組合 解散

**16 前橋市**  
(前橋市、富士見村)  
◆法定協設置 20. 1. 15  
◆方式 編入合併  
◆合併期日 21. 5. 5  
◆在任特例 なし  
◆議員定数 46人→49人  
(前46, 富3)  
◆議員報酬 統一  
◆地域自治組織 地域審議会  
◆人口 340, 904人  
◆面積 312km<sup>2</sup>  
◆広域圏組合 前回合併時解散

**8 藤岡市**  
(藤岡市、鬼石町)  
◆法定協設置 16. 7. 21  
◆方式 編入合併  
◆合併期日 18. 1. 1  
◆在任特例 16か月  
◆議員定数 35人→30人以内  
◆議員報酬 現行どおり  
◆地域自治組織 地域審議会  
◆人口 69, 288人  
◆面積 180km<sup>2</sup>  
◆広域圏組合 継続

**1 神流町**  
(万場町、中里村)  
◆法定協設置 13. 12. 3  
◆方式 新設合併  
◆合併期日 15. 4. 1  
◆地域審議会 設置せず  
◆在任特例 23か月  
◆議員定数 21人→12人  
◆議員報酬 万場町に統一  
◆地域自治組織 設置せず  
◆人口 2, 757人  
◆面積 115km<sup>2</sup>  
◆広域圏組合 継続



協議項目	事例数
合併方式	新設 ⑨ 編入 ⑨
議員身分特例	在任特例 ⑪ 定数特例 ②
議員報酬	統一 ⑥ 現行どおり ⑦ 複数段階 ⑤
地域自治組織	地域自治区 ① 地域審議会 ⑩ 設置せず ⑦

## 2-1) 支所・出張所一覧

※「位置」「所管区域」欄においては、市町村名は省略して表記

No.	市町村名	名称	位置	所管区域
1	前橋市	城南支所	二之宮町1320番地1	下大屋町、泉沢町、富田町の一部、荒口町、荒子町、西大室町、東大室町、飯土井町、新井町、二之宮町、今井町、筑井町、小屋原町、上増田町、鶴が谷町、神沢の森
		大胡支所	堀越町1115番地1	大胡町、茂木町、堀越町、横沢町、滝窪町、東金丸町、河原浜町、樋越町、上大屋町
		宮城支所	鼻毛石町1507番地4	鼻毛石町、柏倉町、市之関町、三夜沢町、苗ヶ島町、馬場町、大前田町
		粕川支所	粕川町西田面216番地1	粕川町中之沢、粕川町室沢、粕川町月田、粕川町稲里、粕川町新屋、粕川町込皆戸、粕川町深津、粕川町女淵、粕川町西田面、粕川町前皆戸、粕川町上東田面、粕川町下東田面、粕川町一日市、粕川町中、粕川町膳
		富士見支所	富士見町田島240番地	富士見町田島、富士見町引田、富士見町横室、富士見町原之郷、富士見町小沢、富士見町米野、富士見町時沢、富士見町小暮、富士見町石井、富士見町漆窪、富士見町市之木場、富士見町山口、富士見町皆沢、富士見町赤城山
		上川淵市民サービスセンター	後閑町35番地	棚島町、朝倉町、朝倉町一丁目、朝倉町二丁目、朝倉町三丁目、朝倉町四丁目、広瀬町一丁目、広瀬町二丁目、広瀬町三丁目、後閑町、上佐鳥町、下佐鳥町、宮地町、西善町、山王町、山王町一丁目、山王町二丁目、中内町、東善町
		下川淵市民サービスセンター	鶴光路町701番地	公田町、鶴光路町、新堀町、亀里町、横手町、下川町、力丸町、房丸町、徳丸町、下阿内町
		芳賀市民サービスセンター	鳥取町817番地	五代町、端気町、鳥取町、小坂子町、小神明町、勝沢町、嶺町、金丸町、高花台一丁目、高花台二丁目
		桂萱市民サービスセンター	上泉町141番地3	上泉町、石関町、亀泉町、荻窪町、堀之下町、三俣町一丁目、三俣町二丁目、三俣町三丁目、西片貝町一丁目、西片貝町二丁目、西片貝町三丁目、西片貝町四丁目、西片貝町五丁目、東片貝町、幸塚町、下沖町、上沖町、江木町、堤町、富田町の一部
		東市民サービスセンター	箱田町543番地1	箱田町、後家町、前箱田町、前箱田町二丁目、川曲町、稲荷新田町、青葉町、下新田町、朝日が丘町、上新田町、大利根町一丁目、大利根町二丁目、小相木町、小相木町一丁目、光が丘町、古市町の一部、古市町一丁目、古市町二丁目、江田町、新前橋町
		元総社市民サービスセンター	元総社町三丁目1番地1	元総社町、元総社町一丁目、元総社町二丁目、元総社町三丁目、石倉町、石倉町一丁目、石倉町二丁目、石倉町三丁目、石倉町四丁目、石倉町五丁目、下石倉町、大友町、大友町一丁目、大友町二丁目、大友町三丁目、大渡町、鳥羽町、間屋町一丁目、間屋町二丁目、古市町の一部
		総社市民サービスセンター	総社町総社1583番地2	総社町総社、総社町植野、総社町桜が丘、総社町高井、高井町一丁目、大渡町一丁目、大渡町二丁目、総社町一丁目、総社町二丁目、総社町三丁目、総社町四丁目
		南橋市民サービスセンター	日輪寺町158番地	田口町、川原町の一部、川原町一丁目、川原町二丁目、龍蔵寺町、下小出町、下小出町一丁目、下小出町二丁目、下小出町三丁目、北代田町、上細井町、青柳町、下細井町、日輪寺町、南橋町、荒牧町、荒牧町一丁目、荒牧町二丁目、荒牧町三丁目、荒牧町四丁目、関根町、関根町一丁目、関根町二丁目、関根町三丁目、川端町、上小出町一丁目、上小出町二丁目、上小出町三丁目
		清里市民サービスセンター	青梨子町339番地1	清野町、青梨子町、池端町、上青梨子町
永明市民サービスセンター	上大島町930番地1	上大島町、天川大島町、天川大島町一丁目、天川大島町二丁目、天川大島町三丁目、野中町、女屋町、東上野町、上長磯町、下長磯町、小島田町、駒形町、下大島町、下増田町		
2	高崎市	高崎市倉渕支所	倉渕町三ノ倉303番地	倉渕町岩氷、倉渕町川浦、倉渕町権田、倉渕町三ノ倉、倉渕町水沼
		高崎市箕郷支所	箕郷町西明屋702番地4	箕郷町生原、箕郷町柏木沢、箕郷町金敷平、箕郷町上芝、箕郷町下芝、箕郷町白川、箕郷町善地、箕郷町富岡、箕郷町中野、箕郷町西明屋、箕郷町東明屋、箕郷町松之沢、箕郷町矢原、箕郷町和田山

No.	市町村名	名 称	位 置	所 管 区 域
(2)	(高崎市)	高崎市 群馬支所	足門町1658番地	足門町、井出町、後疋間町、金古町、北原町、菅谷町、塚田町、稲荷台町、中泉町、中里町、西国分町、東国分町、引間町、冷水町、福島町、保渡田町、三ツ寺町、棟高町
		高崎市 新町支所	新町3152番地1	新町
		高崎市 榛名支所	下室田町900番地1	上大島町、上里見町、上室田町、神戸町、下里見町、下室田町、十文字町、白岩町、高浜町、中里見町、中室田町、榛名湖町、榛名山町、本郷町、三ツ子沢町、宮沢町
		高崎市 吉井支所	吉井町吉井川371番地	吉井町池、吉井町石神、吉井町岩井、吉井町岩崎、吉井町大沢、吉井町小串、吉井町片山、吉井町上奥平、吉井町黒熊、吉井町小暮、吉井町小棚、吉井町坂口、吉井町塩、吉井町塩川、吉井町下奥平、吉井町下長根、吉井町神保、吉井町多比良、吉井町高、吉井町多胡、吉井町中島、吉井町長根、吉井町南陽台一丁目、吉井町南陽台二丁目、吉井町南陽台三丁目、吉井町東谷、吉井町深沢、吉井町本郷、吉井町馬庭、吉井町矢田、吉井町吉井、吉井町吉井川
3	桐生市	新里支所	新里町武井693番地1	新里町全域
		黒保根支所	黒保根町水沼182番地3	黒保根町全域
		境野行政連絡所	境野町二丁目612番地の4 境野公民館内	市内全域
		広沢行政連絡所	広沢町四丁目1970番地の172 広沢公民館内	市内全域
		梅田行政連絡所	梅田町二丁目11番地の1 梅田公民館内	市内全域
		相生行政連絡所	相生町二丁目620番地の14 相生公民館内	市内全域
		川内行政連絡所	川内町五丁目17番地 川内公民館内	市内全域
		菱行政連絡所	菱町二丁目1349番地の1 菱公民館内	市内全域
4	伊勢崎市	伊勢崎市 赤堀支所	西久保町一丁目64番地5	市内全域
		伊勢崎市 あずま支所	東町2668番地1	市内全域
		伊勢崎市 境支所	境637番地	市内全域
5	渋川市	渋川市 伊香保行政センター	伊香保町伊香保162番地1	伊香保町伊香保、伊香保町湯中子、伊香保町水沢
		渋川市 小野上行政センター	村上3756番地3	小野子、村上
		渋川市 子持行政センター	吹屋384番地	上白井、中郷、横堀、北牧、吹屋、白井
		渋川市 赤城行政センター	赤城町敷島568番地1	赤城町津久田、赤城町敷島、赤城町長井小川田、赤城町深山、赤城町棚下、赤城町持柏木、赤城町溝呂木、赤城町北上野、赤城町勝保沢、赤城町見立、赤城町滝沢、赤城町上三原田、赤城町三原田、赤城町樽、赤城町宮田、赤城町栄、赤城町北赤城山、赤城町南赤城山
		渋川市 北橘行政センター	北橘町真壁2372番地1	北橘町八崎、北橘町分郷八崎、北橘町小室、北橘町下南室、北橘町上南室、北橘町上箱田、北橘町箱田、北橘町下箱田、北橘町真壁、北橘町赤城山
6	藤岡市	藤岡市 鬼石総合支所	鬼石170番地1	鬼石、浄法寺、三波川、譲原、保美濃山、坂原
7	安中市	安中市 松井田支所	松井田町新堀245番地	旧松井田町地域
8	みどり市	東支所	東町花輪205番地2	東町
9	神流町	神流町 中里支所	大字神ヶ原427番地1	町内全域

No.	市町村名	名 称	位 置	所 管 区 域
10	中之条町	六合支所	大字小雨577番地1	旧六合村の区域
11	東吾妻町	東吾妻町 東支所	大字奥田39番地1	大字五町田、箱島、岡崎、新巻及び奥田
		太田出張所	大字植栗160番地	大字岩井、植栗、小泉及び泉沢
		岩島出張所	大字岩下102番地	大字郷原、矢倉、岩下、三島、松谷及び厚田
		坂上出張所	大字本宿90番地	大字大戸、萩生、本宿、須賀尾及び大柏木
12	みなかみ町	水上支所	湯原64番地	旧水上町の区域
		新治支所	布施365番地	旧新治村の区域

(注) 1 本表は、地方自治法第155条に基づくものを記載。

2 支所とは、市町村内の特定区域を限り主として市町村の事務の全般にわたって事務を掌る事務所であり、出張所は、住民の便宜のために市役所又は町村役場まで出向かなくてもすみ程度の簡単な事務を処理するために設置するものことである。

3 所管区域とは、各地方事務所等の分掌事務行使のために割り当てられた地域のことである。

## 2-2) 支所・出張所に類する機関一覧

※「位置」欄においては、市町村名は省略して表記

### (1) 分庁舎等一覧

No.	市町村名	名称	位置	設置部署名
1	太田市	尾島庁舎	粕川町520番地	教育委員会(教育総務課、学校施設管理課、学校教育課、文化財課)尾島行政センター
		新田庁舎	新田金井町29番地	農政部(農業政策課、農村整備課)、農業委員会
		藪塚本町庁舎	大原町459番地1	行政事業部(用地企画課、事業管理課)、藪塚本町行政センター
2	みどり市	笠懸庁舎	笠懸町鹿2952番地	総務部、市民部、保健福祉部、危機管理課、会計局、競艇事業局
		大間々庁舎	大間々町大間々1511番地	産業観光部、都市建設部、議会事務局、監査委員事務局、農業委員会事務局
		教育庁舎	大間々町大間々235番地6	教育部

### (2) 連絡所等支所・出張所に準じる機関

No.	市町村名	名称	位置	所管区域
1	前橋市	証明サービスコーナー	本町二丁目12番1号	市内全域
		第二証明交付コーナー	朝日町三丁目36番17号	市内全域
		第三証明交付コーナー	岩神町三丁目1番1号	市内全域
		第四証明交付コーナー	日吉町二丁目17番地10	市内全域
		第五証明交付コーナー	文京町三丁目20番36号	市内全域
2	高崎市	倉賀野市民サービスセンター	倉賀野町1900番地12	市内全域
		六郷市民サービスセンター	下小鳥町76番地5	市内全域
		片岡市民サービスセンター	石原町3892番地7	市内全域
		京ヶ島市民サービスセンター	矢島町229番地	市内全域
		中川市民サービスセンター	井野町1060番地1	市内全域
		八幡市民サービスセンター	藤塚町187番地1	市内全域
		中居市民サービスセンター	中居町三丁目28番地2	市内全域
		南八幡市民サービスセンター	山名町155番地	市内全域
		高崎駅市民サービスセンター	八島町222番地	市内全域
		倉賀野出張所	倉賀野町1900番地12	高崎市倉賀野町

No.	市町村名	名 称	位 置	所 管 区 域
3	伊勢崎市	いせさきガーデンズ行政センター	宮子町3406番地3 (いせさきガーデンズ内)	市内全域
		スマーク伊勢崎行政センター	西小保方町368番地 (スマーク伊勢崎内)	市内全域
4	太田市	東サービスセンター	石原町81番地 (イオンモール太田2階)	市内全域
		西サービスセンター	新田市野井町592番地13 (ジョイフル本田・ニコモール内)	市内全域
		太田行政センター	本町20番1号	太田地区
		九合行政センター	飯塚町591番地1	九合地区
		沢野行政センター	高林西町882番地5	沢野地区
		萑川行政センター	東長岡町1853番地	萑川地区
		鳥之郷行政センター	新野町203番地	鳥之郷地区
		強戸行政センター	菅塩町345番地	強戸地区
		休泊行政センター	龍舞町4053番地	休泊地区
		宝泉行政センター	西野谷町38番地2	宝泉地区
		毛里田行政センター	矢田堀町244番地5	毛里田地区
		尾島行政センター	粕川町520番地 尾島庁舎1階	尾島地区
		木崎行政センター	新田木崎町1215番地1	木崎地区
		生品行政センター	新田村田町1107番地1	生品地区
綿打行政センター	新田大根町953番地1	綿打地区		
	藪塚本町行政センター	大原町459番地1	藪塚東部地区、藪塚西部地区	
5	渋川市	渋川駅前証明サービスコーナー	渋川1832番地27 (渋川駅前プラザ1階)	市内全域

(注) 本表は、支所・出張所に類する機関として、地域自治区の事務所、分庁舎及び連絡所等を掲載したものである。

### 3) 市町村の町及び大字等の現況表

市町村名	合併・境界 変更年月日	区域の 変形式	合併関係 市町村名等	町又は大字の名称
前橋市	明25. 4. 1 市制施行		前 橋 市	岩神町一丁目、岩神町二丁目、岩神町三丁目、岩神町四丁目、昭和町一丁目、昭和町二丁目、昭和町三丁目、平和町一丁目、平和町二丁目、国領町一丁目、国領町二丁目、住吉町一丁目、住吉町二丁目、若宮町一丁目、若宮町二丁目、若宮町三丁目、若宮町四丁目、日吉町一丁目、日吉町二丁目、日吉町三丁目、日吉町四丁目、城東町一丁目、城東町二丁目、城東町三丁目、城東町四丁目、城東町五丁目、大手町一丁目、大手町二丁目、大手町三丁目、紅雲町一丁目、紅雲町二丁目、千代田町一丁目、千代田町二丁目、千代田町三丁目、千代田町四丁目、千代田町五丁目、本町一丁目、本町二丁目、本町三丁目、表町一丁目、表町二丁目、三河町一丁目、三河町二丁目、朝日町一丁目、朝日町二丁目、朝日町三丁目、朝日町四丁目、文京町一丁目、文京町二丁目、文京町三丁目、文京町四丁目、天川原町、天川町、南町一丁目、南町二丁目、南町三丁目、南町四丁目、六供町、天川原町一丁目、天川原町二丁目、六供町一丁目、六供町四丁目
	昭29. 4. 1	編入	上 川 淵 村	上佐鳥町、 <sup>ヌデジマチ</sup> 櫛島町、朝倉町、朝倉町一丁目、朝倉町二丁目、朝倉町三丁目、朝倉町四丁目、後閑町、下佐鳥町、宮地町、広瀬町一丁目、広瀬町二丁目、広瀬町三丁目
			下 川 淵 村	公田町、横手町、亀里町、鶴光路町、新堀町、下阿内町、力丸町、徳丸町、房丸町、下川町
			桂 萱 村	三俣町一丁目、三俣町二丁目、三俣町三丁目、幸塚町、上沖町、下沖町、西片貝町一丁目、西片貝町二丁目、西片貝町三丁目、西片貝町四丁目、西片貝町五丁目、上泉町、石関町、亀泉町、荻窪町、堀之下町、堤町、江木町、東片貝町
			芳 賀 村	勝沢町、小神明町、 <sup>ハクマチ</sup> 端気町、五代町、鳥取町、小坂子町、嶺町、金丸町、高花台一丁目、高花台二丁目
			元 総 社 村	元総社町、元総社町一丁目、元総社町二丁目、元総社町三丁目、大友町一丁目、大友町二丁目、大友町三丁目、大渡町、石倉町、石倉町一丁目、石倉町二丁目、石倉町三丁目、石倉町四丁目、石倉町五丁目、鳥羽町、下石倉町
			総 社 町	総社町総社、総社町一丁目、総社町二丁目、総社町三丁目、総社町四丁目、大渡町一丁目、大渡町二丁目、総社町植野、総社町高井、高井町一丁目、総社町桜が丘、問屋町一丁目、問屋町二丁目
	昭29. 6. 4	境変	(群 馬 郡) 東 村	箱田町、後家町、前箱田町、前箱田町二丁目、川曲町、稲荷新田町、下新田町、上新田町、古市町、小相木町、江田町、朝日が丘町、光が丘町、大利根町一丁目、大利根町二丁目、小相木町一丁目、古市町一丁目、新前橋町、青葉町
南橋村大字上 小出、川原の 各一部			敷島町、緑が丘町	
昭29. 9. 1	編入	南 橋 村	上細井町、下細井町、北代田町、下小出町、下小出町一丁目、下小出町二丁目、下小出町三丁目、上小出町一丁目、上小出町二丁目、上小出町三丁目、龍蔵寺町、青柳町、荒牧町、荒牧町二丁目、荒牧町三丁目、荒牧町四丁目、日輪寺町、川端町、田口町、関根町、関根町一丁目、関根町二丁目、関根町三丁目、川原町、南橋町	

市町村名	合併・境界 変更年月日	区域の 変形 更式	合併関係 等 市町村名	町又は大字の名称
(前橋市)	昭30.1.20	編入	清里村	池端町、上青梨子町、青梨子町、清野町
			新高尾村大字 鳥羽、中尾の 一部	鳥羽町
	昭30.4.1	境変	木瀬村の一部	天川大島町、天川大島町一丁目、天川大島町二丁目、天川大島町三丁目、野中町、上大島町、上長磯町、女屋町、東上野町
	昭31.4.1	境変	(大胡町)	(荻窪町の一部)
			(群馬町)	(元総社町の一部)
	昭32.10.10	境変	城南村の一部	小島田町、下長磯町
	昭35.4.1	境変	玉村町の一部 (旧上陽村)	西善町、山王町、中内町、東善町、山王町一丁目、山王町二丁目
			城南村の一部	駒形町
	昭42.5.1	編入	城南村	下大屋町、泉沢町、富田町、荒口町、荒子町、西大室町、東大室町、飯土井町、新井町、二之宮町、今井町、 <sup>ウツボイマチ</sup> 筑井町、小屋原町、上増田町、下増田町、下大島町、鶴が谷町、神沢の森
	昭46.3.1	境変	(群馬町)	(総社町高井の一部)
			群馬町大字北原の一部	—
	平10.11.1	境変	(群馬町)	(元総社町の一部)
			群馬町大字塚田の一部	—
	平12.11.1	境変	(大胡町)	(泉沢町の一部)
			大胡町大字上大屋の一部	—
平16.12.5	編入	大胡町	大胡町、茂木町、堀越町、横沢町、滝窪町、東金丸町、河原浜町、樋越町、上大屋町	
		宮城村	鼻毛石町、柏倉町、市之関町、三夜沢町、苗ヶ島町、馬場町、大前田町	
		粕川村	粕川町中之沢、粕川町室沢、粕川町月田、粕川町稲里、粕川町新屋、粕川町込皆戸、粕川町深津、粕川町女刈、粕川町西田面、粕川町前皆戸、粕川町上東田面、粕川町下東田面、粕川町一日市、粕川町中、粕川町膳	
平21.5.5	編入	富士見村	富士見町田島、富士見町引田、富士見町横室、富士見町原之郷、富士見町小沢、富士見町時沢、富士見町小暮、富士見町皆沢、富士見町石井、富士見町漆窪、富士見町市之木場、富士見町山口、富士見町米野、富士見町赤城山	

市町村名	合併・境界 変更年月日	区域の 変形 更式	合併関係 等 市町村名	町又は大字の名称
高崎市	明33.4.1 市制施行		高崎市	本町、嘉多町、堰代町、赤坂町、常盤町、歌川町、並榎町、上和田町、相生町、住吉町、請地町、台町、大橋町、九蔵町、高砂町、山田町、椿町、末広町、成田町、柳川町、寄合町、羅漢町、四ツ屋町、元紺屋町、新紺屋町、中紺屋町、真町、弓町、北通町、東町、田町、白銀町、鞆町、宮元町、連雀町、通町、砂賀町、旭町、八島町、鶴見町、あら町、檜物町、鍛冶町、下横町、若松町、新田町、南町、和田町、下和田町一丁目、下和田町二丁目、下和田町三丁目、下和田町四丁目、下和田町五丁目、竜見町、昭和町、高松町
	昭2.4.1	編入	塚沢村	飯塚町、芝塚町、貝沢町、東貝沢町一丁目、東貝沢町二丁目、東貝沢町三丁目、東貝沢町四丁目、岩押町、高関町、江木町、日光町、稲荷町、天神町、飯玉町、問屋町二丁目の一部、問屋町三丁目の一部、問屋町四丁目の一部
			片岡村	片岡町一丁目、片岡町二丁目、片岡町三丁目、聖石町、八千代町一丁目、八千代町二丁目、八千代町三丁目、八千代町四丁目、石原町、乗附町、寺尾町、城山町一丁目、城山町二丁目の一部
	昭14.10.1	編入	佐野村	佐野窪町、上佐野町、下佐野町、下之城町、下中居町、中居町一丁目の一部、中居町二丁目の一部、中居町三丁目の一部、中居町四丁目の一部、上中居町、和田多中町、新後閑町、栄町、双葉町、北双葉町
	昭26.4.1	編入	六郷村	<sup>ナミエマチ</sup> 上並榎町、 <sup>コバナマチ</sup> 筑縄町、下小塙町、下小鳥町、上小鳥町、問屋町一丁目の一部、問屋町二丁目の一部、問屋町三丁目の一部、問屋町西一丁目の一部、問屋町西二丁目の一部、緑町一丁目の一部、緑町二丁目の一部
	昭30.1.20	編入	新高尾村 (前橋市編入地域を除く)	日高町、新保田中町、中尾町、新保町
			中川村	小八木町、大八木町、正観寺町、井野町、浜尻町、問屋町一丁目の一部、問屋町二丁目の一部、問屋町三丁目の一部、問屋町四丁目の一部、問屋町西一丁目の一部、問屋町西二丁目の一部、緑町一丁目の一部、緑町二丁目の一部、緑町三丁目、緑町四丁目
			(碓氷郡)八幡村	八幡町、鼻高町、藤塚町、剣崎町、金井淵町、町屋町、下大島町、若田町
			豊岡村	上豊岡町、中豊岡町、下豊岡町、北久保町
	昭30.8.1	編入	長野村	北新波町、南新波町、我峰町、菊地町、楽間町、沖町、行力町、浜川町
	昭31.9.30	編入	大類村	上大類町、南大類町、宿大類町、中大類町、柴崎町、中居町一丁目の一部、中居町二丁目の一部、中居町三丁目の一部、中居町四丁目の一部
(多野郡)八幡村			山名町、木部町、阿久津町、根小屋町、城山町二丁目の一部	
昭32.8.1	編入	岩鼻村の一部	岩鼻町、台新田町、東中里町、矢中町、中居町一丁目の一部、中居町二丁目の一部、中居町三丁目の一部、中居町四丁目の一部	
昭32.9.1	境変	(群南村)	(下大類町)	

市町村名	合併・境界 変更年月日	区域の 変形 更式	合併関係 市町村名等	町又は大字の名称
(高崎市)	昭34.4.1	境変	(群南村)	(柴崎町の一部)
			群南村大字下 大類の一部	—
	昭36.4.1	境変	(群南村)	(中大類町の一部)
	昭38.3.31	編入	倉賀野町	倉賀野町、宮原町
	昭40.4.1	境変	(安中市)	(八幡町の一部)
	昭40.9.1	編入	群南村 (旧岩鼻村含 む)	京目町、大沢町、萩原町、島野町、元島名町、矢島町、西島 町、西横手町、宿横手町、中島町、上滝町、下滝町、下斎田 町、八幡原町、綿貫町、栗崎町、下大類町
	昭58.4.1	境変	(群馬町)	(正観寺町の一部)
			群馬町大字菅 谷の一部	—
	昭59.12.1	境変	(箕郷町)	(楽間町の一部)
			箕郷町大字下 芝の一部	—
	平18.1.23	編入	倉  洩  村	倉洩町岩氷、倉洩町川浦、倉洩町権田、倉洩町三ノ倉、倉洩 町水沼
			箕  郷  町	箕郷町生原、箕郷町柏木沢、箕郷町金敷平、箕郷町上芝、 箕郷町下芝、箕郷町白川、箕郷町善地、箕郷町富岡、箕郷 町中野、箕郷町西明屋、箕郷町東明屋、箕郷町松之沢、箕 郷町矢原、箕郷町和田山
			群  馬  町	足門町、井出町、後疋間町、金古町、北原町、菅谷町、塚田 町、稲荷台町、中泉町、中里町、西国分町、東国分町、引間 町、冷水町、福島町、保渡田町、三ツ寺町、棟高町
			新  町	新町
平18.10.1	編入	榛  名  町	上大島町、上里見町、上室田町、神戸町、下里見町、下室田 町、十文字町、白岩町、高浜町、中里見町、中室田町、榛名 湖町、榛名山町、本郷町、三ツ子沢町、宮沢町	
平21.6.1	編入	吉  井  町	吉井町池、吉井町石神、吉井町岩井、吉井町岩崎、吉井町 大沢、吉井町小串、吉井町片山、吉井町上奥平、吉井町黒 熊、吉井町小暮、吉井町小棚、吉井町坂口、吉井町塩、吉井 町塩川、吉井町下奥平、吉井町下長根、吉井町神保、吉井 町多比良、吉井町高、吉井町多胡、吉井町中島、吉井町長 根、吉井町南陽台一丁目、吉井町南陽台二丁目、吉井町南 陽台三丁目、吉井町東谷、吉井町深沢、吉井町本郷、吉井 町馬庭、吉井町矢田、吉井町吉井、吉井町吉井川	

市町村名	合併・境界 変更年月日	区域の 変形 の更 式	合併関係 等 市町村名	町又は大字の名称
桐生市	大10.3.1 市制施行		桐生市	本町一丁目、本町二丁目、本町三丁目、横山町、本町四丁目、本町五丁目、本町六丁目、稲荷町、錦町一丁目、錦町二丁目、錦町三丁目、織姫町、桜木町、美原町、清瀬町、新宿二丁目、新宿三丁目、新宿三丁目、三吉町一丁目、三吉町二丁目、小梅町、琴平町、浜松町一丁目、浜松町二丁目、仲町一丁目、仲町二丁目、仲町三丁目、川岸町、泉町、東町、高砂町、旭町、東一丁目、東二丁目、東三丁目、東四丁目、東五丁目、東六丁目、東七丁目、末広町、宮前町一丁目、宮前町二丁目、堤町一丁目、堤町二丁目、堤町三丁目、巴町一丁目、巴町二丁目、元宿町、永楽町、小曾根町、宮本町一丁目、宮本町二丁目、宮本町三丁目、宮本町四丁目、宮本町、東久方町一丁目、東久方町二丁目、東久方町三丁目、西久方町一丁目、西久方町二丁目、天神町一丁目、天神町二丁目、天神町三丁目、平井町
	昭8.4.1	編入	境野村	境野町一丁目、境野町二丁目、境野町三丁目、境野町四丁目、境野町五丁目、境野町六丁目、境野町七丁目、広沢町一丁目の一部、広沢町間ノ島
	昭12.4.1	編入	広沢村	広沢町一丁目の一部、広沢町二丁目、広沢町三丁目、広沢町四丁目、広沢町五丁目、広沢町六丁目、広沢町七丁目の一部
	昭29.10.1	編入	梅田村	梅田町一丁目、梅田町二丁目、梅田町三丁目、梅田町四丁目、梅田町五丁目
			相生村	相生町一丁目、相生町二丁目、相生町三丁目、相生町四丁目、相生町五丁目
	昭30.6.1	境変	川内村の一部	川内町一丁目、川内町二丁目、川内町三丁目、川内町四丁目、川内町五丁目
			毛里田村大字吉沢の一部	広沢町七丁目の一部
	昭34.1.1	編入	栃木県足利郡菱村	菱町一丁目、菱町二丁目、菱町三丁目、菱町四丁目、菱町五丁目
昭43.4.1	境変	栃木県安蘇郡田沼町大字飛駒の一部	梅田町四丁目の一部、梅田町五丁目の一部	
平17.6.13	編入	新里村	新里町赤城山、新里町板橋、新里町関、新里町高泉、新里町大久保、新里町奥沢、新里町鶴ヶ谷、新里町山上、新里町小林、新里町武井、新里町野、新里町新川	
		黒保根村	黒保根町水沼、黒保根町八木原、黒保根町上田沢、黒保根町下田沢、黒保根町宿廻	
伊勢崎市	平17.1.1 市制施行	新設	伊勢崎市	曲輪町、大手町、平和町、本町、中央町、緑町、三光町、若葉町、喜多町、宗高町、柳原町、寿町、西田町、華蔵寺町、堤西町、堤下町、八幡町、末広町、乾町、上泉町、八坂町、今泉町二丁目、三和町、本関町、鹿島町、上植木本町、豊城町、上諏訪町、日乃出町、昭和町、宮前町、東本町、下植木町、今泉町一丁目、粕川町、北千木町、南千木町、茂呂町一丁目、茂呂町二丁目、美茂呂町、ひろせ町、茂呂南町、新栄町、波志江町、安堀町、太田町、稲荷町、宮子町、連取本町、連取元町、連取町、田中島町、田中町、東上之宮町、西上之宮町、宮古町、葦塚町、阿弥大寺町、今井町、山王町、堀口町、中町、柴町、戸谷塚町、福島町、八斗島町、除ヶ町、大正寺町、富塚町、下道寺町、馬見塚町、長沼町、上蓮町、下蓮町、国領町、飯島町、羽黒町
			赤堀町	西久保町一丁目、西久保町二丁目、西久保町三丁目、曲沢町、赤堀鹿島町、間野谷町、香林町一丁目、香林町二丁目、野町、磯町、西野町、赤堀今井町一丁目、赤堀今井町二丁目、下触町、五目牛町、市場町一丁目、市場町二丁目、堀下町
			(佐波郡)東村	小泉町、平井町、東小保方町、東町、八寸町、三室町、田部井町一丁目、田部井町二丁目、田部井町三丁目、国定町一丁目、国定町二丁目、上田町、西小保方町
			境町	境東、境、境萩原、境百々東、境美原、境百々、境中島、境西今井、境上矢島、境伊与久、境木島、境下湊名、境上湊名、境東新井、境保泉、境保泉一丁目、境上武士、境下武士、境小此木、境島村、境平塚、境新栄、境米岡、境栄、境女塚、境三ツ木

市町村名	合併・境界 変更年月日	区域の 変形 の更 式	合併関係 等 市町村名	町又は大字の名称
太田市	平17. 3. 28 市制施行	新設	太 田 市	朝日町、新井町、飯田町、飯塚町、石橋町、石原町、泉町、市場町、岩瀬川町、植木野町、牛沢町、内ヶ島町、大島町、大鷲町、沖野町、沖之郷町、金山町、上強戸町、上小林町、上田島町、北金井町、清原町、熊野町、強戸町、小舞木町、下小林町、下田島町、下浜田町、城西町、庄屋町、新道町、末広町、菅塩町、スバル町、台之郷町、高瀬町、高林東町、高林西町、高林南町、高林北町、高林寿町、宝町、只上町、鶴生田町、寺井町、天良町、富沢町、富若町、鳥山町、鳥山上町、鳥山中町、鳥山下町、中根町、長手町、成塚町、新島町、新野町、西新町、西長岡町、西野谷町、西本町、西矢島町、葦川町、八幡町、浜町、原宿町、東今泉町、東金井町、東新町、東長岡町、東別所町、東本町、東矢島町、福沢町、藤阿久町、藤久良町、古戸町、別所町、細谷町、本町、丸山町、緑町、南矢島町、茂木町、八重笠町、安良岡町、矢田堀町、矢場町、矢場新町、由良町、吉沢町、米沢町、龍舞町、脇屋町
			尾 島 町	阿久津町、安養寺町、出塚町、岩松町、大館町、押切町、尾島町、粕川町、亀岡町、小角田町、すずかけ町、世良田町、太子町、徳川町、備前島町、二ツ小屋町、堀口町、前小屋町、前島町、南ヶ丘町、武蔵島町
			新 田 町	新田赤堀町、新田市町、新田市野井町、新田市野倉町、新田大町、新田大根町、新田金井町、新田嘉祢町、新田上江田町、新田上田中町、新田上中町、新田木崎町、新田小金井町、新田小金町、新田権右衛門町、新田下江田町、新田下田中町、新田反町町、新田高尾町、新田多村新田町、新田溜池町、新田天良町、新田中江田町、新田萩町、新田花香塚町、新田早川町、新田瑞木町、新田村田町
			藪 塚 本 町	大久保町、大原町、藪塚町、山之神町、寄合町、六千石町
	平22. 3. 1	境変	(埼玉県深谷市) 埼玉県深谷市 高 島 の 一 部	(二ツ小屋町の一部、前小屋町の一部) 大館町の一部
沼田市	昭29. 4. 1	新設	沼 田 町	東倉内町、西倉内町、柳町、高橋場町、材木町、桜町、上原町、東原新町、西原新町、上之町、馬喰町、中町、坊新田町、下之町、鍛冶町、榛名町、清水町、薄根町
			利 南 村	戸鹿野町、新町、沼須町、上沼須町、下久屋町、上久屋町、久屋原町、横塚町、栄町
			池 田 村	佐山町、上発知町、中発知町、発知新田町、下発知町、岡谷町、奈良町、秋塚町
			薄 根 村	下沼田町、白岩町、硯田町、恩田町、井土上町、宇楚井町、原町、堀廻町、大釜町、善桂寺町、石墨町、戸神町、町田町
			川 田 村	上川田町、下川田町、今井町、屋形原町、岩本町
	昭47. 9. 1	境変	( 白 沢 村 )	(上久屋町、横塚町の一部)
			白沢村大字上 古語父、下古 語父の一部	—
平17.2.13	編入	白 沢 村	白沢町高平、白沢町生枝、白沢町岩室、白沢町尾合、白沢町平出、白沢町上古語父、白沢町下古語父	
		利 根 村	利根町追貝、利根町平川、利根町大楊、利根町高戸谷、利根町老神、利根町大原、利根町園原、利根町穴原、利根町根利、利根町小松、利根町柿平、利根町日向南郷、利根町日影南郷、利根町青木、利根町砂川、利根町輪組、利根町多那、利根町二本松、利根町千鳥、利根町石戸新田	

市町村名	合併・境界 変更年月日	区域の 変形 更式	合併関係 等 市町村名	町又は大字の名称
館林市	昭29. 4. 1	新設	館 林 町	本町一丁目、本町二丁目、本町三丁目、本町四丁目、千代田町、富士見町、栄町、仲町、西本町、代官町、台宿町、朝日町、大手町、城町、尾曳町
			郷 谷 村	広内町、加法師町、当郷町、若宮町、瀬戸谷町、坂下町、東広内町、細内町、千塚町、田谷町、四ツ谷町
			大 島 村	大島町
			赤 羽 村	上赤生田町、赤生田本町、赤生田町、羽附町、花山町、楠町、羽附旭町
			六 郷 村	新宿一丁目、新宿二丁目、緑町一丁目、緑町二丁目、松原一丁目、松原二丁目、つつじ町、美園町、小桑原町、富士原町、西美園町、堀工町、近藤町、分福町、南美園町、青柳町、苗木町、諏訪町、松原三丁目、東美園町
			三 野 谷 村	野辺町、上三林町、下三林町、入ヶ谷町
			多 々 良 村	高根町、北成島町、成島町、大谷町、赤土町、松沼町、木戸町、日向町、大街道一丁目、大街道二丁目、大街道三丁目、西高根町、新栄町
			渡 瀬 村	足次町、岡野町、大新田町、下早川田町、上早川田町、傍示 <sup>カウジ</sup> 塚 <sup>チヨウ</sup> 町
	昭29. 8. 1	境変	西谷田村大字大曲の一部	—
			伊奈良村大字靱谷の一部	—
	昭32. 8. 1	境変	邑楽村大字赤堀の一部	—
	昭33. 4. 1	境変	明和村大字大輪の一部	—
	昭43. 1.10	境変	板倉町大字靱谷の一部	—
	昭43.11. 1	境変	板倉町大字靱谷の一部	—
昭47. 5. 1	境変	邑楽町大字赤堀の一部	—	
昭47.10. 1	境変	邑楽町大字鶉の一部	—	
昭52. 9. 1	境変	板倉町大字岩田の一部	—	
昭53.12. 1	境変	邑楽町大字赤堀の一部	—	
昭55. 6. 1	境変	佐野市下羽田町の一部	—	
渋川市	平18. 2.20 市制施行	新設	渋 川 市	渋川、阿久津、金井、南 <sup>ナノキ</sup> 牧、川島、祖 <sup>ウバシマ</sup> 母島、有馬、八木原、半 <sup>ハ</sup> 田 <sup>ンダ</sup> 、行幸田、石原、中村
			伊 香 保 町	伊香保町伊香保、伊香保町湯中子、伊香保町水沢
			小 野 上 村	小野子、村上
			子 持 村	上白井、中郷、横堀、北 <sup>キタキ</sup> 牧、吹屋、白井
			赤 城 村	赤城町津久田、赤城町敷島、赤城町長井小川田、赤城町深 <sup>シ</sup> マ、赤城町棚下、赤城町持柏木、赤城町溝呂木、赤城町北上野、赤城町勝保沢、赤城町見立、赤城町滝沢、赤城町上三原田、赤城町三原田、赤城町樽、赤城町宮田、赤城町栄、赤城町北赤城山、赤城町南赤城山
			北 橋 村	北橋町八崎、北橋町分郷八崎、北橋町小室、北橋町下 <sup>ナ</sup> 南 <sup>ノ</sup> 室、北橋町上南室、北橋町上箱田、北橋町箱田、北橋町下箱田、北橋町真壁、北橋町赤城山

市町村名	合併・境界 変更年月日	区域の 変形 更式	合併関係 等 市町村名	町又は大字の名称	
藤岡市	昭29.4.1	新設	藤岡町	藤岡、小林	
			神流村	上戸塚、下戸塚、下栗須、岡之郷	
			小野村	森、立石、立石新田、中島、森新田、中、上栗須、中栗須	
			美土里村	上大塚、中大塚、下大塚、本動堂、篠塚、上落合	
			美九里村	根岸、本郷、川除、牛田、神田、矢場、保美、三本木、高山	
	昭30.3.1	編入	平井村	東平井、西平井、鮎川、緑埜、白石、三ツ木	
			日野村	金井、下日野、上日野	
昭31.12.1	境変	(新町)	(立石新田の一部)		
平18.1.1	編入	鬼石町	鬼石、浄法寺、譲原、保美濃山、坂原、三波川		
富岡市	平18.3.27 市制施行	新設	富岡市	富岡、七日市、曾木、田篠、君川、星田、黒川、別保、上黒岩、下黒岩、一ノ宮、宇田、宮崎、神農原、田島、大島、上高瀬、中高瀬、下高瀬、内匠、野上、岩染、南後箇、岡本、上高尾、下高尾、藤木、桑原、小桑原、相野田、白岩、後賀、蔵、南蛇井、中沢、蚊沼、神成、上小林、上丹生、下丹生、原	
			妙義町	妙義町妙義、妙義町中里、妙義町行沢、妙義町諸戸、妙義町岳、妙義町大牛、妙義町菅原、妙義町古立、妙義町北山、妙義町上高田、妙義町下高田、妙義町八木連	
安中市	平18.3.18 市制施行	新設	安中市	中宿、安中、高別当、古屋、小俣、中宿一丁目、安中一丁目、安中二丁目、安中三丁目、安中四丁目、安中五丁目、原市、嶺、郷原、築瀬、原市一丁目、原市二丁目、原市三丁目、原市四丁目、上磯部、西上磯部、東上磯部、下磯部、大竹、磯部一丁目、磯部二丁目、磯部三丁目、磯部四丁目、中野谷、鷲宮、上間仁田、下間仁田、岩井、野殿、大谷、板鼻、板鼻一丁目、板鼻二丁目、西上秋間、東上秋間、中秋間、下秋間、秋間みのりが丘、上後閑、中後閑、下後閑	
			松井田町	松井田町新堀、松井田町松井田、松井田町横川、松井田町五料、松井田町峠、松井田町坂本、松井田町原、松井田町入山、松井田町北野牧、松井田町西野牧、松井田町人見、松井田町二軒在家、松井田町八城、松井田町行田、松井田町下増田、松井田町高梨子、松井田町国衛、松井田町小日向、松井田町土塩、松井田町新井、松井田町上増田	
みどり市	平18.3.27 市制施行	新設	(勢多郡)東村	東町荻原、東町花輪、東町小夜戸、東町小中、東町神戸、東町座間、東町草木、東町沢入	
			笠懸町	笠懸町阿左美、笠懸町久宮、笠懸町鹿、笠懸町西鹿田	
			大間々町	大間々町大間々、大間々町桐原、大間々町高津戸、大間々町塩原、大間々町浅原、大間々町長尾根、大間々町小平、大間々町上神梅、大間々町下神梅、大間々町塩沢	
北群馬郡	榛東村 (桃井村) 昭34.8.1 名称変更	昭32.3.30	新設	桃井村	長岡、山子田、新井、上野原
		昭34.1.1	境変	相馬村の一部	広馬場
	吉岡町 平3.4.1 町制施行	昭30.4.1	新設	箕郷町大字 木沢の一部	—
多野郡	上野村	明22.4.1		明治村	小倉、上野田、下野田、北下、南下、陣場
				駒寄村	大久保、漆原
	神流町	平15.4.1	新設	上野村	オトモ 乙母、川和、勝山、ニッパ 新羽、野栗沢、オッチ 乙父、檜原
多野郡	神流町	平15.4.1	新設	万場町	柏木、麻生、生利、万場、塩沢、森戸、黒田、小平、相原、青梨、船子
				中里村	ヨノオ カガハラ ヘバラ 魚尾、神ヶ原、平原、尾附

市町村名		合併・境界 変更年月日	区域の 変形 更式	合併関係 等 市町村名	町又は大字の名称
甘楽郡	下仁田町	昭30.3.10	新設	下仁田町	下仁田、吉崎、川井、栗山
				小坂村	上小坂、中小坂、下小坂、東野牧
				西牧村	本宿、西野牧、南野牧
				青倉村	青倉、平原、大桑原、宮室、風口
				馬山村	馬山、白山
		昭31.4.1	境変	南牧村大字小沢の一部	下郷
	南牧村	昭30.3.15	新設	尾沢村	砥沢、羽沢、星尾、熊倉
				月形村	大日向、大仁田、六車
				磐戸村	小沢、大塩沢、磐戸、千原、檜沢
			昭31.4.1	境変	(下仁田町)
	甘楽町	昭34.2.1	新設	小幡町	小幡、上野、 <sup>トドロク</sup> 轟、国峰、善慶寺、秋畑
				新屋村	白倉、天引、金井、造石、庭谷
福島町の一部				福島、小川	
		昭48.12.1	境変	(吉井町)	(大字金井の一部)
吾妻郡	中之条町	昭30.4.15	新設	中之条町	中之条町、伊勢町、西中之条、青山、市城
				沢田村	山田、折田、上沢渡、下沢渡、四万
				伊参村	岩本、 <sup>アツガフ</sup> 蟻川、五反田、大道
				名久田村	平、横尾、 <sup>オツカ</sup> 大塚、赤坂、栃窪
		平22.3.28	編入	六合村	小雨、生須、 <sup>オウシ</sup> 太子、赤岩、日影、入山
	長野原町	明22.5		長野原町	川原畑、川原湯、横壁、林、長野原、大津、羽根尾、古森、与喜屋、応桑、北軽井沢
	嬭恋村	明22.4.1		嬭恋村	田代、干俣、大笹、大前、西窪、門貝、三原、鎌原、芦生田、袋倉、今井
	草津町	明33.7.1		草津町	草津、前口
	高山村	明22.4.1	新設	中山村	中山
				尻高村	<sup>シラカ</sup> 尻高
東吾妻町	平18.3.27 町制施行	新設	東村	五町田、箱島、岡崎、新巻、奥田	
			吾妻町	岩井、植栗、小泉、泉沢、原町、川戸、金井、郷原、矢倉、岩下、松谷、三島、厚田、大戸、萩生、本宿、須賀尾、大柏木	
利根郡	片品村	明22.4.1		片品村	須賀川、 <sup>ミザリ</sup> 御座入、菅沼、築地、下平、摺淵、幡谷、花咲、針山、東小川、越本、土出、戸倉、鎌田
	川場村	明22.4.1	新設	川場村	門前、谷地、川場湯原、中野、太田川、小田川、萩室、立岩、生品、天神
	昭和村	昭33.11.1	新設	久呂保村	森下、 <sup>トクボ</sup> 椽久保、 <sup>カノ</sup> 川額、赤城原
				糸之瀬村	糸井、貝野瀬
		昭36.8.1	境変	利根村の一部 (旧赤城根村)	<sup>オモ</sup> 生越
	みなかみ町	平17.10.1 町制施行	新設	月夜野町	後閑、 <sup>シロ</sup> 師、真庭、政所、上牧、 <sup>オノ</sup> 奈女沢、大沼、下牧、月夜野、小川、石倉、下津、上津
				水上町	藤原、夜後、栗沢、綱子、幸知、 <sup>ミズノ</sup> 湯桧曾、大穴、吉本、鹿野沢、小日向、高日向、寺間、小仁田、川上、湯原、阿能川、谷川、向山
				新治村	永井、吹路、猿ヶ京温泉、相俣、須川、東峰、西峰須川、入須川、布施、新巻、羽場、師田、湯宿温泉

市町村名		合併・境界 変更年月日	区域の 変更 形式	合併関係 等 市町村名	町又は大字の名称
佐波郡	玉 村 町	昭32. 8. 1	新設	玉 村 町	上新田、与六分、下新田、上之手、上飯島、角淵、南玉、福島、齊田、後箇、上茂木、下茂木、川井、飯倉、五料、小泉、下之宮、箱石、宇貫、八幡原
				上 陽 村	飯塚、藤川、樋越、上福島、西善、中内、山王、東善
		昭32.10.15	境変	群南村の一部	板井
		昭35. 4. 1	境変	( 前 橋 市 )	(西善、中内、山王、東善)
		昭51.10. 1	境変	( 伊 勢 崎 市 )	(五料の一部)
邑楽郡	板 倉 町	昭30. 2. 1 町制施行	新設	西 谷 田 村	沼 <sup>ヌ</sup> 川、西岡、西岡新田、大曲、大荷場、細谷、 <sup>ハナレ</sup> 離
				海 老 瀬 村	海老瀬、朝日野一丁目、朝日野二丁目、朝日野三丁目、朝日野四丁目、泉野一丁目、泉野二丁目、泉野三丁目
				大 箇 野 村	下五箇、大高嶋、飯野
				伊 奈 良 村	板倉、岩田、靱谷、内蔵新田、大蔵
	明 和 町 平 10.10. 1 町制施行	昭30. 3. 1	新設	千 江 田 村	下江黒、上江黒、斗合田、千津井、江口、田島
				梅 島 村	新 <sup>ニツガハ</sup> 里、梅原、中谷、南大島
				佐 貴 村	大輪、須賀、川俣、大佐貫、矢島、入ヶ谷
	千代田町 昭 57. 4. 1 町制施行	昭30. 3.31	新設	永 楽 村	赤岩、舞木、新福寺、福島、鍋谷、赤岩西、舞木東
				富 永 村	瀬戸井、上五箇、上中森、下中森、萱野、木崎、昭和
				長 柄 村	—
		昭31. 9.30	境変	( 中 島 村 )	(篠塚、狸塚、赤堀…旧長柄村)
	大 泉 町	昭32. 3.31	新設	大 川 村	坂田、古 <sup>フルコウリ</sup> 米、寄木戸、仙石、古海、吉田、 <u>目の出</u> 、富士三丁目の一部、坂田一丁目、坂田二丁目の一部、坂田三丁目、坂田四丁目、坂田五丁目の一部、坂田六丁目、坂田七丁目、仙石一丁目、仙石二丁目、仙石三丁目、仙石四丁目、 <u>丘山</u>
				小 泉 町	上小泉、下小泉、住吉、富士一丁目、富士二丁目、富士三丁目の一部、西小泉一丁目、西小泉二丁目、西小泉三丁目、西小泉四丁目、西小泉五丁目、中央一丁目、中央二丁目、中央三丁目、朝日一丁目、朝日二丁目、朝日三丁目、朝日四丁目、朝日五丁目、東小泉一丁目、東小泉二丁目、東小泉三丁目、城之内一丁目、城之内二丁目、城之内三丁目、城之内四丁目、城之内五丁目、北小泉一丁目、北小泉二丁目、北小泉三丁目、北小泉四丁目、いづみ一丁目、いづみ二丁目、坂田二丁目の一部、坂田五丁目の一部
	邑 楽 町 ( 中 島 村 ) 昭 32.1.1 名称変更 昭 43.4.1 町制施行	昭30. 3. 1	新設	中 野 村	中野、鶺 <sup>フズラ</sup> 新田、鶺、光善寺、新中野、明野
				高 島 村	藤川、秋妻、石打
昭31. 9.30		境変	千代田村の一部(旧長柄村)	篠塚、 <sup>ムジナツカ</sup> 狸塚、赤堀	

(注)1 令和6年6月1日現在のものである。

2 「区域の変更形式」欄の「新設」は新設合併、「編入」は編入合併、「境変」は境界変更(市町村数の減少を伴わないもの)、「合併関係市町村名等」欄の( )の市町村は境界変更により当該市町村の区域を編入した市町村、「町又は大字の名称」欄の( )は境界変更により減少した区域をそれぞれ示すものである。

3 「町又は大字の名称」欄の名称は、当該市町村内の地方自治法上のすべての町又は大字名であり、いわゆる公称区域名である。また、同欄中、下線の施してあるものは、住居表示を実施した町である。

#### 4) 特別地方公共団体の現況表

令和6年4月1日現在

##### ◎ 一部事務組合

区分	一部事務組合の名称 (団体コード)	設置 年月日	組織団体名	処理する事務	事務所の所在地 電話番号
県と市町村による一部事務組合	高崎工業団地造成組合 (108022)	昭39. 6.19	群馬県・高崎市	工業団地造成	〒370-8501 高崎市高松町35番地1 (高崎市役所内) (027)321-1111
山林経営、 財産管理を 主とした 一部事務組合	烏帽子山植林組合 (108065)	明42.11.30	渋川市・中之条町・東吾妻町	山林経営	〒377-0892 東吾妻町大字原町1046番地 (東吾妻町役場内) (0279)68-2111
	群馬県市町村会館管理組合 (108766)	昭47. 2.25	全市町村	財産管理	〒371-0846 前橋市元総社町335番地8 (群馬県市町村会館内) (027)290-1366
医療 (病院経営) を主とした 一部事務組合	桐生地域医療企業団 (事)(108154)	昭26.4.5	桐生市・みどり市	医療	〒376-0024 桐生市織姫町6番3号 (桐生厚生総合病院内) (0277)44-7171
	多野藤岡医療事務市町村組合 (事)(108162)	昭25.12. 5	高崎市(吉井町区域)・藤岡市・上野村・神流町	医療	〒375-8503 藤岡市中栗須813番地1 (公立藤岡総合病院内) (0274)22-3311
	邑楽館林医療企業団 (普)(108910)(事)(108189)	昭39. 7.21	館林市・板倉町・明和町・千代田町・大泉町・邑楽町	医療	〒374-8533 館林市成島町262番地1 (公立館林厚生病院内) (0276)72-3140
	富岡地域医療企業団 (108936)	昭52. 7. 1	富岡市・甘楽町	医療	〒370-2316 富岡市富岡2073番地1 (公立富岡総合病院内) (0274)63-2111
	下仁田南牧医療事務組合 (108944)	昭52. 7. 1	下仁田町・南牧村	医療	〒370-2601 下仁田町大字下仁田409 (下仁田厚生病院内) (0274)82-3555
	西吾妻福祉病院組合 (事)(109134)	平11. 2.10	長野原町・嬭恋村・草津町・中之条町	医療	〒377-1308 長野原町大字大津746番地4 (0279)82-0232
し尿ごみ 処理を 主とした 一部事務組合	館林衛生施設組合 (108391)	昭39. 9. 9	館林市・板倉町・明和町・千代田町	し尿処理 ごみ処理(千代田町を除く)	〒374-0013 館林市赤生田町65番地1 (0276)72-1624
	西吾妻衛生施設組合 (108421)	昭41. 4.11	長野原町・嬭恋村・草津町	し尿処理	〒377-1521 嬭恋村大字今井285番地 (0279)97-2171
	西吾妻環境衛生施設組合 (108707)	昭46. 5.20	長野原町・嬭恋村	ごみ処理	〒377-1305 長野原町大字与喜屋1610番地1 (0279)82-2736
	吾妻東部衛生施設組合 (108405)	昭40.12. 4	中之条町・高山村・東吾妻町	し尿 ごみ処理	〒377-0424 中之条町大字中之条町316番地1 (0279)75-2099
	沼田市外二箇村清掃施設組合 (108758)	昭47. 1. 7	沼田市・川場村・昭和村	し尿 ごみ処理	〒378-0033 沼田市白岩町226番地 (0278)23-1009
	利根東部衛生施設組合 (108928)	昭52. 4.27	沼田市・片品村	ごみ処理	〒378-0403 片品村大字菅沼251番地10 (尾瀬クリーンセンター内) (0278)58-2016
	甘楽西部環境衛生施設組合 (108383)	昭39. 8.27	下仁田町・南牧村	し尿 ごみ処理 火葬場	〒370-2601 下仁田町大字下仁田682番地 (下仁田町役場内) (0274)64-8811
	大泉町外二町環境衛生施設組合 (108901)	昭51. 3.22	千代田町・大泉町・邑楽町	ごみ処理 火葬場	〒370-0512 大泉町大字上小泉330番地1 (0276)63-1266
	太田市外三町広域清掃組合 (109142)	平11. 5. 1	太田市・千代田町・大泉町・邑楽町	ごみ処理 火葬場	〒373-0842 太田市細谷町604番地1 (0276)33-7980
	吾妻環境施設組合 (109207)	令2.7.27	中之条町・長野原町・嬭恋村・草津町・高山村・東吾妻町	ごみ処理	〒377-0892 東吾妻町大字原町1046番地 (東吾妻町役場内) (0279)68-2111

区分	一部事務組合の名称 (団体コード)	設置 年月日	組織団体名	処理する事務	事務所の所在地 電話番号
消防を 主とした 一部事務組 合	館林地区消防組合 (108618)	昭47. 4. 1	館林市・板倉町・ 明和町・千代田 町・邑楽町	消防事務	〒374-0015 館林市上赤生田町4050番地1 (0276)72-7229
	高崎市・安中市消防組合 (108634)	昭45. 9. 1	高崎市・安中市	消防事務	〒370-0861 高崎市八千代町一丁目13番10号 (027)322-2393
広域行政を 主とした 一部事務組 合	利根沼田広域市町村圏振興整備組合 (108626)	昭45. 7. 3	沼田市・片品村・ 川場村・昭和村・ みなかみ町	広域行政 消防事務 ごみ処理 火葬場	〒378-0051 沼田市上原町1801番地2 (利根沼田文化会館内) (0278)22-3691
	渋川地区広域市町村圏振興整備組合 (108731)	昭46. 9. 1	渋川市・吉岡町・ 榛東村	広域行政 消防事務 ごみ、し尿処理 火葬場	〒377-0007 渋川市石原1434番地1 (0279)60-5200
	富岡甘楽広域市町村圏振興整備組合 (108740)	昭46. 9. 1	富岡市・下仁田 町・南牧村・甘楽 町	広域行政 消防事務 し尿処理	〒370-2316 富岡市富岡2486番地7 (0274)62-5261
	吾妻広域町村圏振興整備組合 (普)(108804)(事)(109088)	昭47. 6. 1	中之条町・長野 原町・嬭恋村・草 津町・高山村・東 吾妻町	広域行政 消防事務 医療	〒377-0423 中之条町大字伊勢町1003番地10 (0279)75-4700
	多野藤岡広域市町村圏振興整備組合 (108821)	昭47. 8. 1	高崎市(吉井町 区域)・藤岡市・ 上野村・神流町	広域行政 消防事務 し尿処理	〒375-0014 藤岡市下栗須124番地6 (0274)24-1621
退職手当・補 償等を主とし た一部事務 組合	群馬県市町村総合事務組合 (109061)	平 2.10. 1	全市町村 25一部事務組 合、群馬県後期 高齢者医療広域 連合	消防団員補償 町村職員等退職 手当 自然災害補償	〒371-0846 前橋市元総社町335番地8 (群馬県市町村会館内) (027)290-1352
教育(学校運 営)を主とし た一部事務 組合	利根沼田学校組合 (108839)	昭47.12.23	沼田市・片品村・ 川場村・昭和村・ みなかみ町	高等学校の 設置及び管理	〒379-1313 みなかみ町月夜野591番地 (利根商業高等学校内) (0278)62-2202
水道事業を 主とした一部 事務組合	群馬東部水道企業団 (109193)	平27.10.1	太田市・館林市・みど り市・板倉町・明和 町・千代田町・大泉 町・邑楽町	水道事業	〒373-0853 太田市浜町11番28号 (0276)45-2731

◎ 広域連合

広域連合名	設置年月日	組織団体名	処理する事務	事務所の所在地
群馬県後期高齢者医療広域連合	平19.2.19	県内全市町村	後期高齢者医療 制度に係る事務 資格の管理 医療給付 保険料の賦課 保健事業	〒371-0854 前橋市大渡町一丁目10番地7 (群馬県公社総合ビル6階) (027)256-7171

◎ 財産区

財産区設置市町村名	財産区名	財産の種類	財産区議会の設置の有無	事務所の所在地
藤岡市	藤岡市三波川財産区	山林 (135ha)	無 (財産区管理会を設置している。)	〒370-1492 藤岡市鬼石170番地1 (鬼石総合支所内) (0274)52-3111

# 資料編

## 【行財政】

- 1.1 市町村の変遷一覧表・・・・・・・・・・・・・・・・・・ 107
- 1.2 市町村長等名簿・・・・・・・・・・・・・・・・・・ 108
- 1.3 議員定数及び定例会開催状況一覧表・・・・・・・・・・ 109
- 1.4 財政状況・・・・・・・・・・・・・・・・・・ 110
- 1.5 姉妹都市等提携状況一覧表（国外・国内）・・・・・・・・ 115

## 【統計】

- 2.1 人口及び面積等・・・・・・・・・・・・・・・・・・ 119
- 2.2 産業別就業者数・・・・・・・・・・・・・・・・・・ 120

## 【地域指定・計画】

- 3.1 主な地域指定の状況一覧表・・・・・・・・・・・・・・・・ 121
- 3.2 市町村総合計画状況一覧表・・・・・・・・・・・・・・・・ 122
- 3.3 広域市町村圏計画状況一覧表・・・・・・・・・・・・・・・・ 123

## 【公共施設】

- 4.1 公共施設の状況・・・・・・・・・・・・・・・・・・ 124
- 4.2 公の施設・指定管理者制度導入状況一覧表・・・・・・・・ 128
- 4.3 文化会館等一覧表・・・・・・・・・・・・・・・・・・ 131
- 4.4 博物館等施設一覧表・・・・・・・・・・・・・・・・・・ 133
- 4.5 日帰り公営温泉施設一覧表・・・・・・・・・・・・・・・・ 135

## 【公営企業・土地開発公社・三セク】

- 5.1 市町村別地方公営企業実施状況一覧表・・・・・・・・・・ 137
- 5.2 市町村土地開発公社一覧表・・・・・・・・・・・・・・・・ 138
- 5.3 市町村が出資、出えんする第三セクター一覧表・・・・・・・・ 139

## 【特色ある地域の個性】

- 6.1 市町村章一覧表・・・・・・・・・・・・・・・・・・ 141
- 6.2 市町村の花・木・鳥一覧表・・・・・・・・・・・・・・・・ 144
- 6.3 市町村マスコットキャラクター一覧表・・・・・・・・・・ 145
- 6.4 原動機付自転車等の新課税標識導入状況一覧表・・・・・・・・ 147



# 1.1 市町村数の変遷一覧

令和6年4月1日現在

年 月	群 馬 県				全 国				備考
	市	町	村	計	市	町	村	計	
明治 21年	—	111	1,102	1,213	—	(71,314)		71,314	
22年	—	35	171	206	39	(15,820)		15,859	市制町村制施行 【明治の大合併】
昭和 22年	4	40	153	197	210	1,784	8,511	10,505	地方自治法施行
28年10月	5	40	151	196	286	1,966	7,616	9,868	町村合併促進法施行
36年 6月	11	28	36	75	556	1,935	981	3,472	【昭和の大合併】
40年 4月	11	27	34	72	560	2,005	827	3,392	市町村合併特例法施行
50年 4月	11	28	31	70	643	1,974	640	3,257	〃 延長
60年 4月	11	29	30	70	651	2,001	601	3,253	〃 延長
平成 7年 4月	11	32	27	70	663	1,994	577	3,234	〃 延長
10年10月	11	33	26	70	670	1,994	568	3,232	明和村町制
15年 4月	11	33	25	69	677	1,961	552	3,190	【平成の合併】 万場町・中里村＝ <u>神流町</u>
16年12月	11	32	23	66	712	1,736	481	2,929	<u>前橋市</u> 、大胡町、宮城村、粕川村
17年 1月	11	30	22	63	712	1,695	462	2,869	伊勢崎市、赤堀町、(佐波)東村、 境町＝ <u>伊勢崎市</u>
17年 2月	11	30	20	61	721	1,613	419	2,753	<u>沼田市</u> 、白沢村、利根村
17年 3月	11	27	20	58	729	1,465	377	2,571	太田市、尾島町、新田町、藪塚本 町 ＝ <u>太田市</u>
17年 6月	11	27	18	56	740	1,303	329	2,372	<u>桐生市</u> 、新里村、黒保根村
17年10月	11	26	17	54	750	1,178	288	2,216	月夜野町、水上町、新治村 ＝ <u>みなかみ町</u>
18年 1月	11	25	17	53	761	1,044	247	2,052	<u>藤岡市</u> 、鬼石町
	11	22	16	49	761	1,025	241	2,027	<u>高崎市</u> 、倉渕村、箕郷町、群馬 町、新町
18年 2月	11	21	12	44	763	1,006	229	1,998	渋川市、伊香保町、小野上村、 子持村、北橋村、赤城村 ＝ <u>渋川市</u>
18年 3月	11	20	12	43	767	967	218	1,952	安中市、松井田町＝ <u>安中市</u>
	11	19	12	42					富岡市、妙義町＝ <u>富岡市</u>
	12	17	11	40	715	874	200	1,789	笠懸町、大間々町、(勢多)東村 ＝ <u>みどり市</u>
	12	17	10	39					(吾妻)東村、吾妻町＝ <u>東吾妻町</u>
					777	846	198	1,821	
18年10月	12	16	10	38	779	842	196	1,817	<u>高崎市</u> 、榛名町
21年 5月	12	16	9	37	783	802	191	1,776	<u>前橋市</u> 、富士見村
21年 6月	12	15	9	36	783	801	191	1,775	<u>高崎市</u> 、吉井町
22年 3月	12	15	8	35	786	764	184	1,734	<u>中之条町</u> 、六合村
					786	757	184	1,727	
30年10月	12	15	8	35	792	743	183	1,718	
増 減	+1	▲18	▲18	▲35	+122	▲1,251	▲385	▲1,514	※平成10年以降の増減

## 1.2 市町村長等名簿

(令和6年9月1日現在)

市町村名	首 長			副市町村長		議 長	副 議 長	
	期	任期満了	期	任期満了				
市	前橋市	小川 晶	1	10.2.27	細谷 精一	10.3.31	笠原 久	新井 美加
					未選任			
	高崎市	富岡 賢治	4	9.5.1	兵藤 公保	10.3.31	後閑 賢二	新保 克佳
					曾根 光弘	10.3.31		
	桐生市	荒木 恵司	2	9.5.1	森山 享大	9.9.9	人見 武男	山之内 肇
	伊勢崎市	臂 泰雄	1	7.1.22	下城 賢治	7.3.31	宮田 芳典	佐藤 智則
					藤原 通孝	8.3.31		
	太田市	清水 聖義	5	7.4.16	木村 正一	7.5.31	高田 靖	高橋 えみ
	沼田市	星野 稔	1	8.5.9	川田 正樹	8.6.30	中村 浩二	井上 弘
	館林市	多田 善洋	1	7.4.1	野口 一幸	7.7.11	権田 昌弘	渋谷 理津子
	渋川市	高木 勉	2	7.9.12	伊勢 久美子	9.10.4	安カ川 信之	板倉 正和
	藤岡市	新井 雅博	2	8.5.9	塚本 英夫	9.9.19	野口 靖	大久保 協城
富岡市	榎本 義法	2	8.4.22	大島 康弘	10.3.31	佐藤 信次	矢野 勅仁	
安中市	岩井 均	1	8.4.22	清水 昭芳	8.6.2	豊次 雄	小林 克行	
みどり市	須藤 昭男	2	8.4.22	塚越 昭一	9.3.31	杉山 英行	宮崎 武	
北群馬郡	榛東村	南 千晴	1	9.5.17	小池 秀樹	9.6.30	生方 勇二	清水 健一
	吉岡町	柴崎 徳一郎	2	9.4.26	高田 栄二	9.6.4	廣嶋 隆	飯塚 憲治
多野郡	上野村	黒澤 八郎	2	7.6.13	※条例により不設置		松元 平吉	塚田 六己
	神流町	田村 利男	3	9.4.26	未選任		坂本 英夫	岡宮 秀明
甘楽郡	下仁田町	原 秀男	2	6.12.4	未選任		佐藤 博	木暮 弘元
	南牧村	長谷川 最定	3	8.4.30	※条例により不設置		相馬 政之	青木 健太郎
	甘楽町	森平 仁志	1	10.7.22	未選任		白石 豊樹	横尾 稔
吾妻郡	中之条町	外丸 茂樹	1	8.11.29	篠原 良春	9.1.11	安原 賢一	小栗 芳雄
					未選任			
	長野原町	萩原 睦男	3	8.4.29	梶野 寛丈	9.4.30	黒岩 巧	富澤 重男
	嬭恋村	熊川 栄	5	9.4.30	黒岩 彰	10.3.31	佐藤 鈴江	石野 時久
	草津町	黒岩 信忠	4	8.1.29	福田 隆次	10.3.31	宮崎 謹一	金丸 勝利
	高山村	後藤 幸三	3	8.3.30	平形 郁雄	10.6.30	山口 英司	後藤 明宏
東吾妻町	中澤 恒喜	4	8.4.22	石村 文明	9.6.7	佐藤 聡一	里見 武男	
利根郡	片品村	梅澤 志洋	2	7.11.12	金子 賢司	7.12.31	萩原 正信	狩野 孝夫
	川場村	外山 京太郎	3	9.4.26	角田 圭一	10.3.31	小菅 秋雄	黒田 まり子
	昭和村	高橋 幸一郎	1	10.5.30	未選任		片柳 悦夫	永井 一行
	みなかみ町	阿部 賢一	1	8.10.27	茂木 直人	10.3.31	石坂 武	高橋 久美子
佐波郡	玉村町	石川 眞男	2	10.1.31	萩原 保宏	8.4.30	石内 國雄	新井 賢次
邑楽郡	板倉町	栗原 実	4	6.11.16	中里 重義	7.3.31	小林 武雄	小野田 富康
	明和町	富塚 基輔	3	9.4.25	瀬下 嘉彦	9.10.31	坂上 祐次	藤野 一也
	千代田町	高橋 純一	3	10.3.24	宗川 正樹	10.3.31	森 雅哉	酒巻 広明
	大泉町	村山 俊明	3	7.5.4	竹内 寿治	9.3.31	渡邊 明	山口 将
	邑楽町	橋本 光規	1	9.12.18	関口 春彦	10.3.31	黒田 重利	瀬山 登

### 1.3 議員定数及び定例会開催状況一覧表

令和6年5月1日現在

市町村名	条例定数	現員数			令和5年定例会開催状況				
		男	女	計	3月	6月	9月	12月	
市	前橋市	38	31	7	38	3月2日～29日	6月13日～29日	9月5日～28日	11月29日～12月15日
	高崎市	38	33	5	38	2月22日～3月17日	6月9日～26日	9月7日～27日	11月30日～12月15日
	桐生市	22	21	1	22	2月16日～3月17日	6月9日～30日	8月30日～9月22日	11月29日～12月22日
	伊勢崎市	30	23	6	29	2月21日～3月20日	6月9日～26日	8月31日～9月28日	11月30日～12月18日
	太田市	30	26	4	30	2月10日～3月15日	6月15日～30日	9月4日～9月28日	11月30日～12月18日
	沼田市	18	15	3	18	2月21日～3月15日	6月6日～15日	8月30日～9月20日	12月5日～15日
	館林市	18	12	6	18	3月3日～22日	6月2日～19日	9月1日～20日	12月1日～14日
	渋川市	18	14	4	18	2月27日～3月24日	6月8日～21日	9月5日～27日	11月30日～12月13日
	藤岡市	18	16	2	18	2月27日～3月17日	6月12日～23日	9月1日～9月20日	11月30日～12月13日
	富岡市	18	15	3	18	2月27日～3月22日	6月1日～21日	9月1日～21日	11月30日～12月18日
	安中市	20	17	3	20	2月24日～3月17日	6月9日～26日	8月31日～9月21日	11月30日～12月14日
みどり市	18	15	3	18	2月20日～3月20日	6月8日～26日	9月5日～28日	11月28日～12月18日	
北群馬郡	榛東村	12	10	2	12	2月27日～3月14日	6月13日～22日	9月4日～19日	11月30日～12月12日
	吉岡町	14	13	1	14	3月1日～16日	6月1日～9日	9月1日～15日	12月1日～11日
多野郡	上野村	8	7	0	7	3月10日～22日	6月22日	9月13日～27日	12月15日
	神流町	8	8	0	8	3月4日～12日	6月28日	9月10日～17日	12月17日
甘楽郡	下仁田町	10	10	0	10	3月7日～17日	6月8日～15日	9月12日～22日	12月8日～19日
	南牧村	8	8	0	8	3月7日～17日	6月5日～14日	9月4日～13日	12月4日～13日
	甘楽町	12	9	1	10	3月7日～14日	6月7日～13日	9月8日～15日	12月7日～13日
吾妻郡	中之条町	15	13	2	15	3月1日～15日	6月6日～21日	9月4日～21日	12月5日～19日
	長野原町	10	10	0	10	3月2日～16日	6月6日～16日	9月7日～21日	12月5日～15日
	嬭恋村	12	10	2	12	3月7日～17日	6月6日～16日	9月5日～15日	12月5日～15日
	草津町	11	11	0	11	3月6日～14日	6月5日～9日	9月4日～8日	12月4日～8日
	高山村	10	9	1	10	3月1日～16日	6月8日～14日	9月4日～15日	12月4日～8日
	東吾妻町	12	10	2	12	3月6日～17日	6月6日～15日	9月5日～15日	12月5日～14日
利根郡	片品村	12	11	1	12	3月3日～11日	6月3日～10日	9月1日～9日	12月2日～9日
	川場村	10	9	1	10	3月7日～14日	6月8日～14日	9月7日～15日	11月30日～12月5日
	昭和村	12	9	3	12	3月7日～16日	6月6日～13日	9月5日～15日	12月5日～13日
	みなかみ町	14	12	2	14	3月8日～17日	6月12日～20日	9月6日～15日	12月5日～13日
佐波郡	玉村町	13	9	3	12	3月2日～17日	6月1日～12日	9月1日～15日	12月1日～12日
邑楽郡	板倉町	12	10	2	12	3月7日～17日	6月6日～9日	9月6日～15日	12月5日～8日
	明和町	12	9	3	12	3月6日～14日	6月6日～7日	9月5日～13日	12月5日～6日
	千代田町	11	10	1	11	3月8日～17日	6月5日～9日	9月6日～15日	12月4日～8日
	大泉町	15	11	2	13	3月2日～20日	6月13日～15日	9月5日～21日	12月12日～14日
	邑楽町	14	10	4	14	3月7日～17日	6月12日～16日	9月5日～15日	12月25日～28日
県計	553	466	80	546					

(注) 1、条例定数は、各市町村が制定した議員定数条例に定められている議員定数である。  
2、現員数は、令和6年5月1日現在の現員数である。

## 1.4 財政状況

(1-1) 令和5年度普通会計決算状況

(「地方財政状況調査」に基づく。)

(単位：千円)

市町村名		歳入							
		地方税	地方交付税	国庫支出金	県支出金	地方債	その他	計	
市	1	前橋市	54,776,883	15,486,010	31,058,703	10,941,677	8,654,300	35,356,408	156,273,981
	2	高崎市	65,312,207	15,265,591	33,399,942	11,638,024	14,606,200	45,069,363	185,291,327
	3	桐生市	13,064,207	10,852,457	8,604,738	3,403,385	2,083,900	12,740,497	50,749,184
	4	伊勢崎市	32,527,557	8,089,487	17,192,815	6,856,510	4,928,400	18,770,173	88,364,942
	5	太田市	40,705,684	2,689,823	18,164,389	7,805,839	3,877,262	23,856,126	97,099,123
	6	沼田市	6,316,308	6,849,356	3,759,827	1,681,742	1,025,746	5,695,062	25,328,041
	7	館林市	12,459,655	3,585,425	5,670,066	2,281,462	1,830,800	8,352,781	34,180,189
	8	渋川市	11,482,769	9,099,758	5,702,857	2,463,151	1,498,900	8,341,922	38,589,357
	9	藤岡市	9,382,009	5,673,403	6,086,452	2,297,541	1,721,682	4,892,420	30,053,507
	10	富岡市	6,892,559	4,694,737	4,305,972	1,811,455	529,300	5,751,026	23,985,049
	11	安中市	11,825,772	2,865,999	4,228,150	2,090,526	907,500	5,639,804	27,557,751
	12	みどり市	6,557,748	4,392,038	4,015,737	1,675,232	1,801,500	4,752,329	23,194,584
北群馬郡	13	榛東村	1,681,589	1,852,578	2,000,159	550,763	165,100	2,715,438	8,965,627
	14	吉岡町	2,901,759	1,458,505	1,629,039	788,244	175,238	1,299,930	8,252,715
多野郡	15	上野村	1,161,545	534,824	618,797	77,879	361,365	729,629	3,484,039
	16	神流町	206,119	1,600,776	265,165	98,957	195,115	824,399	3,190,531
甘楽郡	17	下仁田町	801,110	2,678,417	528,052	265,057	341,000	820,024	5,433,660
	18	南牧村	144,196	1,492,218	442,123	247,586	1,064,505	452,007	3,842,635
	19	甘楽町	1,559,215	1,892,438	1,154,288	476,791	250,100	2,000,595	7,333,427
吾妻郡	20	中之条町	2,082,702	4,188,491	906,043	551,324	650,700	2,885,658	11,264,918
	21	長野原町	1,826,946	1,487,937	456,078	180,859	331,166	1,695,598	5,978,584
	22	嬭恋村	1,815,180	2,727,879	738,410	503,210	668,776	2,226,516	8,679,971
	23	草津町	1,852,516	1,113,166	520,008	182,511	234,700	2,862,787	6,765,688
	24	高山村	522,652	1,532,813	258,916	158,947	155,074	514,087	3,142,489
	25	東吾妻町	2,071,218	3,335,126	697,713	464,878	566,300	1,484,151	8,619,386
利根郡	26	片品村	665,851	2,309,431	340,002	189,601	275,200	924,471	4,704,556
	27	川場村	396,532	1,500,637	364,508	161,490	1,592,677	1,568,257	5,584,101
	28	昭和村	1,257,253	1,723,531	393,181	340,480	75,297	2,666,029	6,455,771
	29	みなかみ町	3,467,641	5,274,363	1,464,412	731,225	1,411,300	4,243,356	16,592,297
佐波郡	30	玉村町	5,009,987	1,607,640	1,736,113	968,973	255,092	2,945,057	12,522,862
邑楽郡	31	板倉町	2,237,120	1,523,161	804,661	435,078	85,300	1,445,668	6,530,988
	32	明和町	3,865,618	195,670	863,358	326,784	245,100	2,671,728	8,168,258
	33	千代田町	2,295,158	1,036,100	504,623	275,837	75,387	4,772,967	8,960,072
	34	大泉町	7,097,418	761,616	2,422,690	1,090,952	668,200	3,562,061	15,602,937
	35	邑楽町	4,434,296	1,455,448	1,411,463	645,529	423,065	3,162,165	11,531,966
市計		271,303,358	89,544,084	142,189,648	54,946,544	43,465,490	179,217,911	780,667,035	
町村計		49,353,621	43,282,765	20,519,802	9,712,955	10,265,757	48,472,578	181,607,478	
県計		320,656,979	132,826,849	162,709,450	64,659,499	53,731,247	227,690,489	962,274,513	

(単位：千円)

市町村名		歳 出						計	
		人件費	物件費	扶助費	普通建設事業費	公債費	その他		
市	1	前橋市	20,868,188	21,863,144	39,701,378	17,427,531	15,843,173	35,709,598	151,413,012
	2	高崎市	23,080,727	22,791,127	43,865,605	25,511,980	14,177,720	50,130,252	179,557,411
	3	桐生市	8,681,048	6,838,869	11,550,853	4,345,109	3,809,691	11,799,465	47,025,035
	4	伊勢崎市	12,770,379	12,911,225	25,311,920	9,159,929	7,293,113	17,218,460	84,665,026
	5	太田市	13,165,630	13,998,154	26,009,780	11,658,396	6,372,958	19,582,819	90,787,737
	6	沼田市	3,801,599	4,409,133	4,437,304	2,276,929	1,873,728	7,417,196	24,215,889
	7	館林市	5,149,417	4,493,605	7,003,504	3,672,041	2,195,582	9,412,112	31,926,261
	8	渋川市	6,142,658	4,948,021	7,928,429	2,452,694	3,453,286	11,405,910	36,330,998
	9	藤岡市	3,406,993	3,915,446	7,298,460	4,508,778	2,247,316	6,923,501	28,300,494
	10	富岡市	3,366,323	3,638,770	4,662,335	2,735,849	2,030,057	6,391,532	22,824,866
	11	安中市	4,016,732	3,669,382	6,354,497	2,730,263	2,522,259	7,093,936	26,387,069
	12	みどり市	3,348,712	3,167,665	4,786,675	2,797,081	1,609,906	6,152,354	21,862,393
北群馬郡	13	榛東村	866,135	1,265,968	1,517,020	2,539,254	289,856	2,225,020	8,703,253
	14	吉岡町	1,154,571	1,469,303	2,617,635	516,181	467,012	1,975,261	8,199,963
多野郡	15	上野村	394,814	1,037,107	116,586	869,712	248,129	666,840	3,333,188
	16	神流町	549,293	588,091	165,793	429,374	244,267	1,039,302	3,016,120
甘楽郡	17	下仁田町	906,819	730,487	477,533	422,979	611,499	2,150,246	5,299,563
	18	南牧村	339,874	330,717	149,417	1,509,162	219,776	1,066,690	3,615,636
	19	甘楽町	890,581	1,002,717	1,214,519	1,692,879	440,152	1,730,336	6,971,184
吾妻郡	20	中之条町	2,026,470	1,622,906	1,021,614	1,150,043	1,061,572	3,620,392	10,502,997
	21	長野原町	926,471	837,134	315,355	710,256	460,938	2,278,057	5,528,211
	22	嬭恋村	1,164,960	1,260,310	442,441	1,862,173	694,762	2,454,096	7,878,742
	23	草津町	845,697	972,674	460,014	947,419	291,704	3,063,314	6,580,822
	24	高山村	657,493	532,942	268,645	301,433	221,346	960,506	2,942,365
	25	東吾妻町	1,767,276	1,059,009	715,171	870,649	1,209,959	2,619,617	8,241,681
利根郡	26	片品村	663,340	724,083	190,275	534,407	545,662	1,597,568	4,255,335
	27	川場村	466,356	658,612	318,172	2,512,635	375,500	863,088	5,194,363
	28	昭和村	828,755	820,413	551,426	610,423	272,089	2,900,794	5,983,900
	29	みなかみ町	1,938,610	2,123,317	1,585,873	2,878,560	1,720,061	5,339,595	15,586,016
佐波郡	30	玉村町	2,241,777	2,431,423	2,728,332	747,940	847,006	2,879,558	11,876,036
邑楽郡	31	板倉町	1,240,774	942,823	966,481	388,237	425,133	2,114,342	6,077,790
	32	明和町	1,272,837	1,076,359	736,311	1,447,821	420,695	2,241,061	7,195,084
	33	千代田町	1,074,287	1,611,828	762,542	252,926	379,782	4,312,127	8,393,492
	34	大泉町	2,421,065	2,511,613	3,530,117	1,356,061	816,291	4,237,216	14,872,363
	35	邑楽町	1,916,168	1,302,739	1,697,421	856,366	762,749	4,448,270	10,983,713
市 計		107,798,406	106,644,541	188,910,740	89,276,580	63,428,789	189,237,135	745,296,191	
町 村 計		26,554,423	26,912,575	22,548,693	25,406,890	13,025,940	56,783,296	171,231,817	
県 計		134,352,829	133,557,116	211,459,433	114,683,470	76,454,729	246,020,431	916,528,008	

## (2)決算による財政指標等

(「地方財政状況調査」に基づく。)

(単位：%、千円)

市町村名		歳出決算額			標準財政規模			財政力指数			
		R03	R04	R05	R03	R04	R05	R03	R04	R05	
市	1	前橋市	161,455,377	155,389,274	151,413,012	80,615,926	78,628,898	79,556,772	0.80	0.79	0.78
	2	高崎市	176,824,446	172,707,825	179,557,411	88,864,349	86,922,140	88,304,953	0.83	0.82	0.81
	3	桐生市	47,621,236	49,211,880	47,025,035	26,732,137	25,914,743	26,122,196	0.57	0.56	0.55
	4	伊勢崎市	84,977,958	80,354,024	84,665,026	45,965,837	44,909,956	45,663,044	0.84	0.83	0.81
	5	太田市	88,350,619	88,492,103	90,787,737	47,165,295	45,777,541	47,253,964	0.97	0.95	0.94
	6	沼田市	25,906,166	23,519,303	24,215,889	14,537,675	14,070,679	13,963,849	0.51	0.50	0.49
	7	館林市	31,097,338	29,659,795	31,926,261	17,483,173	17,164,719	17,417,632	0.84	0.82	0.80
	8	渋川市	36,524,983	35,505,632	36,330,998	22,036,624	21,548,090	21,790,654	0.58	0.57	0.57
	9	藤岡市	29,859,574	27,008,254	28,300,494	16,179,300	15,932,554	16,143,861	0.66	0.65	0.64
	10	富岡市	22,172,561	23,176,426	22,824,866	12,948,945	12,672,854	12,786,737	0.64	0.63	0.62
	11	安中市	26,174,677	25,530,887	26,387,069	16,161,365	15,666,426	15,882,417	0.77	0.77	0.78
	12	みどり市	23,782,375	20,611,750	21,862,393	12,397,620	12,121,724	12,363,918	0.62	0.62	0.61
北群馬郡	13	榛東村	7,070,806	7,160,476	8,703,253	3,769,847	3,720,676	3,747,383	0.55	0.53	0.52
	14	吉岡町	9,342,755	8,642,904	8,199,963	4,861,373	4,799,312	4,926,202	0.69	0.68	0.67
多野郡	15	上野村	3,925,195	3,652,756	3,333,188	1,824,338	1,672,348	1,615,352	0.91	0.85	0.79
	16	神流町	3,516,827	3,009,972	3,016,120	1,830,465	1,783,941	1,766,208	0.13	0.14	0.15
甘楽郡	17	下仁田町	5,723,961	5,374,567	5,299,563	3,739,944	3,594,389	3,551,927	0.27	0.26	0.26
	18	南牧村	2,275,091	2,378,194	3,615,636	1,607,876	1,548,663	1,552,398	0.14	0.14	0.13
	19	甘楽町	6,669,396	5,885,566	6,971,184	4,004,299	3,770,897	3,790,630	0.47	0.46	0.46
吾妻郡	20	中之条町	10,604,038	10,816,313	10,502,997	6,937,344	6,675,102	6,642,596	0.37	0.36	0.35
	21	長野原町	5,422,415	5,105,725	5,528,211	3,113,448	3,163,866	3,208,214	0.45	0.48	0.51
	22	嬭恋村	8,612,430	8,827,415	7,878,742	4,724,924	4,690,882	4,594,255	0.44	0.43	0.42
	23	草津町	6,002,953	6,484,350	6,580,822	2,726,940	2,635,749	2,650,359	0.65	0.61	0.59
	24	高山村	3,552,912	3,084,236	2,942,365	2,153,625	2,086,995	2,075,076	0.33	0.31	0.29
	25	東吾妻町	8,905,299	8,330,858	8,241,681	5,917,687	5,754,287	5,774,053	0.38	0.37	0.38
利根郡	26	片品村	3,873,327	4,255,357	4,255,335	3,038,413	3,068,134	3,051,641	0.24	0.24	0.24
	27	川場村	3,718,805	4,609,277	5,194,363	1,987,590	1,919,225	1,925,597	0.24	0.24	0.24
	28	昭和村	6,363,181	7,156,666	5,983,900	3,294,073	3,215,580	3,229,676	0.44	0.43	0.43
	29	みなかみ町	16,121,778	15,137,450	15,586,016	9,346,980	9,154,772	9,066,505	0.41	0.40	0.39
佐波郡	30	玉村町	13,207,805	12,276,810	11,876,036	7,946,220	7,751,475	8,050,825	0.75	0.74	0.75
邑楽郡	31	板倉町	5,979,374	6,374,204	6,077,790	4,308,989	4,193,188	4,239,419	0.63	0.61	0.60
	32	明和町	6,021,992	7,587,974	7,195,084	3,737,048	3,681,907	3,950,198	0.82	0.82	0.84
	33	千代田町	7,211,198	8,700,117	8,393,492	3,510,221	3,447,033	3,530,847	0.77	0.74	0.70
	34	大泉町	14,426,590	15,650,087	14,872,363	8,242,597	8,039,459	8,212,843	1.02	0.96	0.93
	35	邑楽町	11,051,469	11,176,768	10,983,713	6,327,846	6,182,339	6,412,434	0.76	0.74	0.73
市計		754,747,310	731,167,153	745,296,191	401,088,246	391,330,324	397,249,997	0.77	0.76	0.75	
町村計		169,599,597	171,678,042	171,231,817	98,952,087	96,550,219	97,564,638	0.55	0.53	0.53	
県計		924,346,907	902,845,195	916,528,008	500,040,333	487,880,543	494,814,635	0.72	0.71	0.70	

(単位：％、千円)

市町村名			実質収支比率			経常収支比率			地方債現在高			実質公債費比率		
			R03	R04	R05	R03	R04	R05	R03	R04	R05	R03	R04	R05
市	1	前橋市	5.1	6.6	4.5	89.3	95.6	95.3	155,704,635	152,657,722	146,051,063	8.0	8.2	8.2
	2	高崎市	9.2	8.3	6.1	90.8	96.7	97.9	150,421,424	147,351,348	148,458,895	4.5	4.2	4.2
	3	桐生市	13.3	10.0	9.4	90.9	94.9	95.1	35,460,084	36,203,774	34,616,296	4.5	4.4	4.4
	4	伊勢崎市	7.0	6.9	7.2	87.8	93.9	94.0	67,157,519	63,743,803	61,549,236	5.2	5.5	5.3
	5	太田市	6.3	7.2	7.3	87.4	91.0	92.1	58,966,999	56,359,528	54,102,105	5.6	6.0	5.8
	6	沼田市	6.7	6.1	5.0	92.7	95.9	97.6	28,478,363	27,516,658	26,762,332	6.6	6.5	6.5
	7	館林市	15.3	15.8	12.6	89.8	94.8	96.4	27,381,833	26,843,035	26,569,380	5.3	5.6	5.6
	8	渋川市	10.7	7.4	6.7	89.5	95.6	95.3	34,511,971	32,311,681	30,463,905	4.4	4.3	4.3
	9	藤岡市	8.4	5.6	9.9	84.6	90.5	93.0	23,226,829	22,300,687	21,833,669	7.0	6.1	5.1
	10	富岡市	9.7	6.6	7.6	87.6	94.6	96.4	16,636,052	15,450,428	14,001,718	7.6	7.7	7.5
	11	安中市	8.8	8.3	6.0	90.1	92.5	98.4	20,629,089	18,785,169	17,220,940	8.1	7.6	7.2
	12	みどり市	10.9	12.4	5.6	91.7	99.4	99.4	18,916,369	18,660,507	18,904,956	3.8	4.1	4.7
北群馬郡	13	榛東村	9.5	4.8	6.0	87.2	91.5	91.3	2,148,469	1,943,090	1,828,145	8.2	7.7	6.7
	14	吉岡町	4.9	0.5	0.4	82.5	90.5	93.0	5,426,047	5,247,945	4,979,045	7.6	7.2	6.5
多野郡	15	上野村	5.1	16.2	7.7	70.2	70.7	70.9	3,633,933	3,944,903	4,069,588	7.2	6.1	4.5
	16	神流町	2.8	6.1	7.1	86.2	93.1	92.7	2,290,220	2,199,479	2,154,953	6.6	6.9	6.4
甘楽郡	17	下仁田町	2.7	2.9	2.9	89.2	87.7	91.8	5,102,498	4,747,524	4,490,001	8.5	8.1	7.8
	18	南牧村	13.6	12.4	12.3	80.8	83.3	83.0	1,819,411	1,811,480	2,663,921	2.4	3.0	3.6
	19	甘楽町	7.8	8.6	9.1	81.0	88.0	86.3	5,349,048	5,025,746	4,853,182	7.6	8.0	8.3
吾妻郡	20	中之条町	11.0	8.1	10.0	87.4	92.1	94.1	7,401,263	6,915,117	6,515,208	10.5	11.2	10.9
	21	長野原町	12.8	14.3	12.5	77.1	78.7	82.2	4,452,760	4,156,267	4,045,579	10.3	10.6	10.7
	22	嬭恋村	6.1	0.2	13.4	85.7	90.9	90.0	6,143,270	6,223,067	6,210,709	9.8	10.5	10.7
	23	草津町	3.9	3.6	6.6	86.6	87.3	93.5	3,361,563	3,185,052	3,137,947	4.2	4.0	4.1
	24	高山村	8.0	5.7	7.7	79.7	87.9	87.2	1,846,202	1,748,580	1,684,670	6.8	7.7	7.8
	25	東吾妻町	4.7	4.9	5.3	87.0	93.4	96.2	11,292,777	10,658,034	10,059,646	11.3	11.2	11.7
利根郡	26	片品村	16.9	11.3	13.9	74.8	82.1	81.7	4,784,205	4,480,805	4,217,834	4.9	5.5	5.7
	27	川場村	13.6	24.4	20.2	74.4	81.5	87.6	2,626,683	3,555,852	4,795,844	8.4	9.9	13.0
	28	昭和村	15.0	13.9	13.2	76.1	82.5	85.4	2,884,498	3,131,861	2,943,930	5.1	4.7	4.8
	29	みなかみ町	8.2	8.5	5.7	90.9	95.1	90.1	9,692,773	8,969,822	8,677,830	10.7	9.7	8.6
佐波郡	30	玉村町	11.0	11.7	6.7	86.7	86.7	97.4	9,989,201	9,627,668	9,071,300	3.8	3.5	3.1
邑楽郡	31	板倉町	20.0	15.5	9.9	82.1	90.1	91.6	4,292,679	4,208,330	3,876,899	6.2	6.5	6.3
	32	明和町	10.0	6.9	10.8	89.2	74.6	88.2	4,308,676	4,203,859	4,041,721	8.3	8.9	8.8
	33	千代田町	23.3	16.1	14.2	85.2	94.9	93.6	3,787,457	3,498,494	3,205,285	4.9	5.4	5.9
	34	大泉町	9.5	8.9	4.6	93.3	95.6	95.0	6,496,774	6,594,281	6,475,739	4.3	4.2	4.4
	35	邑楽町	7.1	7.9	8.0	85.9	85.7	89.3	7,592,117	7,409,674	7,090,966	6.4	6.7	6.8
市計			8.3	7.9	6.7	89.4	94.8	95.6	637,491,167	618,184,340	600,534,495	5.8	5.8	5.8
町村計			9.7	8.6	8.2	85.3	88.6	90.8	116,722,524	113,486,930	111,089,942	7.3	7.4	7.3
県計			8.6	8.1	7.0	88.6	93.6	94.7	754,213,691	731,671,270	711,624,437	6.1	6.1	6.1

(注) 経常収支比率については減収補てん債を経常一般財源に加えない数値である。

※下仁田町及び南牧村は令和3年度決算における実質公債費比率を令和5年度に修正するため、令和4年度公表数値から異動している。

※東吾妻町は令和2年度及び令和3年度決算における実質公債費比率を令和5年度に修正するため、令和3年度公表数値から異動している。

※令和2年度の地方債残高について、最新の数値に変更している。

(単位：千円)

市町村名			財政調整基金現在高			その他の基金現在高		
			R03	R04	R05	R03	R04	R05
市	1	前橋市	7,895,390	7,851,706	8,608,450	6,396,549	6,154,361	6,100,061
	2	高崎市	5,222,680	6,562,128	6,189,566	9,375,448	9,780,743	9,996,439
	3	桐生市	3,565,591	4,710,517	4,648,089	5,873,553	6,641,407	6,529,545
	4	伊勢崎市	6,936,872	7,988,460	7,684,570	5,741,312	6,119,442	6,786,024
	5	太田市	11,599,945	13,255,579	13,037,134	2,449,557	2,153,813	2,076,056
	6	沼田市	3,888,518	3,860,211	3,457,058	1,336,740	1,603,127	1,543,744
	7	館林市	3,040,332	3,392,827	3,606,531	1,159,279	1,256,531	1,656,253
	8	渋川市	5,795,815	6,425,848	5,853,234	6,028,008	6,825,838	7,524,651
	9	藤岡市	3,358,117	4,458,173	4,465,059	4,369,611	4,589,819	5,050,251
	10	富岡市	3,428,700	3,496,109	3,244,418	5,112,788	4,737,239	4,404,395
	11	安中市	6,240,938	6,741,560	6,644,187	4,347,978	4,817,196	4,806,313
	12	みどり市	8,285,462	8,058,053	7,904,269	2,699,444	2,666,073	2,774,839
北群馬郡	13	榛東村	2,188,944	2,089,523	2,179,366	2,929,451	3,323,135	2,037,959
	14	吉岡町	2,152,770	2,012,857	1,951,121	163,722	249,410	234,404
多野郡	15	上野村	940,240	963,149	1,112,158	4,563,231	4,499,787	4,555,232
	16	神流町	1,163,977	1,188,044	958,608	2,807,993	2,852,291	3,088,339
甘楽郡	17	下仁田町	1,714,539	2,141,020	2,303,505	732,396	787,453	827,788
	18	南牧村	1,015,799	1,166,573	1,317,347	405,149	458,750	416,580
	19	甘楽町	1,871,345	1,894,452	2,002,978	1,012,753	969,652	918,325
吾妻郡	20	中之条町	8,408,717	8,480,420	8,072,773	1,964,337	1,885,096	1,873,271
	21	長野原町	2,858,756	3,061,377	3,058,961	3,997,725	4,234,728	4,595,295
	22	嬭恋村	1,713,849	1,738,881	1,069,658	2,211,071	2,336,069	2,034,420
	23	草津町	2,349,280	2,461,821	2,434,678	2,591,592	3,065,241	3,201,186
	24	高山村	1,155,316	1,229,714	1,251,898	2,496,456	2,605,588	2,638,010
	25	東吾妻町	3,769,463	3,821,046	3,700,485	1,633,157	1,501,175	1,477,604
利根郡	26	片品村	1,946,756	2,357,800	2,508,021	243,324	464,428	596,036
	27	川場村	765,094	569,707	569,718	628,518	607,084	449,009
	28	昭和村	1,930,479	2,188,351	2,452,679	4,204,567	4,053,170	4,330,682
	29	みなかみ町	2,761,154	2,741,206	3,161,275	5,116,752	5,562,801	5,612,106
佐波郡	30	玉村町	2,103,015	2,643,108	2,503,221	1,127,238	1,303,470	1,406,976
邑楽郡	31	板倉町	2,838,927	3,338,365	3,602,274	392,583	394,075	495,568
	32	明和町	1,441,570	1,856,229	1,010,321	712,275	1,868,305	1,777,449
	33	千代田町	1,238,874	1,389,223	1,910,086	2,152,435	3,606,135	4,939,648
	34	大泉町	4,255,748	4,439,460	3,615,751	3,072,650	3,262,975	3,356,925
	35	邑楽町	2,082,244	2,233,400	2,346,578	2,443,483	3,012,100	3,407,601
市計			58,372,740	69,258,360	75,342,565	54,890,267	57,345,589	59,248,571
町村計			48,835,337	53,152,073	55,093,460	47,602,858	52,902,918	54,270,413
県計			107,208,077	122,410,433	130,436,025	102,493,125	110,248,507	113,518,984

## 1.5 姉妹都市等提携状況一覧表

令和6年6月1日現在

### (1) 姉妹都市・友好都市等提携(国内)

	市町村名	団体名及び交流施設
市	前橋市	萩市(山口県・H14.12.18 友好都市提携)
	高崎市	浦安市(千葉県・H28.2.4 高崎市市有林における「浦安市民水源の森」設置に関する協定)、金沢市(石川県・H20.2.6 友好交流都市協定)、東久留米市(東京都・H28.3.29 地域間交流)、大洗町(茨城県・H22.3.26 地域間交流)、姫路市・朝来市・小田原市・斑鳩町(兵庫県・兵庫県・神奈川県・奈良県・H29.7.22 法隆寺ゆかりの都市文化交流協定)
	桐生市	日立市(茨城県・S40.6.18 都市親善提携)、鳴門市(徳島県・S55.9.18 親善都市提携)
	伊勢崎市	長岡市寺泊地域(新潟県S61.11.15 友好親善都市提携)
	太田市	今治市(愛媛県・H14.4.4 姉妹都市提携)、弘前市(青森県・H18.11.15 友好都市提携)
	沼田市	下田市(静岡県・S41.5.7 姉妹都市提携)
	館林市	天童市(山形県・H13.10.27 観光物産等相互交流協定)、名護市(沖縄県・H21.4.25 友好都市締結)、上山市(山形県・H26.5.4 スポーツ交流協定)
	渋川市	富良野市(北海道・H9.11.7 全国へそのまち協議会)、西脇市(兵庫県・H9.11.7 全国へそのまち協議会)、山都町(熊本県・H9.11.7 全国へそのまち協議会)、佐野市(栃木県・H11 全国へそのまち協議会)、宜野座村(沖縄県・H11 全国へそのまち協議会)、吉備中央町(岡山県・H19 全国へそのまち協議会)、本宮市(福島県・H23 全国へそのまち協議会)、中央市(山梨県・H30 全国へそのまち協議会)、逗子市(神奈川県・S54 地域間交流)、世田谷区(東京都・地域間交流)、神津島村(東京都・H10 地域間交流)
	藤岡市	羽咋市(石川県・S61.3.3 姉妹都市提携)、上越市(新潟県・H24.7.18 集客プロモーションパートナー都市協定)
	富岡市	岡谷市(長野県・S47.10.15 姉妹都市提携)、深谷市(埼玉県・H25.10.4 友好都市提携)、横須賀市(神奈川県・H27.11.15 友好都市提携)
安中市	南房総市(千葉県・H15.3.30 友好都市提携)	
北群馬郡	榛東村	大洗町(茨城県・H24.7.25 友好都市提携)、葛飾区(東京都・H29.10.28 葛飾区と榛東村の連携・協力に関する協定)
	吉岡町	大樹町(北海道・H23.10.9 友好都市提携)
甘楽郡	甘楽町	北区(東京都・S61.4.12 自然休暇村事業協定締結・S63.4.27 「甘楽ふるさと館」(北区宿泊施設・甘楽町農林漁業体験実習館)・H9.4.19 友好都市交流協定)
吾妻郡	中之条町	大網白里市(千葉県・S54.2.23 姉妹都市提携)、北区(東京都・H9.4.19 友好都市交流協定)
	長野原町	いすみ市(千葉県・友好都市)
	嬬恋村	千代田区(東京都・S63.10.25 姉妹都市提携)、座間味村(沖縄県・S44.10.21 姉妹都市提携)、横浜市中区(神奈川県・H28.2.12 友好都市)
	草津町	葉山町(神奈川県・S44.3.29 姉妹都市提携)、草津市(滋賀県・H9.9.8 友好交流協定)
	東吾妻町	杉並区(東京都・H18.8.26 友好都市提携)、杉並区民営化宿泊施設「コニファーいわびつ」、田辺市(和歌山県・H1.10.27 姉妹都市提携)、出雲市(島根県・H1.10.27 姉妹都市提携)
利根郡	片品村	蕨市(埼玉県・H8.10.14 ふれあい交流協定)、大洗町(茨城県H26.10.7友好都市協定)
	川場村	世田谷区(東京都・S56.11.16 区民健康村相互協力協定・世田谷区民健康村施設「ふじやまビレッジ・なかのビレッジ」、大磯町(神奈川県・R4.4.9 地域活性化に向けた包括的連携に関する協定)
	昭和村	玉村町(群馬県・H24.1.9 友好交流協定)、横浜市(神奈川県・H25.10.6 友好交流協定)
	みなかみ町	取手市(茨城県・H21.8.8 友好都市提携)、さいたま市(埼玉県・H16.12.20 友好都市提携)、川口市(埼玉県「水上少年自然の家」、中野区(東京都・H24.9.13 交流都市提携)、三宅村(東京都・H28.4.28 友好都市提携)、伊奈町(埼玉県・H29.9.29 友好都市提携)、さいたま市(埼玉県「新治ファミーランド」)
佐波郡	玉村町	山ノ内町(長野県・H19.8.1 友好交流都市締結)、昭和村(群馬県・H24.1.9 友好交流協定)、茨城町(茨城県・H26.1.7 友好交流都市協定)
邑楽郡	板倉町	上越市(新潟県・S63.8.1 姉妹都市)
	明和町	明和町(三重県・H11.6.5 友好交流提携)、掛川市(静岡県・H31.2.12・特産品による健康増進と交流に関する協定)

(2) 災害・防災等に関する提携

	市町村名	団体名等
市	前橋市	水戸市・宇都宮市・千葉市・さいたま市・甲府市・横浜市(H18.10.23 災害時における相互援助に関する協定)、吉岡町(H9.3.28 災害時における相互援助に関する協定書)、熊谷市(埼玉県・H9.11.1 大規模災害時における相互援助に関する協定)、川口市・宇都宮市・水戸市(H18.7.27 水道災害相互援助に関する覚書)、湯沢町(新潟県・H19.1.25 災害時における相互援助に関する協定書)、練馬区(H23.1.6 練馬区と前橋市との災害時における相互援助に関する協定書)、柏崎市(新潟県・H25.10.15 災害時相互援助に関する協定書)、北区(東京都・H26.2.4 前橋市と北区との災害時における物資等の支援に関する協定)、新ひだか町・仙北市・柴田町・富岡町・幸手市・五泉市・本巣市・吉野町・雲南市・大村市・日南市・日立市(H26.4.17 全国さらさらサミット加盟自治体による災害時における相互援助に関する協定書)、水戸市・高崎市・宇都宮市(H26.8.21 北関東中核都市連携会議災害時相互支援に関する協定書)、新潟市(新潟県・H26.9.29 前橋市と新潟市との危機発生時における相互援助に関する協定)、水戸市(茨城県・H30.2.15 原子力災害における水戸市民の県外広域避難に関する協定書)、水戸市・吹田市・函館市・旭川市・青森市・八戸市・秋田市・山形市・福島市・郡山市・いわき市・盛岡市・宇都宮市・越谷市・川崎市・川口市・船橋市・横須賀市・柏市・高崎市・八王子市・富山市・金沢市・福井市・甲府市・長野市・松本市・岐阜市・豊田市・岡崎市・一宮市・高槻市・枚方市・八尾市・寝屋川市・吹田市・東大阪市・姫路市・尼崎市・明石市・西宮市・奈良市・和歌山市・鳥取市・松江市・倉敷市・呉市・福山市・下関市・高松市・松山市・高知市・久留米市・長崎市・佐世保市・大分市・宮崎市・鹿児島市・久留米市・那覇市(R3.4.1 中核市災害相互援助協定)
	高崎市	川越市(埼玉県・S60.8.3 災害時相互援助協定)、越谷市(埼玉県・H7.10.19 災害時相互援助協定)、佐久市(長野県・H7.12.7 災害時相互援助協定)、前橋市(群馬県・H9.11.26 上水道相互連絡管設置に関する協定)、板橋区・日光市・都留市・鴨川市・渋川市・沼田市・かすみがうら市・桜川市・田上町・白河市・最上町・妙高市・尾花沢市(H19.8.28 災害時相互援助協定)、函館市・旭川市・青森市・八戸市・盛岡市・秋田市・山形市・福島市・郡山市・いわき市・宇都宮市・前橋市・川越市・川口市・越谷市・船橋市・柏市・八王子市・横須賀市・水戸市・富山市・金沢市・長野市・福井市・甲府市・松本市・岐阜市・豊田市・岡崎市・高崎市・一宮市・大津市・豊中市・高槻市・枚方市・八尾市・寝屋川市・吹田市・東大阪市・姫路市・尼崎市・明石市・西宮市・奈良市・和歌山市・鳥取市・松江市・倉敷市・呉市・福山市・下関市・高松市・松山市・高知市・久留米市・長崎市・佐世保市・大分市・宮崎市・鹿児島市・那覇市(H23.5.2 中核市災害相互援助協定)、浦安市(千葉県・H24.11.27 災害時相互援助協定)、世田谷区(東京都・H26.2.3 災害時相互援助協定)、水戸市・前橋市・宇都宮市(H26.8.21 北関東中核都市連携会議災害時相互援助協定)、新潟市(新潟県・H26.9.29 災害時相互援助協定)、東久留米市(東京都・H28.3.29 災害時相互援助協定)、水戸市(茨城県・H30.2.15 原子力災害における水戸市民の県外広域避難に関する協定)
	桐生市	日立市(茨城県・H7.11.29 災害時における相互援助協定)、競艇事業関係自治体16市【伊丹市・青梅市・大竹市・岡崎市・唐津市・蒲郡市・倉敷市・津市・周南市・常滑市・戸田市・鳴門市・府中市・丸亀市・箕面市・坂井市】(H19.3.27 大規模災害時の相互援助に関する協定 H9.4.1 施行)、みどり市(H18.3.27 災害時における相互援助に関する協定(R3.3.23再締結))、日光市(栃木県・H20.4.1 災害時における相互援助に関する協定)、宮古市(岩手県・H26.12.22 桐生市と宮古市との災害時における相互援助に関する協定)、行田市(埼玉県・H27.7.14 行田市と桐生市との災害時における相互援助に関する協定)、水戸市(茨城県・平成30.2.15 原子力災害における水戸市民の県外広域避難に関する協定書)、大田区(東京都・平成30.3.6 災害時における相互援助に関する協定)
	伊勢崎市	長岡市(新潟県・H8.3.28 友好親善都市災害支援協定)、本庄市・深谷市(埼玉県・H18.6.28 災害時における相互援助に関する協定)、水戸市(茨城県・H30.2.15 原子力災害における水戸市民の県外広域避難に関する協定)
	太田市	大泉町(群馬県・S39.4.27 災害時相互援助協定)、所沢市(H9.4.18 埼玉県・大規模災害の相互援助に関する協定)、熊谷市(H9.9.29 埼玉県・大規模災害時における相互援助に関する協定)、羽村市(東京都・H15.7.30 災害時相互援助協定)、鴻巣市(千葉県・H25.3.7 災害時の相互援助に関する協定)、水戸市(茨城県・H30.2.15 原子力災害における水戸市民の県外広域避難に関する協定)、海老名市(神奈川県・H30.8.26 災害時における相互援助に関する協定)、木更津市(千葉県・R2.3.13 災害時における相互援助に関する協定)
	沼田市	下田市(静岡県・H7.11.22 災害時相互援助協定)、板橋区・日光市・都留市・鴨川市・渋川市・かすみがうら市・桜川市・田上町・白河市・最上町・妙高市・高崎市・尾花沢市(H20.8.27 災害時相互援助協定)、新宿区(東京都・H24.10.30 災害時相互援助協定)、片品村・川場村・昭和村・みなかみ町(群馬県・H27.1.13 災害時相互援助協定)
	館林市	豊田市(愛知県・H8.5.29 災害時相互援助協定)、上越市(新潟県・H8.5.29 災害時相互援助協定)、姫路市(兵庫県・H8.5.29 災害時相互援助協定)、天童市(山形県・H20.10.1 災害時相互援助協定)、志木市(埼玉県・H9.8.4 災害時相互援助協定)、昭島市(東京都・H18.3.27 災害時相互援助協定)、練馬区(東京都・H24.3.27 練馬区と館林市との災害時における物資等の支援に関する協定)、龍ヶ崎(茨城県・H24.5.30 災害時相互援助協定)、行田市(埼玉県・H29.12.15 災害時相互援助協定)、水戸市(茨城県・H30.2.15 原子力災害における水戸市民の県外広域避難に関する協定)、加須市(埼玉県・R2.2.7 災害時相互援助協定)
	渋川市	逗子市(神奈川県・H18.7.26 災害時相互援助協定)、本庄市・加須市(埼玉県・H26.8.6 災害時相互援助協定)、南房総市(千葉県・H18.12.14 災害時相互援助協定)、見附市(新潟県・H25.5.8 災害時相互援助協定)、新潟市・加茂市・見附市・長岡市・柏崎市・湯沢町(新潟県・H18.10.14 災害時相互援助協定)、足利市・佐野市・岩舟町・小山市・栃木市(栃木県・H18.10.14 災害時相互援助協定)、水戸市・茨城町・ひたちなか市(茨城県・H18.10.14 災害時相互援助協定)、沼田市・前橋市・高崎市・伊勢崎市・玉村町・みなかみ町(群馬県・H18.10.14 災害時相互援助協定)、板橋区(東京都・R5.8.28 災害時相互援助協定)、日光市(栃木県・R5.8.28 災害時相互援助協定)、都留市(山梨県・R5.8.28 災害時相互援助協定)、鴨川市(千葉県・R5.8.28 災害時相互援助協定)、かすみがうら市・桜川市(茨城県・R5.8.28 災害時相互援助協定)、妙高市・田上町(新潟県・R5.8.28 災害時相互援助協定)、白河市(福島県・R5.8.28 災害時相互援助協定)、最上町・尾花沢市(山形県・R5.8.28 災害時相互援助協定)、高崎市・沼田市(群馬県・R5.8.28 災害時相互援助協定)、富良野市・本宮市・佐野市・中央市・西脇市・吉備中央町・山都町・宜野座村(H23.10.22 全国へそのまじ協議会加盟市町村災害時の相互援助に関する覚書)
	藤岡市	羽咋市(石川県・H7.7.7 災害時の相互援助協定)、富岡市・羽生市・春日部市・富士見市・藤枝市・藤沢市・江南市・津島市(H16.9.1 大規模災害時の相互援助に関する協定)、上尾市(埼玉県・H20.5.26 災害時相互援助に関する協定書)、砂川市・一関市・空閑市・桜川市・大田原市・千代田区・港区・新宿区・墨田区・新発田市・諏訪市・西尾市・大津市・野洲市・相生市・豊岡市・赤穂市・加西市・篠山市・加東市・三次市・山鹿市(H25.4.1 災害時緊急対策活動の相互援助に関する協定書)
	富岡市	岡谷市(長野県・H7.2.23 災害時の相互援助協定)、藤岡市・羽生市・春日部市・富士見市・藤沢市・藤枝市・江南市・津島市(H16.9.1 大規模災害時の相互援助に関する協定)、深谷市(埼玉県・H25.3.28 大規模災害時における相互援助に関する協定書)、江南市(愛知県・H25.5.1 災害時の情報発信に関する協定書)、小山市(栃木県・H26.10.26 災害時における相互援助に関する協定書)、出雲崎町(新潟県・H26.12.26 大規模災害時における相互援助に関する協定書)
	安中市	桶川市(埼玉県・H9.4.28 災害時における相互援助に関する協定)、水戸市・越生市・青梅市・小田原市・熱海市・知多市・奈良市・みなべ市・湯河原町・大宰府市・伊豆市・若狭町(H18.2.23 全国梅サミット協議会加盟市町災害時相互援助協定)、ふじみ野市(埼玉県・H25.5.23 災害時相互援助協定)、軽井沢町(長野県・H28.2.5 災害時相互援助協定)、南房総市(千葉県・H29.3.11 災害時相互援助協定)
	みどり市	桐生市(H18.3.27 災害時相互援助協定(R3.3.23再締結))、高島町(山形県・H18.3.27 災害時相互援助協定)、日光市(栃木県・H20.4.1 災害時相互援助協定)、八潮市(埼玉県・H27.1.16 災害時相互援助協定)、水戸市(茨城県・H30.2.15 原子力災害における水戸市民の県外広域避難に関する協定)
北群馬郡	榛東村 大井町(神奈川県・H27.10.23 大規模災害時における相互援助に関する協定) 吉岡町 前橋市(H9.3.28 災害時における相互援助に関する協定)	
甘楽郡	甘楽町 北区(東京都H7.10.21 北区と甘楽町との災害時における相互援助に関する協定) 下仁田町 練馬区(東京都H22.11.24 練馬区と下仁田町との災害時における物資等の支援に関する協定)、うきは市(福岡県H29.4.14 災害時等における相互援助協定)	

吾妻郡	中之条町	北区(東京都・H7.10.21 災害時における相互応援に関する協定)、大綱白里市・山元町(H27.10.18 災害時における相互応援に関する協定)
	嬭恋村	千代田区(東京都・S63.10.25 震災等大規模災害時における相互応援に関する協定)、小諸市(長野県・S60.10.31 消防応援協定)
	長野原町	いすみ市(千葉県・H23.5.27 災害時における相互応援に関する協定)
	東吾妻町	愛荘町(滋賀県・H25.9.14 災害時相互応援協定)、藍住町(徳島県・H25.9.14 災害時相互応援協定)、南相馬市(福島県・H25.11.8 災害時相互援助に関する協定)、杉並区、名寄市、南相馬市、北塩原村、小千谷市、南伊豆町、忍野村(R4.5.20 自治体スクラム支援会議における災害時相互援助協定)
	草津町	葉山町(神奈川県・H24.7.27 災害時における相互応援協定・H7.4.28 災害時を想定した磁気テープ等相互保管協定)、行田市(埼玉県・H25.3.28 災害時相互応援協定)、山ノ内町(長野県・H27.8.11 災害時相互応援協定)
利根郡	片品村	蕨市(埼玉県・H8.10.14 災害時相互応援協定)、上尾市(埼玉県・H14.11.26 災害時相互応援協定)、日光市(栃木県・H20.4.1、災害時における片品村と日光市との相互応援に関する協定) 南相馬市(福島県・H25.8.28、災害時相互援助に関する協定)
	川場村	世田谷区(東京都・H7.7.29 災害時における相互援助協定)
	昭和村	横浜市(神奈川県・H17.7.27 災害時相互応援協定)、取手市(茨城県・H19.8.11 災害時相互応援協定)、玉村町(群馬県・H24.1.9 災害時相互応援協定)
佐波郡	みなかみ町	中野区(東京都・H30.2.6 災害時相互応援協定)、明和町(群馬県・R5.6.28 災害時相互応援協定)、千代田町(群馬県・R5.10.4 災害時相互応援協定)
	玉村町	山ノ内町(長野県・H26.5.26 災害時相互応援協定)、昭和村(群馬県・H24.1.9 災害時相互応援協定)、茨城町(茨城県・H26.1.7 災害時における相互応援に関する要綱)
	板倉町	上越市(新潟県・H8.10.4 災害時相互応援に関する協定)、加須市(埼玉県・H27.1.28 災害時における相互応援に関する協定)、古河市(茨城県・H27.1.28 災害時における相互応援に関する協定)、野木町(栃木県・H27.1.28 災害時における相互応援に関する協定)、栃木市(栃木県・H28.5.27 災害時における相互応援に関する協定)、小山市(栃木県・H29.10.16 災害時における相互応援に関する協定)
	明和町	明和町(三重県・H25.1.23 災害時の相互応援に関する覚書の調印)、掛川市(静岡県・R1.9.26 災害時相互応援協定)
邑楽郡	大泉町	太田市(群馬県・S39.4.27 災害応援協定)、鏡石町(福島県・H25.7.30 災害時における相互応援協定)、境町(茨城県・H30.12.17 災害時における相互応援に関する協定)
	邑楽町	水戸市(茨城県・H30.2.15 原子力災害における水戸市民の県外広域避難に関する協定)

3市5町 共通	高崎市 館林市 藤岡市 みなかみ町 板倉町 明和町 千代田町 大泉町	北茨城市・那須塩原市・大田原市・那須町・那須烏山市・那珂川町・佐野市・栃木市・鹿嶋市・潮来市・牛久市・かすみがうら市・土浦市・石岡市・筑西市・桜川市・結城市・常総市・守谷市・つくばみらい市・坂東市・常陸太田市・城里町・常陸大宮市・那珂市・神栖市・高萩市・茨城町・水戸市・笠間市・小美玉市・東海村・境町・五霞町・古河市・野田市・四街道市・浦安市・鴨川市・流山市・東金市・九十九里町・大綱白里市・山武市・横芝光町・芝山町・我孫子市・柏市・白井市・鎌ヶ谷市・昭島市・上野原市・笛吹市・南アルプス市・中央市・昭和町・市川三郷町・甲斐市・富士川町・高崎市・館林市・藤岡市・板倉町・明和町・千代田町・大泉町・みなかみ町(H25.7.12 廃棄物と環境を考える協議会加盟団体災害時相互応援協定)
5市2町 共通	前橋市 高崎市 伊勢崎市 沼田市 渋川市 玉村町 みなかみ町	新潟市・長岡市・柏崎市・加茂市・湯沢町・前橋市・高崎市・伊勢崎市・沼田市・渋川市・玉村町・みなかみ町・足利市・栃木市・佐野市・小山市・水戸市・ひたちなか市・茨城町(H18.10.14 北関東・新潟地域連携推進協議会 災害時における相互応援に関する要綱)
1市5町 共通	館林市 板倉町 明和町 千代田町 大泉町 邑楽町	館林市・板倉町・明和町・千代田町・大泉町・邑楽町(H25.3.26 災害時における館林市邑楽郡隣接一市五町相互応援協定)
4市5町 共通	桐生市 太田市 館林市 みどり市 板倉町 明和町 千代田町 大泉町 邑楽町	足利市、佐野市、桐生市、群馬東部水道企業団(H28.4.1 水道災害相互応援に関する協定)
4市 共通	桐生市 太田市 館林市 みどり市	足利市・桐生市・佐野市・太田市・館林市・みどり市(H18.7.11 大規模災害時における相互応援に関する協定)
2市1町 1村 共通	高崎市 藤岡市 神流町 上野村	高崎市・藤岡市・神流町・上野村(H18.10.1 災害時における相互応援に関する協定)
2市1町 共通	伊勢崎市 大田原市 大泉町	前橋市・伊勢崎市・太田市・大泉町・上田市・飯田市・浜松市・豊橋市・豊田市・小牧市・鈴鹿市・総社市(H22.11.8 外国人集住都市会議災害時相互応援協定)
1市2町1村 共通	富岡市 甘楽町 下仁田町 南牧村	富岡市・甘楽町・下仁田町・南牧村(H7.5.29、災害時の相互応援協定)
5町3村 共通	榛東村 上野村 長野原町 草津町 片品村 千代田町 大泉町 下仁田町	榛東村、上野村、長野原町、草津町、片品村、千代田町、大泉町、下仁田町(H28.10.17 災害時における相互応援に関する協定)
3町 共通	板倉町 明和町 千代田町	加須市・羽生市・行田市・板倉町・明和町・千代田町(H31.2.4 災害時における利根川両岸3市3町相互応援に関する協定)
2町 共通	千代田町 大泉町	千代田町・熊谷市・大泉町(H31.3.25 災害時における利根川両岸1市2町相互応援に関する協定)
全市町村 共通	全市町村	県内全市町村(H20.4.1 群馬県災害廃棄物等の処理に係る相互応援に関する協定)

## (3) 姉妹都市等提携(国外)

	市町村名	国 際 姉 妹 都 市
市	前 橋 市	オルビエート市(イタリア共和国ウンブリア州・H9.12.12友好都市提携)、バーミングハム市(アメリカ合衆国アラバマ州・H10.10.21姉妹都市提携)、メナーシャ市(アメリカ合衆国ウィスコンシン州・H17.8.22友好都市提携)
	高 崎 市	バトルクリーク市(アメリカ合衆国ミシガン州・S56.7.1姉妹都市提携)、サントアンドレ市(ブラジル連邦共和国サンパウロ州・S56.10.2姉妹都市提携)、承德市(中華人民共和国河北省・S62.10.6友好都市提携)、プルゼニ市(チェコ共和国・H2.8.1姉妹都市提携)、モンテンルパ市(フィリピン共和国・H18.10.28姉妹都市提携)
	桐 生 市	ピエラ市(イタリア共和国ピエモンテ州ピエラ県・S38.10.12姉妹都市提携)、コロンバス市(アメリカ合衆国ジョージア州・S53.4.25姉妹都市提携)
	伊 勢 崎 市	スプリングフィールド市(アメリカ合衆国ミズーリ州・S61.7.18姉妹都市提携)、馬鞍山市(中華人民共和国安徽省・H1.11.9友好都市提携)
	太 田 市	バーバンク市(アメリカ合衆国カリフォルニア州・S59.2.14提携)、営口市(中華人民共和国遼寧省・S62.9.26国際友好都市提携)、グレイターファイエット(ラファイエット市、西ラファイエット市、ティピカヌー郡:アメリカ合衆国インディアナ州・H5.10.7提携)
	沼 田 市	フュッセン市(ドイツ連邦共和国バイエルン州・H7.9.29姉妹都市提携)
	館 林 市	サンシャインコースト市(オーストラリア・クイーンズランド州・H8.7.9姉妹都市提携)、昆山市(中華人民共和国江蘇省・H16.10.25友好都市提携)、雲林県(台湾・R5.11.27交流協定都市提携)
	渋 川 市	ローガン市(オーストラリア連邦・クイーンズランド州・H8.4.17友好都市提携)、フォーリーニョ市(イタリア共和国ウンブリア州ペルージャ県・H12.5.23姉妹都市提携)、アパノテルメ市(イタリア共和国ヴェネツィア州・H5.3.31友好親善姉妹都市提携)、ハワイ郡(アメリカ合衆国ハワイ州・H9.1.22姉妹都市提携)、ファカタネ市(ニュージーランド・ベイオブプレントニー地方・H28.11.7友好都市提携)、社頭郷(台湾・彰化県・H26.11.7友好協力協定)、員林市(台湾・彰化県・H27.4.16友好協力協定)、大樹区(台湾・高雄県・H29.10.31友好協力協定)
	藤 岡 市	江陰市(中華人民共和国江蘇省・H12.4.28友好都市提携)、リジャイナ市(カナダ・サスカチュワン州・交流都市/中学生交流事業、H3~/フレンドシップ協定、R1.8.3)
	富 岡 市	アルパニー市(オーストラリア・西オーストラリア州・H13.2.1友好都市提携) ブル・ド・ペアージュ市(フランス・オーヴェルニュ・ローヌ・アルプ州・H27.11.4友好都市提携)
安 中 市	キンバリー市(カナダ・ブリティッシュコロンビア州・H17.12.16姉妹都市提携)	
甘楽郡	甘 楽 町	チェルタルド市(イタリア共和国トスカーナ州フィレンツェ県S58.10.20姉妹都市提携)、ハルビン市教育局(中華人民共和国黒龍江省・H1~3両市町視察を経てH3.8.29覚書により友好交流開始)
吾妻郡	長 野 原 町	リビングストン市(アメリカ合衆国モンタナ州・H3.10.28姉妹都市提携)
	草 津 町	ピーティヒハイム・ビッシンゲン市(ドイツ連邦共和国バーデン・ヴェルテンベルク州・S37.10.11姉妹都市提携)、ノイシュティフト村(オーストリア共和国・S61.3.21姉妹都市提携)、スノイ・モナロ市(オーストラリア・ニューサウスウェールズ州・H3.7.10姉妹都市提携)、カルロピ・ヴァリ市(チェコ共和国・H4.5.20姉妹都市提携)
	嬭 恋 村	ボンベイ市(イタリア共和国カンパーニア州ナポリ県・R4.7.4友好都市協定)
利根郡	片 品 村	永靖郷(台湾・H28.4.1友好都市) 埔心郷(台湾・H30.11.8友好都市)
	昭 和 村	イーグルポイント市(アメリカ合衆国オレゴン州・H17.12.8姉妹都市提携)
	みなかみ町	台湾台南市(H25.12.13友好都市提携)
邑楽郡	大 泉 町	グアラチングター市(ブラジル連邦共和国サンパウロ州・H4.10.14姉妹都市提携)

## 2.1 人口及び面積等

市町村名		住基人口 (R6. 1. 1)			世帯数 (R6. 1. 1)	面積	人口密度	高齢化率	出生率 R5	
		男	女	計 (A)		k m <sup>2</sup>	人 / k m <sup>2</sup>	(65歳以上)		
					(B)	(A / B)	(R6. 1. 1)			
市	1	前橋市	161,386	168,474	329,860	154,923	311.59	1,058.6	30.2	5.6
	2	高崎市	180,725	187,136	367,861	171,789	459.16	801.2	28.8	6.3
	3	桐生市	49,728	53,260	102,988	49,354	274.45	375.3	37.2	3.6
	4	伊勢崎市	106,736	105,501	212,237	95,582	139.44	1,522.1	25.7	6.0
	5	太田市	113,878	108,640	222,518	101,231	175.54	1,267.6	26.3	5.6
	6	沼田市	21,705	22,656	44,361	20,620	443.46	100.0	35.8	4.0
	7	館林市	37,147	36,937	74,084	34,478	60.97	1,215.1	29.9	4.2
	8	渋川市	35,763	37,305	73,068	32,792	240.27	304.1	36.1	4.3
	9	藤岡市	30,528	31,733	62,261	27,990	180.29	345.3	33.2	4.6
	10	富岡市	22,696	23,166	45,862	20,620	122.85	373.3	35.1	3.5
	11	安中市	26,982	27,661	54,643	24,912	276.31	197.8	36.6	4.0
	12	みどり市	24,209	24,712	48,921	21,330	208.42	234.7	30.4	5.3
北群馬郡	13	榛東村	7,507	7,141	14,648	6,242	27.92	524.6	27.0	6.6
	14	吉岡町	11,111	11,452	22,563	8,935	20.46	1,102.8	22.5	8.6
多野郡	15	上野村	528	511	1,039	542	181.85	5.7	44.9	7.8
	16	神流町	749	815	1,564	879	114.60	13.6	63.2	1.4
甘楽郡	17	下仁田町	3,099	3,217	6,316	3,149	188.38	33.5	53.0	1.7
	18	南牧村	718	786	1,504	879	118.83	12.7	68.2	2.9
	19	甘楽町	6,200	6,294	12,494	5,111	58.61	213.2	35.6	3.9
吾妻郡	20	中之条町	7,139	7,437	14,576	6,655	439.28	33.2	40.9	3.8
	21	長野原町	2,647	2,593	5,240	2,557	133.85	39.1	39.6	2.8
	22	嬭恋村	4,637	4,480	9,117	4,002	337.58	27.0	38.8	4.1
	23	草津町	3,068	2,963	6,031	3,471	49.75	121.2	39.0	3.9
	24	高山村	1,616	1,652	3,268	1,353	64.18	50.9	39.0	3.2
	25	東吾妻町	6,080	6,259	12,339	5,442	253.91	48.6	43.8	3.1
利根郡	26	片品村	1,991	2,008	3,999	1,698	391.76	10.2	42.0	3.0
	27	川場村	1,465	1,601	3,066	1,132	85.25	36.0	39.3	3.6
	28	昭和村	3,523	3,456	6,979	2,921	64.14	108.8	33.9	4.0
	29	みなかみ町	8,474	8,819	17,293	7,950	781.08	22.1	42.4	3.1
佐波郡	30	玉村町	17,773	17,959	35,732	16,258	25.78	1,386.0	27.5	5.6
邑楽郡	31	板倉町	6,910	6,837	13,747	5,978	41.86	328.4	36.0	2.1
	32	明和町	5,436	5,400	10,836	4,401	19.64	551.7	32.4	5.3
	33	千代田町	5,559	5,382	10,941	4,670	21.73	503.5	31.7	4.1
	34	大泉町	21,638	19,827	41,465	20,319	18.03	2,299.8	23.8	4.7
	35	邑楽町	13,133	12,678	25,811	10,942	31.11	829.7	32.7	3.9
市計		811,483	827,181	1,638,664	755,621	2,892.75	566.5	30.1	5.4	
町村計		141,001	139,567	280,568	125,486	3,469.58	80.9	33.0	4.5	
県計		952,484	966,748	1,919,232	881,107	6,362.33	301.7	30.5	5.4	

(注) 1、出生率は令和5年「人口動態統計(確定数)」による人口千対の率である。

2、高齢化率は「住民基本台帳年報」(令和6年1月1日現在)による65歳以上の人口割合である。

## 2.2 産業別就業者数（R2.10.1国勢調査）

（単位：人、％）

市町村名		就業者総数 (分類不能含)	第1次産業		第2次産業		第3次産業		
				％		％		％	
市	1	前橋市	157,266	6,373	4.2	35,635	23.3	111,234	72.6
	2	高崎市	180,730	4,267	2.4	47,283	27.0	123,781	70.6
	3	桐生市	50,776	1,239	2.5	16,737	34.0	31,253	63.5
	4	伊勢崎市	105,040	3,549	3.5	36,450	36.1	61,105	60.4
	5	太田市	106,996	3,340	3.2	40,364	39.1	59,476	57.6
	6	沼田市	23,160	2,710	12.0	5,661	25.0	14,230	63.0
	7	館林市	37,355	1,397	3.8	13,243	35.7	22,408	60.5
	8	渋川市	36,904	2,041	5.8	9,851	28.0	23,328	66.2
	9	藤岡市	31,579	1,305	4.2	11,027	35.5	18,773	60.4
	10	富岡市	23,567	1,531	6.5	9,343	39.9	12,522	53.5
	11	安中市	26,721	1,090	4.2	8,988	34.7	15,850	61.1
	12	みどり市	24,909	1,123	4.6	8,495	34.7	14,858	60.7
北群馬郡	13	榛東村	7,697	389	5.1	2,086	27.5	5,107	67.4
	14	吉岡町	10,747	362	3.4	2,694	25.6	7,453	70.9
多野郡	15	上野村	539	114	21.2	106	19.7	319	59.2
	16	神流町	626	55	8.8	166	26.6	404	64.6
甘楽郡	17	下仁田町	3,218	356	11.4	1,160	37.0	1,620	51.7
	18	南牧村	632	65	10.4	188	30.1	372	59.5
	19	甘楽町	6,671	562	8.8	2,508	39.1	3,337	52.1
吾妻郡	20	中之条町	7,684	743	9.7	1,638	21.5	5,253	68.8
	21	長野原町	2,808	446	16.6	368	13.7	1,879	69.8
	22	嬭恋村	5,068	1,627	32.5	543	10.8	2,842	56.7
	23	草津町	3,323	36	1.1	245	7.6	2,652	91.3
	24	高山村	1,668	216	13.0	444	26.6	1,007	60.4
	25	東吾妻町	6,662	970	14.9	1,672	25.6	3,880	59.5
利根郡	26	片品村	2,313	487	21.1	444	19.2	1,379	59.7
	27	川場村	1,661	427	26.2	328	20.2	872	53.6
	28	昭和村	4,176	1,819	44.5	670	16.4	1,600	39.1
	29	みなかみ町	8,944	930	10.5	1,852	21.0	6,037	68.5
佐波郡	30	玉村町	18,611	509	2.8	6,001	32.9	11,715	64.3
邑楽郡	31	板倉町	7,324	1,127	15.8	2,212	31.0	3,789	53.2
	32	明和町	5,547	330	6.1	2,031	37.5	3,061	56.5
	33	千代田町	5,490	273	5.2	2,199	41.9	2,781	52.9
	34	大泉町	20,762	157	0.8	10,565	51.6	9,751	47.6
	35	邑楽町	12,771	519	4.2	4,730	38.2	7,120	57.6
市計		805,003	29,965	3.8	243,077	31.1	508,818	65.1	
町村計		144,942	12,519	8.8	44,850	31.7	84,230	59.5	
県計		949,945	42,484	4.6	287,927	31.2	593,048	64.2	
(参考)平成27年度		966,060	47,943	5.1	297,919	31.8	591,710	63.1	

（注）令和2年度の国勢調査に基づく数値である。ただし、総数には分類不能の産業も含む。

### 3.1 主な地域指定の状況一覧表

令和6年6月1日現在

市町村名		首圏	低工	農工	過疎	山振	辺地	集積	拠点	特農
市	1 前橋市	○		○			○	○	○	
	2 高崎市	○	○	○	◇	○	○	○	○	○
	3 桐生市	○		○	○	○		○	○	○
	4 伊勢崎市	○							○	
	5 太田市	○							○	
	6 沼田市		○		○	○	○			
	7 館林市	○						○	○	
	8 渋川市			○	○	○	○			○
	9 藤岡市	○			◇	○	○		○	○
	10 富岡市		○	○						○
	11 安中市		○	○		○	○			○
	12 みどり市	○			○	○			○	○
北群馬郡	13 榛東村									
	14 吉岡町									
多野郡	15 上野村				◇	○	○			○
	16 神流町				○	○	○			
甘楽郡	17 下仁田町		○		○	○	○			○
	18 南牧村				○	○				○
	19 甘楽町			○			○			
吾妻郡	20 中之条町			○	○	○	○			○
	21 長野原町				○	○				
	22 嬭恋村				◇	○	○			
	23 草津町									
	24 高山村				○	○				
	25 東吾妻町			○	○	○	○			○
利根郡	26 片品村				○	○				
	27 川場村		○			○				
	28 昭和村		○				○			
	29 みなかみ町		○	○	○	○	○			○
佐波郡	30 玉村町	○						○		
邑楽郡	31 板倉町	○							○	
	32 明和町	○							○	
	33 千代田町	○							○	
	34 大泉町	○						○	○	
	35 邑楽町	○						○	○	
県計		14	8	10	17	19	15	6	14	13

(注) 一部地区指定含む。

首圏…首都圏整備法により指定された都市開発区域を有する市町村

低工…低開発地域工業開発促進法により指定された開発区域を有する市町村

農工…農村地域工業等導入促進法により指定された市町村

過疎…過疎地域の持続的発展の支援に関する特別措置法に規定する過疎地域をその区域とする市町村。なお、旧過疎地域自立促進特別措置法において過疎地域として指定されており、かつ、新法の指定要件を満たさない地域(特定市町村)は「◇」と表示。

山振…山村振興法により指定された振興山村を有する市町村

辺地…辺地に係る公共的施設の総合整備のための財政上の特別措置等に関する法律による辺地を有する市町村

集積…地域産業の高度化に寄与する特定事業の集積の促進に関する法律(頭脳立地法)により承認を受けた集積促進地域を有する市町村

拠点…地方拠点都市地域の整備及び産業業務施設の再配置の促進に関する法律により指定された地方拠点都市地域を有する市町村

特農…特定農山村地域における農林業等の活性化のための基盤整備の促進に関する法律により基盤整備計画の作成された市町村

## 3.2 市町村総合計画状況一覧表

令和6年6月1日現在

広 域	市町村名	議決年月日	構想始期	構想終期	基本構想等のキャッチフレーズ
利根沼田	沼 田 市	H28. 9. 29	H29. 4. 1	R9. 3. 31	こころ豊かに暮らし、しあわせを実感できるまち 沼田
	片 品 村	H28. 3. 3	H28. 4. 1	R8. 3. 31	小さくても輝く尾瀬の郷・かたしなの実現へ ～世界を視野に～
	川 場 村	-	H27. 4. 1	R7. 3. 31	田園理想郷
	昭 和 村	H27. 3. 16	H27. 4. 1	R7. 3. 31	みんなでつくろう 元気な昭和村
	みなかみ町	-	H30. 4. 1	R10. 3. 31	水と森林と人を育む 利根川源流のまち みなかみ
(高崎市等)	高 崎 市	-	H30. 4. 1	R10. 3. 31	変革する高崎
	安 中 市	R6. 3. 19	R6. 4. 1	R13. 3. 31	住んで良かった 豊かで魅力ある元気な 新しいあんなか ～さらに、光り輝くまちへ～
(東毛)	太 田 市	H28. 7. 5	H29. 4. 1	R7. 3. 31	人と自然にやさしく、品格のあるまち太田
	館 林 市	R3. 1. 15	R3. 4. 1	R13. 3. 31	里沼の息づく 次世代へ安心をつなぐ 暮らしやすいまち 館林
	板 倉 町	R2. 3. 9	R2. 4. 1	R10. 3. 31	地域で支え合う 安全なまち いたくら
	明 和 町	H27. 3. 9	H27. 4. 1	R7. 3. 31	キラリとひかる だれもが安全安心に暮らせるまち 明和町
	千代田町	R2. 12. 7	R3. 4. 1	R11. 3. 31	共につくろう 人と自然が輝く 元気で活力あるまち ちよだ
	大 泉 町	H30. 12. 11	H31. 4. 1	設けず	住んでみたい 住み続けたいまち おおいずみ
	邑 楽 町	H28. 9. 16	H28. 4. 1	R8. 3. 31	やさしさと活気の調和した 夢あふれるまち“おうら”
(伊勢崎佐波)	伊勢崎市	H26. 9. 30	H27. 4. 1	R7. 3. 31	夢ふくらみ 安心して暮らせる 元気都市 いせさき
	玉 村 町	R2. 12. 1	R3. 4. 1	R15. 3. 31	暮らすなら、ここがいい。
渋川地区	渋 川 市	H29. 12. 12	H30. 4. 1	R9. 3. 31	やすらぎとふれあいに満ちた“ほっと”なまち
	榛 東 村	-	H28. 4. 1	R8. 3. 31	「子どもに夢を みんなに福祉と安心を」 一心かよいあう思いやりのむらづくり
	吉 岡 町	R4. 3. 1	R4. 4. 1	R14. 3. 31	思いを紡ぎ、未来につなげるまちづくり 吉岡
富岡甘楽	富 岡 市	H27. 12. 16	H28. 4. 1	R9. 3. 31	世界遺産にふさわしいまち とみおか
	下 仁 田 町	H29. 3. 9	H29. 4. 1	R9. 3. 31	人が輝き、暮らしが輝き、未来が輝くまち しもにた
	南 牧 村	R3. 3. 19	R3. 4. 1	R13. 3. 31	みんなで創る一人ひとりが住みやすい南牧村
	甘 楽 町	R4. 3. 15	R4. 4. 1	R14. 3. 31	しあわせホームタウン甘楽

広域	市町村名	議決年月日	構想始期	構想終期	基本構想等のキャッチフレーズ
(前橋)	前橋市	H29.12.21	H30.4.1	R10.3.31	ビジョン:『めぶく。～良いものが育つまち(Where good things grow.)～』 将来都市像『新しい価値の創造都市・前橋』
吾妻	中之条町	-	H28.4.1	R8.3.31	「自然と文化が響きあう みんなの故郷(ふるさと)なかのじょう」
	長野原町	H28.3.9	H28.4.1	R7.3.31	明るく活力ある町へ
	嬭恋村	-	R2.4.1	R12.3.31	高原に抱かれた美しい希望の里 嬭恋村
	草津町	-	H30.4.1	R8.3.31	“歩み入る者にやすらぎを 去りゆく人にしあわせを” 町民憲章の理念実践によるまちづくり
	高山村	-	H27.4.1	R6.3.31	笑顔で輝く高山村
	東吾妻町	H30.3.15	H30.4.1	R10.3.31	住民が誇りを持って暮らすまち ～東吾妻 きみと あなたと～
(桐生)	桐生市	R1.12.18	R2.4.1	R10.3.31	感性育み 未来織りなす 粋なまち桐生
	みどり市	H30.6.29	H30.4.1	R10.3.31	輝くひと 輝くみどり 豊かな生活創造都市
多野藤岡	藤岡市	H29.11.29	H30.4.1	R10.3.31	郷土を愛し 未来を創生する藤岡
	神流町	H25.3.11	R5.4.1	R14.3.31	小さな町の大きな挑戦 ～みんなでつくる神流町～
	上野村	-	R3.4.1	R13.3.31	人・地域がつながり、輝ける未来へつなぐ

※()書きはすでに解消したもの。

※高崎市等の()書きは、消防のみ残して高崎市・安中市消防組合に移行したもの。

### 3.3 広域市町村圏計画状況一覧表

令和6年6月1日現在

広域市町村圏名	計画年次	計画始期～終期年度	圏域の将来像・基本理念等
利根沼田	4次	13～22	森林と人 職・住・遊・学 圏域づくり
渋川地区	4次	12～21	くつろぎと出会いの圏域 コスモスガーデン・渋川広域圏
富岡甘楽	4次	12～21	かぶら連携21プラン～自然環境に恵まれた豊かな定住空間・交流空間の創出～
吾妻	4次	13～22	新世紀新あがつまの創生

# 4.1 公共施設の状況

「令和5年度公共施設状況調査」(簡易調査)に基づく。

市町村名		道路		都市公園等				公営住宅等	市町村立保育所数	市町村立老人ホーム		高等学校			
		実延長	面積	市町村立		その他				市町村立	養護	特養	市町村立	一部事務組合立	うち寄宿舎設置
				箇所	面積	箇所	面積								
市	1	前橋市	3,968,897	23,204,515	441	3,820,434	1	178,000	5,286	16	0	0	1	0	0
	2	高崎市	4,017,701	18,831,836	220	3,537,800	3	4,815,000	3,999	24	0	0	1	0	0
	3	桐生市	1,148,205	5,869,500	90	1,033,751	0	0	2,768	4	0	0	1	0	0
	4	伊勢崎市	2,224,314	12,364,368	243	2,123,250	0	0	1,919	5	0	0	0	0	-
	5	太田市	2,566,642	13,731,910	240	2,588,000	1	187,000	2,970	0	1	0	1	0	0
	6	沼田市	1,395,687	5,798,864	30	351,469	0	0	360	5	0	0	0	0	-
	7	館林市	889,525	4,269,211	104	1,160,921	1	893,800	765	8	0	0	0	0	-
	8	渋川市	1,973,913	9,230,896	84	1,738,994	1	5,200,000	569	3	0	0	0	0	-
	9	藤岡市	1,171,146	4,743,347	32	1,118,758	36	34,770	586	1	0	0	0	0	-
	10	富岡市	1,078,024	4,567,475	30	257,981	0	0	516	1	0	0	0	0	-
	11	安中市	1,622,994	7,455,478	36	516,786	0	0	1,080	2	0	0	0	0	-
	12	みどり市	767,393	3,302,427	6	96,431	0	0	618	1	0	0	0	0	-
北群馬郡	13	榛東村	279,538	1,393,697	20	74,387	0	0	54	0	0	0	0	0	-
	14	吉岡町	308,546	1,657,710	4	204,402	0	0	48	0	0	0	0	0	-
多野郡	15	上野村	276,220	1,213,576	0	0	0	0	136	1	0	0	0	0	-
	16	神流町	245,355	1,092,670	0	0	0	0	102	1	0	0	0	0	-
甘楽郡	17	下仁田町	342,990	1,258,737	3	13,800	1	340,000	100	0	0	0	0	0	-
	18	南牧村	129,976	560,659	0	0	0	0	38	0	0	1	0	0	-
	19	甘楽町	380,960	1,449,866	7	266,950	0	0	39	0	0	0	0	0	-
吾妻郡	20	中之条町	696,404	2,961,864	13	81,788	0	0	230	3	0	0	0	0	-
	21	長野原町	232,403	1,123,083	8	78,670	0	0	149	0	0	0	0	0	-
	22	嬭恋村	464,832	2,578,322	0	0	0	0	93	1	0	0	0	0	-
	23	草津町	72,074	385,415	6	173,100	0	0	204	0	0	0	0	0	-
	24	高山村	236,456	756,638	0	0	0	0	65	1	0	0	0	0	-
	25	東吾妻町	600,831	3,371,084	3	10,115	0	0	157	2	0	1	0	0	-
利根郡	26	片品村	361,444	1,453,338	0	0	0	0	4	1	0	0	0	0	-
	27	川場村	163,154	1,144,205	0	0	0	0	4	0	0	0	0	0	-
	28	昭和村	528,394	2,520,943	0	0	0	0	0	2	0	0	0	0	-
	29	みなかみ町	1,087,251	4,296,399	7	216,110	0	0	521	0	0	0	0	1	0
佐波郡	30	玉村町	327,642	1,815,670	78	347,300	0	0	219	4	0	0	0	0	-
邑楽郡	31	板倉町	540,132	2,331,759	33	356,276	0	0	19	2	0	0	0	0	-
	32	明和町	250,857	1,352,487	6	67,503	0	0	50	0	0	0	0	0	-
	33	千代田町	256,847	1,442,696	7	168,874	0	0	79	0	0	0	0	0	-
	34	大泉町	300,277	2,040,350	41	424,600	0	0	572	3	0	0	0	0	-
	35	邑楽町	464,456	2,426,435	17	325,445	0	0	111	2	0	0	0	0	-
市計		22,824,441	113,369,827	1,556	18,344,575	43	11,308,570	21,436	70	1	0	4	0	0	
町村計		8,547,039	40,627,603	253	2,809,320	1	340,000	2,994	23	0	2	0	1	0	
県計		31,371,480	153,997,430	1,809	21,153,895	44	11,648,570	24,430	93	1	2	4	1	0	

市町村名			その他 市町村立																	
			児童館		公会堂・市民会館		公民館		図書館		博物館		体育館		陸上競技場		野球場		プール	
			箇所	専任職員数	箇所	専任職員数	箇所	専任職員数	箇所	専任職員数	箇所	専任職員数	箇所	専任職員数	箇所	専任職員数	箇所	専任職員数	箇所	専任職員数
				人		人		人		人		人		人		人		人		人
市	1	前橋市	5	0	3	22	21	74	18	78	2	22	5	12	4	5	4	0	9	9
	2	高崎市	6	20	9	107	45	69	6	68	3	20	11	52	3	5	8	14	19	14
	3	桐生市	0	0	1	13	16	38	2	25	0	0	8	13	1	1	7	2	8	2
	4	伊勢崎市	9	63	7	38	15	39	4	23	0	0	9	15	3	0	9	0	4	5
	5	太田市	15	39	4	22	14	77	5	17	1	9	5	34	2	0	5	0	2	0
	6	沼田市	0	0	2	8	0	0	1	8	0	0	3	5	1	1	2	1	2	0
	7	館林市	3	6	2	7	11	11	1	6	2	0	2	11	1	0	1	0	3	0
	8	渋川市	0	0	1	14	12	31	2	7	0	0	7	18	3	2	9	0	1	0
	9	藤岡市	1	2	3	15	0	0	1	6	0	0	3	3	1	0	5	2	1	5
	10	富岡市	2	6	0	0	12	38	1	6	2	7	4	8	1	0	1	0	2	0
	11	安中市	0	0	1	6	11	24	2	13	1	8	10	4	1	0	1	0	2	0
	12	みどり市	0	0	2	4	3	8	2	4	3	10	2	1	0	0	6	0	0	0
北群馬郡	13	榛東村	1	0	0	0	1	1	0	0	0	2	4	0	0	1	4	0	0	
	14	吉岡町	1	2	1	1	1	2	1	1	1	2	0	3	0	0	0	0	0	
多野郡	15	上野村	0	0	1	0	0	0	1	1	0	0	0	0	0	0	0	1	0	
	16	神流町	0	0	0	0	0	0	0	0	0	1	0	0	0	0	0	0	0	
甘楽郡	17	下仁田町	0	0	0	0	2	1	0	0	1	2	4	0	0	0	0	0	0	
	18	南牧村	0	0	0	0	1	0	0	0	0	1	0	0	0	0	0	0		
	19	甘楽町	0	0	1	0	1	0	1	1	0	0	2	0	1	0	0	0		
吾妻郡	20	中之条町	0	0	3	22	5	3	1	2	1	3	9	0	1	0	2	0	3	
	21	長野原町	0	0	0	0	0	0	0	0	1	2	1	0	0	0	1	0	0	
	22	嬭恋村	0	0	0	0	4	0	0	0	0	3	0	2	0	2	0	0		
	23	草津町	0	0	1	0	1	1	1	5	0	0	1	5	0	0	1	0	1	
	24	高山村	1	1	1	0	1	0	0	0	0	0	1	0	0	0	2	0	0	
	25	東吾妻町	0	0	3	0	10	7	0	0	0	0	4	0	1	0	2	0	0	
利根郡	26	片品村	1	2	1	0	2	0	0	0	0	7	0	0	0	0	0	0		
	27	川場村	0	0	3	1	0	0	0	0	0	1	0	0	0	0	0	0		
	28	昭和村	0	0	0	0	1	0	0	0	0	2	0	0	0	0	0	0		
	29	みなかみ町	1	0	2	0	3	1	0	0	0	0	12	0	0	0	5	0	3	
佐波郡	30	玉村町	5	11	1	4	1	3	1	6	0	1	13	1	2	3	0	1	3	
邑楽郡	31	板倉町	1	1	1	0	4	8	0	0	0	3	3	0	0	0	0	1	0	
	32	明和町	0	0	1	1	1	4	1	0	0	1	2	0	0	0	0	1	3	
	33	千代田町	2	1	1	5	0	0	1	3	0	0	2	3	0	0	4	0	1	
	34	大泉町	4	31	1	8	1	4	1	5	0	0	1	4	0	0	1	0	0	
	35	邑楽町	4	2	0	0	3	8	1	4	0	0	2	3	0	0	0	0	0	
市計			41	136	35	256	160	409	45	261	14	76	69	176	21	14	58	19	53	35
町村計			21	51	22	42	43	43	10	28	4	8	63	37	9	2	24	4	12	13
県計			62	187	57	298	203	452	55	289	18	84	132	213	30	16	82	23	65	48

市町村名			(その他 市町村立)					上水道等給水人口				廃棄物処理施設			
			保健センター	青年の家		集会施設		簡易水道		飲料水供給施設		し尿		ごみ	
				箇所	専任職員数	箇所	延べ面積	市町村営	組合営	市町村営	組合営	処理人口	年間総収量	処理人口	年間総収量
市	1	前橋市	1	1	5	36	7,318	0	0	0	0	5,039	3,200	328,996	96,631
	2	高崎市	6	0	0	363	22,428	4,326	0	0	0	5,048	2,744	366,547	83,782
	3	桐生市	3	1	6	389	17,730	0	0	0	0	3,967	4,198	102,328	35,553
	4	伊勢崎市	4	0	0	227	21,825	0	0	0	0	13,035	5,300	211,923	71,312
	5	太田市	3	0	0	181	16,718	0	0	0	0	52,420	66,920	222,349	69,897
	6	沼田市	2	0	0	182	16,725	19,258	0	0	0	2,969	1,517	43,960	16,147
	7	館林市	1	0	0	78	4,832	0	0	0	0	2,698	1,029	74,205	24,780
	8	渋川市	1	0	0	36	4,018	0	0	0	0	3,162	1,379	72,600	27,513
	9	藤岡市	1	0	0	96	5,779	0	0	494	0	2,340	1,155	62,391	23,892
	10	富岡市	1	0	0	26	12,561	0	0	0	0	1,881	1,437	45,700	15,188
	11	安中市	2	0	0	121	6,188	0	0	0	0	2,256	2,332	54,283	19,080
	12	みどり市	3	0	0	44	5,573	1,616	0	28	0	17,711	6,027	48,694	16,428
北群馬郡	13	榛東村	1	0	0	29	7,394	0	0	0	0	621	158	14,556	4,206
	14	吉岡町	1	0	0	27	1,885	0	0	0	0	405	207	22,563	6,984
多野郡	15	上野村	1	0	0	3	1,301	587	0	0	0	21	639	1,017	289
	16	神流町	2	0	0	38	5,177	1,473	0	0	0	223	118	1,546	447
甘楽郡	17	下仁田町	1	0	0	40	3,531	0	0	0	0	1,866	781	6,253	1,656
	18	南牧村	0	0	0	31	1,841	1,457	0	0	0	429	319	1,466	400
	19	甘楽町	1	0	0	30	2,677	605	0	0	0	268	0	12,494	2,686
吾妻郡	20	中之条町	2	0	0	7	2,728	3,382	0	204	0	1,536	474	14,436	5,416
	21	長野原町	1	0	0	0	0	5,482	0	0	0	364	289	5,303	2,153
	22	嬭恋村	0	0	0	32	8,862	5,644	0	64	0	432	569	9,543	4,187
	23	草津町	1	0	0	0	0	0	0	0	0	9	53	6,052	4,689
	24	高山村	1	0	0	11	1,274	3,225	0	0	0	168	112	3,151	1,034
	25	東吾妻町	1	0	0	29	8,004	2,498	0	0	0	1,276	1,052	12,339	4,088
利根郡	26	片品村	1	0	0	0	0	3,781	0	0	0	0	0	3,999	2,065
	27	川場村	1	0	0	25	1,620	3,070	0	0	0	334	579	3,035	1,262
	28	昭和村	1	0	0	8	416	6,888	0	0	0	840	257	6,842	2,001
	29	みなかみ町	1	0	0	63	6,955	0	0	0	0	657	536	17,156	5,708
佐波郡	30	玉村町	1	0	0	6	2,796	0	0	0	0	199	140	35,637	12,719
邑楽郡	31	板倉町	1	0	0	21	1,284	0	0	0	0	462	379	13,601	4,142
	32	明和町	1	0	0	8	946	0	0	0	0	154	157	10,776	2,942
	33	千代田町	1	0	0	5	829	0	0	0	0	917	348	10,880	3,869
	34	大泉町	1	0	0	0	0	0	0	0	0	1,661	849	41,424	14,029
	35	邑楽町	1	0	0	45	3,124	0	0	0	0	1,104	968	25,680	8,272
市計			28	2	11	1,779	141,695	25,200	0	522	0	112,526	97,238	1,633,976	500,203
町村計			23	0	0	458	62,644	38,092	0	268	0	13,946	8,984	279,749	95,244
県計			51	2	11	2,237	204,339	63,292	0	790	0	126,472	106,222	1,913,725	595,447

市町村名			公共下水道						都市下水路		
			現在排水人口	計画排水区域面積	現在排水区域面積	計画 終末 処理 場数	現在 終末 処理 場数	計画処理 区域面積	現在処理 区域面積	計画排水 区域面積	現在排水 区域面積
市	1	前橋市	236,936	69,570,000	63,740,000	2	2	69,570,000	63,740,000	0	0
	2	高崎市	283,339	86,564,200	70,940,000	3	3	86,564,200	70,940,000	0	0
	3	桐生市	84,846	34,406,000	27,095,600	1	1	34,406,000	27,095,600	0	0
	4	伊勢崎市	81,246	26,515,700	20,344,800	1	1	26,515,700	18,685,000	2,445,500	1,514,500
	5	太田市	111,969	42,335,000	20,174,000	2	2	42,335,000	20,174,000	2,180,000	1,092,000
	6	沼田市	26,495	11,620,000	10,970,000	2	2	11,620,000	10,970,000	0	0
	7	館林市	36,013	12,330,000	9,390,000	2	2	12,330,000	9,390,000	0	0
	8	渋川市	36,360	17,465,000	14,725,700	5	5	17,465,000	14,725,700	0	0
	9	藤岡市	20,090	5,605,000	4,719,000	0	0	5,605,000	4,719,000	0	0
	10	富岡市	11,481	4,025,000	3,588,800	0	0	4,025,000	3,588,800	1,074,000	1,074,000
	11	安中市	16,693	6,600,000	5,719,800	0	0	6,600,000	5,719,800	0	0
	12	みどり市	14,750	6,090,000	4,940,000	0	0	6,090,000	4,940,000	0	0
北群馬郡	13	榛東村	6,767	3,160,000	2,858,600	0	0	3,160,000	2,858,600	0	0
	14	吉岡町	13,039	6,090,000	4,060,000	0	0	6,090,000	4,060,000	0	0
多野郡	15	上野村	0	0	0	0	0	0	0	0	0
	16	神流町	0	0	0	0	0	0	0	0	0
甘楽郡	17	下仁田町	0	0	0	0	0	0	0	0	0
	18	南牧村	0	0	0	0	0	0	0	0	0
	19	甘楽町	9,475	5,160,000	5,020,000	0	0	5,160,000	5,020,000	880,000	120,000
吾妻郡	20	中之条町	8,385	4,490,000	4,490,000	3	3	4,490,000	4,490,000	0	0
	21	長野原町	2,525	2,370,000	2,370,000	1	1	2,370,000	2,370,000	0	0
	22	嬭恋村	3,456	2,000,000	1,940,000	1	1	2,000,000	1,940,000	0	0
	23	草津町	4,547	2,440,000	2,440,000	1	1	2,440,000	2,440,000	995,000	995,000
	24	高山村	0	0	0	0	0	0	0	0	0
	25	東吾妻町	2,441	1,600,800	1,600,800	1	1	1,600,800	1,600,800	431,600	431,600
利根郡	26	片品村	1,151	810,000	810,000	1	1	810,000	810,000	0	0
	27	川場村	2,685	1,600,000	1,580,000	1	1	1,600,000	1,580,000	0	0
	28	昭和村	0	0	0	0	0	0	0	0	0
	29	みなかみ町	8,228	8,292,000	4,991,000	1	1	8,292,000	4,991,000	0	0
佐波郡	30	玉村町	32,831	9,664,000	7,761,900	0	0	9,664,000	7,761,900	0	0
邑楽郡	31	板倉町	2,357	2,180,000	1,469,000	1	1	2,180,000	1,469,000	758,400	363,600
	32	明和町	6,098	3,120,000	2,343,000	1	1	3,120,000	2,343,000	0	0
	33	千代田町	3,206	1,380,000	1,125,400	0	0	1,380,000	1,125,400	0	0
	34	大泉町	12,100	3,871,000	2,973,000	0	0	3,871,000	2,973,000	0	0
	35	邑楽町	8,533	2,490,000	2,310,000	0	0	2,490,000	2,310,000	1,310,000	1,310,000
市計			960,218	323,125,900	256,347,700	18	18	323,125,900	254,687,900	5,699,500	3,680,500
町村計			127,824	60,717,800	50,142,700	12	12	60,717,800	50,142,700	4,375,000	3,220,200
県計			1,088,042	383,843,700	306,490,400	30	30	383,843,700	304,830,600	10,074,500	6,900,700

## 4.2 公の施設・指定管理者制度導入状況一覧表

令和6年4月1日現在

市町村名		公の施設数 (注1)	指定管理者制 度導入施設数	指定管理者制度を導入した特徴的な施設	
				指定年度	施設名
市	前橋市	715 施設	84 施設	令和2年度	創業センター
				令和4年度	道の駅まえばし赤城
	高崎市	823 施設	99 施設	平成28年度	高崎アリーナ シルバーセンター田町
				平成30年度	高崎芸術劇場
				令和2年度	清水善造メモリアルテニスコート
	桐生市	246 施設	28 施設	平成18年度	桐生が岡遊園地
				平成21年度	桐生市新里温水プール
	伊勢崎市	463 施設	37 施設	平成18年度	伊勢崎市華蔵寺公園遊園地
				平成22年度	伊勢崎市あずまウォーターランド 伊勢崎市境プール
	太田市	632 施設	65 施設	平成29年度	太田市高度救急医療支援センター 道の駅おおた交流センター
				平成30年度	太田市まちなか交流館くらっせ
				令和5年度	太田市総合体育館
	沼田市	172 施設	6 施設	平成18年度	沼田市温泉休養施設（白沢高原温泉望郷の湯） 沼田市温泉休養施設（南郷温泉しゃくなげの湯）
				令和元年度	テラス沼田トレーニングプラザ
	館林市	132 施設	4 施設	平成17年度	館林市総合福祉センター
平成25年度				館林市障がい者総合支援センター	
令和元年度				館林市斎場	
令和5年度				館林市サイクリングターミナル	
渋川市	251 施設	119 施設	平成17年度	渋川市スカイランドパーク遊園地等	
			平成20年度	小野上温泉センター等	
藤岡市	160 施設	29 施設	令和4年度	藤岡市元気サポートセンターふじの花	
			令和5年度	藤岡市民プール(みずとびあ藤岡) ららん藤岡	
富岡市	105 施設	8 施設	平成28年度	妙義ふれあいプラザ妙義温泉「もみじの湯」	
安中市	270 施設	24 施設	平成24年度	碓氷峠の森公園 碓氷峠鉄道文化むら	
			令和2年度	安中市健康増進施設恵みの湯	
			令和5年度	あんなかスマイルパーク	
みどり市	124 施設	23 施設	令和3年度	みどり市温泉施設かたくりの湯 みどり市地域活動支援センターおおま	

市町村名		公の施設数 (注1)	指定管理者制 度導入施設数	指定管理者制度を導入した特徴的な施設	
				指定年度	施設名
北群馬郡	榛 東 村	89 施設	7 施設	平成22年度	榛東村ふれあい館 榛東村福祉センター
				平成25年度	榛東村学童保育所(5施設)
	吉 岡 町	47 施設	12 施設	平成18年度	リバートピアよしおか 緑地運動公園
				平成23年度	学童クラブ
			平成24年度	道の駅よしおか温泉 老人福祉センター	
多野郡	上 野 村	59 施設	12 施設	平成17年度	上野村生活福祉センター
				平成24年度	上野村交流休憩施設
	神 流 町	65 施設	5 施設	平成18年度	農業用排水施設
				平成24年度	道の駅 万葉の里
				平成30年度	古民家の宿川の音
				令和2年度	神流町麻生木材ヤード
			令和4年度	みかぼ高原オートキャンプ場	
甘楽郡	下 仁 田 町	71 施設	3 施設	平成18年度	道の駅しもにた
				平成30年度	下仁田町福祉作業所 下仁田町起業支援テレワークオフィス
	南 牧 村	42 施設	8 施設	平成22年度	南牧村自然休養施設
				平成26年度	道の駅オアシスなんもく
				平成28年度	軽費老人ホームいこい
				平成29年度	小規模特別養護老人ホームかのか 南牧村多世代交流カフェ「ひだまり」 南牧村定住促進住宅
甘 楽 町	58 施設	8 施設	平成18年度	甘楽ふるさと農園 甘楽町福祉センター	
			平成28年度	甘楽町地域交流センター	
吾妻郡	中 之 条 町	124 施設	15 施設	平成26年度	宿花まめ
				平成28年度	チャツボミゴケ公園
	長 野 原 町	52 施設	8 施設	平成17年度	資源リサイクルセンター
				平成25年度	ハツ場ふるさと館
	嬭 恋 村	92 施設	6 施設	令和2年度	嬭恋村農産物等直売所 あさまのいぶき
				平成28年度	嬭恋の宿 あいさい
	草 津 町	85 施設	34 施設	平成18年度	草津温泉スキー場 草津温泉ゴルフ場 大滝乃湯 西の河原露天風呂
	高 山 村	37 施設	5 施設	令和元年度	高山村道の駅「中山盆地」 高山ふれあいパーク 高山温泉いぶきの湯 みどりの村 たかやま未来センターさとのわ
	東 吾 妻 町	85 施設	5 施設	平成23年度	あづま温泉桔梗館
				平成26年度	特別養護老人ホームいわびつ荘 道の駅「あがつま峡」【あがつまふれあい公園及び吾妻峡 温泉天狗の湯】

市町村名		公の施設数 (注1)	指定管理者制 度導入施設数	指定管理者制度を導入した特徴的な施設	
				指定年度	施設名
利根郡	片品村	124 施設	31 施設	平成23年度	花の駅片品
				平成26年度	片品村営スノーパル・オグナほか
	川場村	104 施設	37 施設	平成18年度	田園プラザ施設
				平成21年度	てんぐ山公園 川場村スポーツ広場
	昭和村	31 施設	10 施設	平成16年度	昭和の森ゴルフ場
				平成29年度	道の駅「あぐりーむ昭和」
みなかみ町	165 施設	36 施設	平成18年度	みなかみ町猿ヶ京温泉交流公園「満天星の湯」 みなかみ町水紀行館	
佐波郡	玉村町	118 施設	12 施設	平成30年度	道の駅「玉村宿」
				令和2年度	健康の森児童館
邑楽郡	板倉町	26 施設	5 施設	平成18年度	板倉町総合老人福祉センター 板倉町デイサービスセンター 板倉町地域活動支援センター 板倉町障害者デイサービスセンター
				平成28年度	健康の郷「季楽里」
	明和町	28 施設	6 施設	平成20年度	東部学童保育所 西部学童保育所 明和町老人福祉センター
				平成21年度	明和町デイサービスセンター 明和町社会福祉会館 明和町地域活動支援センター
	千代田町	23 施設	0 施設	—	—
	大泉町	99 施設	28 施設	平成18年度	洋泉興業大泉町文化むら
令和5年度				ヴィアックス大泉町図書館	
邑楽町	49 施設	4 施設	平成23年度	邑楽町地域活動支援センター 邑楽町福祉センター 寿荘	
広域圏	利根沼田広域 市町村圏振興 整備組合	3 施設	1 施設	平成22年度	利根沼田広域斎場ぬまた聖苑
	渋川地区広域 市町村圏振興 整備組合	5 施設	1 施設	平成26年度	渋川広域斎場しらゆり聖苑
	吾妻広域町 村圏振興整 備組合	4 施設	1 施設	平成18年度	中之条病院
	多野藤岡広域 市町村圏振興 整備組合	1 施設	1 施設	平成26年度	岡之郷緑地公園

注1) 公の施設数とは、地方自治法第244条に基づき、地方公共団体が条例により設置及び管理している公の施設(学校・河川・道路を除く)の総数とする。

注2) 指定管理者制度導入施設数については、公の施設のうち同法244条の2第3項の規定による指定管理者を指定している施設数を記載。

### 4.3 文化会館等一覧表

令和6年4月1日現在

市町村名	施設名	所在地	電話番号	席数		指定管理者制度導入の状況	開館年月	
				大ホール	小ホール			
市	前橋市	昌賢学園まえばしホール (前橋市民文化会館)	南町3-62-1	027-221-4321	1,200	600	○	S57.11
		日本トーターグリーンドーム前橋 (グリーンドーム前橋)	岩神町1-2-1	027-235-2000	7,594	-	-	H2.5
		大胡シャンテ マルエホール (前橋市民文化会館大胡分館)	大胡町15-1	027-283-1100	483	-	○	H7.3
		前橋市粕川公民館	粕川町西田面194-4	027-285-3311	319	-	-	H10.5
		前橋市総合福祉会館 前橋市第四コミュニティセンター	日吉町2-17-10	027-237-0101	500	-	○	H15.1
	高崎市	群馬音楽センター	高松町28-2	027-322-4527	1,935	-	○	S36.7
		高崎市文化会館	末広町23-1	027-325-0681	705	-	○	S59.7
		高崎シティギャラリー(コアホール)	高松町35-1	027-328-5050	324	-	○	H6.7
		高崎芸術劇場	栄町9-1	027-321-7300	2,027	389	○	R1.9
		箕郷文化会館	箕郷町生原922-1	027-371-7211	583	-	-	H4.7
		新町文化ホール	新町3190-1	0274-42-9133	489	-	-	H3.4
		榛名文化会館(エコール)	上里見町1072-1	027-374-5001	507	-	-	H7.5
		吉井文化会館	吉井町吉井285-2	027-387-3211	500	-	-	S54.5
	桐生市	桐生市立中央公民館市民ホール	稻荷町1-4	0277-47-4343	490	-	-	S54.11
		美喜仁桐生文化会館 (桐生市市民文化会館)	織姫町2-5	0277-40-1500	1,517	310	○	H9.5
	伊勢崎市	メガネのイタガキ文化ホール伊勢崎 (伊勢崎市文化会館)	昭和町3918	0270-23-6070	1,440	494	○	S56.4
		ナルセグループ伊勢崎市民プラザ	富塚町220-13	0270-32-9488	408	-	○	H2.2
		伊勢崎市赤堀芸術文化プラザ	西久保町二丁目82-1	0270-63-1200	511	-	○	H2.9
		伊勢崎市あずまホール	田部井町三丁目2090	0270-62-0170	496	-	○	S63.3
		人材派遣ワズコーポレーション境総合文化センター (伊勢崎市境総合文化センター)	境木島818	0270-76-2222	708	-	○	H8.5
	太田市	太田市民会館	飯塚町200-1	0276-57-8577	1,501	-	-	H29.4
		太田市社会教育総合センター	熊野町23-19	0276-22-3442	501	-	-	S58.8
		太田市学習文化センター	飯塚町1549-2	0276-48-6280	431	-	-	H3.6
		太田市新田文化会館・総合体育館	新田金井町607	0276-57-2222	998	-	-	H8.5
		太田市藪塚本町文化ホール	大原町505-2	0277-78-0511	509	-	-	H10.7
		太田市尾島生涯学習センター	亀岡町63-1	0276-52-2341	345	-	-	H14.4
	沼田市	沼田市利根観光会館	利根町老神607-1	0278-20-5050	582	-	-	H3.4
館林市	館林市文化会館カルピス®ホール	城町3-1	0276-74-4111	1,070	304	-	S49.11	
	日清製粉ウェルナ三の丸芸術ホール	城町1-2	0276-75-3030	512	-	-	S61.11	
渋川市	渋川市民会館	渋川2795	0279-24-2261	1,111	400	○	S51.6	

市町村名		施設名	所在地	電話番号	席数		指定管理者制度導入の状況	開館年月
					大ホール	小ホール		
市	( 渋川市 )	渋川市北橋ふれあいセンター	北橋町真壁2354	0279-52-2300	504	-	-	S60.5
		渋川市金島ふれあいセンター	金井1999	0279-22-0241	300	-	-	H5.6
	藤岡市	藤岡市民ホール	藤岡1567-4	0274-22-3305	320	-	-	S62.7
		藤岡市みかぼみらい館	藤岡2728	0274-22-5511	1,100	406	○	H7.2
	富岡市	富岡市かぶら文化ホール	上黒岩1674-1	0274-60-1230	1,100	-	-	H8.10
		富岡市生涯学習センター	七日市400-1	0274-62-1531	548	-	-	S52.10
	安中市	安中市文化センター	安中3-9-63	027-381-0586	800	-	-	S57.7
		安中市松井田文化会館	松井田町新堀530	027-393-4400	468	180	-	H8.4
	みどり市	ゲンエイホールPAL (笠懸野文化ホール)	笠懸町阿左美1579-1	0277-77-1212	1,011	-	-	H5.10
		童謡ふるさと館	東町座間367-1	0277-97-3008	400	-	-	H1.5
北群馬郡	吉岡町	吉岡町文化センター	下野田472	0279-54-1161	508	-	-	H8.5
甘楽郡	下仁田町	下仁田町文化ホール	下仁田142	0274-82-5600	400	-	-	S62.4
	甘楽町	甘楽町文化会館	白倉1322-1	0274-74-7000	506	-	-	H6.11
吾妻郡	中之条町	バイテック文化ホール (中之条町文化会館)	西中之条135	0279-75-5174	862	-	-	S50.11
	草津町	草津音楽の森国際コンサートホール	草津宇白根国有林154	0279-88-8686	608	-	-	H3.8
	東吾妻町	東吾妻町コンベンションホール	原町1046	0279-68-2261	432	-	-	H9.7
利根郡	片品村	片品村文化センター	鎌田3982	0278-58-4577	802	-	-	H5.5
	昭和村	昭和村公民館	糸井405-1	0278-24-5120	300	-	-	S61.5
	みなかみ町	みなかみ町カルチャーセンター	上牧1735	0278-20-4040	402	-	-	H9.6
		みなかみ町猿ヶ京温泉交流公園 でんでこ座三国館	猿ヶ京温泉1150-1	0278-66-1126	350	-	-	H14.12
佐波郡	玉村町	玉村町文化センター	福島325	0270-65-1110	914	264	-	H5.5
邑楽郡	明和町	日本キャンパックホール	南大島1073-1	0276-84-5555	572	-	-	H8.5
	千代田町	コスメ・ニスト千代田町プラザ	赤岩1701-1	0276-86-6311	固定席500 臨時席160	-	-	H4.4
	大泉町	洋泉興業大泉町文化むら	朝日5-24-1	0276-63-7733	808	288	○	H3.10
	邑楽町	邑楽町中央公民館	中野2569-1	0276-88-1177	485	-	-	H30.9
一部事務組合	利根沼田 広域市町村圏振興 整備組合	利根沼田文化会館	上原町1801-2	0278-24-2935	965	282	-	S50.9

※掲載施設は、300席以上のホールを有する施設で、所在市町村の建制順に掲載。

## 4.4 博物館等施設一覧表

令和6年4月1日現在

市町村名	施設名	設置場所	電話番号	施設区分	指定管理者制度導入の状況	開設年月	
市	前橋市	前橋市教育資料館	岩神町3-1-1(総合教育プラザ内)	027-230-9094	その他(歴史)	—	S49.11
		前橋市蚕糸記念館	敷島町262(敷島公園ばら園内)	027-280-6511	その他(歴史)	—	S57.4
		水と緑と詩のまち前橋文学館	千代田町3-12-10	027-235-8011	博物館相当	—	H5.9
		前橋市粕川歴史民俗資料館	粕川町膳48-1	027-230-6388	その他(歴史)	—	H10.4
		アーツ前橋	千代田町5-1-16	027-230-1144	博物館相当	—	H25.10
		前橋市総社歴史資料館	総社町総社1584-1	027-212-2558	その他(歴史)	—	H28.10
	高崎市	高崎市吉井郷土資料館	吉井町吉井285	027-387-5235	その他(歴史)	—	S47.11
		高崎市歴史民俗資料館	上滝町1058	027-352-1261	その他(歴史)	—	S53.10
		高崎市榛名歴史民俗資料館	榛名山町138-1	027-374-9761	その他(歴史)	—	S60.10
		高崎市観音塚考古資料館	八幡町800-144	027-343-2256	その他(歴史)	—	S63.11
		高崎市美術館	八島町110-27	027-324-6125	博物館相当	—	H3.7
		高崎市染料植物園 染色工芸館	寺尾町2302-11	027-328-6808	その他(自然)	—	H6.4
		多胡碑記念館	吉井町池1085	027-387-4928	その他(歴史)	—	H8.4
		かみつけの里博物館	井出町1514	027-373-8880	博物館	—	H10.3
		高崎市タワー美術館	栄町3-23高崎タワー21	027-330-3773	博物館相当	—	H13.11
		高崎市山田かまち美術館	片岡町3-23-5	027-321-0077	その他(美術)	—	H26.4
	伊勢崎市	伊勢崎市赤堀歴史民俗資料館	西久保町2-98	0270-63-0030	その他(歴史)	—	S60.4
	太田市	太田市立新田荘歴史資料館	世良田町3113-9	0276-52-2215	その他(歴史)	—	S60.11
		太田市立縁切寺満徳寺資料館	徳川町385-1	0276-52-2276	その他(歴史)	—	H4.10
		太田市立史跡金山城跡ガイダンス施設	金山町40-30	0276-25-1067	その他(歴史)	—	H21.5
		大隅俊平美術館	由良町3051	0276-20-6855	その他(美術)	—	H24.11
		太田市美術館・図書館	東本町16-30	0276-55-3036	その他(美術)	—	H29.4
	沼田市	沼田市歴史資料館	下之町888	0278-23-7565	その他(歴史)	-	R1.5
		生方記念文庫	上之町199-1	0278-22-3110	その他(文学)	-	H26.7
	館林市	館林市第一資料館	城町3-1	0276-74-4111	博物館相当	—	S53.11
		館林市第二資料館	城町2-3	0276-74-9665	博物館相当	—	S56.12
		田山花袋記念文学館	城町1-3	0276-74-5100	その他(文学)	—	S62.4
	渋川市	渋川市赤城歴史資料館	赤城町勝保沢110	0279-56-8967	その他(歴史)	—	S58.4
		徳富蘆花記念文学館	伊香保町伊香保614-8	0279-72-2237	その他(文学)	—	H1.11
		渋川市北橘歴史資料館	北橘町真壁246-1	0279-52-4094	その他(歴史)	—	H4.5
		渋川市美術館・桑原巨守彫刻美術館	石原6-1	0279-25-3215	その他(美術)	—	H12.12
	富岡市	富岡市立美術博物館・福沢一郎記念美術館	黒川351-1	0274-62-6200	博物館	—	H7.8
		富岡製糸場	富岡1-1	0274-64-0005	その他(歴史)	—	H17.10
安中市	安中市学習の森ふるさと学習館	上間仁田951	027-382-7622	その他(歴史)	—	H13.10	
みどり市	みどり市大間々博物館(コノドント館)	大間々町大間々1030	0277-73-4123	博物館	—	S63.4	
	富弘美術館	東町草木86	0277-95-6333	博物館	—	H3.5	
	岩宿博物館	笠懸町阿左美1790-1	0277-76-1701	博物館	—	H4.10	

市町村名		施設名	設置場所	電話番号	施設区分	指定管理者制度導入の状況	開設年月
北群馬郡	榛東村	榛東村耳飾り館	山子田1912	0279-54-1133	その他(歴史)	—	H4.11
多野郡	上野村	全国郷土玩具館	檜原309-1	0274-20-7070	その他(歴史)	—	H9.6
	神流町	神流町恐竜センター	神ヶ原51-2	0274-58-2829	その他(自然)	—	S62.4
甘楽郡	甘楽町	甘楽町歴史民俗資料館	小幡852-1	0274-74-5957	その他(歴史)	—	S62.5
	下仁田町	下仁田町歴史館	下小坂71-1	0274-82-5345	その他(歴史)	—	S56.5
		下仁田町自然史館	青倉158-1	0274-70-3070	博物館	—	H11.4
吾妻郡	中之条町	歴史と民俗の博物館「ミュゼ」	中之条町947-1	0279-75-1922	博物館	—	S57.11
	長野原町	長野原町やんば天明泥流ミュージアム	林1464-3	0279-82-5150	その他(歴史)	—	R3.4
	嬭恋村	嬭恋郷土資料館	鎌原494	0279-97-3405	その他(歴史)	—	S58.10
利根郡	川場村	川場村歴史民俗資料館	天神1122	0278-52-2115	その他(歴史)	—	S62.3
	みなかみ町	みなかみ町月夜野郷土歴史資料館	月夜野1814-1	0278-62-3088	その他(歴史)	—	S57.11
佐波郡	玉村町	玉村町歴史資料館	福島325	0270-30-6180	その他(歴史)	—	H7.5
邑楽郡	大泉町	洋泉興業大泉町文化むら 埋蔵文化財展示室	朝日5-24-1	0276-63-7733	その他(歴史)	○	H3.10

※博物館等は、群馬県博物館連絡協議会に加盟している館園のうち市町村立及び一部事務組合立の施設を掲載。

※施設区分:「博物館」は博物館法第2条に規定された博物館、「博物館相当」は博物館法第29条に規定による博物館に相当する施設、

「その他(○○)」は博物館類似施設のうち、美術館にあっては美術系、資料館にあっては歴史系、文学系、自然科学系の施設。

## 4.5 日帰り公営温泉施設一覧表

令和6年6月1日現在

市町村名	施設名	設置場所	電話番号	温泉地名	指定管理者制度導入の状況	開設年月	
市	前橋市	粕川温泉元気ランド	粕川町月田372-1	027-230-6444	粕川	○	H11.3
		あいのやまの湯	荻窪町530-1	027-264-3030	あいのやま	○	H15.12
		富士見温泉見晴らしの湯ふれあい館	富士見町石井1569-1	027-230-5555	富士見	○	H9.9
	高崎市	倉渕農林漁業体験実習館 (クラインガルテン)	倉渕町水沼27	027-378-3834	くらぶち相間川	○	H8.5
		倉渕福祉センター	倉渕町岩氷19-1	027-378-3440	くらぶち相間川	○	H12.1
		はまゆう山荘	倉渕町川浦27-80	027-378-2333	倉渕川浦	○	H21.3
		榛名湖温泉ゆうすげ元湯	榛名湖町846-3	027-374-9211	榛名湖	○	S54.4
	太田市	新田福祉総合センター (ユースランド新田)	新田反町町831-3	0276-57-4126	新田	○	H12.12
		尾島健康福祉増進センター (利根の湯)	備前島町196-1	0276-60-7311	尾島	○	H17.10
	沼田市	白沢高原温泉望郷の湯	白沢町平出1297	0278-53-3939	白沢高原	○	H6.4
		南郷温泉しゃくなげの湯	利根町日影南郷100	0278-20-0011	南郷	○	H13.10
	渋川市	小野上温泉センター	村上305-2	0279-59-2611	小野上	○	H20.10
		伊香保温泉浴場石段の湯	伊香保町伊香保36	0279-72-4526	伊香保	-	S57.5
	富岡市	妙義ふれあいプラザ妙義温泉「もみじの湯」	妙義町妙義1-1	0274-60-7600	妙義	○	H12.4
	安中市	碓氷峠の森公園交流館「峠の湯」	松井田町坂本1222	027-380-4000	-	○	H13.4
安中市健康増進施設恵みの湯		磯部3-3-41	027-385-1126	磯部	○	H13.7	
みどり市	温泉施設かたくりの湯	笠懸町鹿250	0277-76-1126	笠懸町	○	H9.12	

市 町 村 名		施 設 名	設 置 場 所	電 話 番 号	温 泉 地 名	指 定 管 理 者 制 度 導 入 の 状 況	開 設 年 月
北群馬郡	榛 東 村	しんとう温泉ふれあい館	大字新井507-3	0279-54-1126	しんとう	○	H7.5
	吉 岡 町	よしおか温泉リゾートピア吉岡	大字漆原1989	0279-55-4126	よしおか	○	H10.9
多野郡	上 野 村	浜平温泉しおじの湯	大字檜原3487-2	0274-59-3955	浜平温泉	-	H18.4
吾妻郡	中之条町	中之条町高齢者センター(くつろぎの湯)	大字小雨21-1	0279-95-3650	応徳	○	S59.4
		四万清流の湯	大字四万3830-1	0279-64-2610	四万	-	H8.4
		尻焼温泉弁天の湯	大字入山1573-3	0279-95-5020	尻焼	-	R5.12
	嬭 恋 村	嬭恋バラギ温泉湖畔の湯	大字干俣2401	0279-80-6020	嬭恋	-	H9.12
	草 津 町	大滝乃湯	大字草津596-13	0279-88-2600	草津	○	S58.10
		西の河原露天風呂	大字草津521-3	0279-88-6167	草津	○	S62.11
		御座之湯	大字草津421	0279-88-9000	草津	○	H25.4
	高 山 村	高山温泉いぶきの湯	大字中山3999-1	0279-63-2639	高山	○	H4.4
		高山温泉ふれあいプラザ	大字中山2357-1	0279-63-2000	高山	○	H8.7
	東 吾 妻 町	あづま温泉桔梗館	大字新巻325-1	0279-59-3533	あづま	○	S62.8
		吾妻峡温泉天狗の湯	大字三島6441	0279-67-2683	吾妻峡	○	H22.4
利根郡	片 品 村	寄居山温泉センター(ほっこの湯)	鎌田4078-1	0278-58-4568	鎌田	○	H4.1
		尾瀬ぶらり館	大字戸倉736番地1他	0278-58-7263	戸倉	○	H21.4
		花の駅・片品 花咲の湯	花咲1113	0278-20-7111	花咲	○	H10.10
	昭 和 村	昭和村総合福祉センター「昭和の湯」	大字糸井624	0278-20-1126	昭和	○	H8.5
	みなかみ町	町営温泉センター(三峰の湯)	後閑2265	0278-62-1022	月夜野	-	H3.2
		湯テルメ谷川	谷川514-12	0278-72-2619	谷川	○	H3.10
		遊神館	入須川378	0278-64-2626	奥平	-	H7.7
		上牧風和の湯	上牧1996-7	0278-72-1526	上牧	○	H14.4
		まんてん星の湯	猿ヶ京温泉1150-1	0278-66-1126	猿ヶ京	○	H14.12
		ふれあい交流館	湯原801	0278-72-8885	水上	○	H16.4
		さなざわのテラス	月夜野2537-2	0278-20-2121	月夜野	○	H10.5
猿ヶ京いこいの湯(一般利用不可)		猿ヶ京温泉346番地	-	猿ヶ京	○	H17.10	

# 5.1 市町村別地方公営企業実施状況一覧表（事業数）

令和6年3月31日現在

市町村名	法適用													法非適用										総計		
	上水	簡水	病院	公共	特公	特環	農集	生排	個排	観(そ)	介護	その他	計	簡水	電気	公共	特環	農集	生排	個排	観(休)	観(そ)	宅造		介護	計
市	1 前橋市	1			1		1	1					4	1										1	2	6
	2 高崎市	1			1		1						3					1			1				2	5
	3 桐生市	1			1		1						3	1				1							2	5
	4 伊勢崎市	1		1	1			1	1				5												1	6
	5 太田市				1		1	1	1				5	1												6
	6 沼田市	1	1		1		1	1					5	1												6
	7 館林市				1	1		1					3													3
	8 渋川市	1			1		1	1	1	1			7									1	1			9
	9 藤岡市	1		1	1								4	1					1						1	7
	10 富岡市	1			1			1	1				4													4
	11 安中市	1		1	1								4													4
	12 みどり市		1		1								2	1				1	1					1		6
北群馬郡	13 榛東村	1			1		1	1				4	1												5	
	14 吉岡町	1			1		1	1				4													4	
多野郡	15 上野村											0	1					1						1	3	
	16 神流町											0	1					1							2	
甘楽郡	17 下仁田町	1										1	1						1						3	
	18 南牧村											0	1						1						2	
	19 甘楽町	1										1				1	1	1						1	4	
吾妻郡	20 中之条町	1	1		1		1	1	1	1		8	1	1										1	11	
	21 長野原町		1									1	1			1	1	1							5	
	22 嬭恋村	1										1	1			1	1	1	1						6	
	23 草津町	1			1							3													3	
	24 高山村											0	1					1	1					1	4	
	25 東吾妻町	1										1	1			1		1	1					1	7	
利根郡	26 片品村											0	1				1	1							3	
	27 川場村											0	1				1							1	3	
	28 昭和村											0	1					1	1						3	
	29 みなかみ町	1										1				1	1	1							4	
佐波郡	30 玉村町	1			1		1				3														3	
邑楽郡	31 板倉町											0				1								1	2	
	32 明和町											0				1								1	2	
	33 千代田町											0				1									1	
	34 大泉町				1							1													0	
	35 邑楽町											0				1									1	
市計	9	2	3	12	1	6	7	4	1	0	2	2	49	1	5	0	0	3	1	1	2	1	2	2	18	
町村計	10	2	0	6	0	4	3	1	1	1	0	1	29	12	2	7	6	8	9	1	0	0	2	8	55	
総計	19	4	3	18	1	10	10	5	2	1	2	3	78	13	7	7	6	11	10	2	2	1	4	10	73	

(注) 上水=上水道、簡水=簡易水道、公共=公共下水道、特公=特定公共下水道、特環=特定環境保全公共下水道、農集=農業集落排水施設、生排=特定地域生活排水処理施設、個排=個別排水処理施設、観(休)=観光施設(休養宿泊施設)、観(そ)=観光施設(その他観光施設)、宅造=宅地造成事業、介護=介護サービス施設

## 5.2 市町村土地開発公社一覧表

令和6年4月1日現在

名 称	設立年月日	設立団体名	事務所の所在地、連絡先
高崎市土地開発公社	昭48. 3.15	高 崎 市	〒370-8501 高崎市高松町35番地1 (高崎市役所内) (027)321-1276
明和町土地開発公社	昭48. 5.14	明 和 町	〒370-0713 邑楽郡明和町中谷331番地1 (明和メディカルセンタービルA館内) (0276)61-3621 (0276)61-3627
桐生市土地開発公社	昭48. 6. 9	桐 生 市	〒376-8501 桐生市織姫町1番1号 (桐生市役所内) (0277)46-1111 (0277)45-0088
渋川市土地開発公社	昭49. 3.30	渋 川 市	〒377-0007 渋川市石原6番地1 (渋川市役所第二庁舎内) (0279)22-2111 (0279)22-2132
西邑楽土地開発公社	昭49. 4. 1	千 代 田 町	〒370-0598 邑楽郡千代田町大字赤岩1895番地の1 (千代田町役場内) (0276)86-2111 (0276)86-4591
富岡市土地開発公社	昭49. 4.15	富 岡 市	〒370-2392 富岡市富岡1460番地1 (富岡市役所内) (0274)62-1511
吉岡町土地開発公社	昭49. 5.21	吉 岡 町	〒370-3692 北群馬郡吉岡町大字下野田560番地 (吉岡町役場内) (0279)54-3111 (0279)54-8681
甘楽郡土地開発公社	昭49. 6. 7	南 甘 楽 村 町	〒370-2292 甘楽郡甘楽町大字小幡161番地1 (甘楽町役場内) (0274)64-8322 (0274)74-5813
太田市土地開発公社	昭51. 7. 1	太 田 市	〒379-2304 太田市大原町459番地1 (藪塚本町庁舎内) (0277)78-2842 (0277)78-1040
板倉町土地開発公社	昭53. 3.14	板 倉 町	〒374-0192 邑楽郡板倉町大字板倉2682番地1 (板倉町役場内) (0276)82-1111 (0276)82-2758
沼田市土地開発公社	昭54.10. 1	沼 田 市	〒378-8501 沼田市下之町888番地 (沼田市役所内) (0278)23-2111 (0278)24-5179
安中市土地開発公社	昭55. 4. 1	安 中 市	〒379-0192 安中市安中一丁目23番13号 (安中市役所内) (027)382-1111 (027)381-7018
藤岡市土地開発公社	昭59. 4.25	藤 岡 市	〒375-8601 藤岡市中栗須327番地 (藤岡市役所内) (0274)22-1211 (0274)24-4414
玉村町土地開発公社	昭61. 9.10	玉 村 町	〒370-1192 佐波郡玉村町大字下新田201番地 (玉村町役場内) (0270)65-2511 (0270)65-2592
榛東村土地開発公社	昭62. 3.19	榛 東 村	〒370-3593 北群馬郡榛東村大字新井790番地1 (榛東村役場内) (0279)54-2211 (0279)54-8225
みなかみ町土地開発公社	昭63. 3.24	み な か み 町	〒379-1393 利根郡みなかみ町後閑318番地 (みなかみ町役場内) (0278)62-2111 (0278)62-2291
昭和村土地開発公社	平 4. 7.28	昭 和 村	〒379-1298 利根郡昭和村大字糸井388番地 (昭和村役場内) (0278)24-5111 (0278)24-5254

### 5.3 市町村が出資・出えんする第三セクター一覧表

令和6年3月31日現在

主な出資 市町村名	法人名	形態	設立年月日	主要業務	他の出資団体
前橋市	前橋観光コンベンション協会	財	H2.1.12	コンベンションの誘致・支援並びに観光客の誘致	群馬県
	前橋市まちづくり公社	財	H23.2.7	文化スポーツ施設の管理、文化スポーツの振興、勤労者福祉施設・多目的イベント施設・市営駐車場等の管理	
	前橋青果低温貯蔵	株	S56.10.6	生鮮食料品の貯蔵	
	公立大学法人前橋工科大学	地	H25.4.1	学生への教育及び研究	
高崎市	高崎市都市整備公社	財	S60.12.2	駐車場の管理運営	
	高崎財団	財	S59.2.20	文化及びスポーツの振興に関する事業並びに関連施設の管理運営	
	高崎市総合卸売市場	株	S53.1.20	青果・水産・花き卸売市場の開設、管理運営	
	高崎環境保全社	株	S50.10.22	一般廃棄物収集運搬及び高崎市斎場の指定管理者	
	ラジオ高崎	株	H8.11.12	コミュニティFM放送局	
	新高崎リバーパーク	有	H14.4.1	高崎市民ゴルフ場の管理・運営	
	相間川温泉	株	H9.6.2	宿泊業及び貸し農園の運営管理	
	倉淵ふるさと公社	財	S61.9.18	宿泊施設及びキャンプ場の運営管理	
	榛名湖温泉ゆうすげ	株	H18.9.1	宿泊施設の管理・運営	
	公立大学法人高崎経済大学	地	H23.4.1	学生への教育及び研究	
桐生市	桐生市スポーツ文化事業団	財	H23.10.3	スポーツ振興、体育施設管理、文化振興、市民文化会館管理運営、遊園地・公園施設管理運営	
	桐生地域地場産業振興センター	財	S60.10.4	振興センターの管理運営・桐生地域の地場産業活性化及び振興に関する支援	
伊勢崎市	伊勢崎市公共施設管理公社	財	S55.10.16	文化会館、遊園地等の管理運営	
	伊勢崎市スポーツ協会	財	H3.4.1	スポーツの振興、指導者の育成	
	さかい・ふるさと創生基金	財	H26.4.1	地域づくり活動及び人材育成の支援	
太田市	太田市健診センター	財	S60.12.27	各種健診業務、健康センター管理運営、太田市平日夜間急病診療所事業	
	太田市文化スポーツ振興財団	財	H7.11.22	文化会館、体育施設の管理運営及び文化スポーツの振興	
	地域産学官連携ものづくり研究機構	財	H21.1.21	産学官連携によるものづくり人材育成及び新産業創出の支援等	
	夢麦酒太田	株	H8.10.14	地ビールの製造販売等	
	おおたコミュニティ放送	株	H10.5.21	FMラジオ放送	大泉町
	太田市行政管理公社	財	H21.4.1	市の外郭団体の人事管理や公共施設の管理及び運営に関する事業	
	株式会社おおた電力	株	H27.3.10	電力の供給及び電力の売買	
沼田市	玉原東急リゾート	株	S62.5.29	索道事業、スキー場の運営及び食堂・売店・遊戯施設の経営等	
	白沢振興公社	株	H8.5.8	温泉施設等の管理	
	利根町振興公社	株	H13.5.30	温泉施設等の管理	
渋川市	公益財団法人渋川市まちづくり財団	財	R2.4.1	文化ホール、遊園地、公園施設及び体育施設の管理、運営	
	子持産業振興株式会社	株	H13.4.2	白井宿ふるさと物産館の管理、運営	

主な出資市町村名	法人名	形態	設立年月日	主要業務	他の出資団体
藤岡市	藤岡市文化振興事業団	財	H6.4.1	文化施設の管理運営	
	藤岡クロスパーク	株	H11.5.12	ららん藤岡(道の駅)の管理・運営等	
富岡市	まちづくり富岡	株	H26.8.1	富岡製糸場管理運営、富岡製糸場解説、市営駐車場管理	市内金融機関等
安中市	碓氷峠交流記念財団	財	H11.3.4	碓氷峠の自然の保存普及、碓氷峠地域の情報発信及び交流、碓氷峠鉄道文化むら、交流館の管理運営	
みどり市	浅原体験村	有	H8.3.28	そば打ちなどの農業体験ができ、市民農園を兼ね備えた宿泊施設	
吉岡町	吉岡町振興公社	株	H14.4.1	道の駅よしおか温泉等の管理運営及び経営	
上野村	上野振興公社	株	H10.3.2	観光施設・村営宿泊施設等の管理運営	
	慰霊の園	財	S61.2.17	日航機墜落事故の犠牲者の慰霊	
	上野村きのこセンター	株	H28.4.28	林産物の製造及び販売	
	ゆーぱる上野	同	H28.4.28	土木、農業、観光施設等の管理運営	
神流町	神流振興	同	H28.4.28	学校給食、土木事業、観光各種イベント等	
下仁田町	産業開発しもにた	有	H15.1.16	「道の駅しもにた」の管理運営	
甘楽町	甘楽町都市農村交流協会	財	S63.3.2	都市と農村の交流事業の実施、農林漁業体験実習館及び農産物直売施設等の管理	
	甘楽町国際交流振興協会	財	S63.2.12	イタリアチェルタルド市、中国ハルビン市との交流事業	
中之条町	中之条電力	財	H25.8.27	電力の地産・地消	
草津町	草津観光公社	株	H2.4.16	ゴルフ場・スキー場・道の駅・浴場の管理	
高山村	たかやま振興公社	株	H24.4.1	観光施設の管理	
片品村	片品村振興公社	株	H10.8.26	道の駅尾瀬かたしな及び温泉施設等管理運営	
川場村	川場リゾート	株	S61.5.10	スキー場管理運営	
	田園プラザ川場	株	H5.4.1	農畜産物の加工・販売及び道の駅「川場田園プラザ」の運営管理	
	ウッドビレッジ川場	株	H27.4.24	地域材の活用による木材の製材、バイオマス発電、廃熱利用の農業	
昭和村	株式会社あぐりーむ昭和	株	H29.1.6	道の駅あぐりーむ昭和の管理運営	
みなかみ町	月夜野振興公社	株	H10.1.29	行政事務等の受託、町有施設の管理	
	水の故郷	株	H9.4.1	道の駅や温泉施設等の管理運営	
	猿ヶ京温泉夢未来	株	H14.7.11	温泉施設の管理運営	
玉村町	玉村町農業公社	財	H5.3.25	農地賃貸借の仲介、農業機械の貸出	
	玉村町文化振興財団	財	H4.9.9	ホールの管理、催し物の企画運営	
大泉町	大泉町スポーツ文化振興事業団	財	S58.11.22	スポーツ・文化の振興事業及び、町有スポーツ・文化施設の管理運営	

(注) 1、「形態」欄の略記:「財」は一般(公益)財団法人、「株」は株式会社、「有」は特例有限会社、「地」は地方独立行政法人、「同」は合同会社。

2、複数の市町村が出資・出えんしている法人は、出資・出えん額の最も大きい市町村に分類してある。

3、県及び市町村が出資・出えんしている法人のうち、県が主に出資・出えんしているものは掲載していない。

## 6.1 市町村章一覧表

令和6年6月1日現在

市町村名	市町村章	説明	制定年月日
1 前橋市		前橋の旧藩主だった松平氏の馬印「輪貫」からとったもの。	明治42年一月一日
2 高崎市		「高」の古代文字 畚 を上下2個組合せ四隅に先端を有す この先端は先四を意味し「崎市」と訳す。	大正9年11月29日
3 桐生市		大の字をイメージした桐の花と桐の葉3枚により、市の充実性と発展性とを表現。	昭和3年10月2日
4 伊勢崎市		この地域にゆかりの深いまがたまを用いて、いせさきの「い」の字をデザインしたもので、市民の融和と本市の発展を表している。	平成17年2月28日
5 太田市		かつてこの地域を治めた新田氏の旗印である大中黒をベースに右下に市名をひらがなで配置。大中黒に脈々と受け継がれる伝統と革新の精神を表現している。	平成17年6月28日
6 沼田市		昭和13年に一般公募した沼田町章の当選作品を基に、昭和29年の市制施行の際に作られたものを、市役所新庁舎完成と市制施行10周年を記念して昭和40年4月1日に正式に市章として制定した。外環を「沼」で表し、中央の十字と外環で「田」として両方で沼田を表現し、円満な人心と均衡のとれた市の発展を象徴している。	昭和40年4月1日
7 館林市		周囲の輪廓は弧状三日月が三つと同じく三日月形の上部に先端のついているものことからなる、これは漢字「立」を模様化したもので上部の先端は点を示している。中部には「木」の字が二つ直角に交差して円の中心をなしている。これは「林」を模様化したものでこの両方で「立林」を表現した。故柳瀬六郎氏の考案によるものを大正4年館林町徽章として制定したものである。	昭和31年6月2日
8 渋川市		「S」の文字と赤城山、榛名山、利根川などの地勢をモチーフに、「やすらぎとふれあいに満ちた“ほっと”なまち」と未来を見つめ、協調発展する姿を表現している。中央の円はその活力、集中力を表すと共に「日本のまんなかへそのまち」を表す。	平成18年2月20日
9 藤岡市		市章はフの字を向かい合わせてフジと読み中のフは丘を表す。	昭和29年7月19日
10 富岡市		「自然」と「家族愛」をテーマとし、家族が健康で、豊かな生活をおくれるように願いがこめられており、「太陽」「鑛川」「妙義山」の組合せで富岡市の「と」が表現されている。	平成18年3月27日
11 安中市		青の輪は、市内を流れる碓氷川、緑の三角は杉並木とANNAKAのAをシンボライズ、三角の中のアーチはめがね橋をイメージしており、全体として市民の調和を表現。	平成18年11月2日
12 みどり市		豊かなみどりが象徴的な3町村(笠懸町・大間々町・東村)の合併を3つの木で表現し、木から太陽と団結力を表す円へとつながることで、輝く未来を表現している。	平成18年3月27日

市町村名		市町村章	説明	制定年月日	
北群馬郡	13	榛 東 村		村名の頭文字「しん」の組合せで構成し、太い円で村民の団結と融和を表し、円中央から吹き出る炎は、未来にかけるエネルギッシュな飛躍を象徴する。	昭和48年11月1日
	14	吉 岡 町		豊饒円満な郷土を意図し、吉岡町の頭文字を円形に図案化したものを中心とし、本町随所に見望する古墳群の古代文化を象徴して石の鏃を三方に配したものである。三個の鏃は上毛三山を表現し、さらに三つの前進方向、より美しく、より明るい郷土と人づくり、より高度な住民福祉、より豊かに調和のある生活環境の整備を意図するものであって、古い伝統と美しい自然の中に育まれてきた吉岡町の清新気鋭な町づくりを表現したものである。	昭和60年3月20日
多野郡	15	上 野 村		「上の」の文字を図案化した。	昭和46年11月1日
	16	神 流 町		清流、山の緑を背景に泳ぐ鯉のぼりは「かんな」の「か」。全体の形は恐竜の足跡。	平成15年7月11日
甘楽郡	17	下仁田町		下仁田の下をデザインしたものの直線と円の組合せで町の発展的方向と団結を意味している。	昭和47年5月30日
	18	南 牧 村		南牧村の頭文字「な」を円形に図案化して融和、協和を表し、翼は飛躍的発展を象徴している。	昭和43年3月22日
	19	甘 楽 町		円型と上部両端で「甘楽」の「甘」を両端は「ラ」を表している。丸は町の円満・平和を意味し、全体の形は平和の「はと」の飛行の様であり、鳥獣の長である「わし」であり、その鋭いはばたきをもって、甘楽町の飛躍発展をはかる願いがこめられている。	昭和35年1月22日
吾妻郡	20	中之条町		中の文字を白線で区切ってあるのは、4か町村が合併して新しい中之条町を形成していることを示す。	昭和48年1月1日
	21	長野原町		長野原町の「長」を飛鳥風にデザインしたもので両翼は躍進する長野原町を象徴し、「円」は町民の和を表したものである。	昭和45年7月1日
	22	嬭 恋 村		上毛新聞紙上に広告を掲載し、募集を行い選考会でキャベツの図案の上に「嬭」の文字をのせた作品が選ばれた。	昭和25年10月6日
	23	草 津 町		豊富な温泉を表し、力強く円に並んだ九つの「サ」が、双方から均等な力で支え合い、町民の和と協力で発展する町を表している。	昭和63年4月1日
	24	高 山 村		たかやまのたの字を図案化したもので、村の円満を象徴し、上部の山は飛躍し発展する高山村を表したものである。	昭和54年11月24日
25	東吾妻町		東吾妻町の「ひ」をモチーフに、吾妻川沿いにこひらけた新しい町をイメージし、上部には東西を流れる吾妻川や、自然の息吹をイメージさせる「波」が組み合わせられたものである。	平成19年3月1日	

市町村名		市町村章	説明	制定年月日
利根郡	26	片品村	 村の花、水芭蕉をイメージした	平成元年10月1日
	27	川場村	 —	—
	28	昭和村	 現在の村章は公募により寄せられたもので、次のとおり由来する。 「赤城山を要として、扇状に広がる村の姿をイメージし、未来に向って、伸びゆく昭和村の限らない可能性と広がり、シャープな直線で現し、思いやりから生まれる人と人との和を曲線のなかに表現している。」	昭和45年11月24日
	29	みなかみ町	 みなかみ町の「み」の文字をモチーフとして、清流や温泉等、豊かな自然にはぐくまれた同町の姿を表現したもの。	平成20年3月10日
佐波郡	30	玉村町	 玉は玉村町の玉を表し、それと翼を組み合わせ、飛躍する町を象徴したもの。	昭和41年8月1日
邑楽郡	31	板倉町	 板倉(いたくら)の「い」の1字を模様化したもので、両方から、平均した力で抱え合い、全体の調和をとり1つの輪をなしている。「わ」は和に通じ円満、平和の意を内に含み清純な感じを表現している。	昭和35年2月1日
	32	明和町	 永久に光り輝く日月の図案化を組合せて明和町の明とし、外郭の円は町の平和、円満を意味して明和町の輪、即ち和としたもの。	昭和40年12月24日
	33	千代田町	 千代田町の「千」を四囲より配し、内を「田」に模様化したものである。 外側の「千」は輪をなし住民全体の「和」をあらわす。 内側の「十」は四方に展がる輝きをしめし、町の発展を表徴するものである。	昭和54年9月18日
	34	大泉町	 大と泉の「い」を図案化したもので躍進の感覚があり、簡潔明快で強固なる団結をもつて、どこまでも伸びんとする意欲を包蔵している。	昭和35年12月14日
	35	邑楽町	 三角形は旧三村合併を意味し、各尖端は飛躍する邑楽町を象徴。また、中央の○は邑楽を示し、豊かで健康な意味を表現している。	昭和47年1月1日

## 6.2 市町村の花・木・鳥一覧表

市町村名		花	木	鳥
市	前橋市	ばら、つつじ	けやき、いちよう	—
	高崎市	サクラ、ハクモクレン	ケヤキ、カシ	ウグイス
	桐生市	サルビア	モクセイ	—
	伊勢崎市	ツツジ、サルビア、キク、スイセン	マツ	—
	太田市	キク、サルビア、ツツジ、シュンラン	シンボル木:マツ 木:モクセイ、カエデ、イチョウ	—
	沼田市	ききょう	さくら	—
	館林市	ヤマツツジ	クロマツ	カルガモ
	渋川市	あじさい	もみじ	ほととぎす
	藤岡市	ふじ、サルビア、冬桜	くすのき、もくせい、杉	—
	富岡市	サクラ	モミジ	ウグイス
	安中市	梅	杉、松	おしどり
	みどり市	カタクリ、キク	サクラ(ソメイヨシノ)	キジ
北群馬郡	榛東村	やまゆり	杉	うぐいす
	吉岡町	きく	イチョウ	ひばり
多野郡	上野村	やしおつつじ	しおじ	たか
	神流町	みつばつつじ	けやき	めじろ
甘楽郡	下仁田町	さくら	すぎ	うぐいす
	南牧村	あかやしお(ひとつばな)	すぎ	うぐいす
	甘楽町	そめいよしの	あかまつ	きじ
吾妻郡	中之条町	山ゆり	けやき	うぐいす
	長野原町	むらさきつつじ	からまつ	やまどり
	嬬恋村	リンドウ	シラカバ	—
	草津町	シャクナゲ	—	—
	高山村	リンドウ	ナラ	ヤマドリ
	東吾妻町	スイセン	ケヤキ	キジ
利根郡	片品村	みずばしょう	しらかば	やまどり
	川場村	しゃくなげ	ひめこまつ	—
	昭和村	つつじ	さくら	きじ
	みなかみ町	やまぶき	ぶな	うぐいす
佐波郡	玉村町	バラ(マリアカラス)	モクセイ	—
邑楽郡	板倉町	サクラ	モクセイ	ヒバリ
	明和町	キク	ツゲ	—
	千代田町	キク	モクセイ	—
	大泉町	(春)チューリップ (秋)サルビア	けやき、さざんか、 つつじ類(さつき含む)	—
	邑楽町	ヤマツツジ	アカマツ	—

## 6.3 市町村マスコットキャラクター一覧表

令和6年4月1日現在

市町村名	キャラクター	名前及び説明	市町村名	キャラクター	名前及び説明
前橋市		名前: ころとん 「TONTONのまち前橋」のキャラクターとして生まれた「ころとん」。豚肉産出額が全国トップクラスの前橋の美味しい豚肉料理をPRするため、そして、前橋のイメージアップのため活躍中！	安中市		名前: こうめちゃん 安中市の特産物である梅をモチーフにしたマスコットキャラクターです。梅の花の飾りをつけ、着物の柄に梅の花、帯には安中市磯部温泉が発祥といわれる「温泉記号」をつけています。趣味は、温泉に入って女子力を上げることと、マラソンです。
桐生市		名前: キノピー 桐生市の近代化遺産であるノギリ屋根の工場をモチーフに、市章や渡良瀬川などの豊かな水資源や自然の緑を盛り込んだ元気いっぱいのキャラクターです。	みどり市		名前: みどモス 日本の歴史を変える大発見となった岩宿遺跡。その時代に生息していたといわれ、岩宿博物館にも骨格が展示されているマンモスをイメージしたキャラクターです。みどり市広報宣伝部長として、市内外で活動し、みどり市のPRに取り組んでいます。
伊勢崎市		名前: くわまる 世界遺産「田島弥平旧宅」をPRするために生まれたキャラクターです。世界遺産がある境島村の桑畑で生まれた桑の妖精で、桑の葉・繭・桑の実がモチーフとなっています。世界遺産だけでなく、伊勢崎市全体のPRにも活躍しています。	榛東村		名前: しんとうちゃん 榛東村のマスコットキャラクター『しんとうちゃん』は村の特産品であるブドウの妖精で、全身はチャーミングなピンク色、頭には美味しいブドウをのせています。またハート型の耳は榛東大好き！思いやりのある優しい心を表しています。自然豊かな榛東村の魅力を全国にPRするため、頑張っています！！
太田市		名前: おおたん 太田市のアルファベット表記の頭文字「O」を基調に、未来に躍動する明るく元気なキャラクターをイメージしています。笑顔あふれる元気な太田市をPRしています。	神流町		名前: サウルスくん 神流町観光大使。恐竜の足跡の化石が日本で初めて認定された神流町の魅力を全国に発信するためにがんばっています。
沼田市		名前: ぬまたんち (ぬつくん・まつくん・たつくん) 森林文化都市キャラクターです。森林(もり)と人が一体となり、みんなで力を合わせ、森林(もり)を守り、共存していこうという姿をイメージしています。	下仁田町		名前: にやくっち こんにやくをモチーフにした、明るくかわいい「にやくっち」。『下仁田こんにやく夏祭り』や各地のイベントを中心に活躍中！こんにやくを多くの人に知っていたら、たくさん食べていただくことを夢見しています。
館林市		名前: ぼんちゃん 分福茶釜で知られる館林市の観光マスコットキャラクターです。胴体は「茶釜」、頭には「つつじ」がのっています。館林の観光大使として日々がんばっています！	南牧村		名前: なんしいちゃん 南牧村マスコット。未来を担う南牧村の子ども→南子→なんしい。前髪は南牧村の三名瀑「三段の滝」、「線ヶ滝」、「象ヶ滝」をイメージし、手には特産の炭を持っています。
富岡市		名前: お富ちゃん 富岡市イメージキャラクターとして、富岡製糸場創業140年の平成24年10月3日に誕生しました。富岡の魅力を全国にPRすることを目指してがんばっています。	甘楽町		名前: かんらちゃん 平成26年2月1日に甘楽町キャラクターとして誕生しました。国指定名勝「楽山園」をイメージした緑の鎧兜には、町を流れる雄川堰と町の花ソメイヨシノが描かれていて、胸には町章が輝き、明るく元気いっぱいの笑顔で、全国に甘楽町の素晴らしさをアピールしています！

市町村名	キャラクター	名前及び説明	市町村名	キャラクター	名前及び説明
中之条町		名前: なかのんとなかっこちゃん "花と湯の町なかのじょう"のイメージキャラクター(親子)。「なかのん」の頭は、岩風呂と満開の花を表しています。温泉のしずくを表している「なかっこちゃん」の子育てをしながら、中之条町のPRをがんばっています。	玉村町		名前: たまたん 玉村町のマスコットキャラクターです。町の花「バラ」の頭をしている妖精で、豊かな自然を表現した緑のオーバーオールには、町の木「モクセイ」の花が付いています。玉村町のPRのため、各地のイベントで活躍中です。
長野原町		名前: にやがのほら 平成29年1月に誕生した長野原町マスコットキャラクターです。帽子は浅間山と町の特産品を、ふんどしは川原湯温泉の湯かけ祭りをイメージしています。長野原町のPR活動を頑張っています。	板倉町		名前: いたくらん 板倉町イメージキャラクターとして、平成26年2月1日に誕生しました。好きな食べ物は、きゅうりです。
嬭恋村		名前: 嬢キャベちゃん 嬭恋村のマスコットキャラクターです。夏秋キャベツ出荷量日本一の高原キャベツをイメージし、おいしいキャベツをPRしています。	明和町		名前: メイちゃん 明和町オリジナルキャラクターです。名産の梨や利根川の水、緑の大地や自然豊かな様子をイメージしており、町の花「菊」を手元に元気に未来へ躍動する様が描かれています。
草津町		名前: ゆもみちゃん 草津温泉の観光大使を務めるゆもみちゃんは、明るくとても元気な女の子。ダンスが得意で即興で踊ることもOK！イラストを描くことも得意です。	千代田町		名前: みどりちゃん 千代田町のマスコットキャラクターです。千代田町の豊かな水と緑が生んだ妖精で、千代田町の魅力を伝えるため、いろいろなイベントや場所に登場して、皆さんに明るい笑顔を届けています。
高山村		名前: ひかるくん・つぼみちゃん・いぶきちゃん 2017年、流星群が見られる夏、高山村に舞い降りました。村の花「リンドウ」と、村の木「ナラ」のどんぐりがチャームポイント。3人で力を合わせて、高山村のPRをがんばっています。	大泉町		名前: イズミオ～ 大泉町のマスコットキャラクター、いずみ緑道に宿る妖精の「イズミオ～」です。ある晴れやかな空気の澄んだ朝、樹木の朝露が太陽の光を浴びて今の姿になりました。おおらかな性格で、大泉町を優しく見守っています。
東吾妻町		名前: 水仙ちゃん 東吾妻町のマスコット「水仙ちゃん」です！明るく元気な水仙の妖精で、大きな耳は色々な情報を収集し、魔法の杖でみんなを明るく元気にします♪応援よろしくね！！	邑楽町		名前: オーランドさん 邑楽町のイベント部長を務めるマスコットキャラクター「オーランドさん」です。子どもたちを笑顔にすることが得意で、ねばり強いがんばり屋さんです。生まれた場所であるシンボルタワーにのぼることが好きで、いつか空を飛ぶことを夢んでいます。
川場村		名前: かわたん 川場村のマスコットキャラクターであるかわたんは、お米の妖精です。白い耳や体はおいしい川場村産こしひかり「雪ほたか」で、帽子は日本百名山「武尊山」の形になっています。			

(注)1、不許複製・禁無断転載

2、各キャラクターのデザインやロゴ等の使用については、各市町村へお問合せください。

## 6.4 原動機付自転車等の新課税標識(ご当地プレート)導入状況一覧表

令和6年5月1日現在

市町村	導入日	標識のデザイン
前橋市	H26. 1. 15	赤城山や利根川（水）をイメージした風景に市の花である「ばら」を配置したデザイン 
伊勢崎市	H25. 12. 2	「市章」及びAuto Mirai 華蔵寺遊園地（華蔵寺公園遊園地）に設置される大観覧車「ひまわり」を配したデザイン 
太田市	H24. 12. 3 R4. 8. 1	新田義貞をイメージした市文化財課のキャラクター「よしさだくん」と新田氏の旗印「大中黒」をデザイン  太田市をホームタウンとしたプロバスケットボールチーム「群馬クレインサンダーズ」のマスコットキャラクター「サンダくん」をモチーフにしたデザイン 
沼田市	H27. 2. 2	御殿桜を配置した沼田城址公園をイメージしたデザイン 
館林市	R3. 12. 1	日本遺産「里沼」をモチーフとし館林市の観光マスコットキャラクター「ぼんちゃん」を配したデザイン 
富岡市	H24. 10. 4	市章、市のイメージキャラクター「お富ちゃん」と、世界遺産となった富岡製糸場のレンガを配置したデザイン 
みどり市	H24. 6. 1	市章、市の鳥「キジ」、市の木「サクラ」、市の花「カタクリ」と「キク」を配したデザイン 
甘楽町	H26. 2. 1	甘楽町キャラクター「かんらちゃん」を配したデザイン 

市町村	導入日	標識のデザイン	
東吾妻町	H29. 1. 6	東吾妻町のシンボル「岩櫃山」を背景に、町のマスコット「水仙ちゃん」を配したデザイン	
玉村町	H26. 8. 1	町のマスコット「たまたん」と町の花「バラ」を配したデザイン	
千代田町	R4. 4. 3	町章、町のマスコットキャラクター「みどりちゃん」と千代田町の特徴をイメージしたデザイン	
大泉町	H26. 6. 2	「ぐんまちゃん」がサンバの衣装に着飾ったデザイン	
邑楽町	H27. 4. 1	町のイメージキャラクター「翼くんと未来ちゃん」を配したデザイン	

- (注) 1、ナンバープレート交付対象の車両：原付（50cc以下、90以下、125以下、ミニカー）  
及び小型特殊自動車（ただし、甘楽町は原付（50cc以下、90以下、125以下）のみ、  
千代田町は原付（50cc以下、90cc以下、125cc以下）及び小型特殊自動車（農耕作業用）のみ）  
2、その他詳細は、各市町へお問い合わせください。  
3、不許複製・禁無断転載



令和6年10月

群馬県総務部市町村課

前橋市大手町一丁目1番1号

電話 027-226-2214