

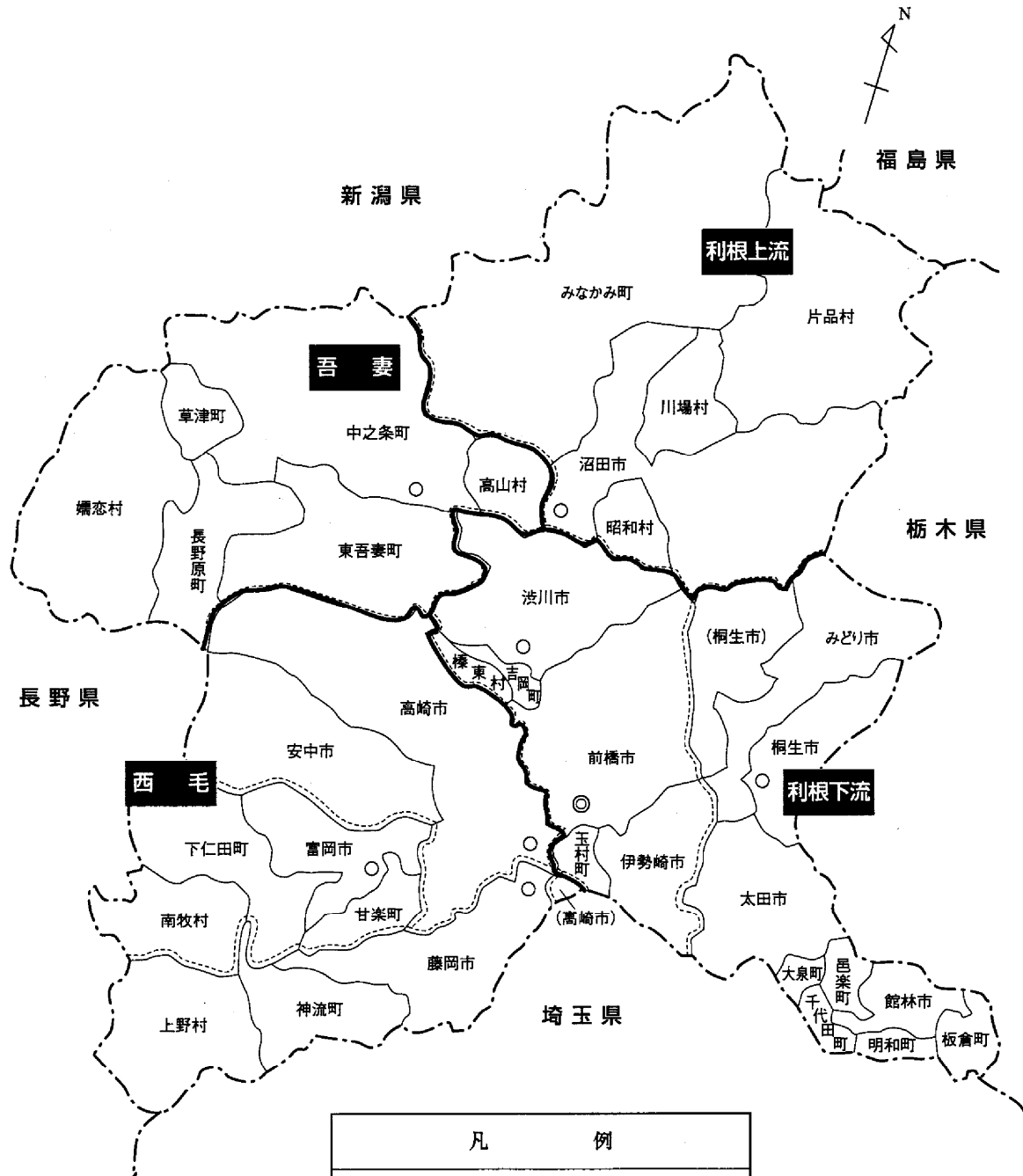
令和3年版

# 群馬県森林林業統計書

群馬県環境森林部



# 群馬県森林計画図 (R3.4.1 現在)



凡 例	
	森林計画区界
	森林計画区名
	環境森林事務所・森林事務所 管轄区域界
	環境森林事務所・森林事務所 所在地
	県庁所在地
	県境界
	市町村界



## ま え が き

本書は、群馬県の森林・林業・木材産業を正しく理解していただくとともに、今後の情勢分析や林業施策の立案などの資料として、広く関係者に活用願うために刊行したものです。

今後とも、皆様の御意見、御指導をいただき、一層内容を充実させていきたいと考えておりますので、御協力をお願いいたします。

本書の編集にあたり、貴重な資料の提供などの御協力をいただいた関係各位に対し、深く感謝申し上げます。

令和4年2月

群馬県環境森林部長 岩瀬春男

## 森林林業統計書利用者のために

1. 本書は主として業務資料に基づいて作成したが、国有林関係については関東森林管理局から提供を受けた資料を利用した。
2. 主として令和2年度末の資料に基づいて作成した。資料年月日のないものは、令和3年3月31日現在の資料である。  
よって、市町村及び各機関の名称についても、原則として令和3年3月31日現在のものを使用した。
3. 数字の単位未満は四捨五入することを原則とした。したがって総数(または計)と内訳が一致しない場合がある。
4. 表中の符号は次のとおりである。

「-」 …………… 該当事実のないもの。

「…」 …………… 事実不詳または資料のないもの。

「0」 …………… 掲載単位に満たないもの。

5. 用語の定義は次のとおりである。

林野: 「森林」と「森林でない原野」を含む。

森林: 森林法で規定される森林で、木竹が集団的に育成している土地および立木竹または木竹の育成の用に供する土地をいう。

森林でない原野: 草生地のうち森林として扱われている未立木地でない土地をいう。

未立木地: 樹冠疎密度0.3以下の林分である。

更新困難地: 湿地、風衝地、岩石地等である。

# 目次

付図 群馬県の森林計画区

## I 森林資源

第1表 森林資源の概要	1
(1) 土地利用	1
(2) 保有形態別面積	1
(3) 樹種別面積蓄積	2
(4) 林種別面積蓄積	2
第2表 土地利用	3
第3表 森林の概況	4
(1) 保有形態別面積	4
(2) 保有形態別蓄積	6
(3) 林種別面積	8
(4) 林種別蓄積	12
(5) 民有林の樹種別齢級別森林資源	16
(6) 民有林の人工林齢級別面積	18
(7) 民有林の人工林齢級別蓄積	20
第4表 国有林(市町村別事業別)	22
(1) 分収造林	22
(2) 共用林野	23
(3) 公有林野等官行造林契約現況	24

## II 造林

第1表 造林面積	25
第2表 民有林造林面積(市町村別施行主体別制度別)	26
第3表 苗木	30
(1) 造林用苗木生産量	30
(2) 山行苗木生産量	30
(3) 造林用苗畑面積	31
(4) 種子採取	32
(5) 普通母樹林	32
(6) 育種母樹林	32
(7) 特用樹母樹林	32
(8) 有用広葉樹母樹林	32
(9) 採種採穂園面積	32
(10) 精英樹	32
(11) 精英樹及び抵抗性クローン養成	33
(12) 次代検定林設定	33
第4表 間伐枝打実績	34

## III 林産物

第1表 木材需給実績(素材換算)	35
第2表 木材産業現況	35
第3表 素材生産費等推移	36
第4表 特用林産物	37
(1) 食用きのこ類	37
(2) その他の特用林産物	37

## IV 林道

第1表 地域森林計画による林道整備計画	39
第2表 民有林林道開設	40
(1) 林道開設実績累計及び現況	40
(2) 林道開設実績	40
第3表 民有林林道(市町村別)	42
第4表 林道改良舗装等事業	43
(1) 改良事業等	43
(2) 舗装事業	43
第5表 作業道(市町村別)	44

## V 治山

第1表 荒廃地発生復旧	45
第2表 公共治山事業(市町村別事業費)	46
第3表 単独治山事業(市町村別事業費)	54
第4表 保安林(市町村別林種別)	56
第5表 保安林損失補償の実績	68
第6表 林地開発許可等の実績	68

## VI 林野災害

第1表 林野災害	69
(1) 総括	69
(2) 病虫獣害	70
(3) 気象災害	70
(4) 林野火災	70
第2表 林道災害	72
第3表 治山災害	72

## VII 林業団体

第1表 森林組合連合会	73
(1) 現況	73
(2) 主な経済事業	73
第2表 森林組合	74
第3表 生産森林組合	75
第4表 森林組合雇用労働者数	76
第5表 入会資源総合活用促進対策事業	77

## VIII 林業金融

第1表 日本政策金融公庫資金貸付	79
第2表 林業木材産業改善資金貸付状況	79
第3表 林業後継者特別対策資金貸付状況	80
第4表 木材産業等高度化推進資金貸付状況	80
第5表 農林漁業信用基金出資状況	80
第6表 農林漁業信用基金保証状況	81
第7表 間伐材生産流通資金貸付状況	81

## IX 林構事業

第1表 第1次林構～活性化林構実績一覧表	83
----------------------	----





(9) 21世紀の森	107
(10) 緑化センター	108
第3表 鳥獣保護	109
(1) 鳥獣保護区・休猟区・特定猟具・使用禁止区域	109
(2) 鳥獣飼養者及び飼養鳥獣数	109
(3) 狩猟者登録件数	109
(4) 狩猟による鳥獣捕獲数	110
(5) 有害鳥獣等捕獲許可による鳥獣捕獲数	110
第4表 自然環境保護	111
(1) 自然環境保全地域	111
(2) 緑地環境保全地域	111
(3) 鳥獣保護区等指定の推移	112
(4) 狩猟者登録状況	112

## XI 林業普及指導

第1表 林家経営の改善	113
(1) 林家経営研究会	113
(2) 指導林家	113
(3) 林業研究グループ	113
(4) 林業後継者の推移	113
(5) 林業従事者数	114
(6) 青年林業士・林業作業士・高性能林業機械オペレーター	114
第2表 林業機械の現況	115
(1) 導入状況	115
(2) 所有区分	115

## XII 県営林

第1表 林野面積蓄積	117
第2表 県有林造林面積	118
第3表 県有林立木処分及び素材生産量	118
第4表 (県有林樹種別構成)	118

## XIII ぐんま緑の県民税

第1表 ぐんま緑の県民税の財源	119
第2表 ぐんま緑の県民税事業内容	119
第3表 市町村提案型事業の実績	120
第4表 市町村提案型事業の市町村別実績	121

## XIV その他

第1表 群馬県環境森林部行政機構	123
(1) 機構図	123
(2) 所属別職員数	124
第2表 群馬県森林審議会委員名簿	125
第3表 群馬県林業関係団体	126

# I 森林資源



## 第1表 森林資源の概要

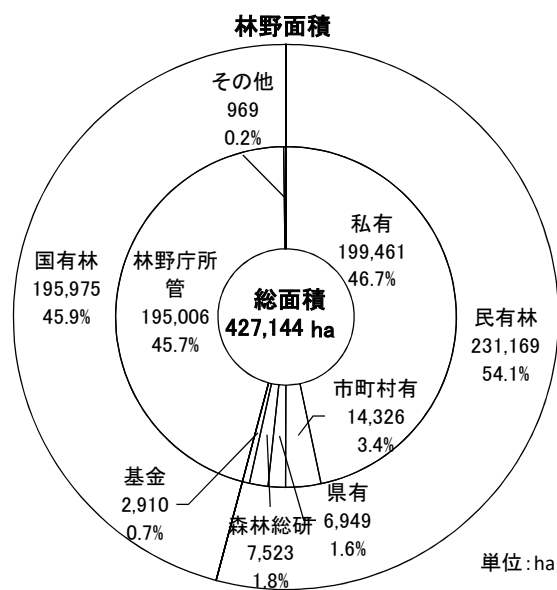

## (1) 土地利用

(単位： ha)

年度	総面積	耕地			林野			その他
		総数	田	畑	総数	国有	民有	
平成22年度	636,233	75,400	28,400	47,800	424,567	195,976	228,591	136,266
平成27年度	636,228	72,600	27,200	45,400	425,293	195,980	229,313	138,335
令和2年度	636,228	67,600	25,800	41,800	427,144	195,975	231,169	141,484

(注) 耕地面積については、総数、田、畑とも100ha単位で四捨五入している。

[資料] 1. 総面積は群馬県統計年鑑(令和2年刊行)、耕地面積は関東農政局「平成31～令和2年関東農林水産統計年報」  
2. 国有林は関東森林管理局及び2015年世界農林業センサス、民有林は林政課(3.4.1現在)



(単位： ha)

年度	総面積	国有林			民有林					
		総数	林野庁所管	その他省庁	総数	私有	県有	市町村有	森林総研	基金
平成22年度	424,567	195,976	195,054	922	228,591	195,483	6,977	14,306	6,799	5,026
平成27年度	425,293	195,980	195,011	969	229,313	197,014	7,037	14,480	7,489	3,293
令和2年度	427,144	195,975	195,006	969	231,169	199,461	6,949	14,326	7,523	2,910

[資料] 1. 国有林は関東森林管理局、民有林は林政課(3.4.1現在)  
2. 国有林の「その他省庁」は2015年世界農林業センサス

- (注) 1. 国有林の「林野庁所管」には官行造林地を含む。  
2. 民有林は地域森林計画対象区域である。  
3. 私有林は県有、市町村有、森林総研、基金以外の民有林  
4. 『森林総研』とは独立行政法人森林総合研究所森林農地整備センター前橋水源林整備事務所(旧 緑資源機構)である。  
5. 『基金』とは一般財団法人群馬県森林・緑整備基金(旧 群馬県林業公社分)である。

(3) 樹種別面積・蓄積

(単位: ha・m<sup>3</sup>)

樹種	総数		国有林		民有林	
	面積	蓄積	面積	蓄積	面積	蓄積
総計	427,144	99,097,852	195,975	28,710,608	231,169	70,387,244
針葉樹計	192,623	70,216,927	74,365	15,403,273	118,259	54,813,654
すぎ	79,500	42,494,710	16,426	4,519,884	63,074	37,974,826
ひのき	24,225	5,940,898	7,853	1,567,877	16,372	4,373,021
まつ	20,949	6,279,547	8,561	1,595,912	12,388	4,683,635
からまつ	43,508	11,634,918	26,548	5,560,580	16,960	6,074,338
その他	24,441	3,866,854	14,977	2,159,020	9,465	1,707,834
広葉樹	205,661	28,861,949	100,762	13,288,359	104,899	15,573,590
竹林	1,387	—	1	—	1,385	—
伐採跡地	1,433	—	835	—	598	—
未立木地	25,071	18,976	19,043	18,976	6,028	—
(林野庁所管以外)	969	…	969	…		

〔資料〕 国有林は関東森林管理局、民有林は林政課(3.4.1現在)

- (注) 1. 伐採跡地は無立木地のうち伐採跡地を、未立木地は無立木地のうち改植予定地と未立木地(更新困難地含む)を合算した。  
 2. まつには、アカマツ・クロマツ・リキダマツ・ストロブマツ・ヒメコマツを計上した。

(4) 林種別面積・蓄積

(単位: ha・m<sup>3</sup>)

林種	総数		国有林		民有林	
	面積	蓄積	面積	蓄積	面積	蓄積
総数	427,144	99,097,852	195,975	28,710,608	231,169	70,387,244
人工林	176,552	67,917,480	65,299	14,457,244	111,253	53,460,236
天然林	221,732	31,161,396	109,827	14,234,388	111,905	16,927,008
無立木地	27,890	18,976	19,879	18,976	8,011	—
(林野庁所管以外)	969	…	969	…		

〔資料〕 国有林は関東森林管理局、民有林は林政課(3.4.1現在)

- (注) 国有林、民有林の無立木地には、竹林・伐跡地・未立木地を含む。

第2表 土地利用

(単位:ha)

市町村別	総数	林 野				耕 地			その他
		総数	林野率	国有林	民有林	総数	田	畑	
平成22年度	636,233	424,567	67%	195,976	228,591	76,300	28,400	47,800	135,366
平成27年度	636,228	425,293	67%	195,980	229,313	72,600	27,200	45,400	138,335
令和2年度	636,228	427,144	67%	195,975	231,169	67,600	25,800	41,800	141,484
<b>利根上流森林計画区</b>	<b>176,569</b>	<b>152,331</b>	<b>86%</b>	<b>97,399</b>	<b>54,932</b>	<b>8,345</b>	<b>1,819</b>	<b>6,533</b>	<b>15,893</b>
利根沼田環境森林事務所	176,569	152,331	86%	97,399	54,932	8,345	1,819	6,533	15,893
1 沼田市	44,346	35,534	80%	25,726	9,808	3,120	766	2,360	5,692
2 片品村	39,176	36,518	93%	9,204	27,313	669	123	546	1,989
3 川場村	8,525	7,381	87%	4,411	2,970	506	199	307	638
4 昭和村	6,414	2,600	41%	1,200	1,401	2,350	62	2,290	1,464
5 みなかみ町	78,108	70,297	90%	56,858	13,439	1,700	669	1,030	6,111
<b>吾妻森林計画区</b>	<b>127,855</b>	<b>102,123</b>	<b>80%</b>	<b>58,003</b>	<b>44,120</b>	<b>8,890</b>	<b>1,156</b>	<b>7,737</b>	<b>16,842</b>
吾妻環境森林事務所	127,855	102,123	80%	58,003	44,120	8,890	1,156	7,737	16,842
6 中之条町	43,928	38,393	87%	30,100	8,293	1,210	418	794	4,325
7 長野原町	13,385	9,463	71%	2,345	7,118	1,250	37	1,210	2,672
8 嬭恋村	33,758	25,372	75%	14,344	11,028	4,010	97	3,910	4,376
9 草津町	4,975	3,918	79%	3,520	397	91	-	91	966
10 高山村	6,418	4,872	76%	139	4,734	519	157	362	1,027
11 東吾妻町	25,391	20,105	79%	7,555	12,550	1,810	447	1,370	3,476
<b>利根下流森林計画区</b>	<b>161,721</b>	<b>59,461</b>	<b>37%</b>	<b>11,027</b>	<b>48,434</b>	<b>35,172</b>	<b>17,514</b>	<b>17,661</b>	<b>67,088</b>
渋川森林事務所	76,546	22,005	29%	4,031	17,974	18,792	7,424	11,370	35,749
12 前橋市	31,159	7,373	24%	994	6,379	8,430	3,830	4,600	15,356
13 伊勢崎市	13,944	33	0%	-	33	4,450	1,740	2,710	9,461
14 玉村町	2,578	16	1%	-	16	880	634	246	1,682
15 渋川市	24,027	12,993	54%	2,600	10,393	3,880	842	3,040	7,154
16 榛東村	2,792	1,223	44%	437	786	612	182	430	957
17 吉岡町	2,046	366	18%	-	366	540	196	344	1,140
桐生森林事務所	85,175	37,455	44%	6,996	30,460	16,380	10,090	6,291	31,340
18 太田市	17,554	897	5%	3	894	6,040	2,520	3,520	10,617
19 館林市	6,097	30	0%	-	30	2,310	2,140	170	3,757
20 板倉町	4,186	1	0%	-	1	2,160	2,000	165	2,025
21 明和町	1,964	2	0%	-	2	767	587	180	1,195
22 千代田町	2,173	28	1%	-	28	923	748	175	1,222
23 大泉町	1,803	2	0%	-	2	261	200	61	1,540
24 邑楽町	3,111	36	1%	-	36	1,480	1,220	259	1,595
25 桐生市	27,445	19,937	73%	6,280	13,658	1,450	453	994	6,058
26 みどり市	20,842	16,522	79%	713	15,809	989	222	767	3,331
<b>西毛森林計画区</b>	<b>170,088</b>	<b>113,229</b>	<b>67%</b>	<b>29,546</b>	<b>83,684</b>	<b>15,199</b>	<b>5,298</b>	<b>9,905</b>	<b>41,660</b>
西部環境森林事務所	73,547	38,815	53%	11,414	27,401	9,560	3,708	5,860	25,172
27 高崎市	45,916	21,693	47%	3,999	17,694	6,090	2,720	3,370	18,133
28 安中市	27,631	17,122	62%	7,414	9,707	3,470	988	2,490	7,039
藤岡森林事務所	47,674	38,374	80%	9,543	28,830	1,983	855	1,124	7,317
29 藤岡市	18,029	10,424	58%	228	10,197	1,830	855	971	5,775
30 上野村	18,185	17,556	97%	7,455	10,101	64	-	64	565
31 神流町	11,460	10,394	91%	1,860	8,533	89	-	89	977
富岡森林事務所	48,867	36,040	74%	8,588	27,452	3,656	735	2,921	9,171
32 富岡市	12,285	5,350	44%	606	4,744	2,060	530	1,530	4,875
33 下仁田町	18,838	16,385	87%	3,638	12,748	559	35	524	1,894
34 南牧村	11,883	10,856	91%	3,735	7,121	105	-	105	922
35 甘楽町	5,861	3,449	59%	610	2,839	932	170	762	1,480

〔資料〕 総面積は群馬県統計年鑑(令和2年刊行)、耕地面積は関東農政局「平成31～令和2年関東農林水産統計年報」

国有林は関東森林管理局及び2015年世界農林業センサス、民有林は林政課(3.4.1現在)

### 第3表 森林の概況

#### (1) 保有形態別面積

市町村別	総数	国 有 林					総数
		国有林計	林 野 庁			その他省庁	
			林野庁計	林野庁所管	官行造林		
平成22年度	424,567	195,976	195,054	194,756	299	922	228,591
平成27年度	425,293	195,980	195,011	194,713	299	969	229,313
令和2年度	427,144	195,975	195,006	194,708	298	969	231,169
<b>利根上流森林計画区</b>	<b>152,331</b>	<b>97,399</b>	<b>97,355</b>	<b>97,147</b>	<b>208</b>	<b>44</b>	<b>54,932</b>
利根沼田環境森林事務所	152,331	97,399	97,355	97,147	208	44	54,932
1 沼田市	35,534	25,726	25,726	25,635	91	—	9,808
2 片品村	36,518	9,204	9,204	9,174	30	—	27,313
3 川場村	7,381	4,411	4,411	4,411	—	—	2,970
4 昭和村	2,600	1,200	1,156	1,156	—	44	1,401
5 みなかみ町	70,297	56,858	56,858	56,771	87	—	13,439
<b>吾妻森林計画区</b>	<b>102,123</b>	<b>58,003</b>	<b>57,981</b>	<b>57,981</b>	<b>—</b>	<b>22</b>	<b>44,120</b>
吾妻環境森林事務所	102,123	58,003	57,981	57,981	—	22	44,120
6 中之条町	38,393	30,100	30,099	30,099	—	1	8,293
7 長野原町	9,463	2,345	2,344	2,344	—	1	7,118
8 嬭恋村	25,372	14,344	14,344	14,344	—	—	11,028
9 草津町	3,918	3,520	3,500	3,500	—	20	397
10 高山村	4,872	139	139	139	—	—	4,734
11 東吾妻町	20,105	7,555	7,555	7,555	—	—	12,550
<b>利根下流森林計画区</b>	<b>59,461</b>	<b>11,027</b>	<b>10,567</b>	<b>10,567</b>	<b>—</b>	<b>460</b>	<b>48,434</b>
渋川森林事務所	22,005	4,031	3,586	3,586	—	445	17,974
12 前橋市	7,373	994	987	987	—	7	6,379
13 伊勢崎市	33	—	—	—	—	—	33
14 玉村町	16	—	—	—	—	—	16
15 渋川市	12,993	2,600	2,599	2,599	—	1	10,393
16 榛東村	1,223	437	—	—	—	437	786
17 吉岡町	366	—	—	—	—	—	366
桐生森林事務所	37,455	6,996	6,981	6,981	—	15	30,460
18 太田市	897	3	—	—	—	3	894
19 館林市	30	—	—	—	—	—	30
20 板倉町	1	—	—	—	—	—	1
21 明和町	2	—	—	—	—	—	2
22 千代田町	28	—	—	—	—	—	28
23 大泉町	2	—	—	—	—	—	2
24 邑楽町	36	—	—	—	—	—	36
25 桐生市	19,937	6,280	6,268	6,268	—	12	13,658
26 みどり市	16,522	713	713	713	—	—	15,809
<b>西毛森林計画区</b>	<b>113,229</b>	<b>29,546</b>	<b>29,103</b>	<b>29,013</b>	<b>90</b>	<b>443</b>	<b>83,684</b>
西部環境森林事務所	38,815	11,414	10,975	10,975	—	439	27,401
27 高崎市	21,693	3,999	3,560	3,560	—	439	17,694
28 安中市	17,122	7,414	7,414	7,414	—	—	9,707
藤岡森林事務所	38,374	9,543	9,540	9,450	90	3	28,830
29 藤岡市	10,424	228	228	228	—	—	10,197
30 上野村	17,556	7,455	7,455	7,455	—	—	10,101
31 神流町	10,394	1,860	1,857	1,767	90	3	8,533
富岡森林事務所	36,040	8,588	8,587	8,587	—	1	27,452
32 富岡市	5,350	606	605	605	—	1	4,744
33 下仁田町	16,385	3,638	3,638	3,638	—	—	12,748
34 南牧村	10,856	3,735	3,735	3,735	—	—	7,121
35 甘楽町	3,449	610	610	610	—	—	2,839

[資料] 林政課 (3.4.1現在)



(単位:ha)

民 有 林									
公 有 林				公 有 林 以 外					
公有林計	県	市町村	財産区	私有林計	森林総研	基 金	会 社	私 有	
21,283	6,977	14,154	152	207,308	6,799	5,026	46,058	149,425	H22
21,516	7,037	14,321	159	207,796	7,489	3,293	45,002	152,012	H27
21,275	6,949	14,162	164	209,894	7,523	2,910	44,811	154,650	R2
2,451	426	1,966	58	52,480	1,510	48	25,789	25,133	
2,451	426	1,966	58	52,480	1,510	48	25,789	25,133	
787	60	701	26	9,021	204	46	517	8,254	1
561	149	413	0	26,752	1,062	2	22,285	3,402	2
299	174	125	0	2,671	—	—	734	1,936	3
371	44	328	—	1,029	—	—	73	956	4
432	1	399	32	13,007	244	—	2,179	10,585	5
5,965	814	5,151	1	38,154	1,549	983	4,414	31,208	
5,965	814	5,151	1	38,154	1,549	983	4,414	31,208	
747	39	709	—	7,546	—	464	215	6,868	6
1,298	693	605	—	5,821	461	140	963	4,257	7
2,129	3	2,125	0	8,899	—	62	2,442	6,395	8
24	—	24	—	373	—	—	108	265	9
590	—	590	—	4,144	884	81	110	3,070	10
1,179	80	1,098	1	11,371	204	237	576	10,354	11
6,377	2,842	3,536	—	42,056	975	871	4,083	36,128	
4,264	2,682	1,581	—	13,710	115	50	1,886	11,659	
2,183	1,946	237	—	4,196	115	25	794	3,263	12
10	0	10	—	23	—	—	—	23	13
0	0	—	—	16	—	—	0	16	14
1,776	736	1,040	—	8,617	—	25	1,020	7,572	15
198	0	197	—	588	—	—	61	528	16
97	0	97	—	269	—	—	12	257	17
2,114	159	1,954	—	28,346	860	821	2,197	24,469	
162	24	138	—	732	—	—	144	588	18
15	—	15	—	15	—	—	1	14	19
0	—	0	—	1	—	—	—	1	20
—	—	—	—	2	—	—	—	2	21
0	—	0	—	28	—	—	1	27	22
—	—	—	—	2	—	—	—	2	23
1	—	1	—	35	—	—	1	35	24
844	12	832	—	12,814	102	303	1,306	11,103	25
1,091	123	968	—	14,718	758	518	745	12,697	26
6,481	2,867	3,509	105	77,203	3,488	1,007	10,526	62,181	
3,095	1,431	1,664	—	24,306	1,176	92	4,045	18,993	
2,740	1,430	1,311	—	14,954	807	67	2,662	11,418	27
355	2	353	—	9,352	370	25	1,383	7,575	28
2,127	944	1,078	105	26,704	1,569	622	4,554	19,959	
1,405	921	379	105	8,792	255	184	1,211	7,142	29
376	3	373	—	9,724	841	—	2,966	5,918	30
346	20	326	—	8,188	473	438	377	6,900	31
1,259	492	767	—	26,193	744	293	1,927	23,229	
706	438	268	—	4,038	24	73	637	3,303	32
315	51	263	—	12,433	470	103	1,052	10,809	33
127	2	125	—	6,994	118	85	95	6,697	34
112	0	112	—	2,727	131	33	143	2,420	35

(2) 保有形態別蓄積

市町村別	総数	国 有 林					その他省庁	総数
		国有林計	林 野 庁					
			林野庁計	林野庁所管	官行造林			
平成22年度	87,863,813	25,743,259	25,743,259	25,695,800	47,459	…	62,120,554	
平成27年度	93,435,261	27,319,086	27,319,086	27,268,991	50,095	…	66,116,175	
令和2年度	99,097,852	28,710,608	28,710,608	28,658,025	52,583	…	70,387,244	
<b>利根上流森林計画区</b>	<b>26,235,491</b>	<b>13,357,643</b>	<b>13,357,643</b>	<b>13,323,578</b>	<b>34,065</b>	—	<b>12,877,848</b>	
利根沼田環境森林事務所	26,235,491	13,357,643	13,357,643	13,323,578	34,065	—	12,877,848	
1 沼 田 市	7,129,480	4,381,534	4,381,534	4,368,166	13,368	—	2,747,946	
2 片 品 村	6,918,215	1,636,437	1,636,437	1,629,325	7,112	—	5,281,778	
3 川 場 村	1,788,224	750,669	750,669	750,669	—	—	1,037,555	
4 昭 和 村	679,044	234,826	234,826	234,826	—	—	444,218	
5 み な か み 町	9,720,528	6,354,177	6,354,177	6,340,592	13,585	—	3,366,351	
<b>吾妻森林計画区</b>	<b>19,455,543</b>	<b>8,734,656</b>	<b>8,734,656</b>	<b>8,734,656</b>	—	—	<b>10,720,887</b>	
吾妻環境森林事務所	19,455,543	8,734,656	8,734,656	8,734,656	—	—	10,720,887	
6 中 之 条 町	7,244,658	4,895,429	4,895,429	4,895,429	—	—	2,349,229	
7 長 野 原 町	1,900,557	349,239	349,239	349,239	—	—	1,551,318	
8 孀 恋 村	3,637,331	1,662,474	1,662,474	1,662,474	—	—	1,974,857	
9 草 津 町	358,459	290,521	290,521	290,521	—	—	67,938	
10 高 山 村	1,146,756	27,002	27,002	27,002	—	—	1,119,754	
11 東 吾 妻 町	5,167,782	1,509,991	1,509,991	1,509,991	—	—	3,657,791	
<b>利根下流森林計画区</b>	<b>17,659,557</b>	<b>1,772,835</b>	<b>1,772,835</b>	<b>1,772,835</b>	—	—	<b>15,886,722</b>	
渋川森林事務所	6,613,455	582,506	582,506	582,506	—	—	6,030,949	
12 前 橋 市	1,870,794	125,138	125,138	125,138	—	—	1,745,656	
13 伊 勢 崎 市	7,454	—	—	—	—	—	7,454	
14 玉 村 町	2,424	—	—	—	—	—	2,424	
15 渋 川 市	4,194,311	457,368	457,368	457,368	—	—	3,736,943	
16 榛 東 村	381,508	—	—	—	—	—	381,508	
17 吉 岡 町	156,964	—	—	—	—	—	156,964	
桐生森林事務所	11,046,102	1,190,329	1,190,329	1,190,329	—	—	9,855,773	
18 太 田 市	228,923	—	—	—	—	—	228,923	
19 館 林 市	10,407	—	—	—	—	—	10,407	
20 板 倉 町	202	—	—	—	—	—	202	
21 明 和 町	96	—	—	—	—	—	96	
22 千 代 田 町	7,787	—	—	—	—	—	7,787	
23 大 泉 町	391	—	—	—	—	—	391	
24 邑 楽 町	7,362	—	—	—	—	—	7,362	
25 桐 生 市	6,008,882	1,068,473	1,068,473	1,068,473	—	—	4,940,409	
26 み ど り 市	4,782,052	121,856	121,856	121,856	—	—	4,660,196	
<b>西毛森林計画区</b>	<b>35,747,261</b>	<b>4,845,474</b>	<b>4,845,474</b>	<b>4,826,956</b>	<b>18,518</b>	—	<b>30,901,787</b>	
西部環境森林事務所	11,650,714	2,032,576	2,032,576	2,032,576	—	—	9,618,138	
27 高 崎 市	6,755,059	775,675	775,675	775,675	—	—	5,979,384	
28 安 中 市	4,895,655	1,256,901	1,256,901	1,256,901	—	—	3,638,754	
藤岡森林事務所	11,741,206	1,462,477	1,462,477	1,443,959	18,518	—	10,278,729	
29 藤 岡 市	4,574,080	46,387	46,387	46,387	—	—	4,527,693	
30 上 野 村	3,711,770	1,102,525	1,102,525	1,102,525	—	—	2,609,245	
31 神 流 町	3,455,356	313,565	313,565	295,047	18,518	—	3,141,791	
富岡森林事務所	12,355,341	1,350,421	1,350,421	1,350,421	—	—	11,004,920	
32 富 岡 市	1,852,850	85,463	85,463	85,463	—	—	1,767,387	
33 下 仁 田 町	5,654,682	585,158	585,158	585,158	—	—	5,069,524	
34 南 牧 村	3,470,139	554,424	554,424	554,424	—	—	2,915,715	
35 甘 楽 町	1,377,670	125,376	125,376	125,376	—	—	1,252,294	

(単位:m<sup>3</sup>)

民 有 林									
公 有 林				公 有 林 以 外					
公有林計	県	市町村	財産区	私有林計	森林総研	基 金	会 社	私 有	
5,589,375	1,618,850	3,922,242	48,283	56,531,179	1,497,324	1,057,018	9,409,028	44,567,809	H22
5,981,051	1,700,697	4,223,725	56,629	60,135,124	1,900,156	787,251	9,593,282	47,854,435	H27
<b>6,186,151</b>	<b>1,758,911</b>	<b>4,368,214</b>	<b>59,026</b>	<b>64,201,093</b>	<b>2,138,678</b>	<b>824,579</b>	<b>9,874,078</b>	<b>51,363,758</b>	<b>R2</b>
778,826	138,462	624,632	15,732	12,099,022	457,618	17,202	4,691,166	6,933,036	
778,826	138,462	624,632	15,732	12,099,022	457,618	17,202	4,691,166	6,933,036	
233,055	20,949	204,067	8,039	2,514,891	59,982	16,509	138,270	2,300,130	1
151,364	25,589	125,748	27	5,130,414	333,977	693	3,903,961	891,783	2
126,438	77,237	49,139	62	911,117	—	—	191,964	719,153	3
139,873	14,521	125,352	—	304,345	—	—	17,747	286,598	4
128,096	166	120,326	7,604	3,238,255	63,659	—	439,224	2,735,372	5
<b>1,387,748</b>	<b>192,718</b>	<b>1,194,645</b>	<b>385</b>	<b>9,333,139</b>	<b>376,630</b>	<b>244,444</b>	<b>843,343</b>	<b>7,868,722</b>	
<b>1,387,748</b>	<b>192,718</b>	<b>1,194,645</b>	<b>385</b>	<b>9,333,139</b>	<b>376,630</b>	<b>244,444</b>	<b>843,343</b>	<b>7,868,722</b>	
254,007	13,463	240,544	—	2,095,222	—	114,093	56,894	1,924,235	6
307,353	150,262	157,091	—	1,243,965	129,768	41,212	214,838	858,147	7
326,799	923	325,693	183	1,648,058	—	16,698	373,236	1,258,124	8
4,292	—	4,292	—	63,646	—	—	19,911	43,735	9
168,743	—	168,743	—	951,011	198,723	19,025	23,242	710,021	10
326,554	28,070	298,282	202	3,331,237	48,139	53,416	155,222	3,074,460	11
<b>1,778,228</b>	<b>632,146</b>	<b>1,146,082</b>	<b>—</b>	<b>14,108,494</b>	<b>275,907</b>	<b>248,697</b>	<b>1,308,512</b>	<b>12,275,378</b>	
<b>1,164,809</b>	<b>585,881</b>	<b>578,928</b>	<b>—</b>	<b>4,866,140</b>	<b>19,380</b>	<b>6,359</b>	<b>595,565</b>	<b>4,244,836</b>	
484,320	411,374	72,946	—	1,261,336	19,380	2,931	231,214	1,007,811	12
3,706	5	3,701	—	3,748	—	—	—	3,748	13
7	7	—	—	2,417	—	—	40	2,377	14
558,269	174,259	384,010	—	3,178,674	—	3,428	337,721	2,837,525	15
94,781	39	94,742	—	286,727	—	—	23,745	262,982	16
23,726	197	23,529	—	133,238	—	—	2,845	130,393	17
<b>613,419</b>	<b>46,265</b>	<b>567,154</b>	<b>—</b>	<b>9,242,354</b>	<b>256,527</b>	<b>242,338</b>	<b>712,947</b>	<b>8,030,542</b>	
50,909	7,029	43,880	—	178,014	—	—	31,288	146,726	18
6,558	—	6,558	—	3,849	—	—	209	3,640	19
25	—	25	—	177	—	—	—	177	20
—	—	—	—	96	—	—	—	96	21
150	—	150	—	7,637	—	—	134	7,503	22
—	—	—	—	391	—	—	—	391	23
137	—	137	—	7,225	—	—	74	7,151	24
282,596	3,158	279,438	—	4,657,813	37,091	92,822	424,382	4,103,518	25
273,044	36,078	236,966	—	4,387,152	219,436	149,516	256,860	3,761,340	26
<b>2,241,349</b>	<b>795,585</b>	<b>1,402,855</b>	<b>42,909</b>	<b>28,660,438</b>	<b>1,028,523</b>	<b>314,236</b>	<b>3,031,057</b>	<b>24,286,622</b>	
<b>939,015</b>	<b>296,242</b>	<b>642,773</b>	<b>—</b>	<b>8,679,123</b>	<b>326,044</b>	<b>25,440</b>	<b>1,159,606</b>	<b>7,168,033</b>	
748,586	296,091	452,495	—	5,230,798	229,056	23,390	747,973	4,230,379	27
190,429	151	190,278	—	3,448,325	96,988	2,050	411,633	2,937,654	28
<b>733,624</b>	<b>279,695</b>	<b>411,020</b>	<b>42,909</b>	<b>9,545,105</b>	<b>475,631</b>	<b>201,072</b>	<b>1,263,233</b>	<b>7,605,169</b>	
503,480	271,830	188,741	42,909	4,024,213	85,575	60,648	458,602	3,419,388	29
112,025	1,262	110,763	—	2,497,220	272,622	—	733,574	1,491,024	30
118,119	6,603	111,516	—	3,023,672	117,434	140,424	71,057	2,694,757	31
<b>568,710</b>	<b>219,648</b>	<b>349,062</b>	<b>—</b>	<b>10,436,210</b>	<b>226,848</b>	<b>87,724</b>	<b>608,218</b>	<b>9,513,420</b>	
339,223	207,998	131,225	—	1,428,164	12,051	19,638	214,631	1,181,844	32
117,109	10,536	106,573	—	4,952,415	142,863	36,358	332,353	4,440,841	33
50,324	979	49,345	—	2,865,391	24,702	23,737	24,715	2,792,237	34
62,054	135	61,919	—	1,190,240	47,232	7,991	36,519	1,098,498	35

(3) 林種別面積(林野庁所管以外の国有林は含まない)

市町村別	総計	総数					
		人工林・天然林計			人工林		
		合計	針葉樹	広葉樹	人工林計	針葉樹	広葉樹
平成22年度	423,645	397,218	195,422	201,796	178,420	166,581	11,839
平成27年度	424,324	397,333	193,963	203,370	177,550	164,886	12,664
令和2年度	426,175	398,284	192,623	205,661	176,552	163,126	13,426
<b>利根上流森林計画区</b>	<b>152,287</b>	<b>137,798</b>	<b>57,324</b>	<b>80,473</b>	<b>43,727</b>	<b>38,120</b>	<b>5,607</b>
利根沼田環境森林事務所	152,287	137,798	57,324	80,473	43,727	38,120	5,607
1 沼田市	35,534	33,833	15,389	18,444	16,082	13,609	2,473
2 片品村	36,518	33,680	17,648	16,032	9,244	8,325	919
3 川場村	7,381	6,966	3,841	3,125	4,308	3,617	690
4 昭和村	2,556	2,420	1,605	815	1,800	1,585	215
5 みなかみ町	70,297	60,899	18,841	42,058	12,293	10,984	1,309
<b>吾妻森林計画区</b>	<b>102,101</b>	<b>94,023</b>	<b>46,851</b>	<b>47,172</b>	<b>42,908</b>	<b>38,516</b>	<b>4,392</b>
吾妻環境森林事務所	102,101	94,023	46,851	47,172	42,908	38,516	4,392
6 中之条町	38,392	36,056	16,856	19,200	14,676	12,724	1,952
7 長野原町	9,462	9,247	3,570	5,677	3,627	3,506	121
8 嬭恋村	25,372	21,642	10,311	11,332	7,749	6,951	799
9 草津町	3,898	2,928	1,479	1,450	940	842	99
10 高山村	4,872	4,690	2,916	1,774	3,148	2,907	241
11 東吾妻町	20,105	19,460	11,720	7,740	12,768	11,588	1,180
<b>利根下流森林計画区</b>	<b>59,000</b>	<b>57,053</b>	<b>31,735</b>	<b>25,317</b>	<b>32,760</b>	<b>31,418</b>	<b>1,341</b>
渋川森林事務所	21,560	20,812	12,238	8,574	12,735	12,075	660
12 前橋市	7,366	7,095	3,769	3,326	3,902	3,749	153
13 伊勢崎市	33	29	13	17	13	13	—
14 玉村町	16	13	2	10	4	2	2
15 渋川市	12,992	12,540	7,644	4,897	7,996	7,501	495
16 榛東村	786	778	596	182	605	596	10
17 吉岡町	366	357	214	143	215	214	1
桐生森林事務所	37,440	36,241	19,497	16,743	20,025	19,344	681
18 太田市	894	869	392	478	393	392	1
19 館林市	30	30	22	8	22	22	—
20 板倉町	1	1	0	1	0	0	—
21 明和町	2	1	—	1	—	—	—
22 千代田町	28	28	14	14	14	14	—
23 大泉町	2	2	0	1	0	0	—
24 邑楽町	36	33	10	23	10	10	0
25 桐生市	19,925	19,154	11,522	7,632	11,990	11,447	544
26 みどり市	16,522	16,124	7,537	8,586	7,595	7,459	136
<b>西毛森林計画区</b>	<b>112,786</b>	<b>109,411</b>	<b>56,713</b>	<b>52,698</b>	<b>57,157</b>	<b>55,071</b>	<b>2,086</b>
西部環境森林事務所	38,376	36,939	19,075	17,864	19,551	18,740	811
27 高崎市	21,254	20,593	11,525	9,068	11,874	11,397	477
28 安中市	17,122	16,346	7,550	8,796	7,678	7,343	334
藤岡森林事務所	38,371	37,427	18,885	18,542	18,475	17,843	632
29 藤岡市	10,424	10,183	7,026	3,157	7,134	7,025	109
30 上野村	17,556	17,092	5,994	11,098	5,314	5,002	313
31 神流町	10,391	10,151	5,864	4,287	6,027	5,816	210
富岡森林事務所	36,039	35,045	18,753	16,292	19,131	18,489	642
32 富岡市	5,349	5,105	2,619	2,485	2,692	2,613	80
33 下仁田町	16,385	16,062	8,681	7,382	8,804	8,514	291
34 南牧村	10,856	10,548	5,341	5,207	5,472	5,260	212
35 甘楽町	3,449	3,330	2,113	1,218	2,162	2,102	60

(注) その他は竹林・伐採跡地・未立木地・更新困難地の合計とした

[資料] 林政課(3.4.1現在)

(単位:ha)

				国 有 林							
天 然 林			その他	国有林計	人工林・天然林計			人 工 林			
天然林計	針葉樹	広葉樹			合 計	針葉樹	広葉樹	人工林計	針葉樹	広葉樹	
218,798	28,841	189,957	26,427	195,054	175,979	78,050	97,929	68,765	58,065	10,701	H22
219,783	29,077	190,706	26,991	195,011	175,664	76,625	99,040	67,554	56,354	11,199	H27
221,732	29,497	192,235	27,890	195,006	175,126	74,365	100,762	65,299	53,635	11,664	R2
94,071	19,204	74,866	14,489	97,355	85,562	32,421	53,142	26,726	21,403	5,323	
94,071	19,204	74,866	14,489	97,355	85,562	32,421	53,142	26,726	21,403	5,323	
17,751	1,780	15,971	1,701	25,726	24,269	10,629	13,640	11,242	8,851	2,390	1
24,435	9,323	15,113	2,838	9,204	8,447	4,595	3,852	4,255	3,357	898	2
2,658	224	2,434	415	4,411	4,032	1,912	2,121	2,332	1,704	628	3
620	21	599	136	1,156	1,074	842	232	978	824	155	4
48,606	7,857	40,749	9,398	56,858	47,740	14,442	33,298	7,918	6,667	1,251	5
51,115	8,335	42,780	8,078	57,981	52,276	25,532	26,745	21,474	17,592	3,882	
51,115	8,335	42,780	8,078	57,981	52,276	25,532	26,745	21,474	17,592	3,882	
21,380	4,132	17,248	2,336	30,099	27,914	12,144	15,770	9,924	8,018	1,907	6
5,620	64	5,556	216	2,344	2,223	687	1,536	675	623	52	7
13,893	3,360	10,533	3,730	14,344	12,353	6,864	5,489	4,660	3,891	769	8
1,988	637	1,351	969	3,500	2,565	1,413	1,152	877	778	98	9
1,542	9	1,533	182	139	119	87	32	90	78	13	10
6,692	133	6,559	645	7,555	7,103	4,336	2,767	5,247	4,204	1,043	11
24,293	317	23,976	1,948	10,567	9,869	4,962	4,907	5,580	4,719	862	
8,077	163	7,914	748	3,586	3,294	1,304	1,991	1,473	1,145	328	
3,193	20	3,173	271	987	899	174	725	195	156	39	12
17	—	17	4	—	—	—	—	—	—	—	13
8	—	8	4	—	—	—	—	—	—	—	14
4,545	143	4,402	452	2,599	2,395	1,129	1,266	1,278	989	289	15
172	0	172	8	—	—	—	—	—	—	—	16
142	—	142	9	—	—	—	—	—	—	—	17
16,216	154	16,062	1,200	6,981	6,575	3,659	2,916	4,107	3,574	534	
476	—	476	24	—	—	—	—	—	—	—	18
8	—	8	1	—	—	—	—	—	—	—	19
1	—	1	0	—	—	—	—	—	—	—	20
1	—	1	1	—	—	—	—	—	—	—	21
14	—	14	1	—	—	—	—	—	—	—	22
1	—	1	0	—	—	—	—	—	—	—	23
23	0	23	3	—	—	—	—	—	—	—	24
7,164	76	7,088	771	6,268	5,906	3,297	2,609	3,684	3,221	463	25
8,528	78	8,450	399	713	669	362	307	423	352	71	26
52,253	1,641	50,612	3,376	29,103	27,418	11,450	15,968	11,519	9,921	1,597	
17,387	335	17,053	1,437	10,975	10,334	4,912	5,423	5,194	4,577	617	
8,719	129	8,591	661	3,560	3,375	2,271	1,104	2,493	2,143	350	27
8,668	206	8,462	776	7,414	6,959	2,641	4,319	2,701	2,435	267	28
18,952	1,042	17,910	944	9,540	9,062	3,202	5,860	2,756	2,271	485	
3,050	2	3,048	241	228	224	149	74	182	148	34	29
11,778	993	10,785	464	7,455	7,080	2,135	4,945	1,534	1,253	281	30
4,124	48	4,076	240	1,857	1,759	917	841	1,040	870	169	31
15,914	264	15,650	994	8,587	8,022	3,337	4,685	3,569	3,073	496	
2,412	6	2,406	244	605	473	274	199	303	267	36	32
7,258	167	7,091	323	3,638	3,470	1,485	1,985	1,542	1,318	225	33
5,076	81	4,996	308	3,735	3,504	1,131	2,374	1,250	1,051	200	34
1,168	10	1,158	119	610	575	447	128	473	437	35	35

市町村別	国 有 林				民有林計	人工林・天然林計		
	天 然 林			その他		合 計	針葉樹	広葉樹
	天然林計	針葉樹	広葉樹					
平成22年度	107,213	19,985	87,228	19,075	228,591	221,239	117,372	103,867
平成27年度	108,112	20,271	87,841	19,347	229,313	221,668	117,338	104,330
令和2年度	109,827	20,729	89,098	19,879	231,169	223,158	118,259	104,899
<b>利根上流森林計画区</b>	<b>58,837</b>	<b>11,018</b>	<b>47,819</b>	<b>11,793</b>	<b>54,932</b>	<b>52,235</b>	<b>24,904</b>	<b>27,332</b>
利根沼田環境森林事務所	58,837	11,018	47,819	11,793	54,932	52,235	24,904	27,332
1 沼 田 市	13,028	1,778	11,250	1,456	9,808	9,564	4,760	4,804
2 片 品 村	4,191	1,238	2,953	758	27,313	25,233	13,052	12,181
3 川 場 村	1,700	208	1,492	379	2,970	2,934	1,930	1,004
4 昭 和 村	96	19	77	82	1,401	1,346	763	583
5 み な か み 町	39,822	7,776	32,046	9,118	13,439	13,159	4,399	8,760
<b>吾妻森林計画区</b>	<b>30,802</b>	<b>7,939</b>	<b>22,863</b>	<b>5,705</b>	<b>44,120</b>	<b>41,747</b>	<b>21,319</b>	<b>20,427</b>
吾妻環境森林事務所	30,802	7,939	22,863	5,705	44,120	41,747	21,319	20,427
6 中 之 条 町	17,990	4,126	13,863	2,185	8,293	8,142	4,712	3,430
7 長 野 原 町	1,548	64	1,484	121	7,118	7,024	2,882	4,141
8 孀 恋 村	7,692	2,973	4,720	1,992	11,028	9,290	3,447	5,843
9 草 津 町	1,688	635	1,053	936	397	363	65	298
10 高 山 村	28	9	19	20	4,734	4,571	2,829	1,742
11 東 吾 妻 町	1,856	132	1,724	451	12,550	12,357	7,384	4,973
<b>利根下流森林計画区</b>	<b>4,289</b>	<b>244</b>	<b>4,045</b>	<b>697</b>	<b>48,434</b>	<b>47,183</b>	<b>26,773</b>	<b>20,411</b>
渋川森林事務所	1,821	159	1,663	292	17,974	17,518	10,934	6,584
12 前 橋 市	704	19	686	88	6,379	6,196	3,595	2,601
13 伊 勢 崎 市	—	—	—	—	33	29	13	17
14 玉 村 町	—	—	—	—	16	13	2	10
15 渋 川 市	1,117	140	977	204	10,393	10,145	6,515	3,631
16 榛 東 村	—	—	—	—	786	778	596	182
17 吉 岡 町	—	—	—	—	366	357	214	143
桐生森林事務所	2,468	85	2,383	406	30,460	29,666	15,839	13,827
18 太 田 市	—	—	—	—	894	869	392	478
19 館 林 市	—	—	—	—	30	30	22	8
20 板 倉 町	—	—	—	—	1	1	0	1
21 明 和 町	—	—	—	—	2	1	—	1
22 千 代 田 町	—	—	—	—	28	28	14	14
23 大 泉 町	—	—	—	—	2	2	0	1
24 邑 楽 町	—	—	—	—	36	33	10	23
25 桐 生 市	2,221	75	2,146	362	13,658	13,249	8,226	5,023
26 み ど り 市	246	10	237	44	15,809	15,454	7,175	8,279
<b>西毛森林計画区</b>	<b>15,900</b>	<b>1,529</b>	<b>14,371</b>	<b>1,684</b>	<b>83,684</b>	<b>81,992</b>	<b>45,263</b>	<b>36,730</b>
西部環境森林事務所	5,140	334	4,806	640	27,401	26,604	14,163	12,441
27 高 崎 市	882	128	754	185	17,694	17,218	9,254	7,964
28 安 中 市	4,258	206	4,052	455	9,707	9,386	4,909	4,478
藤岡森林事務所	6,306	931	5,375	479	28,830	28,365	15,683	12,682
29 藤 岡 市	41	2	40	4	10,197	9,960	6,877	3,083
30 上 野 村	5,546	882	4,664	376	10,101	10,013	3,860	6,153
31 神 流 町	719	47	672	99	8,533	8,392	4,947	3,445
富岡森林事務所	4,453	264	4,190	565	27,452	27,023	15,417	11,607
32 富 岡 市	170	6	163	132	4,744	4,632	2,346	2,286
33 下 仁 田 町	1,927	167	1,760	168	12,748	12,593	7,196	5,397
34 南 牧 村	2,254	80	2,174	231	7,121	7,044	4,210	2,834
35 甘 楽 町	102	10	92	35	2,839	2,755	1,665	1,090

(単位:ha)

民 有 林											
人 工 林			天 然 林			そ の 他					
人工林計	針葉樹	広葉樹	天然林計	針葉樹	広葉樹	その他計	竹 林	伐採跡地	未立木地	更新困難地	
109,654	108,516	1,138	111,585	8,856	102,729	7,352	1,226	660	2,380	3,087	H22
109,997	108,532	1,465	111,671	8,806	102,865	7,644	1,256	911	2,389	3,089	H27
111,253	109,491	1,762	111,905	8,768	103,137	8,011	1,385	598	2,958	3,070	R2
17,001	16,717	284	35,234	8,186	27,048	2,696	248	97	983	1,368	
17,001	16,717	284	35,234	8,186	27,048	2,696	248	97	983	1,368	
4,840	4,757	83	4,724	2	4,722	245	83	49	102	11	1
4,989	4,968	21	20,244	8,084	12,160	2,080	6	16	711	1,347	2
1,975	1,913	62	958	16	942	37	9	2	26	0	3
822	761	61	524	2	522	55	37	4	14	0	4
4,375	4,318	57	8,784	81	8,703	280	113	26	131	10	5
21,434	20,924	510	20,313	396	19,917	2,373	209	168	514	1,482	
21,434	20,924	510	20,313	396	19,917	2,373	209	168	514	1,482	
4,752	4,706	46	3,390	6	3,384	151	75	41	35	—	6
2,951	2,882	69	4,072	0	4,072	94	7	26	59	2	7
3,089	3,060	30	6,201	387	5,813	1,738	1	29	254	1,454	8
64	63	0	300	2	298	34	—	0	8	25	9
3,057	2,829	228	1,514	0	1,514	162	21	59	83	—	10
7,521	7,383	138	4,836	1	4,835	193	105	13	74	1	11
27,179	26,700	480	20,004	73	19,931	1,250	253	77	839	81	
11,262	10,930	333	6,256	5	6,251	456	125	17	315	—	
3,707	3,593	114	2,489	2	2,487	184	18	9	157	—	12
13	13	—	17	—	17	4	4	—	0	—	13
4	2	2	8	—	8	4	4	—	—	—	14
6,718	6,512	206	3,428	3	3,425	248	97	6	145	—	15
605	596	10	172	0	172	8	2	1	5	—	16
215	214	1	142	—	142	9	0	1	8	—	17
15,917	15,770	147	13,748	69	13,680	794	129	61	524	81	
393	392	1	476	—	476	24	8	0	16	—	18
22	22	—	8	—	8	1	1	—	0	—	19
0	0	—	1	—	1	0	0	—	—	—	20
—	—	—	1	—	1	1	1	—	—	—	21
14	14	—	14	—	14	1	1	—	—	—	22
0	0	—	1	—	1	0	—	—	0	—	23
10	10	0	23	0	23	3	3	—	—	—	24
8,306	8,225	81	4,942	0	4,942	409	75	53	280	1	25
7,172	7,107	65	8,282	68	8,214	355	40	7	227	80	26
45,639	45,150	488	36,354	113	36,241	1,691	675	256	623	138	
14,357	14,163	194	12,247	0	12,247	797	353	75	320	50	
9,381	9,254	127	7,837	0	7,837	476	185	49	237	5	27
4,976	4,909	68	4,410	—	4,410	321	167	26	83	44	28
15,719	15,572	147	12,646	112	12,534	466	147	60	216	43	
6,951	6,877	75	3,008	—	3,008	237	109	38	87	2	29
3,780	3,749	31	6,232	111	6,122	88	11	6	31	40	30
4,987	4,946	41	3,405	1	3,404	141	27	16	98	—	31
15,563	15,416	147	11,461	1	11,460	429	175	121	87	46	
2,389	2,346	44	2,243	—	2,243	112	75	12	23	1	32
7,262	7,196	66	5,331	—	5,331	155	33	66	47	9	33
4,222	4,209	12	2,822	1	2,821	78	6	25	11	35	34
1,690	1,665	25	1,066	—	1,066	84	60	17	6	0	35

(4) 林種別蓄積(林野庁所管以外の国有林は含まない)

市町村別	総計	総数					
		人工林・天然林計			人工林		
		合計	針葉樹	広葉樹	人工林計	針葉樹	広葉樹
平成22年度	87,863,813	87,844,827	61,681,163	26,163,664	59,159,870	57,487,730	1,672,140
平成27年度	93,435,261	93,416,267	65,896,599	27,519,668	63,527,171	61,590,483	1,936,688
令和2年度	99,097,852	99,078,876	70,216,927	28,861,949	67,917,480	65,744,364	2,173,116
<b>利根上流森林計画区</b>	<b>26,235,491</b>	<b>26,233,876</b>	<b>15,101,993</b>	<b>11,131,883</b>	<b>13,219,450</b>	<b>12,245,376</b>	<b>974,074</b>
利根沼田環境森林事務所	26,235,491	26,233,876	15,101,993	11,131,883	13,219,450	12,245,376	974,074
1 沼田市	7,129,480	7,129,430	4,308,386	2,821,044	4,416,435	3,972,189	444,246
2 片品村	6,918,215	6,918,080	4,319,860	2,598,220	2,818,335	2,664,838	153,497
3 川場村	1,788,224	1,788,024	1,292,005	496,019	1,374,122	1,250,047	124,075
4 昭和村	679,044	679,044	561,373	117,671	590,512	557,461	33,051
5 みなかみ町	9,720,528	9,719,298	4,620,369	5,098,929	4,020,046	3,800,841	219,205
<b>吾妻森林計画区</b>	<b>19,455,543</b>	<b>19,440,002</b>	<b>13,003,791</b>	<b>6,436,211</b>	<b>12,480,878</b>	<b>11,775,943</b>	<b>704,935</b>
吾妻環境森林事務所	19,455,543	19,440,002	13,003,791	6,436,211	12,480,878	11,775,943	704,935
6 中之条町	7,244,658	7,234,645	4,479,609	2,755,036	4,154,008	3,787,731	366,277
7 長野原町	1,900,557	1,900,557	1,108,540	792,017	1,114,329	1,099,340	14,989
8 嬭恋村	3,637,331	3,635,261	2,229,426	1,405,835	1,889,393	1,792,569	96,824
9 草津町	358,459	357,549	216,649	140,900	169,056	158,106	10,950
10 高山村	1,146,756	1,146,756	946,290	200,466	956,950	943,751	13,199
11 東吾妻町	5,167,782	5,165,234	4,023,277	1,141,957	4,197,142	3,994,446	202,696
<b>利根下流森林計画区</b>	<b>17,659,557</b>	<b>17,659,557</b>	<b>14,181,641</b>	<b>3,477,916</b>	<b>14,283,328</b>	<b>14,118,409</b>	<b>164,919</b>
渋川森林事務所	6,613,455	6,613,455	5,374,274	1,239,181	5,421,423	5,340,696	80,727
12 前橋市	1,870,794	1,870,794	1,397,826	472,968	1,407,319	1,394,082	13,237
13 伊勢崎市	7,454	7,454	5,250	2,204	5,250	5,250	—
14 玉村町	2,424	2,424	796	1,628	1,103	796	307
15 渋川市	4,194,311	4,194,311	3,480,518	713,793	3,517,282	3,450,697	66,585
16 榛東村	381,508	381,508	354,726	26,782	355,280	354,713	567
17 吉岡町	156,964	156,964	135,158	21,806	135,189	135,158	31
桐生森林事務所	11,046,102	11,046,102	8,807,367	2,238,735	8,861,905	8,777,713	84,192
18 太田市	228,923	228,923	158,597	70,326	158,710	158,597	113
19 館林市	10,407	10,407	9,185	1,222	9,185	9,185	—
20 板倉町	202	202	59	143	59	59	—
21 明和町	96	96	—	96	—	—	—
22 千代田町	7,787	7,787	5,954	1,833	5,954	5,954	—
23 大泉町	391	391	185	206	185	185	—
24 邑楽町	7,362	7,362	4,334	3,028	4,345	4,324	21
25 桐生市	6,008,882	6,008,882	5,072,781	936,101	5,128,126	5,057,063	71,063
26 みどり市	4,782,052	4,782,052	3,556,272	1,225,780	3,555,341	3,542,346	12,995
<b>西毛森林計画区</b>	<b>35,747,261</b>	<b>35,745,441</b>	<b>27,929,502</b>	<b>7,815,939</b>	<b>27,933,824</b>	<b>27,604,636</b>	<b>329,188</b>
西部環境森林事務所	11,650,714	11,650,374	9,018,937	2,631,437	9,086,153	8,946,323	139,830
27 高崎市	6,755,059	6,755,059	5,381,341	1,373,718	5,431,562	5,350,969	80,593
28 安中市	4,895,655	4,895,315	3,637,596	1,257,719	3,654,591	3,595,354	59,237
藤岡森林事務所	11,741,206	11,739,904	8,968,996	2,770,908	8,859,977	8,769,733	90,244
29 藤岡市	4,574,080	4,574,080	4,098,191	475,889	4,112,231	4,097,965	14,266
30 上野村	3,711,770	3,711,048	2,068,660	1,642,388	1,921,509	1,877,347	44,162
31 神流町	3,455,356	3,454,776	2,802,145	652,631	2,826,237	2,794,421	31,816
富岡森林事務所	12,355,341	12,355,163	9,941,569	2,413,594	9,987,694	9,888,580	99,114
32 富岡市	1,852,850	1,852,850	1,495,555	357,295	1,506,543	1,494,488	12,055
33 下仁田町	5,654,682	5,654,562	4,532,274	1,122,288	4,545,322	4,497,082	48,240
34 南牧村	3,470,139	3,470,126	2,720,032	750,094	2,736,331	2,706,024	30,307
35 甘楽町	1,377,670	1,377,625	1,193,708	183,917	1,199,498	1,190,986	8,512

[資料] 林政課(3.4.1現在)



(単位:m<sup>3</sup>)

天 然 林				国 有 林							
天然林計	針葉樹	広葉樹	その他	国有林計	人工林・天然林計			人 工 林			
					合 計	針葉樹	広葉樹	人工林計	針葉樹	広葉樹	
28,684,957	4,193,433	24,491,524	18,986	25,743,259	25,724,273	13,811,616	11,912,657	12,656,395	11,055,364	1,601,031	H22
29,889,096	4,306,116	25,582,980	18,994	27,319,086	27,300,092	14,715,774	12,584,318	13,709,772	11,872,666	1,837,106	H27
<b>31,161,396</b>	<b>4,472,563</b>	<b>26,688,833</b>	<b>18,976</b>	<b>28,710,608</b>	<b>28,691,632</b>	<b>15,403,273</b>	<b>13,288,359</b>	<b>14,457,244</b>	<b>12,420,199</b>	<b>2,037,045</b>	<b>R2</b>
13,014,426	2,856,617	10,157,809	1,615	13,357,643	13,356,028	6,442,814	6,913,214	5,940,110	4,988,624	951,486	
13,014,426	2,856,617	10,157,809	1,615	13,357,643	13,356,028	6,442,814	6,913,214	5,940,110	4,988,624	951,486	
2,712,995	336,197	2,376,798	50	4,381,534	4,381,484	2,233,559	2,147,925	2,335,485	1,898,079	437,406	1
4,099,745	1,655,022	2,444,723	135	1,636,437	1,636,302	1,062,877	573,425	943,308	790,619	152,689	2
413,902	41,958	371,944	200	750,669	750,469	395,366	355,103	474,377	356,478	117,899	3
88,532	3,912	84,620	—	234,826	234,826	197,182	37,644	221,448	193,541	27,907	4
5,699,252	819,528	4,879,724	1,230	6,354,177	6,352,947	2,553,830	3,799,117	1,965,492	1,749,907	215,585	5
6,959,124	1,227,848	5,731,276	15,541	8,734,656	8,719,115	5,115,166	3,603,949	4,614,660	3,940,115	674,545	
6,959,124	1,227,848	5,731,276	15,541	8,734,656	8,719,115	5,115,166	3,603,949	4,614,660	3,940,115	674,545	
3,080,637	691,878	2,388,759	10,013	4,895,429	4,885,416	2,623,155	2,262,261	2,294,885	1,932,178	362,707	6
786,228	9,200	777,028	—	349,239	349,239	138,751	210,488	139,267	129,561	9,706	7
1,745,868	436,857	1,309,011	2,070	1,662,474	1,660,404	1,076,443	583,961	786,503	691,056	95,447	8
188,493	58,543	129,950	910	290,521	289,611	192,585	97,026	145,283	134,347	10,936	9
189,806	2,539	187,267	—	27,002	27,002	20,775	6,227	20,261	18,270	1,991	10
968,092	28,831	939,261	2,548	1,509,991	1,507,443	1,063,457	443,986	1,228,461	1,034,703	193,758	11
3,376,229	63,232	3,312,997	—	1,772,835	1,772,835	1,206,679	566,156	1,285,923	1,157,098	128,825	
1,192,032	33,578	1,158,454	—	582,506	582,506	307,618	274,888	330,476	275,417	55,059	
463,475	3,744	459,731	—	125,138	125,138	41,942	83,196	44,699	38,600	6,099	12
2,204	—	2,204	—	—	—	—	—	—	—	—	13
1,321	—	1,321	—	—	—	—	—	—	—	—	14
677,029	29,821	647,208	—	457,368	457,368	265,676	191,692	285,777	236,817	48,960	15
26,228	13	26,215	—	—	—	—	—	—	—	—	16
21,775	—	21,775	—	—	—	—	—	—	—	—	17
2,184,197	29,654	2,154,543	—	1,190,329	1,190,329	899,061	291,268	955,447	881,681	73,766	
70,213	—	70,213	—	—	—	—	—	—	—	—	18
1,222	—	1,222	—	—	—	—	—	—	—	—	19
143	—	143	—	—	—	—	—	—	—	—	20
96	—	96	—	—	—	—	—	—	—	—	21
1,833	—	1,833	—	—	—	—	—	—	—	—	22
206	—	206	—	—	—	—	—	—	—	—	23
3,017	10	3,007	—	—	—	—	—	—	—	—	24
880,756	15,718	865,038	—	1,068,473	1,068,473	814,177	254,296	863,123	798,590	64,533	25
1,226,711	13,926	1,212,785	—	121,856	121,856	84,884	36,972	92,324	83,091	9,233	26
7,811,617	324,866	7,486,751	1,820	4,845,474	4,843,654	2,638,614	2,205,040	2,616,551	2,334,362	282,189	
2,564,221	72,614	2,491,607	340	2,032,576	2,032,236	1,253,702	778,534	1,303,467	1,181,167	122,300	
1,323,497	30,372	1,293,125	—	775,675	775,675	583,702	191,973	622,433	553,409	69,024	27
1,240,724	42,242	1,198,482	340	1,256,901	1,256,561	670,000	586,561	681,034	627,758	53,276	28
2,879,927	199,263	2,680,664	1,302	1,462,477	1,461,175	649,557	811,618	546,819	470,743	76,076	
461,849	226	461,623	—	46,387	46,387	34,195	12,192	40,704	33,969	6,735	29
1,789,539	191,313	1,598,226	722	1,102,525	1,101,803	413,884	687,919	284,376	242,875	41,501	30
628,539	7,724	620,815	580	313,565	312,985	201,478	111,507	221,739	193,899	27,840	31
2,367,469	52,989	2,314,480	178	1,350,421	1,350,243	735,355	614,888	766,265	682,452	83,813	
346,307	1,067	345,240	—	85,463	85,463	59,189	26,274	65,496	58,122	7,374	32
1,109,240	35,192	1,074,048	120	585,158	585,038	321,209	263,829	327,152	286,017	41,135	33
733,795	14,008	719,787	13	554,424	554,411	249,018	305,393	264,251	235,096	29,155	34
178,127	2,722	175,405	45	125,376	125,331	105,939	19,392	109,366	103,217	6,149	35

市町村別	国 有 林				民有林計	人工林・天然林計		
	天 然 林			その他		合 計	針葉樹	広葉樹
	天然林計	針葉樹	広葉樹					
平成 22 年度	13,067,878	2,756,252	10,311,626	18,986	62,120,554	62,120,554	47,869,547	14,251,007
平成 27 年度	13,590,320	2,843,108	10,747,212	18,994	66,116,175	66,116,175	51,180,825	14,935,350
令和 2 年度	14,234,388	2,983,074	11,251,314	18,976	70,387,244	70,387,244	54,813,654	15,573,590
<b>利根上流森林計画区</b>	<b>7,415,918</b>	<b>1,454,190</b>	<b>5,961,728</b>	<b>1,615</b>	<b>12,877,848</b>	<b>12,877,848</b>	<b>8,659,179</b>	<b>4,218,669</b>
利根沼田環境森林事務所	7,415,918	1,454,190	5,961,728	1,615	12,877,848	12,877,848	8,659,179	4,218,669
1 沼 田 市	2,045,999	335,480	1,710,519	50	2,747,946	2,747,946	2,074,827	673,119
2 片 品 村	692,994	272,258	420,736	135	5,281,778	5,281,778	3,256,983	2,024,795
3 川 場 村	276,092	38,888	237,204	200	1,037,555	1,037,555	896,639	140,916
4 昭 和 村	13,378	3,641	9,737	—	444,218	444,218	364,191	80,027
5 み な か み 町	4,387,455	803,923	3,583,532	1,230	3,366,351	3,366,351	2,066,539	1,299,812
<b>吾妻森林計画区</b>	<b>4,104,455</b>	<b>1,175,051</b>	<b>2,929,404</b>	<b>15,541</b>	<b>10,720,887</b>	<b>10,720,887</b>	<b>7,888,625</b>	<b>2,832,262</b>
吾妻環境森林事務所	4,104,455	1,175,051	2,929,404	15,541	10,720,887	10,720,887	7,888,625	2,832,262
6 中 之 条 町	2,590,531	690,977	1,899,554	10,013	2,349,229	2,349,229	1,856,454	492,775
7 長 野 原 町	209,972	9,190	200,782	—	1,551,318	1,551,318	969,789	581,529
8 孺 恋 村	873,901	385,387	488,514	2,070	1,974,857	1,974,857	1,152,983	821,874
9 草 津 町	144,328	58,238	86,090	910	67,938	67,938	24,064	43,874
10 高 山 村	6,741	2,505	4,236	—	1,119,754	1,119,754	925,515	194,239
11 東 吾 妻 町	278,982	28,754	250,228	2,548	3,657,791	3,657,791	2,959,820	697,971
<b>利根下流森林計画区</b>	<b>486,912</b>	<b>49,581</b>	<b>437,331</b>	<b>—</b>	<b>15,886,722</b>	<b>15,886,722</b>	<b>12,974,962</b>	<b>2,911,760</b>
渋川森林事務所	252,030	32,201	219,829	—	6,030,949	6,030,949	5,066,656	964,293
12 前 橋 市	80,439	3,342	77,097	—	1,745,656	1,745,656	1,355,884	389,772
13 伊 勢 崎 市	—	—	—	—	7,454	7,454	5,250	2,204
14 玉 村 町	—	—	—	—	2,424	2,424	796	1,628
15 渋 川 市	171,591	28,859	142,732	—	3,736,943	3,736,943	3,214,842	522,101
16 榛 東 村	—	—	—	—	381,508	381,508	354,726	26,782
17 吉 岡 町	—	—	—	—	156,964	156,964	135,158	21,806
桐生森林事務所	234,882	17,380	217,502	—	9,855,773	9,855,773	7,908,306	1,947,467
18 太 田 市	—	—	—	—	228,923	228,923	158,597	70,326
19 館 林 市	—	—	—	—	10,407	10,407	9,185	1,222
20 板 倉 町	—	—	—	—	202	202	59	143
21 明 和 町	—	—	—	—	96	96	—	96
22 千 代 田 町	—	—	—	—	7,787	7,787	5,954	1,833
23 大 泉 町	—	—	—	—	391	391	185	206
24 邑 楽 町	—	—	—	—	7,362	7,362	4,334	3,028
25 桐 生 市	205,350	15,587	189,763	—	4,940,409	4,940,409	4,258,604	681,805
26 み ど り 市	29,532	1,793	27,739	—	4,660,196	4,660,196	3,471,388	1,188,808
<b>西毛森林計画区</b>	<b>2,227,103</b>	<b>304,252</b>	<b>1,922,851</b>	<b>1,820</b>	<b>30,901,787</b>	<b>30,901,787</b>	<b>25,290,888</b>	<b>5,610,899</b>
西部環境森林事務所	728,769	72,535	656,234	340	9,618,138	9,618,138	7,765,235	1,852,903
27 高 崎 市	153,242	30,293	122,949	—	5,979,384	5,979,384	4,797,639	1,181,745
28 安 中 市	575,527	42,242	533,285	340	3,638,754	3,638,754	2,967,596	671,158
藤岡森林事務所	914,356	178,814	735,542	1,302	10,278,729	10,278,729	8,319,439	1,959,290
29 藤 岡 市	5,683	226	5,457	—	4,527,693	4,527,693	4,063,996	463,697
30 上 野 村	817,427	171,009	646,418	722	2,609,245	2,609,245	1,654,776	954,469
31 神 流 町	91,246	7,579	83,667	580	3,141,791	3,141,791	2,600,667	541,124
富岡森林事務所	583,978	52,903	531,075	178	11,004,920	11,004,920	9,206,214	1,798,706
32 富 岡 市	19,967	1,067	18,900	—	1,767,387	1,767,387	1,436,366	331,021
33 下 仁 田 町	257,886	35,192	222,694	120	5,069,524	5,069,524	4,211,065	858,459
34 南 牧 村	290,160	13,922	276,238	13	2,915,715	2,915,715	2,471,014	444,701
35 甘 楽 町	15,965	2,722	13,243	45	1,252,294	1,252,294	1,087,769	164,525

(単位:m<sup>3</sup>)

民 有 林											
人 工 林			天 然 林			そ の 他					
人工林計	針葉樹	広葉樹	天然林計	針葉樹	広葉樹	その他計	竹 林	伐採跡地	未立木地	更新困難地	
46,503,475	46,432,366	71,109	15,617,079	1,437,181	14,179,898	—	—	—	—	—	H22
49,817,399	49,717,817	99,582	16,298,776	1,463,008	14,835,768	—	—	—	—	—	H27
<b>53,460,236</b>	<b>53,324,165</b>	<b>136,071</b>	<b>16,927,008</b>	<b>1,489,489</b>	<b>15,437,519</b>	—	—	—	—	—	R2
7,279,340	7,256,752	22,588	5,598,508	1,402,427	4,196,081	—	—	—	—	—	
7,279,340	7,256,752	22,588	5,598,508	1,402,427	4,196,081	—	—	—	—	—	
2,080,950	2,074,110	6,840	666,996	717	666,279	—	—	—	—	—	1
1,875,027	1,874,219	808	3,406,751	1,382,764	2,023,987	—	—	—	—	—	2
899,745	893,569	6,176	137,810	3,070	134,740	—	—	—	—	—	3
369,064	363,920	5,144	75,154	271	74,883	—	—	—	—	—	4
2,054,554	2,050,934	3,620	1,311,797	15,605	1,296,192	—	—	—	—	—	5
7,866,218	7,835,828	30,390	2,854,669	52,797	2,801,872	—	—	—	—	—	
7,866,218	7,835,828	30,390	2,854,669	52,797	2,801,872	—	—	—	—	—	
1,859,123	1,855,553	3,570	490,106	901	489,205	—	—	—	—	—	6
975,062	969,779	5,283	576,256	10	576,246	—	—	—	—	—	7
1,102,890	1,101,513	1,377	871,967	51,470	820,497	—	—	—	—	—	8
23,773	23,759	14	44,165	305	43,860	—	—	—	—	—	9
936,689	925,481	11,208	183,065	34	183,031	—	—	—	—	—	10
2,968,681	2,959,743	8,938	689,110	77	689,033	—	—	—	—	—	11
12,997,405	12,961,311	36,094	2,889,317	13,651	2,875,666	—	—	—	—	—	
5,090,947	5,065,279	25,668	940,002	1,377	938,625	—	—	—	—	—	
1,362,620	1,355,482	7,138	383,036	402	382,634	—	—	—	—	—	12
5,250	5,250	—	2,204	—	2,204	—	—	—	—	—	13
1,103	796	307	1,321	—	1,321	—	—	—	—	—	14
3,231,505	3,213,880	17,625	505,438	962	504,476	—	—	—	—	—	15
355,280	354,713	567	26,228	13	26,215	—	—	—	—	—	16
135,189	135,158	31	21,775	—	21,775	—	—	—	—	—	17
<b>7,906,458</b>	<b>7,896,032</b>	<b>10,426</b>	<b>1,949,315</b>	<b>12,274</b>	<b>1,937,041</b>	—	—	—	—	—	
158,710	158,597	113	70,213	—	70,213	—	—	—	—	—	18
9,185	9,185	—	1,222	—	1,222	—	—	—	—	—	19
59	59	—	143	—	143	—	—	—	—	—	20
—	—	—	96	—	96	—	—	—	—	—	21
5,954	5,954	—	1,833	—	1,833	—	—	—	—	—	22
185	185	—	206	—	206	—	—	—	—	—	23
4,345	4,324	21	3,017	10	3,007	—	—	—	—	—	24
4,265,003	4,258,473	6,530	675,406	131	675,275	—	—	—	—	—	25
3,463,017	3,459,255	3,762	1,197,179	12,133	1,185,046	—	—	—	—	—	26
25,317,273	25,270,274	46,999	5,584,514	20,614	5,563,900	—	—	—	—	—	
7,782,686	7,765,156	17,530	1,835,452	79	1,835,373	—	—	—	—	—	
4,809,129	4,797,560	11,569	1,170,255	79	1,170,176	—	—	—	—	—	27
2,973,557	2,967,596	5,961	665,197	—	665,197	—	—	—	—	—	28
<b>8,313,158</b>	<b>8,298,990</b>	<b>14,168</b>	<b>1,965,571</b>	<b>20,449</b>	<b>1,945,122</b>	—	—	—	—	—	
4,071,527	4,063,996	7,531	456,166	—	456,166	—	—	—	—	—	29
1,637,133	1,634,472	2,661	972,112	20,304	951,808	—	—	—	—	—	30
2,604,498	2,600,522	3,976	537,293	145	537,148	—	—	—	—	—	31
<b>9,221,429</b>	<b>9,206,128</b>	<b>15,301</b>	<b>1,783,491</b>	<b>86</b>	<b>1,783,405</b>	—	—	—	—	—	
1,441,047	1,436,366	4,681	326,340	—	326,340	—	—	—	—	—	32
4,218,170	4,211,065	7,105	851,354	—	851,354	—	—	—	—	—	33
2,472,080	2,470,928	1,152	443,635	86	443,549	—	—	—	—	—	34
1,090,132	1,087,769	2,363	162,162	—	162,162	—	—	—	—	—	35

(5) 民有林の樹種別齢級別森林資源

区分		樹種									
		スギ		ヒノキ		マツ		カラマツ		その他針葉樹	
		面積	蓄積	面積	蓄積	面積	蓄積	面積	蓄積	面積	蓄積
1 齢級	人工林	74	—	32	—	4	—	38	—	—	—
	天然林計	—	—	—	—	—	—	—	—	—	—
2 齢級	人工林	163	—	135	—	15	—	72	—	5	—
	天然林計	—	—	—	—	—	—	—	—	—	—
3 齢級	人工林	170	13,332	336	12,886	4	178	3	159	2	102
	天然林計	—	—	—	—	0	6	—	—	—	—
4 齢級	人工林	171	27,276	703	50,528	6	555	30	3,125	5	535
	天然林計	—	—	—	—	—	—	—	—	—	—
5 齢級	人工林	238	55,342	1,236	136,630	15	2,365	47	6,399	18	2,579
	天然林計	—	—	—	—	—	—	—	—	—	—
6 齢級	人工林	430	127,300	1,832	300,506	14	2,693	131	26,497	31	6,172
	天然林計	—	—	—	—	0	15	—	—	—	—
7 齢級	人工林	603	224,114	2,028	435,301	32	7,792	546	131,952	153	36,316
	天然林計	—	—	—	—	0	21	—	—	4	123
8 齢級	人工林	1,314	558,701	2,320	601,797	88	24,520	614	169,494	37	9,964
	天然林計	—	—	—	—	0	71	—	—	25	1,077
9 齢級	人工林	2,766	1,336,349	2,125	642,908	290	89,641	959	293,070	13	4,029
	天然林計	—	—	—	—	2	629	—	—	62	3,609
10 齢級	人工林	5,562	2,936,053	1,979	672,018	1,106	372,782	1,453	483,793	60	20,195
	天然林計	—	—	—	—	1	323	—	—	49	3,474
11 齢級	人工林	8,733	4,969,646	880	326,502	2,715	976,212	2,310	816,473	58	20,613
	天然林計	—	—	—	—	4	1,388	—	—	101	8,021
12 齢級	人工林	12,308	7,468,722	676	269,479	2,968	1,121,505	3,248	1,204,379	102	38,689
	天然林計	—	—	—	—	1	261	—	—	239	22,138
13 齢級	人工林	11,983	7,622,971	484	204,377	1,959	774,311	3,546	1,365,555	178	69,850
	天然林計	—	—	—	—	1	428	—	—	371	36,638
14 齢級	人工林	8,834	5,982,886	387	170,832	1,246	510,303	2,405	950,618	19	7,796
	天然林計	—	—	—	—	1	202	—	—	216	25,137
15 齢級	人工林	3,112	2,155,760	184	83,179	558	232,064	681	272,516	2	823
	天然林計	—	—	—	—	1	416	—	—	8	1,000
16 齢級	人工林	2,232	1,540,669	255	115,154	328	136,632	318	127,316	2	776
	天然林計	—	—	—	—	1	528	—	—	23	3,199
17 齢級	人工林	1,521	1,034,258	192	86,453	230	95,499	214	85,664	2	1,028
	天然林計	—	—	—	—	0	58	—	—	231	34,568
18 齢級	人工林	883	596,354	210	94,548	195	81,210	127	50,784	4	1,551
	天然林計	—	—	—	—	—	—	—	—	112	17,693
19 齢級	人工林	705	477,359	150	67,639	139	57,796	84	33,584	1	491
	天然林計	—	—	—	—	1	224	—	—	529	87,192
20 齢級	人工林	413	282,604	86	38,704	136	56,478	53	21,252	1	299
	天然林計	—	—	—	—	—	—	—	—	265	45,297
21 齢級 以上	人工林	859	565,130	141	63,580	327	136,221	79	31,708	17	1,415
	天然林計	—	—	—	—	1	308	—	—	6,521	1,195,445
合計	人工林	63,074	37,974,826	16,372	4,373,021	12,375	4,678,757	16,960	6,074,338	710	223,223
	天然林計	—	—	—	—	13	4,878	—	—	8,755	1,484,611
		<b>63,074</b>	<b>37,974,826</b>	<b>16,372</b>	<b>4,373,021</b>	<b>12,388</b>	<b>4,683,635</b>	<b>16,960</b>	<b>6,074,338</b>	<b>9,465</b>	<b>1,707,834</b>
国有林	人工林	16,085	4,437,157	7,426	1,479,325	4,886	1,210,827	24,848	5,218,457	390	74,433
	天然林計	340	82,727	427	88,552	3,675	385,085	1,700	342,123	14,587	2,084,587
総計	人工林	79,160	42,411,983	23,798	5,852,346	17,261	5,889,584	41,808	11,292,795	1,100	297,656
	天然林計	340	82,727	427	88,552	3,689	389,963	1,700	342,123	23,341	3,569,198
		<b>79,500</b>	<b>42,494,710</b>	<b>24,225</b>	<b>5,940,898</b>	<b>20,949</b>	<b>6,279,547</b>	<b>43,508</b>	<b>11,634,918</b>	<b>24,441</b>	<b>3,866,854</b>

[資料] 林政課(3.4.1現在)

(単位:ha, m<sup>3</sup>)

計			広葉樹			総 数		
面積	蓄 積	成長量	面積	蓄 積	成長量	面積	蓄 積	成長量
148	—	—	170	—	—	317	—	—
—	—	—	351	—	—	351	—	—
148	—	—	520	—	—	668	—	—
389	—	—	350	11,863	2,201	739	11,863	2,201
—	—	—	590	10,080	1,941	590	10,080	1,941
389	—	—	940	21,943	4,142	1,329	21,943	4,142
515	26,657	4,009	243	14,671	1,170	758	41,328	5,179
0	6	1	785	28,605	3,322	785	28,611	3,323
515	26,663	4,010	1,028	43,276	4,492	1,543	69,939	8,502
915	82,019	8,486	216	18,382	834	1,131	100,401	9,320
—	—	—	965	56,027	4,136	965	56,027	4,136
915	82,019	8,486	1,180	74,409	4,970	2,095	156,428	13,456
1,555	203,315	15,967	260	26,451	849	1,815	229,766	16,816
—	—	—	1,771	134,530	5,678	1,771	134,530	5,678
1,555	203,315	15,967	2,032	160,981	6,527	3,586	364,296	22,494
2,438	463,168	26,200	253	29,851	686	2,691	493,019	26,886
0	15	1	1,965	182,419	5,296	1,966	182,434	5,297
2,438	463,183	26,201	2,218	212,270	5,982	4,656	675,453	32,183
3,362	835,475	32,200	124	15,098	260	3,487	850,573	32,460
4	144	6	3,433	368,756	7,724	3,437	368,900	7,730
3,366	835,619	32,206	3,558	383,854	7,984	6,923	1,219,473	40,190
4,373	1,364,476	39,220	47	5,855	75	4,419	1,370,331	39,295
26	1,148	52	3,323	390,589	6,153	3,349	391,737	6,205
4,398	1,365,624	39,272	3,370	396,444	6,228	7,768	1,762,068	45,500
6,153	2,365,997	50,275	18	2,746	26	6,171	2,368,743	50,301
64	4,238	157	4,401	564,415	7,151	4,466	568,653	7,308
6,218	2,370,235	50,432	4,420	567,161	7,177	10,637	2,937,396	57,609
10,160	4,484,841	70,973	60	8,203	86	10,220	4,493,044	71,059
50	3,797	126	5,770	788,061	8,356	5,820	791,858	8,482
10,210	4,488,638	71,099	5,830	796,264	8,442	16,040	5,284,902	79,541
14,696	7,109,446	88,810	6	978	10	14,703	7,110,424	88,820
105	9,409	264	7,273	1,053,286	10,190	7,377	1,062,695	10,454
14,801	7,118,855	89,074	7,279	1,054,264	10,200	22,080	8,173,119	99,274
19,302	10,102,774	99,242	3	532	5	19,306	10,103,306	99,247
239	22,399	600	9,723	1,479,217	14,317	9,962	1,501,616	14,917
19,542	10,125,173	99,842	9,726	1,479,749	14,322	29,268	11,604,922	114,164
18,151	10,037,064	80,487	7	1,119	8	18,157	10,038,183	80,495
372	37,066	879	14,517	2,299,440	15,957	14,890	2,336,506	16,836
18,523	10,074,130	81,366	14,524	2,300,559	15,965	33,047	12,374,689	97,331
12,891	7,622,435	57,520	1	90	—	12,892	7,622,525	57,520
217	25,339	553	13,038	2,140,302	12,951	13,254	2,165,641	13,504
13,108	7,647,774	58,073	13,038	2,140,392	12,951	26,146	9,788,166	71,024
4,538	2,744,342	20,285	3	19	—	4,540	2,744,361	20,285
9	1,416	21	8,592	1,432,242	8,982	8,601	1,433,658	9,003
4,547	2,745,758	20,306	8,595	1,432,261	8,982	13,141	4,178,019	29,288
3,135	1,920,547	14,490	—	—	—	3,135	1,920,547	14,490
24	3,727	51	4,552	758,345	4,887	4,575	762,072	4,938
3,159	1,924,274	14,541	4,552	758,345	4,887	7,711	2,682,619	19,428
2,159	1,302,902	9,817	1	50	—	2,160	1,302,952	9,817
231	34,626	414	3,666	607,377	4,105	3,897	642,003	4,519
2,390	1,337,528	10,231	3,668	607,427	4,105	6,057	1,944,955	14,336
1,418	824,447	6,228	0	95	—	1,419	824,542	6,228
112	17,693	175	2,352	391,252	2,648	2,464	408,945	2,823
1,531	842,140	6,403	2,353	391,347	2,648	3,883	1,233,487	9,051
1,079	636,869	4,806	—	—	—	1,079	636,869	4,806
529	87,416	781	2,464	410,059	2,791	2,993	497,475	3,572
1,609	724,285	5,587	2,464	410,059	2,791	4,072	1,134,344	8,378
689	399,337	3,006	1	—	—	690	399,337	3,006
265	45,297	314	1,439	240,790	1,623	1,704	286,087	1,937
954	444,634	3,320	1,440	240,790	1,623	2,394	685,424	4,943
1,424	798,054	6,000	0	68	—	1,424	798,122	6,000
6,521	1,195,753	3,737	12,166	2,101,727	3,329	18,687	3,297,480	7,066
7,945	1,993,807	9,737	12,166	2,101,795	3,329	20,111	4,095,602	13,066
109,491	53,324,165	638,021	1,762	136,071	6,210	111,253	53,460,236	644,231
8,768	1,489,489	8,132	103,137	15,437,519	131,537	111,905	16,927,008	139,669
118,259	54,813,654	646,153	104,899	15,573,590	137,747	223,158	70,387,244	783,900
54,894	12,417,956	181,656	11,664	2,037,045	42,789	66,558	14,455,001	224,445
20,494	2,909,414	6,467	89,098	11,251,314	66,349	109,592	14,160,728	72,817
75,388	15,327,370	188,123	100,762	13,288,359	109,138	176,150	28,615,729	297,261
164,385	65,742,121	819,677	13,426	2,173,116	48,999	177,811	67,915,237	868,676
29,262	4,398,903	14,599	192,235	26,688,833	197,886	221,497	31,087,736	212,486
193,647	70,141,024	834,276	205,661	28,861,949	246,885	399,308	99,002,973	1,081,161

(6) 民有林の人工林齢級別面積

市町村別	総数	1齢級	2齢級	3齢級	4齢級	5齢級	6齢級	7齢級	8齢級	9齢級
平成22年度	109,654	389	1,074	1,763	2,698	3,432	4,311	6,114	10,200	14,787
平成27年度	109,997	490	777	1,110	1,786	2,682	3,417	4,331	6,132	10,187
令和2年度	111,253	317	739	758	1,131	1,815	2,691	3,487	4,419	6,171
<b>利根上流森林計画区</b>	<b>17,001</b>	<b>68</b>	<b>141</b>	<b>100</b>	<b>72</b>	<b>149</b>	<b>311</b>	<b>510</b>	<b>604</b>	<b>920</b>
利根沼田環境森林事務所	17,001	68	141	100	72	149	311	510	604	920
1 沼田市	4,840	35	67	47	22	63	76	116	197	318
2 片品村	4,989	10	15	23	11	32	53	185	230	366
3 川場村	1,975	0	7	6	19	11	49	75	69	129
4 昭和村	822	10	24	20	6	16	16	12	28	27
5 みなかみ町	4,375	13	28	5	15	27	117	122	79	81
<b>吾妻森林計画区</b>	<b>21,434</b>	<b>105</b>	<b>222</b>	<b>111</b>	<b>277</b>	<b>417</b>	<b>580</b>	<b>936</b>	<b>843</b>	<b>1,236</b>
吾妻環境森林事務所	21,434	105	222	111	277	417	580	936	843	1,236
6 中之条町	4,752	3	20	10	56	121	175	122	177	403
7 長野原町	2,951	24	45	0	5	13	82	438	119	97
8 嬭恋村	3,089	12	7	4	8	23	28	68	211	226
9 草津町	64	—	—	—	—	—	0	0	4	1
10 高山村	3,057	54	100	20	91	140	222	227	151	211
11 東吾妻町	7,521	12	50	77	117	121	73	81	181	297
<b>利根下流森林計画区</b>	<b>27,179</b>	<b>98</b>	<b>264</b>	<b>312</b>	<b>434</b>	<b>594</b>	<b>816</b>	<b>927</b>	<b>1,233</b>	<b>1,877</b>
渋川森林事務所	11,262	53	190	162	215	295	336	312	406	588
12 前橋市	3,707	28	134	77	61	129	173	100	138	152
13 伊勢崎市	13	—	—	—	—	—	—	—	—	0
14 玉村町	4	0	—	—	—	—	—	—	0	—
15 渋川市	6,718	24	56	81	143	156	154	198	253	406
16 榛東村	605	1	1	4	10	9	8	12	9	24
17 吉岡町	215	0	—	0	0	1	1	2	6	7
桐生森林事務所	15,917	45	74	150	219	299	481	616	827	1,289
18 太田市	393	—	0	0	3	0	6	1	14	10
19 館林市	22	—	—	—	—	—	—	—	—	—
20 板倉町	0	—	—	—	—	—	—	—	—	0
21 明和町	—	—	—	—	—	—	—	—	—	—
22 千代田町	14	—	—	—	—	—	—	—	—	0
23 大泉町	0	—	—	—	—	—	—	—	—	0
24 邑楽町	10	—	—	—	—	—	0	—	—	—
25 桐生市	8,306	18	19	62	131	169	238	324	366	557
26 みどり市	7,172	27	54	87	86	129	236	291	448	722
<b>西毛森林計画区</b>	<b>45,639</b>	<b>47</b>	<b>113</b>	<b>235</b>	<b>347</b>	<b>655</b>	<b>983</b>	<b>1,113</b>	<b>1,739</b>	<b>2,139</b>
西部環境森林事務所	14,357	24	38	96	137	263	377	348	430	586
27 高崎市	9,381	2	23	58	61	158	239	265	318	398
28 安中市	4,976	22	15	38	76	105	138	83	112	188
藤岡森林事務所	15,719	14	30	80	105	219	342	427	696	842
29 藤岡市	6,951	8	4	14	34	86	82	83	189	183
30 上野村	3,780	6	3	2	2	22	64	105	195	278
31 神流町	4,987	—	22	64	69	111	197	239	312	381
富岡森林事務所	15,563	8	45	59	104	174	264	338	613	710
32 富岡市	2,389	—	9	12	25	28	39	48	65	82
33 下仁田町	7,262	4	30	38	37	88	146	136	293	272
34 南牧村	4,222	1	1	6	26	22	48	131	203	296
35 甘楽町	1,690	2	4	3	16	36	31	23	52	61

[資料] 林政課(3.4.1現在)

(單位:ha)

10齡級	11齡級	12齡級	13齡級	14齡級	15齡級	16齡級	17齡級	18齡級	19齡級	20齡級	21齡級以上	
19,314	18,161	13,082	4,514	3,096	6,718(15齡級以上)							H22
14,695	19,192	18,039	12,899	4,478	3,087	2,144	1,374	1,049	740	484	904	H27
10,220	14,703	19,306	18,157	12,892	4,540	3,135	2,160	1,419	1,079	690	1,424	R2
1,400	2,039	3,257	3,496	2,258	590	377	288	135	97	62	126	
1,400	2,039	3,257	3,496	2,258	590	377	288	135	97	62	126	
464	569	777	828	712	198	126	95	39	32	19	39	1
442	573	1,220	1,099	483	88	53	44	25	11	5	22	2
203	261	251	447	264	46	44	42	10	9	4	28	3
51	48	139	160	165	41	19	16	10	6	4	3	4
240	588	870	963	634	217	135	91	50	38	29	34	5
2,183	3,226	3,823	3,491	1,801	649	416	350	236	169	100	263	
2,183	3,226	3,823	3,491	1,801	649	416	350	236	169	100	263	
664	727	763	695	404	113	87	63	43	48	18	39	6
280	399	557	518	212	80	29	11	25	3	6	5	7
261	293	494	598	324	189	61	117	61	29	26	49	8
3	3	15	18	12	3	3	0	0	0	—	1	9
242	604	457	264	121	36	31	28	31	11	4	13	10
734	1,199	1,538	1,397	728	226	205	131	76	78	46	156	11
2,962	3,919	4,287	3,625	2,317	1,051	760	469	386	312	199	338	
847	1,269	1,895	1,758	1,315	572	326	235	152	112	76	148	
178	249	366	585	611	265	158	105	73	42	40	46	12
—	0	—	9	2	—	—	—	1	0	—	—	13
—	1	0	2	1	—	—	—	—	—	—	—	14
618	885	1,285	1,005	644	282	160	122	71	60	35	81	15
37	93	171	124	42	15	6	8	6	9	2	15	16
13	41	73	33	15	9	1	1	2	2	0	6	17
2,115	2,650	2,392	1,867	1,002	479	434	234	233	200	123	190	
18	28	34	31	61	34	31	6	15	16	18	67	18
—	1	—	0	6	1	7	1	1	—	1	4	19
—	—	—	—	—	—	—	—	—	—	—	—	20
—	—	—	0	—	0	—	—	—	—	—	—	21
0	0	1	2	6	1	0	0	2	1	0	0	22
—	—	—	0	—	—	—	—	—	—	—	0	23
0	0	1	1	3	2	0	0	1	0	0	0	24
977	1,485	1,358	1,067	512	293	256	125	116	108	56	68	25
1,119	1,135	997	766	415	148	140	101	98	74	48	50	26
3,675	5,519	7,938	7,545	6,515	2,251	1,582	1,053	662	501	329	698	
971	1,793	2,416	2,254	1,966	767	573	326	243	198	154	395	
634	1,144	1,579	1,478	1,181	514	375	219	191	148	102	296	27
337	649	837	776	786	253	198	107	53	50	52	100	28
1,494	1,957	2,773	2,574	2,191	707	448	316	178	136	74	117	
552	754	1,394	1,087	1,203	456	291	213	115	100	45	58	29
506	818	740	638	267	46	20	19	13	7	6	23	30
435	385	639	848	721	205	138	84	50	29	23	36	31
1,210	1,769	2,749	2,717	2,357	777	561	411	241	168	101	185	
132	328	407	505	359	101	77	34	31	22	14	72	32
565	716	1,340	1,250	1,167	290	278	258	131	82	64	77	33
406	518	727	653	546	257	127	90	62	53	19	27	34
107	207	275	309	285	129	79	29	17	11	4	9	35

(7) 民有林の人工林齢級別蓄積

市町村別	総数	1齢級	2齢級	3齢級	4齢級	5齢級	6齢級	7齢級	8齢級	9齢級
平成22年度	46,503,475	—	6,664	81,477	228,991	480,180	895,865	1,775,279	3,641,493	6,100,992
平成27年度	49,817,399	—	7,760	56,115	147,336	352,128	662,607	1,130,807	2,081,105	4,084,322
令和2年度	53,460,236	—	11,863	41,328	100,401	229,766	493,019	850,573	1,370,331	2,368,743
<b>利根上流森林計画区</b>	<b>7,279,340</b>	<b>—</b>	<b>1,559</b>	<b>4,977</b>	<b>6,141</b>	<b>18,804</b>	<b>58,242</b>	<b>119,674</b>	<b>178,649</b>	<b>313,879</b>
利根沼田環境森林事務所	7,279,340	—	1,559	4,977	6,141	18,804	58,242	119,674	178,649	313,879
1 沼田市	2,080,950	—	613	2,609	1,621	7,534	12,582	25,832	59,121	109,458
2 片品村	1,875,027	—	18	656	631	4,200	9,904	44,154	65,839	119,054
3 川場村	899,745	—	277	277	1,476	1,089	7,062	16,106	20,732	44,229
4 昭和村	369,064	—	166	1,153	535	1,869	2,501	2,227	7,805	8,681
5 みなかみ町	2,054,554	—	485	282	1,878	4,112	26,193	31,355	25,152	32,457
<b>吾妻森林計画区</b>	<b>7,866,218</b>	<b>—</b>	<b>4,775</b>	<b>5,635</b>	<b>23,012</b>	<b>47,164</b>	<b>100,247</b>	<b>212,553</b>	<b>230,108</b>	<b>404,659</b>
吾妻環境森林事務所	7,866,218	—	4,775	5,635	23,012	47,164	100,247	212,553	230,108	404,659
6 中之条町	1,859,123	—	494	423	4,277	13,726	31,059	28,717	50,917	140,288
7 長野原町	975,062	—	7	6	550	1,555	16,208	99,958	30,594	29,989
8 嬭恋村	1,102,890	—	124	200	684	3,071	4,717	15,949	57,609	68,278
9 草津町	23,773	—	—	—	—	—	2	27	1,158	221
10 高山村	936,689	—	2,972	1,102	7,348	15,304	36,961	48,424	39,844	66,803
11 東吾妻町	2,968,681	—	1,178	3,904	10,153	13,508	11,300	19,478	49,986	99,080
<b>利根下流森林計画区</b>	<b>12,997,405</b>	<b>—</b>	<b>4,262</b>	<b>17,981</b>	<b>41,692</b>	<b>82,865</b>	<b>159,315</b>	<b>250,436</b>	<b>412,782</b>	<b>798,487</b>
渋川森林事務所	5,090,947	—	3,138	8,030	19,406	38,610	62,514	82,693	143,201	259,798
12 前橋市	1,362,620	—	1,736	3,404	5,222	15,142	32,230	25,154	45,500	58,638
13 伊勢崎市	5,250	—	—	—	—	—	—	—	—	34
14 玉村町	1,103	—	—	—	—	—	—	—	124	—
15 渋川市	3,231,505	—	1,385	4,406	13,442	22,179	28,520	53,728	91,680	185,633
16 榛東村	355,280	—	17	214	703	1,209	1,488	3,179	3,467	11,807
17 吉岡町	135,189	—	—	6	39	80	276	632	2,430	3,686
桐生森林事務所	7,906,458	—	1,124	9,951	22,286	44,255	96,801	167,743	269,581	538,689
18 太田市	158,710	—	—	16	215	22	1,083	175	3,733	3,408
19 館林市	9,185	—	—	—	—	—	—	—	—	—
20 板倉町	59	—	—	—	—	—	—	—	—	59
21 明和町	—	—	—	—	—	—	—	—	—	—
22 千代田町	5,954	—	—	—	—	—	—	—	—	—
23 大泉町	185	—	—	—	—	—	—	—	—	16
24 邑楽町	4,345	—	—	—	—	—	21	—	—	—
25 桐生市	4,265,003	—	315	4,092	12,450	23,368	47,776	90,728	114,177	240,934
26 みどり市	3,463,017	—	809	5,843	9,621	20,865	47,921	76,840	151,671	294,272
<b>西毛森林計画区</b>	<b>25,317,273</b>	<b>—</b>	<b>1,267</b>	<b>12,735</b>	<b>29,556</b>	<b>80,933</b>	<b>175,215</b>	<b>267,910</b>	<b>548,792</b>	<b>851,718</b>
西部環境森林事務所	7,782,686	—	406	5,234	11,433	31,059	66,426	81,448	133,778	238,167
27 高崎市	4,809,129	—	323	3,105	5,225	19,377	41,841	62,860	96,080	154,735
28 安中市	2,973,557	—	83	2,129	6,208	11,682	24,585	18,588	37,698	83,432
藤岡森林事務所	8,313,158	—	43	4,586	8,801	27,246	59,726	103,539	212,654	312,898
29 藤岡市	4,071,527	—	33	790	3,053	11,830	14,901	19,565	57,845	71,252
30 上野村	1,637,133	—	—	71	133	2,045	10,631	23,448	57,060	94,075
31 神流町	2,604,498	—	10	3,725	5,615	13,371	34,194	60,526	97,749	147,571
富岡森林事務所	9,221,429	—	818	2,915	9,322	22,628	49,063	82,923	202,360	300,653
32 富岡市	1,441,047	—	406	498	2,112	3,306	6,173	12,302	21,079	33,698
33 下仁田町	4,218,170	—	341	2,027	3,744	11,032	28,555	32,988	96,934	107,814
34 南牧村	2,472,080	—	—	268	2,118	3,682	9,348	32,288	65,646	130,771
35 甘楽町	1,090,132	—	71	122	1,348	4,608	4,987	5,345	18,701	28,370

[資料] 林政課(3.4.1現在)



(單位:m<sup>3</sup>)

10齡級	11齡級	12齡級	13齡級	14齡級	15齡級	16齡級	17齡級	18齡級	19齡級	20齡級	21齡級以上	
8,883,743	9,009,175	7,026,534	2,573,032	1,866,261	3,933,789 (15齡級以上)							H22
6,610,736	9,466,743	9,483,544	7,279,645	2,652,316	1,892,549	1,290,632	797,827	617,139	427,080	281,147	495,861	H27
<b>4,493,044</b>	<b>7,110,424</b>	<b>10,103,306</b>	<b>10,038,183</b>	<b>7,622,525</b>	<b>2,744,361</b>	<b>1,920,547</b>	<b>1,302,952</b>	<b>824,542</b>	<b>636,869</b>	<b>399,337</b>	<b>798,122</b>	<b>R2</b>
551,125	867,909	1,446,337	1,667,089	1,151,353	304,777	208,087	153,476	76,024	54,522	33,548	63,168	
551,125	867,909	1,446,337	1,667,089	1,151,353	304,777	208,087	153,476	76,024	54,522	33,548	63,168	
185,599	249,185	363,887	407,205	368,014	100,960	69,012	51,067	21,056	17,532	10,495	17,568	1
158,613	216,935	477,842	445,241	207,940	40,124	26,996	23,152	13,875	6,163	2,490	11,200	2
84,119	113,841	124,445	241,175	142,973	25,885	26,099	21,747	6,096	5,732	2,464	13,921	3
22,324	24,555	69,862	84,872	88,810	21,173	10,447	8,751	5,870	3,358	2,431	1,674	4
100,470	263,393	410,301	488,596	343,616	116,635	75,533	48,759	29,127	21,737	15,668	18,805	5
789,937	1,234,774	1,547,598	1,481,741	789,259	289,510	191,852	160,090	106,308	79,464	46,695	120,837	
789,937	1,234,774	1,547,598	1,481,741	789,259	289,510	191,852	160,090	106,308	79,464	46,695	120,837	
252,869	293,526	328,511	318,765	194,152	54,492	43,903	30,821	20,791	23,539	9,288	18,565	6
94,133	141,883	208,202	202,324	84,191	32,680	11,761	4,784	10,428	1,329	2,558	1,922	7
87,454	103,882	183,460	232,098	129,538	77,388	24,902	47,573	24,589	11,732	10,794	18,848	8
955	1,160	5,401	7,094	4,685	1,352	1,092	175	132	108	—	211	9
85,785	223,159	176,611	110,671	51,960	16,456	14,279	12,727	13,473	5,078	1,769	5,963	10
268,741	471,164	645,413	610,789	324,733	107,142	95,915	64,010	36,895	37,678	22,286	75,328	11
1,411,658	2,044,167	2,364,122	2,101,677	1,293,704	615,090	447,866	272,061	215,167	172,675	106,594	184,804	
403,324	642,408	1,008,473	899,372	655,924	298,563	174,769	125,241	79,918	61,121	39,593	84,851	
71,782	101,887	155,071	251,564	259,387	116,722	72,055	49,751	34,612	21,748	18,656	22,359	12
—	316	—	3,699	888	—	—	—	274	39	—	—	13
—	355	8	307	309	—	—	—	—	—	—	—	14
302,101	460,720	699,710	539,511	355,293	164,770	97,841	70,261	39,890	31,702	19,604	49,129	15
21,700	53,939	106,099	81,901	29,514	10,905	4,068	4,756	3,676	5,958	1,199	9,481	16
7,741	25,191	47,585	22,390	10,533	6,166	805	473	1,466	1,674	134	3,882	17
<b>1,008,334</b>	<b>1,401,759</b>	<b>1,355,649</b>	<b>1,202,305</b>	<b>637,780</b>	<b>316,527</b>	<b>273,097</b>	<b>146,820</b>	<b>135,249</b>	<b>111,554</b>	<b>67,001</b>	<b>99,953</b>	
6,577	11,411	14,088	12,908	26,131	14,534	13,361	2,372	6,500	6,717	7,597	27,862	18
—	581	—	189	2,335	283	2,832	504	444	—	341	1,676	19
—	—	—	—	—	—	—	—	—	—	—	—	20
—	—	—	—	—	—	—	—	—	—	—	—	21
121	141	457	1,180	2,287	208	199	67	827	329	96	42	22
—	—	—	44	—	—	—	—	—	—	—	125	23
154	185	581	487	1,053	1,035	67	91	312	192	29	138	24
478,521	796,476	782,655	686,640	335,061	200,377	164,139	77,928	71,523	62,764	32,994	42,085	25
522,961	592,965	557,868	500,857	270,913	100,090	92,499	65,858	55,643	41,552	25,944	28,025	26
1,740,324	2,963,574	4,745,249	4,787,676	4,388,209	1,534,984	1,072,742	717,325	427,043	330,208	212,500	429,313	
475,410	972,050	1,444,840	1,401,876	1,255,296	494,665	359,862	208,165	143,095	127,362	97,074	235,040	
296,841	578,974	894,094	874,842	700,795	308,954	218,738	130,664	106,828	92,176	59,623	163,054	27
178,569	393,076	550,746	527,034	554,501	185,711	141,124	77,501	36,267	35,186	37,451	71,986	28
<b>661,076</b>	<b>969,661</b>	<b>1,581,645</b>	<b>1,578,058</b>	<b>1,472,365</b>	<b>480,061</b>	<b>308,633</b>	<b>215,250</b>	<b>116,072</b>	<b>86,757</b>	<b>46,059</b>	<b>68,028</b>	
259,240	400,619	844,267	704,327	821,404	312,206	199,589	146,843	74,708	63,731	28,187	37,137	29
199,179	349,994	349,501	318,268	158,318	25,752	12,932	12,821	8,239	3,724	3,397	7,545	30
202,657	219,048	387,877	555,463	492,643	142,103	96,112	55,586	33,125	19,302	14,475	23,346	31
<b>603,838</b>	<b>1,021,863</b>	<b>1,718,764</b>	<b>1,807,742</b>	<b>1,660,548</b>	<b>560,258</b>	<b>404,247</b>	<b>293,910</b>	<b>167,876</b>	<b>116,089</b>	<b>69,367</b>	<b>126,245</b>	
69,946	194,802	258,799	337,484	255,923	73,604	55,658	24,158	18,958	14,729	9,342	48,070	32
264,876	405,481	814,418	813,061	804,535	204,802	197,749	183,299	92,769	56,785	43,830	53,130	33
210,002	302,912	457,647	432,643	378,891	181,861	88,722	64,653	42,894	36,777	12,896	18,061	34
59,014	118,668	187,900	224,554	221,199	99,991	62,118	21,800	13,255	7,798	3,299	6,984	35

### 第4表 国有林(市町村別・事業別)

#### (1)分収造林

(単位:ha)

市 町 村		総 数		学 校		各種記念		林業構造改善		山村振興		一 般	
		件数	面積	件数	面積	件数	面積	件数	面積	件数	面積	件数	面積
平成 22 年度		686	4,577	75	385	118	526	127	1,232	44	290	322	2,144
平成 27 年度		591	3,909	66	328	106	447	105	1,049	41	271	273	1,813
令和 2 年度		499	3,183	52	252	99	408	84	821	38	257	226	1,445
森林管理署 利根沼田	市 町 村	183	1,112	14	88	40	160	28	274	9	56	92	534
	沼 田 市	54	407	6	52	13	65	10	76			25	214
	片 品 村	36	259	3	9	10	42	7	90	4	29	12	89
	川 場 村	14	90			5	27			5	27	4	36
	昭 和 村	7	43	2	17	3	6					2	20
	み な か み 町	72	313	3	10	9	20	11	108			49	175
吾 妻	中 之 条 町	95	594	9	32	18	86	24	248	21	114	23	114
	東 吾 妻 町	76	717	4	31	7	47	13	162	8	87	44	390
	草 津 町	4	18	2	8	1	5					1	5
	長 野 原 町	7	34	4	15	1	5					2	14
	嬭 恋 村	12	107									12	107
	群 馬	122	601	19	78	32	105	19	137	—	—	52	281
	富 岡 市	1	2									1	2
	甘 楽 町	4	29	1	3	1	4					2	22
	下 仁 田 町	11	70	1	4	1	7	2	8			7	51
	南 牧 村	2	9	1	4							1	5
	藤 岡 市	1	17									1	17
	上 野 村	8	40			4	21	1	5			3	14
	神 流 町	4	15			1	1	1	7			2	7
	安 中 市	27	153	10	44	1	4	4	21			12	84
	高 崎 市	12	80	2	7	1	15	4	29			5	29
	桐 生 市	35	111	4	16	21	43	4	36			6	16
	み どり 市	3	31					3	31				
	渋 川 市	12	38			2	10					10	28
	前 橋 市	2	6									2	6

注:端数処理の関係で計が一致しない。

[資料]関東森林管理局(31. 3. 31現在)

## (2) 共用林野

(単位:ha)

市 町 村		総 数	普 通	薪 炭	放 牧
平成 22 年 度		20,801	20,504	297	—
平成 27 年 度		20,088	19,822	266	—
令和 元 年 度		19,265	19,080	185	—
森林管理署	市 町 村				
利根沼田		7,345	7,345	—	—
	沼 田 市	—	—	—	—
	片 品 村	—	—	—	—
	川 場 村	—	—	—	—
	昭 和 村	—	—	—	—
	み な か み 町	7,345	7,345	—	—
吾 妻		10,689	10,503	185	—
	中 之 条 町	7,067	6,882	185	—
	東 吾 妻 町	1,749	1,749	—	—
	草 津 町	—	—	—	—
	長 野 原 町	—	—	—	—
	嬭 恋 村	1,872	1,872	—	—
群 馬		1,231	1,231	—	—
	富 岡 市	—	—	—	—
	甘 楽 町	—	—	—	—
	下 仁 田 町	—	—	—	—
	南 牧 村	—	—	—	—
	藤 岡 市	—	—	—	—
	上 野 村	631	631	—	—
	神 流 町	—	—	—	—
	安 中 市	—	—	—	—
	高 崎 市	600	600	—	—
	桐 生 市	—	—	—	—
	み どり 市	—	—	—	—
	渋 川 市	—	—	—	—
	前 橋 市	—	—	—	—

注:端数処理の関係で計が一致しない。

[資料]関東森林管理局(3.31現在)

(3) 公有林野等官行造林契約現況

(単位:ha)

森林管理署	市町村	契約存続期間		年 数	面 積
		自(年・月・日)	至(年・月・日)		
利根沼田	沼 田 市	昭和 8.12.26	平成 52.12.31	108	90.76
〃	片 品 村	昭和 36. 3. 5	平成 53. 3. 4	81	30.35
〃	みなかみ町	昭和 18. 4. 22	平成 32. 3. 31	77	87.01
群 馬	神 流 町	昭和 32.12. 20	平成 47.12.19	79	90.43
〃	〃	昭和 34. 8. 5	平成 52. 8. 4	82	
<b>計</b>					<b>298. 55</b>

[資料] 関東森林管理局(3. 3. 31現在)

## II 造林



第1表 造林面積

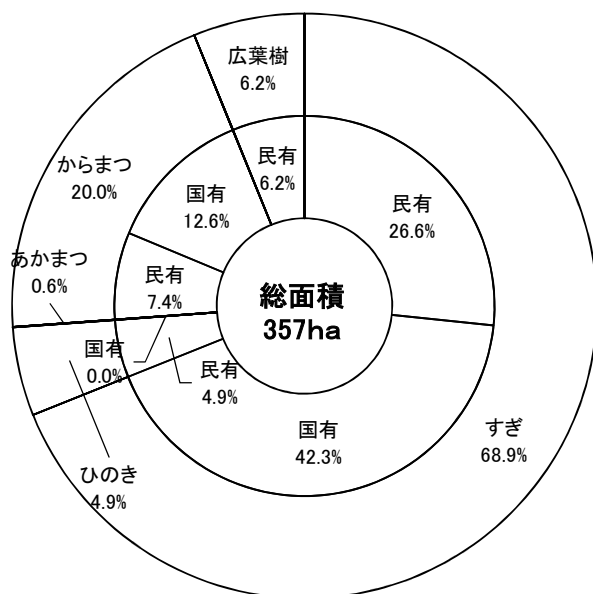
(単位:ha)

樹 種	総 数	国 有 林	民 有 林					
			総 数	私 有	県 有	市町村有	森林センター	公 社
平成22年度	251	89	162	139	2	5	16	—
平成27年度	206	89	117	97	1	—	10	9
令和2年度	357	196	161	129	—	8	24	—
針 葉 樹	335	196	139	118	—	8	13	—
す ぎ	246	151	95	74	—	8	13	—
ひ の き	18	—	18	18	—	—	—	—
あ か ま つ	0	—	0	0	—	—	—	—
く ろ ま つ	—	—	—	—	—	—	—	—
か ら ま つ	71	45	26	26	—	—	—	—
そ の 他	—	—	—	—	—	—	—	—
広 葉 樹	21	—	22	11	—	—	11	—
こ なら 等	11	—	11	11	—	—	—	—
き り	—	—	—	—	—	—	—	—
そ の 他	11	—	11	—	—	—	11	—

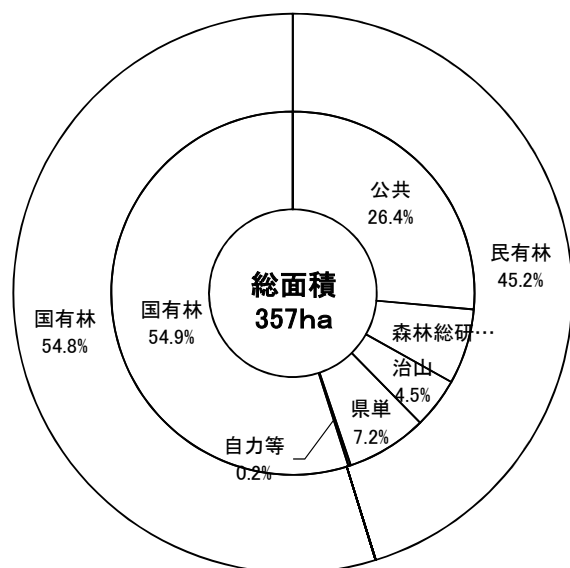
〔資料〕 国有林は関東森林管理局、民有林は林政課

(注) 森林センターは国立研究開発法人森林研究・整備機構森林整備センター前橋水源林整備事務所(旧 緑資源機構)、公社は旧 群馬県林業公社(H25.10.1以降は一般財団法人群馬県森林・緑整備基金が承継)

樹種別



制度別



第2表 民有林造林面積(市町村別、施行主体別、制度別)

(単位:ha)

市町村名	総数						公共補助					融資					県単独補助						
	総数	県	市町村	公社	一般	森林総研 拡大造林	総数	県	市町村	公社	一般	拡大造林	総数	県	市町村	一般	拡大造林	総数	県	市町村	一般	拡大造林	
令和2年度	160.68	35.35	1.70	-	99.91	23.72	(35.41)	94.31	-	1.70	-	92.61	(1.01)	-	-	-	-	25.74	19.18	-	6.56	(1.19)	-
利根上流	11.19	2.00	-	-	9.19	-	(2.37)	6.09	-	-	-	6.09	(0.37)	-	-	-	-	3.10	-	-	3.10	-	-
利根沼田 環境森林	11.19	2.00	-	-	9.19	-	(2.37)	6.09	-	-	-	6.09	(0.37)	-	-	-	-	3.10	-	-	3.10	-	-
沼田市	8.82				8.82			5.72				5.72						3.10			3.10		
片品村																							
川場村																							
昭和村	2.37	2.00			0.37		(2.37)	0.37				0.37	(0.37)										
みなかみ町																							
吾妻	39.67	-	-	-	39.67	-	(1.69)	36.79	-	-	-	36.79	(0.64)	-	-	-	-	2.88	-	-	2.88	(1.05)	-
吾妻 環境森林	39.67	-	-	-	39.67	-	(1.69)	36.79	-	-	-	36.79	(0.64)	-	-	-	-	2.88	-	-	2.88	(1.05)	-
中之条町	1.24				1.24		(0.11)											1.24			1.24	(0.11)	
長野原町	9.40				9.40			9.40				9.40											
嬭恋村	0.55				0.55		(0.12)											0.55			0.55	(0.12)	
草津町																							
高山村	4.57				4.57		(0.51)	4.06				4.06						0.51			0.51	(0.51)	
東吾妻町	23.91				23.91		(0.95)	23.33				23.33	(0.64)					0.58			0.58	(0.31)	
利根下流	81.28	30.94	-	-	35.15	15.19	(26.94)	34.30	-	-	-	34.30	-	-	-	-	-	19.21	19.10	-	0.11	-	-
渋川森林 事務所	38.74	27.89	-	-	10.85	-	(11.75)	10.74	-	-	-	10.74	-	-	-	-	-	16.25	16.14	-	0.11	-	-
前橋市	18.65	14.21			4.44		(4.92)	4.44				4.44						9.29	9.29				
伊勢崎市																							
玉村町																							
渋川市	20.09	13.68			6.41		(6.83)	6.30				6.30						6.96	6.85		0.11		
榛東村																							
吉岡町																							

[資料] 林政課

- (注) 1. 樹下植栽を破線上段に、再造林及び拡大造林の合計を破線下段に記入し、拡大造林については( )書内数で記入した。  
 2. 「県単独補助」及び「市町村単独補助」について、本表においては森林所有者等への補助のみをいい、県有林及び市町村有林に係る融資については「融資」欄に、県及び市町村自ら実施する森林整備については「自力」欄に記入した。



(単位:ha)

治山事業			林構事業			森林センター			自力					市町村単独補助			拡大造林					
総数	県	拡大造林	総数	一般	拡大造林	総数	森林センター	拡大造林	総数	県	市町村	公社	一般	拡大造林	総数	一般	拡大造林	総数	県	市町村	一般	森林総研
-	-	-	-	-	-	-	-	-	-	-	-	-	-	-	-	-	-	-	-	-	-	-
16.17	16.17	(13.75)	-	-	-	23.72	23.72	(19.46)	0.74	-	-	-	0.74	-	-	-	-	(35.41)	(13.75)	-	(2.20)	(19.46)
-	-	-	-	-	-	-	-	-	-	-	-	-	-	-	-	-	-	-	-	-	-	-
2.00	2.00	(2.00)	-	-	-	-	-	-	-	-	-	-	-	-	-	-	-	(2.37)	(2.00)	-	(0.37)	-
-	-	-	-	-	-	-	-	-	-	-	-	-	-	-	-	-	-	-	-	-	-	-
2.00	2.00	(2.00)	-	-	-	-	-	-	-	-	-	-	-	-	-	-	-	(2.37)	(2.00)	-	(0.37)	-
-	-	-	-	-	-	-	-	-	-	-	-	-	-	-	-	-	-	-	-	-	-	-
-	-	-	-	-	-	-	-	-	-	-	-	-	-	-	-	-	-	(1.69)	-	-	(1.69)	-
-	-	-	-	-	-	-	-	-	-	-	-	-	-	-	-	-	-	(1.69)	-	-	(1.69)	-
-	-	-	-	-	-	-	-	-	-	-	-	-	-	-	-	-	-	(0.11)	-	-	(0.11)	-
-	-	-	-	-	-	-	-	-	-	-	-	-	-	-	-	-	-	(0.12)	-	-	(0.12)	-
-	-	-	-	-	-	-	-	-	-	-	-	-	-	-	-	-	-	(0.51)	-	-	(0.51)	-
-	-	-	-	-	-	-	-	-	-	-	-	-	-	-	-	-	-	(0.95)	-	-	(0.95)	-
11.84	11.84	(11.75)	-	-	-	15.19	15.19	(15.19)	0.74	-	-	-	0.74	-	-	-	-	(26.94)	(11.75)	-	-	(15.19)
-	-	-	-	-	-	-	-	-	-	-	-	-	-	-	-	-	-	-	-	-	-	-
11.75	11.75	(11.75)	-	-	-	-	-	-	-	-	-	-	-	-	-	-	-	(11.75)	(11.75)	-	-	-
-	-	-	-	-	-	-	-	-	-	-	-	-	-	-	-	-	-	-	-	-	-	-
4.92	4.92	(4.92)	-	-	-	-	-	-	-	-	-	-	-	-	-	-	-	(4.92)	(4.92)	-	-	-
-	-	-	-	-	-	-	-	-	-	-	-	-	-	-	-	-	-	-	-	-	-	-
6.83	6.83	(6.83)	-	-	-	-	-	-	-	-	-	-	-	-	-	-	-	(6.83)	(6.83)	-	-	-
-	-	-	-	-	-	-	-	-	-	-	-	-	-	-	-	-	-	-	-	-	-	-
-	-	-	-	-	-	-	-	-	-	-	-	-	-	-	-	-	-	-	-	-	-	-



(単位:ha)

治山事業			林構事業			森林センター			自力					市町村単独補助			拡大造林						
総数	県	拡大造林	総数	一般	拡大造林	総数	森林センター	拡大造林	総数	県	市町村	公社	一般	拡大造林	総数	一般	拡大造林	総数	県	市町村	一般	森林総研	
-	-	-	-	-	-	-	-	-	-	-	-	-	-	-	-	-	-	-	-	-	-	-	-
0.09	0.09	-	-	-	-	15.19	15.19	(15.19)	0.74	-	-	-	0.74	-	-	-	-	(15.19)	-	-	-	-	(15.19)
0.09	0.09	-	-	-	-	-	-	-	-	-	-	-	-	-	-	-	-	-	-	-	-	-	-
-	-	-	-	-	-	-	-	-	-	-	-	-	-	-	-	-	-	-	-	-	-	-	-
-	-	-	-	-	-	-	-	-	-	-	-	-	-	-	-	-	-	-	-	-	-	-	-
-	-	-	-	-	-	15.19	15.19	(15.19)	-	-	-	-	-	-	-	-	-	(15.19)	-	-	-	-	(15.19)
-	-	-	-	-	-	-	-	-	0.74	-	-	-	0.74	-	-	-	-	-	-	-	-	-	-
2.33	2.33	-	-	-	-	8.53	8.53	(4.27)	-	-	-	-	-	-	-	-	-	(4.41)	-	-	(0.14)	(4.27)	-
2.33	2.33	-	-	-	-	-	-	-	-	-	-	-	-	-	-	-	-	(0.14)	-	-	(0.14)	-	-
-	-	-	-	-	-	-	-	-	-	-	-	-	-	-	-	-	-	(0.14)	-	-	(0.14)	-	-
2.33	2.33	-	-	-	-	-	-	-	-	-	-	-	-	-	-	-	-	-	-	-	-	-	-
-	-	-	-	-	-	8.53	8.53	(4.27)	-	-	-	-	-	-	-	-	-	(4.27)	-	-	-	-	(4.27)
-	-	-	-	-	-	8.53	8.53	(4.27)	-	-	-	-	-	-	-	-	-	(4.27)	-	-	-	-	(4.27)
-	-	-	-	-	-	-	-	-	-	-	-	-	-	-	-	-	-	-	-	-	-	-	-
-	-	-	-	-	-	-	-	-	-	-	-	-	-	-	-	-	-	-	-	-	-	-	-

### 第3表 苗木

#### (1) 造林用苗木生産量

事務所	総数	実											
		一 年 生								二			
		総数	すぎ	ひのき	あま	かつ	くま	ろつ	かま	らつ	その他	総数	すぎ
平成22年度	2,661	1,286	426	682	-	-	39	139	839	215	297		
平成27年度	1,307	582	426	97	7	4	7	41	455	183	80		
令和2年度	1,900	1,320	938	147	-	-	235	-	544	304	47		
県 営	-	-	-	-	-	-	-	-	-	-	-	-	-
育 種 場	-	-	-	-	-	-	-	-	-	-	-	-	-
民 営	1,900	1,320	938	147	-	-	235	-	544	304	47		
洪 川	1,662	1,182	888	143	-	-	151	-	450	244	45		
西 部	38	-	-	-	-	-	-	-	35	21	-		
藤 岡	-	-	-	-	-	-	-	-	-	-	-		
富 岡	-	-	-	-	-	-	-	-	-	-	-		
吾 妻	-	-	-	-	-	-	-	-	-	-	-		
利根沼田	118	56	50	4	-	-	2	-	59	39	2		
桐 生	82	82	-	-	-	-	82	-	-	-	-		

(注)その他:こなら・くぬぎ・けやきなど

#### (2) 山行苗木生産量

(単位:千本:千円)

事務所	総数	すぎ	すぎ	ひのき	あま	かつ	くま	ろつ	かま	らつ	その他
		実	生	さし木							
平成22年度	858	220	-	313	1	-	24	300			
平成27年度	424	203	-	45	1	-	-	175			
令和2年度	583	306	-	22	2	-	219	34			
県 営	-	-	-	-	-	-	-	-	-	-	-
育 種 場	-	-	-	-	-	-	-	-	-	-	-
民 営	583	306	-	22	2	-	219	34			
洪 川	418	227	-	22	2	-	134	33			
西 部	63	35	-	-	0	-	27	1			
藤 岡	-	-	-	-	-	-	-	-			
富 岡	-	-	-	-	-	-	-	-			
吾 妻	-	-	-	-	-	-	-	-			
利根沼田	25	22	-	-	-	-	3	-			
桐 生	77	22	-	-	-	-	55	-			
令和2年度生産額	57,366	34,578	-	2,508	161	-	17,739	2,380			

[資料]林政課

(注)その他:こなら・くぬぎ・けやきなど

(単位:千本)

生 苗												さ し き 苗						
年 生						三 年 生						総 数	一年生	二年生				
あま	かつ	くま	ろつ	かま	らつ	その他	総 数	す ぎ	ひのき	あま	かつ		くま	ろつ	かま	らつ	その他	す ぎ ひのき
3	-	-	24	300	536	221	315	-	-	-	-	-	-	-	-	-	-	-
3	-	-	20	172	270	193	69	1	-	-	7	-	-	-	-	-	-	-
1	0	0	85	107	36	10	25	-	-	-	1	-	-	-	-	-	-	-
-	-	-	-	-	-	-	-	-	-	-	-	-	-	-	-	-	-	-
-	-	-	-	-	-	-	-	-	-	-	-	-	-	-	-	-	-	-
1	0	0	85	107	36	10	25	-	-	-	1	-	-	-	-	-	-	-
1	0	0	65	95	30	5	25	-	-	-	-	-	-	-	-	-	-	-
-	-	-	7	7	3	2	-	-	-	-	1	-	-	-	-	-	-	-
-	-	-	-	-	-	-	-	-	-	-	-	-	-	-	-	-	-	-
-	-	-	-	-	-	-	-	-	-	-	-	-	-	-	-	-	-	-
-	-	-	13	5	3	3	-	-	-	-	-	-	-	-	-	-	-	-
-	-	-	-	-	-	-	-	-	-	-	-	-	-	-	-	-	-	-

[資料] 林政課 (※苗畑調査結果より)

(3) 造林用苗畑面積

(単位:ha)

事 務 所	総 数	県 有	市町 村有	森林 組合	苗木 生産業者	自家 養成	その他
平成22年度	6.99	0.49	-	0.20	6.30	-	-
平成27年度	3.57	0.43	-	-	3.14	-	-
令和2年度	4.02	0.41	-	-	3.74	-	-
県 営	0.41	0.41	-	-	-	-	-
育 種 場	0.41	0.41	-	-	-	-	-
民 営	3.61	-	-	-	3.74	-	-
洪 川	2.45	-	-	-	2.45	-	-
西 部	0.59	-	-	-	0.59	-	-
藤 岡	-	-	-	-	-	-	-
富 岡	-	-	-	-	-	-	-
吾 妻	-	-	-	-	-	-	-
利根沼田	0.37	-	-	-	0.50	-	-
桐 生	0.20	-	-	-	0.20	-	-

[資料] 林政課

(4) 種子採取

(単位:0)

樹種	きゅう果	精選種子量
平成22年度	498	64.28
平成27年度	1,379	82.07
令和2年度	615	65.66
すぎ	-	-
少花粉すぎ	600	46.59
ひのき	-	-
少花粉ひのき	11	17.87
抵抗性あかまつ	2	0.02
抵抗性くろまつ	2	1.18
からまつ	-	-

[資料] 林政課

(5) 普通母樹林

(単位:ha)

樹種	面積
平成22年度	352.29
平成27年度	352.29
令和2年度	352.29
すぎ	214.22
ひのき	35.35
あかまつ	23.41
くろまつ	1.95
からまつ	77.36

[資料] 林政課

(6) 育種母樹林

(単位:ha)

樹種	面積
平成22年度	6.57
平成27年度	6.57
令和2年度	4.42
すぎ	0.88
ひのき	0.76
あかまつ	0.23
くろまつ	0.26
からまつ	2.29

(7) 特用樹母樹林

(単位:ha)

樹種	面積
平成22年度	7.89
平成27年度	7.89
令和2年度	7.80
くぬぎ	0.50
こなら	7.30

[資料] 林政課

(注) 母樹林：優良な種子や穂木の採取に適する樹木の集団で、知事が指定したものの

(8) 有用広葉樹母樹林

(単位:ha)

樹種	面積
平成22年度	26.38
平成27年度	26.38
令和2年度	26.33
みずき	12.38
けやき	10.95
しおじ	2.00
やまぐり	1.00

[資料] 林政課

(9) 採種採穂園面積

(単位:ha)

樹種	総数	採種園	採穂園
平成22年度	13.32	12.47	0.85
平成27年度	13.56	12.76	0.80
令和2年度	14.23	13.28	0.95
すぎ	4.31	3.41	0.90
少花粉すぎ	0.88	0.88	-
ひのき	4.92	4.87	0.05
少花粉ひのき	0.76	0.76	-
あかまつ	1.83	1.83	-
くろまつ	-	-	-
からまつ	-	-	-
特定母樹からまつ	1.04	1.04	-
抵抗性あかまつ	0.23	0.23	-
抵抗性くろまつ	0.26	0.26	-

[資料] 林業試験場

(10) 精英樹

(単位:本)

事務所	総数		すぎ		ひのき		あかまつ		からまつ	
	選抜	現存	選抜	現存	選抜	現存	選抜	現存	選抜	現存
平成22年度	(57)	44	(35)	26	(3)	3	(13)	9	(6)	6
平成27年度	(57)	44	(35)	26	(3)	3	(13)	9	(6)	6
令和2年度	(57)	44	(35)	26	(3)	3	(13)	9	(6)	6
渋川	(3)	1	(1)	-	-	-	(2)	1	-	-
西部	(9)	9	(9)	9	-	-	-	-	-	-
藤岡	(6)	5	(3)	2	(3)	3	-	-	-	-
富岡	(3)	2	(3)	2	-	-	-	-	-	-
吾妻	(19)	14	(3)	1	-	-	(10)	7	(6)	6
利根沼田	(8)	6	(7)	5	-	-	(1)	1	-	-
桐生	(9)	7	(9)	7	-	-	-	-	-	-

[資料] 林政課

(11) 精英樹及び抵抗性クローン養成

区 分	精 英 樹			抵 抗 樹		
	クローン数	さし木床替数	活着数	クローン数	さし木床替数	活着数
	固体	本	本	固体	本	本
平成 22 年度	17	610	245	-	-	-
平成 27 年度	28	560	275	-	-	-
令和 2 年度	16	768	275	-	-	-
少花粉すぎ	9	222	187	-	-	-
少花粉ひのき	7	546	88	-	-	-

[資料] 林業試験場

(12) 次代検定林設定

(単位:ha)

年度	す ぎ		ひのき		あかまつ		からまつ	
	面積	所在地	面積	所在地	面積	所在地	面積	所在地
総 数	19.72		6.53		-		3.00	
昭和 47 年度	1.50	妙 義 町	-		-		-	
昭和 48 年度	1.00	川 場 村	-		-		-	
	1.20	伊 香 保 町	-		-		-	
昭和 49 年度	1.00	下 仁 田 町	0.50	川 場 村	-		-	
	1.00	川 場 村			-		-	
昭和 50 年度	1.00	(勢) 東 村	0.50	安 中 市	-		-	
	1.00	安 中 市			-		-	
昭和 51 年度	1.50	高 山 村	-		-		-	
昭和 52 年度	-		-		-		1.50	孀 恋 村
昭和 53 年度	1.40	子 持 村	1.50	(勢) 東 村	-		1.50	利 根 村
昭和 54 年度	1.00	甘 楽 町	1.00	甘 楽 町	-		-	
昭和 55 年度	1.02	(吾) 東 村	-		-		-	
昭和 56 年度	1.05	黒 保 根 村	1.03	(吾) 東 村	-		-	
昭和 57 年度	1.05	沼 田 市	-		-		-	
昭和 58 年度	1.00	黒 保 根 村	-		-		-	
	1.00	倉 淵 村	-		-		-	
昭和 60 年度	1.00	(勢) 東 村	-		-		-	
昭和 61 年度	1.00	赤 城 村	1.00	松 井 田 町	-		-	
昭和 62 年度	1.00	吾 妻 町	-		-		-	
昭和 63 年度	-		1.00	下 仁 田 町	-		-	

[資料] 林業試験場

(注) 所在地市町村名は設定当時の名称

第4表 間伐・枝打実績

(単位:ha)

市町村	区分	間伐面積	枝打面積	市町村	区分	間伐面積	枝打面積
平成17年度		3,856	236	桐生森林事務所		350	7
平成22年度		4,417	140	太田市		17	-
平成27年度		2,790	128	館林市		3	-
令和2年度		2,026	111	板倉町		-	-
利根上流森林計画区		320	19	明和町		-	-
利根沼田環境森林事務所		320	19	千代田町		2	-
沼田市		109	9	大泉町		0	-
片品村		99	5	邑楽町		3	-
川場村		8	3	桐生市		156	-
昭和村		57	3	みどり市		168	7
みなかみ町		47	-	西毛森林計画区		843	54
吾妻森林計画区		350	20	西部環境森林事務所		257	8
吾妻環境森林事務所		350	20	高崎市		205	1
中之条町		48	4	安中市		52	7
長野原町		177	-	藤岡森林事務所		299	13
嬭恋村		1	-	藤岡市		137	1
草津町		-	-	上野村		49	-
高山村		44	8	神流町		113	12
東吾妻町		79	9	富岡森林事務所		287	33
利根下流森林計画区		513	16	富岡市		47	-
渋川森林事務所		163	10	下仁田町		83	21
前橋市		40	2	南牧村		132	12
伊勢崎市		1	-	甘楽町		26	-
玉村町		-	-				
渋川市		109	7				
榛東村		12	-				
吉岡町		1	-				

[資料] 林政課



### Ⅲ 林産物



第1表 木材需給実績(素材換算)

(単位: m<sup>3</sup>)

区 分	供 給 量					需 要 量										
	総 数	県 内 材			移入量	総 数	製 材 用	チップ用		パルプ用	足場板 杭丸太	合板用 床 板	家 具 建具用	椎茸 原木用	その他	移 出 量 素材
		計	民 有 林	国 有 林				製紙	燃料							
平成22年次	661,754	204,888	126,419	78,469	456,866	661,754	572,541	19,119	—	—	—	5,631	260	17,078	6,124	41,001
平成27年次	737,891	285,363	193,494	91,869	452,528	737,891	574,904	31,622	23,652	—	—	4,789	355	10,689	15,434	76,446
令和2年次	741,486	388,973	246,520	142,453	352,513	741,486	443,480	15,197	118,144	…	…	2,739	265	8,200	30,559	103,035
国 産 材 計	409,571	388,973	—	—	20,598	409,571	111,692	6,265	146,462	…	…	1,144	188	8,846	30,402	104,572
針 葉 樹	354,287	344,194	—	—	10,093	354,287	111,134	4,564	131,037	—	—	1,144	188	—	2,489	103,731
広 葉 樹	55,284	44,779	—	—	10,505	55,284	558	1,701	15,425	—	—	—	—	8,846	27,913	841
外 材 計	331,915	—	—	—	331,915	331,915	331,788	—	—	—	—	127	—	—	—	—
丸 太	1,141	—	—	—	1,141	1,141	1,014	—	—	—	—	127	—	—	—	—
半 製 品	8,028	—	—	—	8,028	8,028	8,028	—	—	—	—	—	—	—	—	—
製 品	322,746	—	—	—	322,746	322,746	322,746	—	—	—	—	—	—	—	—	—

[資料] 林業振興課

第2表 木材産業現況

区 分	素材生 産 業 者数	県内の 素材生 産量 (百m <sup>3</sup> )	製 材 工 場									チ ッ プ 工 場		
			工場(出力数:kw)			製材品出荷量(単位:千m <sup>3</sup> )						(生産量:千m <sup>3</sup> )		
			工場数	出力数	従業員数	総 計	板 類	ひき割類	ひき角類	木箱・ 仕組板	その他	工場数	就業人員	生産量
平成22年次	110	2,049	126	13,863	514	90	16	20	33	10	11	18	41	117
平成27年次	92	2,854	106	12,224	407	92	23	17	22	11	19	21	85	211
令和2年次	92	3,890	82	10,753	—	82	16	20	12	5	29	22	—	178
令和2年の生産額	6,020百万円		4,782百万円									1,238百万円		

[資料] 林業振興課

(注) 製材工場及びチップ工場については、林業振興課調べによる。

第3表 素材生産費等推移

(単位:円/m<sup>3</sup>)

樹種	年次	山元立木 価 格	素材換算立 木価格 (A)	労 賃			物 品 費			間接費	素材生産費 (B)	運材費 (C)	素材価格 (A)+(B)+(C)
				計	伐 造	集 材	計	消耗材料費	固資償却費				
スギ	12	6,707	4,617	4,539	2,280	2,260	1,635	859	776	999	7,173	1,759	13,550
	17	2,612	4,147	3,769	2,108	1,661	1,237	455	782	1,718	6,724	1,863	12,734
	22	1,629	4,226	4,021	1,993	2,028	2,664	786	1,877	420	7,105	2,763	14,095
	27	1,906	1,380	3,438	1,969	1,469	2,165	798	1,367	1,425	7,029	1,761	10,170
	R1	2,596	3,148	1,472	743	729	2,131	1,213	918	1,759	5,362	1,547	10,057
ヒノキ	12	16,943	-	-	-	-	-	-	-	-	-	-	-
	17	11,317	14,283	5,679	3,139	2,541	1,035	449	586	448	7,163	1,076	22,521
	22	8,808	-	-	-	-	-	-	-	-	-	-	-
	27	6,012	7,273	2,474	747	1,727	2,120	987	1,133	273	4,867	1,173	13,313
	R1	5,914	5,162	2,019	1,076	943	1,574	351	1,223	1,610	5,204	1,500	11,866
カラマツ	12	-	3,030	4,847	3,823	1,024	1,718	982	736	848	7,414	1,315	11,759
	17	-	2,000	2,400	1,500	900	933	333	600	767	4,100	2,160	8,260
	22	-	2,831	2,412	1,678	734	817	314	503	575	3,805	2,245	8,881
	27	-	1,508	2,997	1,702	1,295	1,678	720	958	1,212	5,887	1,995	9,390
	R1	-	1,554	1,934	943	991	1,822	476	1,346	475	4,231	2,319	8,103

(注)1 計は四捨五入により必ずしも合計欄の数と一致しない。

2 公表されている最新データは令和元年度のものであり、令和2年度については林野庁が取りまとめ中

[資料]素材換算立木価格は、林野庁の「素材生産事例調」(皆伐の地域別、都道府県別、樹種別素材生産費等)から、山元立木価格は(財)日本不動産研究所の「山林素地及び山元立木価格調」

## 第4表 特用林産物

### (1) 食用きのこ類

(単位:生産量t、生産額千円)

環境森林(森林)事務所	生産額	生産量合計	種類別生産量									
			生しいたけ	乾しいたけ	なめこ	えのきたけ	ひらたけ	まいたけ	ぶなしめじ	エリンギ	はたけしめじ	その他きのこ
平成22年次	6,609,859	11,014	4,821	25	1,512	877	81	2,019	865	544	12	109
平成27年次	4,434,704	7,502	3,780	5	1,121	524	92	1,612	173	53	-	113
令和2年次	4,839,725	7,121	4,123	15	990	263	50	1,193	169	37	0	193
渋川	547,147	788	307	1	7	8	7	223	160	6	-	63
西部	2,140,745	3,252	1,766	6	885	-	23	490	-	8	0	39
藤岡	370,496	488	473	1	-	-	0	8	-	-	-	1
富岡	894,471	1,236	774	5	70	-	15	300	-	-	-	42
吾妻	200,234	443	132	0	8	250	1	49	-	-	-	2
利根沼田	531,425	708	486	1	21	6	4	107	8	23	-	44
桐生	155,410	206	185	0	0	-	-	16	-	-	-	2

[資料] 林業振興課

(注)1 乾しいたけは、生換算(×7)して、生産量合計に計上した。

2 生産額、生産量の計は四捨五入、7倍換算等により必ずしも合計欄の数と一致しない。

### (2) その他の特用林産物

(単位:生産量:桐材、薪:m<sup>3</sup>、竹材:束、その他:t、生産額:千円、単価:円)

品目	区分		令和2年次		
	平成22年次	平成27年次	生産量	単価	生産額
栽培栗	-	-	-	-	-
くるみ	-	-	-	-	-
わさび根	1	-	0.2	8,932	1,786
わさび葉	3	-	-	-	-
山菜類	51	104	40	482	19,232
たけのこ	1	38	50	98	4,890
桐材	131	110	73	14,290	1,043
竹材	-	-	-	-	-
薪	855	1,073	1,740	18,592	32,350
白炭	2	-	-	-	-
黒炭	215	78	74	219	16,272
竹炭	39	5	1	176	141
粉炭	74	5	2	120	264
生産額	92,415	90,782	-	-	75,978
(1)+(2)総生産額	6,702,274	4,525,486	-	-	4,915,703

[資料] 林業振興課



## IV 林道



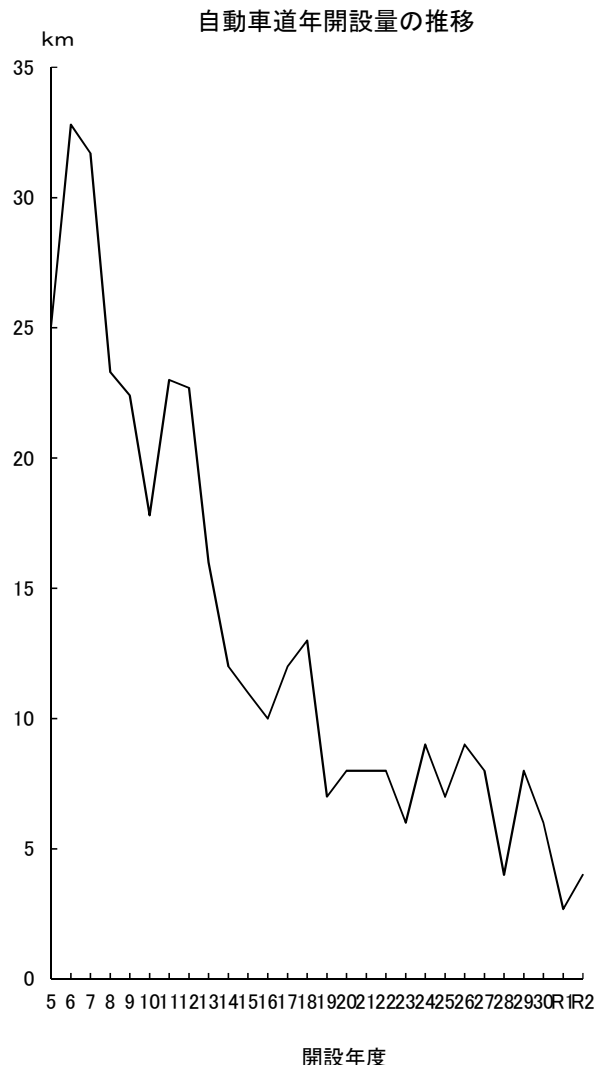
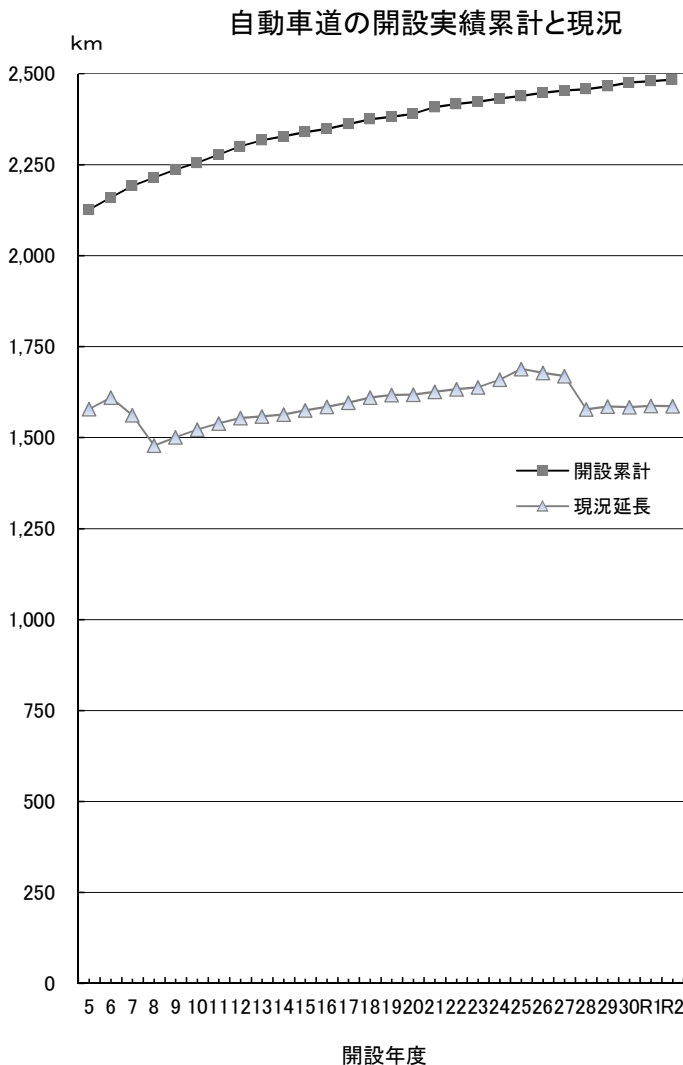


第1表 地域森林計画による林道整備計画

(単位:km)

森林計画区	事務所	計画期間	計画延長	
			開設	拡張
利根上流	利根沼田	R3. 4~R13 .3	127.1 km	119.8 km
利根下流	渋 川	H29. 4~R9 .3	41.1 km	41.1 km
	桐 生	H29. 4~R9 .3	63.7 km	60.9 km
吾 妻	吾 妻	H30. 4~R10 .3	104.1 km	108.9 km
西 毛	西 部	R2. 4~R12 .3	56.8 km	120.5 km
	藤 岡	R2. 4~R12 .3	58.0 km	137.6 km
	富 岡	R2. 4~R12 .3	55.1 km	86.4 km

[資料] 林政課



## 第2表 民有林林道開設

### (1) 林道開設実績累計及び現況

事務所	総 数		自 動 車 道		軽 車 道	
	開設実績累計	現 況	開設実績累計	現 況	開設実績累計	現 況
平成 2 2 年度	2,715,363	1,654,291	2,416,334	1,633,615	99,374	20,676
平成 2 7 年度	2,753,440	1,689,716	2,454,411	1,669,040	99,374	20,676
令和 2 年度	2,783,516	1,605,087	2,484,473	1,587,209	99,388	17,878
利根沼田	465,067	229,370	412,521	228,803	14,335	567
吾 妻	468,216	283,406	437,661	283,406	5,904	—
渋 川	336,932	231,774	296,923	231,122	8,281	652
桐 生	375,503	216,486	332,947	216,087	22,673	399
西 部	359,320	247,256	319,927	236,429	13,834	10,827
藤 岡	464,571	227,713	390,500	222,280	28,530	5,433
富 岡	313,907	169,082	293,994	169,082	5,831	—
用途変更・新認定等による増減			△897,264		△81,510	

(注) 実績は供用開始延長で、令和3年度への繰り越しを含まない。

[資料] 林政課

△…減

### (2) 令和2年度林道開設実績

(単位:m)

事務所	総 数	森林環境 保全整備	森林居住 環境整備	地方創生道整備 推進交付金	農山漁村地域 整備交付金	県単開設
総 数	(一) 4,472	(一) 3,037	(一) —	(一) 107	(一) 948	(一) 380
利根沼田	(一) 1,057	(一) 877	(一) —	(一) —	(一) —	(一) 180
吾 妻	(一) 1,331	(一) 926	(一) —	(一) —	(一) 405	(一) —
渋 川	(一) 728	(一) 528	(一) —	(一) —	(一) —	(一) 200
桐 生	(一) 417	(一) 310	(一) —	(一) 107	(一) —	(一) —
西 部	(一) —	(一) —	(一) —	(一) —	(一) —	(一) —
藤 岡	(一) 511	(一) 396	(一) —	(一) —	(一) 115	(一) —
富 岡	(一) 428	(一) —	(一) —	(一) —	(一) 428	(一) —

(注) 実績は令和3年度への繰り越しを含まない。

[資料] 林政課

(一)書きは改築延長で開設実績の内数。

(単位:m)

牛馬道		木馬道		索道		軌道	
開設実績累計	現況	開設実績累計	現況	開設実績累計	現況	開設実績累計	現況
97,128	—	68,539	—	27,040	—	6,948	—
97,128	—	68,539	—	27,040	—	6,948	—
<b>97,128</b>	—	<b>68,539</b>	—	<b>27,040</b>	—	<b>6,948</b>	—
600	—	8,451	—	26,840	—	2,320	—
24,651	—	—	—	—	—	—	—
26,359	—	5,369	—	—	—	—	—
—	—	19,883	—	—	—	—	—
22,841	—	2,518	—	200	—	—	—
11,214	—	29,699	—	—	—	4,628	—
11,463	—	2,619	—	—	—	—	—
△97,128	—	△68,539	—	△27,040	—	△6,948	—

第3表 民有林林道(市町村別)

(単位:m)

市町村	森林面積(ha)	前年度末 総延長	当 該 年 度				
			実績延長	用途変更 その他	現況総延長	路 線 数	密度(m/ha)
平成22年度	228,591	1,626,507	8,182	▲1,074	1,633,615	667	7.1
平成27年度	228,890	1,678,535	6,255	▲15,750	1,669,040	675	7.3
令和2年度	231,169	1,587,769	4,439	▲4,999	1,587,209	656	6.9
<b>利根上流森林計画区</b>	<b>54,932</b>	<b>228,011</b>	<b>1,360</b>	<b>▲568</b>	<b>228,803</b>	<b>86</b>	<b>4.2</b>
利根沼田環境森林事務所	54,932	228,011	1,360	▲568	228,803	86	4.2
沼田市	9,808	84,572	-	-	84,572	31	8.6
片品村	27,313	60,799	-	-	60,799	17	2.2
川場村	2,970	29,681	879	▲568	29,992	5	10.1
昭和村	1,401	5,283	-	-	5,283	4	3.8
みなかみ町	13,439	47,676	481	-	48,157	29	3.6
<b>吾妻森林計画区</b>	<b>44,120</b>	<b>286,235</b>	<b>1,029</b>	<b>▲3,858</b>	<b>283,406</b>	<b>95</b>	<b>6.4</b>
吾妻環境森林事務所	44,120	286,235	1,029	▲3,858	283,406	95	6.4
中之条町	8,293	57,676	-	▲1,880	55,796	19	6.7
長野原町	7,118	36,075	-	▲1,532	34,543	9	4.9
嬭恋村	11,028	28,268	-	103	28,371	12	2.6
草津町	397	3,189	-	-	3,189	(1) 0	8.0
高山村	4,734	61,045	926	▲549	61,422	20	13.0
東吾妻町	12,550	99,982	103	-	100,085	35	8.0
<b>利根下流森林計画区</b>	<b>48,434</b>	<b>446,504</b>	<b>1,181</b>	<b>▲476</b>	<b>447,209</b>	<b>192</b>	<b>9.2</b>
渋川森林事務所	17,974	230,394	728	-	231,122	108	12.9
前橋市	6,379	74,688	-	-	74,688	25	11.7
伊勢崎市	33	-	-	-	-	-	-
渋川市	10,393	141,915	528	-	142,443	74	13.7
榛東村	786	7,235	-	-	7,235	3	9.2
吉岡町	366	6,556	200	-	6,756	6	18.5
玉村町	16	-	-	-	-	-	-
桐生森林事務所	30,460	216,110	453	▲476	216,087	84	7.1
桐生市	13,658	85,149	453	▲476	85,126	46	6.2
太田市	894	313	-	-	313	1	0.4
館林市	30	-	-	-	-	-	-
みどり市	15,809	130,648	-	-	130,648	37	8.3
板倉町	1	-	-	-	-	-	-
明和町	2	-	-	-	-	-	-
千代田町	28	-	-	-	-	-	-
大泉町	2	-	-	-	-	-	-
邑楽町	36	-	-	-	-	-	-
<b>西毛森林計画区</b>	<b>83,684</b>	<b>627,019</b>	<b>869</b>	<b>▲97</b>	<b>627,791</b>	<b>283</b>	<b>7.5</b>
西部環境森林事務所	27,401	236,526	-	▲97	236,429	114	8.6
高崎市	17,694	157,934	-	-	157,934	71	8.9
安中市	9,707	78,592	-	▲97	78,495	43	8.1
藤岡森林事務所	28,830	221,769	511	-	222,280	88	7.7
藤岡市	10,197	55,443	460	-	55,903	28	5.5
上野村	10,101	67,553	51	-	67,604	32	6.7
神流町	8,533	98,773	-	-	98,773	28	11.6
富岡森林事務所	27,452	168,724	358	-	169,082	81	6.2
富岡市	4,744	29,806	-	-	29,806	16	6.3
下仁田町	12,748	66,340	-	-	66,340	37	5.2
南牧村	7,121	30,266	180	-	30,446	14	4.3
甘楽町	2,839	42,312	178	-	42,490	14	15.0

[資料]林政課

- (注) 1. ▲……………減  
 2. 路線が多市町村にわたる場合、起点側の市町村に計上した。  
 3. 令和3年度に調査し、作成した林道台帳データベースの数値に修正。実績延長は供用開始延長になっている。

第4表 林道改良・舗装等事業

(1) 改良事業等

(単位:m)

年 度	総 数		公 共 改 良		県 単 林 道 改 良 事 業		林 道 応 急 施 設 事 業		自 力 ・ そ の 他	
昭和60年度	(67)	11,732	(8)	935	(44)	9,461	(10)	408	(5)	928
平成12年度	(86)	17,546	(9)	1,659	(67)	15,247	(10)	640	(-)	-
平成13年度	(81)	11,122	(9)	812	(61)	7,371	(11)	2,939	(-)	-
平成14年度	(82)	7,628	(8)	1,015	(63)	5,741	(11)	872	(-)	-
平成15年度	(68)	9,002	(3)	156	(53)	7,263	(12)	1,583	(-)	-
平成16年度	(47)	9,393	(2)	161	(39)	8,542	(6)	690	(-)	-
平成17年度	(28)	6,940	(3)	256	(20)	5,355	(5)	1,329	(-)	-
平成18年度	(38)	3,635	(2)	200	(30)	2,962	(6)	473	(-)	-
平成19年度	(55)	6,087	(3)	373	(44)	5,268	(8)	446	(-)	-
平成20年度	(51)	6,797	(2)	157	(42)	5,792	(7)	848	(-)	-
平成21年度	(73)	6,810	(23)	693	(43)	5,421	(7)	696	(-)	-
平成22年度	(68)	10,164	(20)	2,969	(35)	6,373	(13)	822	(-)	-
平成23年度	(34)	3,661	(1)	341	(29)	2,653	(4)	667	(-)	-
平成24年度	(37)	5,097	(5)	137	(28)	4,751	(4)	209	(-)	-
平成25年度	(40)	5,443	(9)	2,041	(28)	3,222	(3)	180	(-)	-
平成26年度	(27)	2,476	(2)	300	(20)	1,390	(5)	786	(-)	-
平成27年度	(29)	2,775	(5)	434	(21)	2,079	(3)	262	(-)	-
平成28年度	(30)	3,155	(3)	445	(22)	2,599	(5)	111	(-)	-
平成29年度	(36)	2,774	(3)	302	(30)	2,288	(3)	184	(-)	-
平成30年度	(38)	5,062	(1)	76	(35)	4,964	(2)	22	(-)	-
令和元年度	(37)	6,382	(5)	717	(28)	5,169	(4)	496	(-)	-
令和2年度	(48)	8,815	(4)	193	(43)	8,518	(1)	104	(-)	-

[資料] 林政課

- (注) 1 ( )内は路線数  
 2 県単林道改良にはふるさと林道、災害関連分を、林道応急施設事業には災害関連も含む。  
 3 林構は自力・その他に含む。  
 4 間伐等は自力・その他に含む。  
 5 令和3年度への繰越しは含まない。

(2) 舗装事業

(単位:m)

年 度	総 数		公 共 舗 装 (同時舗装)		農 免 舗 装		林 業 構 造 改 善 事 業		県 単 林 道 舗 装 事 業		林 総 事 業		自 力 ・ そ の 他	
昭和60年度	(71)	34,717	(-)	-	(14)	10,963	(3)	408	(54)	21,701	(-)	-	(-)	-
平成12年度	(57)	28,036	(7)	4,523	(8)	5,283	(-)	-	(39)	16,003	(1)	134	(2)	2,093
平成13年度	(53)	27,703	(8)	6,743	(8)	6,774	(-)	-	(33)	11,223	(3)	1,772	(1)	1,191
平成14年度	(53)	23,574	(13)	6,386	(6)	3,932	(-)	-	(33)	12,723	(1)	533	(-)	-
平成15年度	(51)	30,051	(11)	5,100	(6)	7,305	(-)	-	(34)	17,646	(-)	-	(-)	-
平成16年度	(41)	21,184	(12)	7,761	(5)	5,660	(-)	-	(24)	7,763	(-)	-	(-)	-
平成17年度	(33)	14,463	(11)	5,822	(4)	2,427	(-)	-	(18)	6,214	(-)	-	(-)	-
平成18年度	(29)	13,613	(9)	8,005	(1)	553	(-)	-	(19)	5,055	(-)	-	(-)	-
平成19年度	(26)	10,601	(5)	3,837	(3)	1,814	(-)	-	(18)	4,950	(-)	-	(-)	-
平成20年度	(21)	7,667	(2)	1,912	(3)	1,852	(-)	-	(16)	3,903	(-)	-	(-)	-
平成21年度	(24)	7,397	(7)	3,644	(-)	-	(-)	-	(17)	3,753	(-)	-	(-)	-
平成22年度	(23)	10,379	(7)	5,351	(-)	-	(-)	-	(16)	5,028	(-)	-	(-)	-
平成23年度	(21)	11,519	(4)	3,092	(-)	-	(-)	-	(17)	8,427	(-)	-	(-)	-
平成24年度	(25)	10,651	(6)	3,607	(-)	-	(-)	-	(19)	7,044	(-)	-	(-)	-
平成25年度	(26)	10,877	(6)	4,389	(-)	-	(-)	-	(20)	6,488	(-)	-	(-)	-
平成26年度	(25)	11,417	(4)	2,931	(-)	-	(-)	-	(21)	8,486	(-)	-	(-)	-
平成27年度	(15)	8,598	(2)	2,612	(-)	-	(-)	-	(13)	5,986	(-)	-	(-)	-
平成28年度	(15)	7,095	(2)	987	(-)	-	(-)	-	(13)	6,108	(-)	-	(-)	-
平成29年度	(18)	9,862	(3)	2,205	(-)	-	(-)	-	(15)	7,657	(-)	-	(-)	-
平成30年度	(12)	3,798	(2)	843	(-)	-	(-)	-	(10)	2,955	(-)	-	(-)	-
令和元年度	(16)	3,483	(1)	170	(-)	-	(-)	-	(15)	3,313	(-)	-	(-)	-
令和2年度	(12)	2,575	(3)	582	(-)	-	(-)	-	(9)	1,993	(-)	-	(-)	-

[資料] 林政課

- (注) 1 ( )内は路線数  
 2 県単林道舗装事業にはふるさと林道分を含む。  
 3 間伐等は自力・その他に含む。  
 4 令和3年度への繰越しは含まない。

第5表 作業道(市町村別)

(単位:m)

市町村	森林面積(ha)	令和2年度の開設			令和2年度末の開設累計		
		路線数		開設延長	路線数	開設延長	密度m/ha
合計	231,169	87	(32)	151,687	6,036	4,841,148	20.9
利根上流森林計画区	54,932	11	(4)	24,680	876	857,356	15.6
利根沼田環境森林事務所	54,932	11	(4)	24,680	876	857,356	15.6
沼田市	9,808	4	(1)	12,455	313	303,705	31.0
片品村	27,313	3	(2)	1,915	107	93,369	3.4
川場村	2,970	2	(-)	4,908	169	174,160	58.6
昭和村	1,401	-	(1)	415	43	63,312	45.2
みなかみ町	13,439	2	(-)	4,987	244	222,810	16.6
吾妻森林計画区	44,120	17	(-)	32,845	1,068	870,473	19.7
吾妻環境森林事務所	44,120	17	(-)	32,845	1,068	870,473	19.7
中之条町	8,293	3	(-)	4,915	227	163,827	19.8
長野原町	7,118	3	(-)	8,990	62	82,249	11.6
嬭恋村	11,028	1	(-)	691	120	95,733	8.7
草津町	397	1	(-)	1,322	2	1,702	4.3
高山村	4,734	1	(-)	2,167	175	149,090	31.5
東吾妻町	12,550	8	(-)	14,760	482	377,872	30.1
利根下流森林計画区	48,434	41	(6)	51,651	1,782	1,335,871	27.6
渋川森林事務所	17,974	8	(1)	18,506	470	380,933	21.2
前橋市	6,379	2	(1)	3,383	124	107,161	16.8
伊勢崎市	33	-	(-)	-	1	421	12.6
渋川市	10,393	3	(-)	6,308	312	247,410	23.8
榛東村	786	3	(-)	8,815	30	21,884	27.9
吉岡町	366	-	(-)	-	3	4,057	11.1
玉村町	16	-	(-)	-	-	-	-
桐生森林事務所	30,460	33	(5)	33,145	1,312	954,938	31.4
桐生市	13,658	17	(2)	18,310	750	555,474	40.7
太田市	894	-	(-)	-	9	4,214	4.7
館林市	30	-	(-)	-	-	-	-
みどり市	15,809	16	(3)	14,835	553	395,250	25.0
板倉町	1	-	(-)	-	-	-	-
明和町	2	-	(-)	-	-	-	-
千代田町	28	-	(-)	-	-	-	-
大泉町	2	-	(-)	-	-	-	-
邑楽町	36	-	(-)	-	-	-	-
西毛森林計画区	83,684	18	(22)	42,511	2,310	1,777,448	21.2
西部環境森林事務所	27,401	9	(1)	14,062	1,000	639,805	23.3
高崎市	17,694	8	(1)	12,035	669	439,207	24.8
安中市	9,707	1	(-)	2,027	331	200,598	20.7
藤岡森林事務所	28,830	5	(6)	13,462	597	557,130	19.3
藤岡市	10,197	-	(3)	4,807	248	242,037	23.7
上野村	10,101	1	(3)	1,653	117	127,422	12.6
神流町	8,533	4	(-)	7,002	232	187,671	22.0
富岡森林事務所	27,452	4	(15)	14,987	713	580,513	21.1
富岡市	4,744	-	(7)	3,764	115	107,743	22.7
下仁田町	12,748	3	(5)	4,934	355	287,686	22.6
南牧村	7,121	-	(3)	5,541	121	95,942	13.5
甘楽町	2,839	1	(-)	748	122	89,142	31.4

[資料] 林政課

(注) 路線数の( )内は継続路線で外数である。

令和2年度末の開設累計は昭和47年度からの開設累計であり、現地とは異なる場合がある。

## V 治山





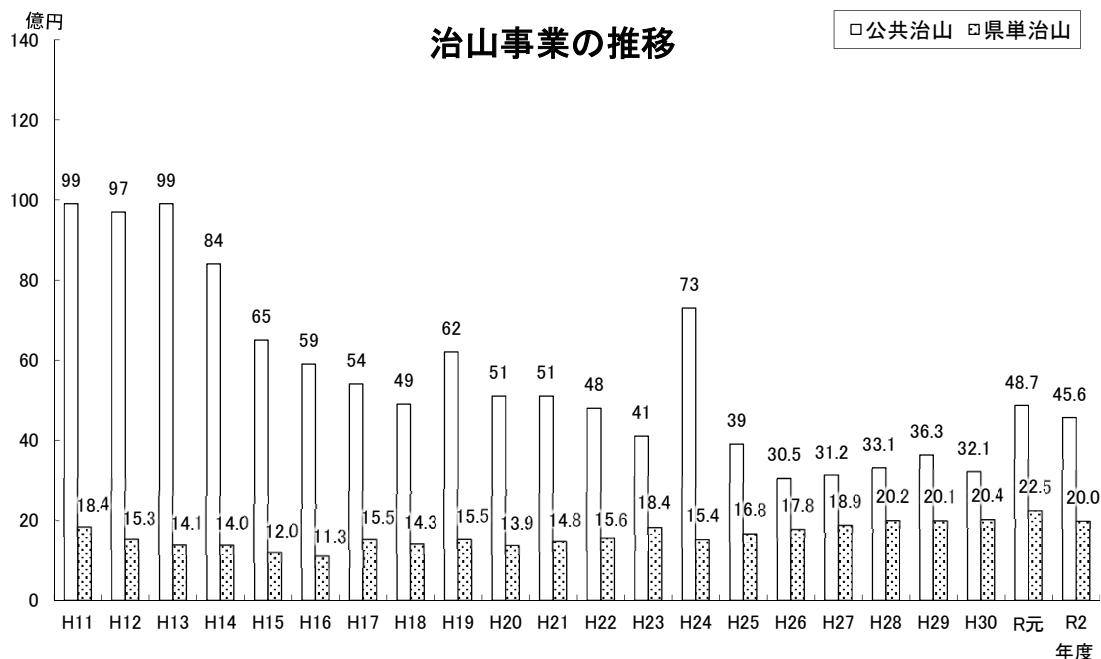
### 第1表 荒廃地発生・復旧

(単位 面積:ha 金額:千円)

年 度 事 務 所	発 生			復旧面積
	箇所数	金 額	面 積	
平成11年度	177	5,085,800	39.3	68.2
平成12年度	87	2,240,930	15.8	66.0
平成13年度	118	2,247,180	17.4	81.8
平成14年度	59	1,468,900	11.0	82.9
平成15年度	16	354,700	4.2	58.6
平成16年度	27	401,720	1.2	54.8
平成17年度	22	275,500	1.2	54.8
平成18年度	19	372,500	3.6	55.7
平成19年度	222	6,017,800	64.8	58.4
平成20年度	35	640,000	3.7	65.6
平成21年度	7	67,000	0.2	61.8
平成22年度	19	584,000	6.9	68.1
平成23年度	54	1,263,300	10.8	72.9
平成24年度	16	224,000	1.5	75.5
平成25年度	30	678,000	3.2	116.4
平成26年度	11	254,300	1.8	54.7
平成27年度	20	355,500	2.5	52.1
平成28年度	22	687,500	3.8	87.8
平成29年度	9	455,000	1.3	48.9
平成30年度	6	50,100	1.2	45.2
令和元年度	188	7,790,800	46.5	35.8
<b>令和2年度</b>	<b>8</b>	<b>242,000</b>	<b>1.8</b>	<b>35.8</b>
<b>  </b>	-	-	-	-
<b>  </b>	-	-	-	-
<b>  </b>	-	-	-	-
<b>  </b>	<b>1</b>	<b>5,000</b>	<b>0.1</b>	-
<b>  </b>	<b>1</b>	<b>15,000</b>	<b>0.1</b>	-
<b>  </b>	<b>6</b>	<b>222,000</b>	<b>1.6</b>	-
<b>  </b>	-	-	-	-

(注1)平成23年度は東北地方太平洋沖地震による被害を含む。

[資料]森林保全課



(注)経費は事業費

第2表 公共治山事業(市町村別・事業費)

民有林補助治山事業

市町村名	総数		山地治山総合対策							
			復旧治山		治山先進技術実証		特定流域総合治山		緊急総合治山	
	箇所	経費	箇所	経費	箇所	経費	箇所	経費	箇所	経費
平成22年度	146	4,532,011	37	1,458,013	1	14,297	1	79,719	-	-
平成27年度	109	2,847,897	27	1,038,060	-	-	1	22,705	-	-
令和2年度	106	4,304,245	38	1,879,939	-	-	-	-	1	30,000
<b>利根上流森林計画区</b>	<b>16</b>	<b>643,149</b>	<b>5</b>	<b>364,537</b>	-	-	-	-	-	-
利根沼田環境森林事務所	16	643,149	5	364,537	-	-	-	-	-	-
1 沼田市	4	252,672	3	248,041	-	-	-	-	-	-
2 片品村	2	74,210	1	73,000	-	-	-	-	-	-
3 川場村	2	61,610	-	-	-	-	-	-	-	-
4 昭和村	4	120,048	1	43,496	-	-	-	-	-	-
5 みなかみ町	4	134,610	-	-	-	-	-	-	-	-
<b>吾妻森林計画区</b>	<b>12</b>	<b>577,699</b>	<b>7</b>	<b>368,143</b>	-	-	-	-	-	-
吾妻環境森林事務所	12	577,699	7	368,143	-	-	-	-	-	-
6 中之条町	3	164,067	1	47,764	-	-	-	-	-	-
7 長野原町	3	168,049	2	122,289	-	-	-	-	-	-
8 嬬恋村	3	157,091	3	157,091	-	-	-	-	-	-
9 草津町	-	-	-	-	-	-	-	-	-	-
10 高山村	-	-	-	-	-	-	-	-	-	-
11 東吾妻町	3	88,492	1	41,000	-	-	-	-	-	-
<b>利根下流森林計画区</b>	<b>26</b>	<b>989,032</b>	<b>11</b>	<b>495,199</b>	-	-	-	-	-	-
渋川森林事務所	12	461,683	7	303,371	-	-	-	-	-	-
12 前橋市	5	204,110	2	88,456	-	-	-	-	-	-
13 伊勢崎市	-	-	-	-	-	-	-	-	-	-
14 玉村町	-	-	-	-	-	-	-	-	-	-
15 渋川市	6	209,068	4	166,410	-	-	-	-	-	-
16 榛東村	-	-	-	-	-	-	-	-	-	-
17 吉岡町	1	48,505	1	48,505	-	-	-	-	-	-
桐生森林事務所	14	527,348	4	191,828	-	-	-	-	-	-
18 太田市	-	-	-	-	-	-	-	-	-	-
19 館林市	-	-	-	-	-	-	-	-	-	-
20 板倉町	-	-	-	-	-	-	-	-	-	-
21 明和町	-	-	-	-	-	-	-	-	-	-
22 千代田町	-	-	-	-	-	-	-	-	-	-
23 大泉町	-	-	-	-	-	-	-	-	-	-
24 邑楽町	-	-	-	-	-	-	-	-	-	-
25 桐生市	7	235,373	3	150,828	-	-	-	-	-	-
26 みどり市	7	291,975	1	41,000	-	-	-	-	-	-
<b>西毛森林計画区</b>	<b>52</b>	<b>2,094,365</b>	<b>15</b>	<b>652,059</b>	-	-	-	-	<b>1</b>	<b>30,000</b>
西部環境森林事務所	16	603,743	7	244,805	-	-	-	-	-	-
27 高崎市	10	420,482	3	123,719	-	-	-	-	-	-
28 安中市	6	183,262	4	121,087	-	-	-	-	-	-
藤岡森林事務所	17	742,751	4	215,515	-	-	-	-	-	-
29 藤岡市	3	94,319	1	40,409	-	-	-	-	-	-
30 上野村	9	446,875	1	80,357	-	-	-	-	-	-
31 神流町	5	201,556	2	94,749	-	-	-	-	-	-
富岡森林事務所	19	747,871	4	191,739	-	-	-	-	<b>1</b>	<b>30,000</b>
32 富岡市	1	52,987	-	-	-	-	-	-	-	-
33 下仁田町	11	466,964	2	108,671	-	-	-	-	-	-
34 南牧村	4	89,531	-	-	-	-	-	-	<b>1</b>	<b>30,000</b>
35 甘楽町	3	138,389	2	83,068	-	-	-	-	-	-

\*本表は令和元年度 国庫債務負担行為(ゼロ国債)に係る令和2年度歳出化分を含む。

[資料] 森林保全課



民有林補助治山事業

市町村名	水源地域等保安林整備									
	水源地域整備					保安林整備				
	水源の里保全 緊急整備		奥地保安林保全 緊急対策			保安林改良			保育	
	箇所	経費	箇所	経費	箇所	面積	経費	箇所	面積	経費
平成22年度	2	48,014	3	113,765	-	-	-	24	560.1	214,751
平成27年度	-	-	2	151,777	4	59.1	26,330	19	444.5	160,898
令和2年度	1	77,605	3	154,783	2	9.1	12,307	13	233.6	132,869
<b>利根上流森林計画区</b>	-	-	-	-	-	-	-	3	35.1	16,203
利根沼田環境森林事務所	-	-	-	-	-	-	-	3	35.1	16,203
1 沼田市	-	-	-	-	-	-	-	1	7.1	4,631
2 片品村	-	-	-	-	-	-	-	1	4.8	1,210
3 川場村	-	-	-	-	-	-	-	-	-	-
4 昭和村	-	-	-	-	-	-	-	1	23.2	10,362
5 みなかみ町	-	-	-	-	-	-	-	-	-	-
<b>吾妻森林計画区</b>	-	-	-	-	-	-	-	-	-	-
吾妻環境森林事務所	-	-	-	-	-	-	-	-	-	-
6 中之条町	-	-	-	-	-	-	-	-	-	-
7 長野原町	-	-	-	-	-	-	-	-	-	-
8 嬬恋村	-	-	-	-	-	-	-	-	-	-
9 草津町	-	-	-	-	-	-	-	-	-	-
10 高山村	-	-	-	-	-	-	-	-	-	-
11 東吾妻町	-	-	-	-	-	-	-	-	-	-
<b>利根下流森林計画区</b>	-	-	2	112,980	-	-	-	3	129.3	72,435
渋川森林事務所	-	-	-	-	-	-	-	2	88.8	58,201
12 前橋市	-	-	-	-	-	-	-	1	51.1	39,523
13 伊勢崎市	-	-	-	-	-	-	-	-	-	-
14 玉村町	-	-	-	-	-	-	-	-	-	-
15 渋川市	-	-	-	-	-	-	-	1	37.8	18,678
16 榛東村	-	-	-	-	-	-	-	-	-	-
17 吉岡町	-	-	-	-	-	-	-	-	-	-
桐生森林事務所	-	-	2	112,980	-	-	-	1	40.5	14,234
18 太田市	-	-	-	-	-	-	-	-	-	-
19 館林市	-	-	-	-	-	-	-	-	-	-
20 板倉町	-	-	-	-	-	-	-	-	-	-
21 明和町	-	-	-	-	-	-	-	-	-	-
22 千代田町	-	-	-	-	-	-	-	-	-	-
23 大泉町	-	-	-	-	-	-	-	-	-	-
24 邑楽町	-	-	-	-	-	-	-	-	-	-
25 桐生市	-	-	-	-	-	-	-	1	40.5	14,234
26 みどり市	-	-	2	112,980	-	-	-	-	-	-
<b>西毛森林計画区</b>	1	77,605	1	41,803	2	9.1	12,307	7	69.2	44,231
西部環境森林事務所	-	-	1	41,803	-	-	-	2	39.3	29,326
27 高崎市	-	-	1	41,803	-	-	-	1	19.0	14,564
28 安中市	-	-	-	-	-	-	-	1	20.4	14,762
藤岡森林事務所	1	77,605	-	-	-	-	-	3	8.8	6,523
29 藤岡市	-	-	-	-	-	-	-	1	2.6	2,024
30 上野村	1	77,605	-	-	-	-	-	1	1.3	693
31 神流町	-	-	-	-	-	-	-	1	4.9	3,806
富岡森林事務所	-	-	-	-	2	9.1	12,307	2	21.2	8,382
32 富岡市	-	-	-	-	-	-	-	-	-	-
33 下仁田町	-	-	-	-	2	9.1	12,307	1	14.4	5,115
34 南牧村	-	-	-	-	-	-	-	1	6.8	3,267
35 甘楽町	-	-	-	-	-	-	-	-	-	-

\*本表は令和元年度 国庫債務負担行為(ゼロ国債)に係る令和2年度歳出化分を含む。

(単位 面積:ha 経費:千円) 農山漁村地域整備交付金

治山等激甚災害対策特別緊急				災害関連 緊急治山		森林基盤整備事業						
治山激甚災害 対策特別緊急		地すべり激甚災 害対策特別緊急				予防治山		地域防災対策 総合治山		治山施設 機能強化		
箇所	経費	箇所	経費	箇所	経費	箇所	経費	箇所	経費	箇所	経費	
-	-	1	53,940	-	-	34	1,042,764	4	332,721	-	-	H22
-	-	-	-	-	-	45	1,184,111	-	-	-	-	H27
-	-	-	-	-	-	29	1,080,518	-	-	2	86,471	R2
-	-	-	-	-	-	5	169,999	-	-	-	-	
-	-	-	-	-	-	5	169,999	-	-	-	-	1
-	-	-	-	-	-	-	-	-	-	-	-	2
-	-	-	-	-	-	2	61,610	-	-	-	-	3
-	-	-	-	-	-	1	59,985	-	-	-	-	4
-	-	-	-	-	-	2	48,404	-	-	-	-	5
-	-	-	-	-	-	4	134,701	-	-	1	74,855	
-	-	-	-	-	-	4	134,701	-	-	1	74,855	
-	-	-	-	-	-	1	41,448	-	-	1	74,855	6
-	-	-	-	-	-	1	45,760	-	-	-	-	7
-	-	-	-	-	-	-	-	-	-	-	-	8
-	-	-	-	-	-	-	-	-	-	-	-	9
-	-	-	-	-	-	-	-	-	-	-	-	10
-	-	-	-	-	-	2	47,492	-	-	-	-	11
-	-	-	-	-	-	7	214,408	-	-	-	-	
-	-	-	-	-	-	1	58,102	-	-	-	-	12
-	-	-	-	-	-	1	58,102	-	-	-	-	13
-	-	-	-	-	-	-	-	-	-	-	-	14
-	-	-	-	-	-	-	-	-	-	-	-	15
-	-	-	-	-	-	-	-	-	-	-	-	16
-	-	-	-	-	-	-	-	-	-	-	-	17
-	-	-	-	-	-	6	156,306	-	-	-	-	18
-	-	-	-	-	-	-	-	-	-	-	-	19
-	-	-	-	-	-	-	-	-	-	-	-	20
-	-	-	-	-	-	-	-	-	-	-	-	21
-	-	-	-	-	-	-	-	-	-	-	-	22
-	-	-	-	-	-	-	-	-	-	-	-	23
-	-	-	-	-	-	-	-	-	-	-	-	24
-	-	-	-	-	-	3	70,311	-	-	-	-	25
-	-	-	-	-	-	3	85,995	-	-	-	-	26
-	-	-	-	-	-	13	561,410	-	-	1	11,616	
-	-	-	-	-	-	4	159,109	-	-	-	-	27
-	-	-	-	-	-	3	111,696	-	-	-	-	28
-	-	-	-	-	-	1	47,413	-	-	-	-	
-	-	-	-	-	-	3	154,093	-	-	1	11,616	
-	-	-	-	-	-	1	51,887	-	-	-	-	29
-	-	-	-	-	-	2	102,206	-	-	1	11,616	30
-	-	-	-	-	-	-	-	-	-	-	-	31
-	-	-	-	-	-	6	248,208	-	-	-	-	
-	-	-	-	-	-	1	52,987	-	-	-	-	32
-	-	-	-	-	-	3	123,641	-	-	-	-	33
-	-	-	-	-	-	1	16,258	-	-	-	-	34
-	-	-	-	-	-	1	55,322	-	-	-	-	35

農山漁村地域整備交付金

(注)農山漁村地域整備交付金は平成22年度から実施。

市町村名	森林基盤整備事業								
	森林土木効率化等技術開発		林地荒廃防止		山地災害総合減災対策治山		共生保安林整備		
	箇所	経費	箇所	経費	箇所	経費	箇所	面積	経費
平成22年度	-	-	1	5,429	2	108,398	-	-	-
平成27年度	-	-	-	-	-	-	-	-	-
令和2年度	-	-	-	-	-	-	-	-	-
<b>利根上流森林計画区</b>	-	-	-	-	-	-	-	-	-
利根沼田環境森林事務所	-	-	-	-	-	-	-	-	-
1 沼田	-	-	-	-	-	-	-	-	-
2 片品	-	-	-	-	-	-	-	-	-
3 川場	-	-	-	-	-	-	-	-	-
4 昭和	-	-	-	-	-	-	-	-	-
5 みなかみ	-	-	-	-	-	-	-	-	-
<b>吾妻森林計画区</b>	-	-	-	-	-	-	-	-	-
吾妻環境森林事務所	-	-	-	-	-	-	-	-	-
6 中之条	-	-	-	-	-	-	-	-	-
7 長野原	-	-	-	-	-	-	-	-	-
8 嬬恋	-	-	-	-	-	-	-	-	-
9 草津	-	-	-	-	-	-	-	-	-
10 高山	-	-	-	-	-	-	-	-	-
11 東吾妻	-	-	-	-	-	-	-	-	-
<b>利根下流森林計画区</b>	-	-	-	-	-	-	-	-	-
渋川森林事務所	-	-	-	-	-	-	-	-	-
12 前橋	-	-	-	-	-	-	-	-	-
13 伊勢崎	-	-	-	-	-	-	-	-	-
14 玉村	-	-	-	-	-	-	-	-	-
15 渋川	-	-	-	-	-	-	-	-	-
16 榛東	-	-	-	-	-	-	-	-	-
17 吉岡	-	-	-	-	-	-	-	-	-
桐生森林事務所	-	-	-	-	-	-	-	-	-
18 太田	-	-	-	-	-	-	-	-	-
19 館林	-	-	-	-	-	-	-	-	-
20 板倉	-	-	-	-	-	-	-	-	-
21 明和	-	-	-	-	-	-	-	-	-
22 千代田	-	-	-	-	-	-	-	-	-
23 大泉	-	-	-	-	-	-	-	-	-
24 邑楽	-	-	-	-	-	-	-	-	-
25 桐生	-	-	-	-	-	-	-	-	-
26 みどり	-	-	-	-	-	-	-	-	-
<b>西毛森林計画区</b>	-	-	-	-	-	-	-	-	-
西部環境森林事務所	-	-	-	-	-	-	-	-	-
27 高崎	-	-	-	-	-	-	-	-	-
28 安中	-	-	-	-	-	-	-	-	-
藤岡森林事務所	-	-	-	-	-	-	-	-	-
29 藤岡	-	-	-	-	-	-	-	-	-
30 上野	-	-	-	-	-	-	-	-	-
31 神流	-	-	-	-	-	-	-	-	-
富岡森林事務所	-	-	-	-	-	-	-	-	-
32 富岡	-	-	-	-	-	-	-	-	-
33 下仁田	-	-	-	-	-	-	-	-	-
34 南牧	-	-	-	-	-	-	-	-	-
35 甘楽	-	-	-	-	-	-	-	-	-

\*本表は令和元年度 国庫債務負担行為(ゼロ国債)に係る令和2年度歳出化分を含む。



第3表 単独治山事業(市町村別・事業費)

市町村名	総数		県単治山		県地すべり防止		治山施設環境改善整備	
	箇所	経費	箇所	経費	箇所	経費	箇所	経費
平成22年度	258	1,559,755	186	1,347,631	2	11,771	-	-
平成27年度	169	1,887,189	104	1,555,822	-	-	-	-
令和2年度	201	1,983,561	121	1,559,327	-	-	-	-
<b>利根上流森林計画区</b>	<b>31</b>	<b>297,994</b>	<b>18</b>	<b>206,734</b>	-	-	-	-
利根沼田環境森林事務所	31	297,994	18	206,734	-	-	-	-
1 沼田市	6	59,158	4	43,626	-	-	-	-
2 片品村	3	20,196	2	9,526	-	-	-	-
3 川場村	4	48,591	1	25,938	-	-	-	-
4 昭和村	6	85,382	3	54,989	-	-	-	-
5 みなかみ町	12	84,667	8	72,655	-	-	-	-
<b>吾妻森林計画区</b>	<b>26</b>	<b>277,497</b>	<b>21</b>	<b>240,339</b>	-	-	-	-
吾妻環境森林事務所	26	277,497	21	240,339	-	-	-	-
6 中之条町	7	59,081	4	54,406	-	-	-	-
7 長野原町	4	18,216	4	18,216	-	-	-	-
8 嬬恋村	8	128,711	8	128,711	-	-	-	-
9 草津町	-	-	-	-	-	-	-	-
10 高山村	1	110	-	-	-	-	-	-
11 東吾妻町	6	71,379	5	39,006	-	-	-	-
<b>利根下流森林計画区</b>	<b>64</b>	<b>501,589</b>	<b>29</b>	<b>360,129</b>	-	-	-	-
渋川森林事務所	22	224,092	13	186,725	-	-	-	-
12 前橋市	8	80,432	3	66,539	-	-	-	-
13 伊勢崎市	-	-	-	-	-	-	-	-
14 玉村町	-	-	-	-	-	-	-	-
15 渋川市	11	104,731	7	81,257	-	-	-	-
16 榛東村	1	18,931	1	18,931	-	-	-	-
17 吉岡町	2	19,998	2	19,998	-	-	-	-
桐生森林事務所	42	277,497	16	173,404	-	-	-	-
18 太田市	2	8,866	-	-	-	-	-	-
19 館林市	3	1,485	-	-	-	-	-	-
20 板倉町	-	-	-	-	-	-	-	-
21 明和町	-	-	-	-	-	-	-	-
22 千代田町	2	1,001	-	-	-	-	-	-
23 大泉町	1	429	-	-	-	-	-	-
24 邑楽町	1	990	-	-	-	-	-	-
25 桐生市	17	137,500	9	96,404	-	-	-	-
26 みどり市	16	127,226	7	77,000	-	-	-	-
<b>西毛森林計画区</b>	<b>76</b>	<b>889,977</b>	<b>53</b>	<b>752,125</b>	-	-	-	-
西部環境森林事務所	29	275,990	20	245,828	-	-	-	-
27 高崎市	15	137,522	11	121,077	-	-	-	-
28 安中市	14	138,468	9	124,751	-	-	-	-
藤岡森林事務所	19	277,497	12	182,831	-	-	-	-
29 藤岡市	4	24,167	3	23,881	-	-	-	-
30 上野村	10	119,141	5	44,011	-	-	-	-
31 神流町	5	134,189	4	114,939	-	-	-	-
富岡森林事務所	28	336,490	21	323,466	-	-	-	-
32 富岡市	6	39,809	4	32,472	-	-	-	-
33 下仁田町	9	109,428	6	107,338	-	-	-	-
34 南牧村	8	100,320	7	98,648	-	-	-	-
35 甘楽町	5	86,933	4	85,008	-	-	-	-
森林保全課	4	16,504	-	-	-	-	-	-

(注) 県単治山は、災害関連事業費を含む。

[資料] 森林保全課





市町村名	水源林機能回復		山地災害危険地区管理		浅間火山管理		森の中の治山・林道施設見学会	
	箇所	経費	箇所	経費	箇所	経費	箇所	経費
平成22年度	-	-	1	9,870	-	-	-	-
平成27年度	-	-	1	9,410	-	-	-	-
令和2年度	-	-	1	9,850	-	-	-	-
<b>利根上流森林計画区</b>	-	-	-	-	-	-	-	-
利根沼田環境森林事務所	-	-	-	-	-	-	-	-
1 沼田市	-	-	-	-	-	-	-	-
2 片品村	-	-	-	-	-	-	-	-
3 川場村	-	-	-	-	-	-	-	-
4 昭和村	-	-	-	-	-	-	-	-
5 みなかみ町	-	-	-	-	-	-	-	-
<b>吾妻森林計画区</b>	-	-	-	-	-	-	-	-
吾妻環境森林事務所	-	-	-	-	-	-	-	-
6 中之条町	-	-	-	-	-	-	-	-
7 長野原町	-	-	-	-	-	-	-	-
8 嬬恋村	-	-	-	-	-	-	-	-
9 草津町	-	-	-	-	-	-	-	-
10 高山村	-	-	-	-	-	-	-	-
11 東吾妻町	-	-	-	-	-	-	-	-
<b>利根下流森林計画区</b>	-	-	-	-	-	-	-	-
渋川森林事務所	-	-	-	-	-	-	-	-
12 前橋市	-	-	-	-	-	-	-	-
13 伊勢崎市	-	-	-	-	-	-	-	-
14 玉村町	-	-	-	-	-	-	-	-
15 渋川市	-	-	-	-	-	-	-	-
16 榛東村	-	-	-	-	-	-	-	-
17 吉岡町	-	-	-	-	-	-	-	-
桐生森林事務所	-	-	-	-	-	-	-	-
18 太田市	-	-	-	-	-	-	-	-
19 館林市	-	-	-	-	-	-	-	-
20 板倉町	-	-	-	-	-	-	-	-
21 明和町	-	-	-	-	-	-	-	-
22 千代田町	-	-	-	-	-	-	-	-
23 大泉町	-	-	-	-	-	-	-	-
24 邑楽町	-	-	-	-	-	-	-	-
25 桐生市	-	-	-	-	-	-	-	-
26 みどり市	-	-	-	-	-	-	-	-
<b>西毛森林計画区</b>	-	-	-	-	-	-	-	-
西部環境森林事務所	-	-	-	-	-	-	-	-
27 高崎市	-	-	-	-	-	-	-	-
28 安中市	-	-	-	-	-	-	-	-
藤岡森林事務所	-	-	-	-	-	-	-	-
29 藤岡市	-	-	-	-	-	-	-	-
30 上野村	-	-	-	-	-	-	-	-
31 神流町	-	-	-	-	-	-	-	-
富岡森林事務所	-	-	-	-	-	-	-	-
32 富岡市	-	-	-	-	-	-	-	-
33 下仁田町	-	-	-	-	-	-	-	-
34 南牧村	-	-	-	-	-	-	-	-
35 甘楽町	-	-	-	-	-	-	-	-
森林保全課	-	-	1	9,850	-	-	-	-

(単位 経費:千円)

山地災害応急		落石防護壁緩衝材 機能回復		治山事業調査		
箇所	経費	箇所	経費	箇所	経費	
5	1,490	-	-	1	4,935	H22
12	9,385	2	11,502	1	4,730	H27
13	15,686	-	-	8	42,217	R2
2	4,356	-	-	-	-	
2	4,356	-	-	-	-	
-	-	-	-	-	-	1
-	-	-	-	-	-	2
-	-	-	-	-	-	3
-	-	-	-	-	-	4
2	4,356	-	-	-	-	5
2	1,188	-	-	-	-	
2	1,188	-	-	-	-	6
2	1,188	-	-	-	-	7
-	-	-	-	-	-	8
-	-	-	-	-	-	9
-	-	-	-	-	-	10
-	-	-	-	-	-	11
3	4,213	-	-	4	16,313	
-	-	-	-	1	2,750	12
-	-	-	-	-	-	13
-	-	-	-	-	-	14
-	-	-	-	1	2,750	15
-	-	-	-	-	-	16
-	-	-	-	-	-	17
3	4,213	-	-	3	13,563	
-	-	-	-	1	2,486	18
-	-	-	-	-	-	19
-	-	-	-	-	-	20
-	-	-	-	-	-	21
-	-	-	-	-	-	22
-	-	-	-	-	-	23
-	-	-	-	-	-	24
1	2,420	-	-	1	7,733	25
2	1,793	-	-	1	3,344	26
6	5,929	-	-	1	19,250	
2	671	-	-	-	-	
1	132	-	-	-	-	27
1	539	-	-	-	-	28
1	2,717	-	-	1	19,250	
-	-	-	-	-	-	29
1	2,717	-	-	-	-	30
-	-	-	-	1	19,250	31
3	2,541	-	-	-	-	
-	-	-	-	-	-	32
2	616	-	-	-	-	33
-	-	-	-	-	-	34
1	1,925	-	-	-	-	35
-	-	-	-	3	6,654	

第4表 保安林(市町村別・林種別)

市町村別	総 数					水 源 かん 養 保 安 林				
	合 計	国 有			民 有	合 計	国 有			民 有
		林野庁所管	その他	計			林野庁所管	その他	計	
平成22年度	( 19,356) 231,371	( 6,918) 138,603	( 6) 324	( 6,924) 138,927	( 12,432) 92,444	( ) 174,440	( ) 114,961	( ) 70	( ) 115,031	( ) 59,409
平成27年度	( 19,355) 233,782	( 6,917) 139,704	( 6) 330	( 6,923) 140,034	( 12,432) 93,748	( ) 176,127	( ) 116,077	( ) 72	( ) 116,150	( ) 59,977
令和2年度	( 19,354) 234,700	( 6,917) 139,771	( 6) 314	( 6,923) 140,085	( 12,430) 94,615	( ) 176,389	( ) 116,087	( ) 72	( ) 116,159	( ) 60,230
利根上流	( 9,167) 105,056	( 3,090) 74,480	( 5) 70	( 3,095) 74,551	( 6,072) 30,505	( ) 90,391	( ) 63,107	( ) 15	( ) 63,122	( ) 27,269
利根沼田 環境森林	( 9,167) 105,056	( 3,090) 74,480	( 5) 70	( 3,095) 74,551	( 6,072) 30,505	( ) 90,391	( ) 63,107	( ) 15	( ) 63,122	( ) 27,269
1 沼田市	( 934) 18,047	( 795) 15,854	( 5) 39	( 800) 15,893	( 134) 2,153	( ) 14,297	( ) 13,034	( ) 1	( ) 13,035	( ) 1,262
2 片品村	( 6,067) 30,939	( 258) 5,355	( ) 19	( 258) 5,374	( 5,809) 25,565	( ) 28,598	( ) 4,351	( ) 14	( ) 4,365	( ) 24,233
3 川場村	( 761) 4,588	( 753) 4,020	( ) 0	( 753) 4,020	( 8) 568	( ) 3,443	( ) 3,001	( ) ( )	( ) 3,001	( ) 442
4 みなかみ町	( 1,405) 51,008	( 1,283) 49,183	( ) 10	( 1,283) 49,192	( 122) 1,816	( ) 43,924	( ) 42,722	( ) ( )	( ) 42,722	( ) 1,202
5 昭和村	( ) 473	( ) 69	( ) 2	( ) 71	( ) 402	( ) 129	( ) ( )	( ) ( )	( ) ( )	( ) 129
吾妻	( 3,520) 47,637	( 2,969) 36,270	( ) 117	( 2,969) 36,387	( 551) 11,250	( ) 35,399	( ) 30,238	( ) 17	( ) 30,255	( ) 5,144
吾妻 環境森林	( 3,520) 47,637	( 2,969) 36,270	( ) 117	( 2,969) 36,387	( 551) 11,250	( ) 35,399	( ) 30,238	( ) 17	( ) 30,255	( ) 5,144
6 中之条町	( 1,947) 20,500	( 1,947) 19,273	( ) 80	( 1,947) 19,354	( ) 1,146	( ) 18,584	( ) 18,056	( ) 16	( ) 18,072	( ) 511
7 長野原町	( ) 3,452	( ) 1,128	( ) 6	( ) 1,135	( ) 2,317	( ) 1,540	( ) ( )	( ) ( )	( ) ( )	( ) 1,540
8 嬭恋村	( 879) 10,991	( 350) 8,807	( ) 4	( 350) 8,811	( 529) 2,180	( ) 8,126	( ) 7,355	( ) ( )	( ) 7,355	( ) 771
9 草津町	( 612) 2,010	( 612) 1,989	( ) 21	( 612) 2,010	( ) ( )	( ) 81	( ) 81	( ) ( )	( ) 81	( ) ( )
10 高山村	( 21) 1,754	( ) ( )	( ) 0	( ) 0	( 21) 1,753	( ) 1,686	( ) ( )	( ) ( )	( ) ( )	( ) 1,686
11 東吾妻町	( 61) 8,931	( 60) 5,072	( ) 5	( 60) 5,077	( 1) 3,854	( ) 5,382	( ) 4,746	( ) 0	( ) 4,747	( ) 635
利根下流	( 3,790) 29,647	( 329) 6,793	( ) 60	( 329) 6,853	( 3,461) 22,795	( ) 16,230	( ) 3,484	( ) 7	( ) 3,492	( ) 12,738
渋川森林	( 2,448) 11,526	( 197) 2,132	( ) 21	( 197) 2,154	( 2,251) 9,372	( ) 4,420	( ) 531	( ) 3	( ) 534	( ) 3,886
12 前橋市	( 1,457) 5,793	( 94) 941	( ) 9	( 95) 951	( 1,362) 4,842	( ) 3,137	( ) 322	( ) 3	( ) 325	( ) 2,812
13 伊勢崎市	( 9) 9	( ) ( )	( ) ( )	( ) ( )	( 9) 9	( ) ( )	( ) ( )	( ) ( )	( ) ( )	( ) ( )
14 玉村町	( ) 9	( ) ( )	( ) 1	( ) 1	( ) 8	( ) ( )	( ) ( )	( ) ( )	( ) ( )	( ) ( )
15 渋川市	( 785) 5,184	( 102) 1,191	( ) 9	( 102) 1,200	( 683) 3,983	( ) 1,111	( ) 209	( ) 0	( ) 209	( ) 902
16 榛東村	( 76) 397	( ) ( )	( ) 1	( ) 1	( 76) 396	( ) 172	( ) ( )	( ) ( )	( ) ( )	( ) 172
17 吉岡町	( 122) 135	( ) ( )	( ) 1	( ) 1	( 122) 133	( ) ( )	( ) ( )	( ) ( )	( ) ( )	( ) ( )

[資料] 森林保全課

(注)1. 兼種保安林については、上位(左欄)の保安林に面積を計上し、下位の保安林にはその面積を外数で( )書きした。

(注)2. 端数処理(四捨五入)により、計欄の数値と内訳の合計値は一致しない場合がある。

土砂流出防備保安林					土砂崩壊防備保安林				
合 計	国 有			民 有	合 計	国 有			民 有
	林野庁所管	その他	計			林野庁所管	その他	計	
( )	( )	( )	( )	( )	( )	( )	( )	( )	( )
50,737	21,197	239	21,436	29,301	1,124	577	2	579	545
( )	( )	( )	( )	( )	( )	( )	( )	( )	( )
51,436	21,182	241	21,424	30,012	1,128	577	1	578	550
( )	( )	( )	( )	( )	( )	( )	( )	( )	( )
52,022	21,240	226	21,466	30,557	1,129	577	2	578	551
( )	( )	( )	( )	( )	( )	( )	( )	( )	( )
13,748	10,768	55	10,823	2,925	122	81	0	81	41
( )	( )	( )	( )	( )	( )	( )	( )	( )	( )
13,748	10,768	55	10,823	2,925	122	81	0	81	41
( )	( )	( )	( )	( )	( )	( )	( )	( )	( )
3,644	2,765	38	2,803	841	12	2		2	10
( )	( )	( )	( )	( )	( )	( )	( )	( )	( )
2,331	1,004	5	1,009	1,323	9		0	0	9
( )	( )	( )	( )	( )	( )	( )	( )	( )	( )
1,045	1,019		1,019	26	0				0
( )	( )	( )	( )	( )	( )	( )	( )	( )	( )
6,441	5,912	10	5,922	520	94	79	0	79	15
( )	( )	( )	( )	( )	( )	( )	( )	( )	( )
287	69	2	71	216	6		0	0	6
( )	( )	( )	( )	( )	( )	( )	( )	( )	( )
11,146	5,402	100	5,502	5,644	488	274	1	275	214
( )	( )	( )	( )	( )	( )	( )	( )	( )	( )
11,146	5,402	100	5,502	5,644	488	274	1	275	214
( )	( )	( )	( )	( )	( )	( )	( )	( )	( )
1,517	847	64	911	605	192	168	0	168	24
( )	( )	( )	( )	( )	( )	( )	( )	( )	( )
1,834	1,118	6	1,124	709	38	7	0	7	31
( )	( )	( )	( )	( )	( )	( )	( )	( )	( )
2,668	1,447	4	1,451	1,217	155	2	0	2	153
( )	( )	( )	( )	( )	( )	( )	( )	( )	( )
1,928	1,908	21	1,928						
( )	( )	( )	( )	( )	( )	( )	( )	( )	( )
67		0	0	67					
( )	( )	( )	( )	( )	( )	( )	( )	( )	( )
3,132	82	5	87	3,045	104	98	0	98	6
( )	( )	( )	( )	( )	( )	( )	( )	( )	( )
11,235	3,120	41	3,162	8,073	103	61	0	62	42
( )	( )	( )	( )	( )	( )	( )	( )	( )	( )
5,292	1,500	9	1,509	3,782	16	1	0	1	15
( )	( )	( )	( )	( )	( )	( )	( )	( )	( )
994	525	2	526	468	2				2
( )	( )	( )	( )	( )	( )	( )	( )	( )	( )
( )	( )	( )	( )	( )	( )	( )	( )	( )	( )
( )	( )	( )	( )	( )	( )	( )	( )	( )	( )
3,938	976	6	981	2,957	14	1	0	1	13
( )	( )	( )	( )	( )	( )	( )	( )	( )	( )
225		1	1	224					
( )	( )	( )	( )	( )	( )	( )	( )	( )	( )
134		1	1	133	0				0

市町村別	総数					水源かん養保安林				
	合計	国 有			民 有	合計	国 有			民 有
		林野庁所管	その他	計			林野庁所管	その他	計	
桐生森林	( 1,342) 18,122	( 132) 4,661	( ) 38	( 132) 4,699	( 1,210) 13,423	( ) 11,810	( ) 2,954	( ) 4	( ) 2,958	( ) 8,852
18 太田市	( 45) 235	( ) ( )	( ) 2	( ) 2	( 45) 233	( ) ( )	( ) ( )	( ) ( )	( ) ( )	( ) ( )
19 館林市	( 13) 23	( ) ( )	( ) 0	( ) 0	( 13) 23	( ) ( )	( ) ( )	( ) ( )	( ) ( )	( ) ( )
20 板倉町	( ) ( )	( ) ( )	( ) ( )	( ) ( )	( ) ( )	( ) ( )	( ) ( )	( ) ( )	( ) ( )	( ) ( )
21 明和町	( ) ( )	( ) ( )	( ) ( )	( ) ( )	( ) ( )	( ) ( )	( ) ( )	( ) ( )	( ) ( )	( ) ( )
22 千代田町	( ) 14	( ) ( )	( ) ( )	( ) ( )	( ) 14	( ) ( )	( ) ( )	( ) ( )	( ) ( )	( ) ( )
23 大泉町	( ) 2	( ) ( )	( ) ( )	( ) ( )	( ) 2	( ) ( )	( ) ( )	( ) ( )	( ) ( )	( ) ( )
24 邑楽町	( ) 4	( ) ( )	( ) ( )	( ) ( )	( ) 4	( ) ( )	( ) ( )	( ) ( )	( ) ( )	( ) ( )
25 桐生市	( 263) 8,392	( 132) 4,262	( ) 28	( 132) 4,290	( 130) 4,102	( ) 4,562	( ) 2,769	( ) ( )	( ) 2,769	( ) 1,793
26 みどり市	( 1,021) 9,453	( ) 398	( ) 9	( ) 407	( 1,021) 9,046	( ) 7,248	( ) 184	( ) 4	( ) 189	( ) 7,059
西 毛	( 2,877) 52,360	( 530) 22,228	( 1) 67	( 530) 22,295	( 2,346) 30,065	( ) 34,370	( ) 19,257	( ) 34	( ) 19,290	( ) 15,079
西環境森林	( 1,982) 18,746	( 261) 7,604	( ) 33	( 261) 7,637	( 1,721) 11,109	( ) 12,393	( ) 6,482	( ) 22	( ) 6,503	( ) 5,890
27 高崎市	( 1,799) 8,638	( 90) 1,803	( ) 24	( 90) 1,827	( 1,709) 6,811	( ) 6,370	( ) 1,639	( ) 17	( ) 1,656	( ) 4,714
28 安中市	( 183) 10,108	( 171) 5,801	( ) 9	( 171) 5,810	( 12) 4,298	( ) 6,023	( ) 4,843	( ) 4	( ) 4,847	( ) 1,176
藤岡森林	( 488) 17,740	( ) 7,594	( 1) 19	( 1) 7,614	( 487) 10,126	( ) 13,284	( ) 7,228	( ) 8	( ) 7,236	( ) 6,048
29 藤岡市	( 364) 2,794	( ) 6	( ) 1	( ) 7	( 364) 2,787	( ) 1,367	( ) ( )	( ) ( )	( ) ( )	( ) 1,367
30 上野村	( 6) 12,376	( ) 7,121	( ) 12	( ) 7,133	( 6) 5,243	( ) 11,477	( ) 7,121	( ) 7	( ) 7,128	( ) 4,349
31 神流町	( 118) 2,570	( ) 467	( 1) 6	( 1) 474	( 117) 2,097	( ) 440	( ) 107	( ) 1	( ) 108	( ) 332
富岡森林	( 407) 15,874	( 269) 7,030	( ) 14	( 269) 7,044	( 138) 8,830	( ) 8,692	( ) 5,547	( ) 4	( ) 5,551	( ) 3,141
32 富岡市	( 89) 1,243	( ) 358	( ) 1	( ) 359	( 89) 884	( ) 941	( ) 306	( ) 0	( ) 306	( ) 634
33 下仁田町	( 278) 8,491	( 269) 3,216	( ) 9	( 269) 3,225	( 9) 5,266	( ) 3,601	( ) 1,815	( ) 3	( ) 1,818	( ) 1,783
34 南牧村	( 31) 5,641	( ) 3,456	( ) 4	( ) 3,460	( 31) 2,181	( ) 3,803	( ) 3,426	( ) 0	( ) 3,427	( ) 376
35 甘楽町	( 9) 500	( ) ( )	( ) 0	( ) 0	( 9) 499	( ) 348	( ) ( )	( ) ( )	( ) ( )	( ) 348

[資料] 森林保全課

(注)1. 兼種保安林については、上位(左欄)の保安林に面積を計上し、下位の保安林にはその面積を外数で( )書きした。

(注)2. 端数処理(四捨五入)により、計欄の数値と内訳の合計値は一致しない場合がある。

土砂流出防備保安林					土砂崩壊防備保安林				
合 計	国 有			民 有	合 計	国 有			民 有
	林野庁所管	その他	計			林野庁所管	その他	計	
( )	( )	( )	( )	( )	( )	( )	( )	( )	( )
5,943	1,620	32	1,652	4,291	87	61		61	26
( )	( )	( )	( )	( )	( )	( )	( )	( )	( )
187		0	0	187	2				2
( )	( )	( )	( )	( )	( )	( )	( )	( )	( )
( )	( )	( )	( )	( )	( )	( )	( )	( )	( )
( )	( )	( )	( )	( )	( )	( )	( )	( )	( )
( )	( )	( )	( )	( )	( )	( )	( )	( )	( )
( )	( )	( )	( )	( )	( )	( )	( )	( )	( )
( )	( )	( )	( )	( )	( )	( )	( )	( )	( )
( )	( )	( )	( )	( )	( )	( )	( )	( )	( )
3,586	1,423	27	1,450	2,136	72	60		60	12
( )	( )	( )	( )	( )	( )	( )	( )	( )	( )
2,170	197	5	202	1,969	13	1		1	12
( )	( )	( )	( )	( )	( )	( )	( )	( )	( )
15,893	1,949	30	1,979	13,914	416	160	1	161	255
( )	( )	( )	( )	( )	( )	( )	( )	( )	( )
4,903	102	9	111	4,792	233	160	0	161	73
( )	( )	( )	( )	( )	( )	( )	( )	( )	( )
1,769		6	6	1,763	47		0	0	47
( )	( )	( )	( )	( )	( )	( )	( )	( )	( )
3,134	102	4	105	3,028	186	160	0	161	25
( )	( )	( )	( )	( )	( )	( )	( )	( )	( )
4,096	366	11	376	3,719	42		0	0	42
( )	( )	( )	( )	( )	( )	( )	( )	( )	( )
1,094	6	1	7	1,087	18		0	0	18
( )	( )	( )	( )	( )	( )	( )	( )	( )	( )
890		5	5	885	6		0	0	6
( )	( )	( )	( )	( )	( )	( )	( )	( )	( )
2,111	359	5	364	1,747	18		0	0	18
( )	( )	( )	( )	( )	( )	( )	( )	( )	( )
6,895	1,482	10	1,492	5,403	140		0	0	140
( )	( )	( )	( )	( )	( )	( )	( )	( )	( )
263	52	0	52	211	6		0	0	6
( )	( )	( )	( )	( )	( )	( )	( )	( )	( )
4,723	1,400	6	1,406	3,317	75		0	0	75
( )	( )	( )	( )	( )	( )	( )	( )	( )	( )
1,771	29	4	33	1,738	45		0	0	45
( )	( )	( )	( )	( )	( )	( )	( )	( )	( )
138		0	0	138	13		0	0	13

市町村別	防風保安林					水害防備保安林				
	合計	国 有			民 有	合計	国 有			民 有
		林野庁所管	その他	計			林野庁所管	その他	計	
平成22年度	( ) 258	( )	( )	( )	( ) 257	( )	( )	( )	( )	( ) 44
平成27年度	( ) 257	( )	( )	( )	( ) 256	( )	( )	( )	( )	( ) 44
令和2年度	( ) 255	( )	( )	( )	( ) 254	( )	( )	( )	( )	( ) 44
利根上流	( ) 43	( )	( )	( )	( ) 43	( )	( )	( )	( )	( ) 11
利根沼田 環境森林	( ) 43	( )	( )	( )	( ) 43	( )	( )	( )	( )	( ) 11
1 沼田市	( ) 2	( )	( )	( )	( ) 2	( )	( )	( )	( )	( )
2 片品村	( )	( )	( )	( )	( )	( )	( )	( )	( )	( )
3 川場村	( )	( )	( )	( )	( )	( )	( )	( )	( )	( )
4 みなかみ町	( )	( )	( )	( )	( )	( )	( )	( )	( )	( )
5 昭和村	( ) 41	( )	( )	( )	( ) 41	( )	( )	( )	( )	( ) 10
吾妻	( ) 65	( )	( )	( )	( ) 65	( )	( )	( )	( )	( )
吾妻 環境森林	( ) 65	( )	( )	( )	( ) 65	( )	( )	( )	( )	( )
6 中之条町	( )	( )	( )	( )	( )	( )	( )	( )	( )	( )
7 長野原町	( ) 24	( )	( )	( )	( ) 24	( )	( )	( )	( )	( )
8 嬭恋村	( ) 38	( )	( )	( )	( ) 38	( )	( )	( )	( )	( )
9 草津町	( )	( )	( )	( )	( )	( )	( )	( )	( )	( )
10 高山村	( )	( )	( )	( )	( )	( )	( )	( )	( )	( )
11 東吾妻町	( ) 3	( )	( )	( )	( ) 3	( )	( )	( )	( )	( )
利根下流	( ) 145	( )	( )	( )	( ) 144	( )	( )	( )	( )	( ) 32
渋川森林	( ) 93	( )	( )	( )	( ) 92	( )	( )	( )	( )	( ) 25
12 前橋市	( ) 84	( )	( )	( )	( ) 83	( )	( )	( )	( )	( ) 12
13 伊勢崎市	( ) 7	( )	( )	( )	( ) 7	( )	( )	( )	( )	( )
14 玉村町	( )	( )	( )	( )	( )	( )	( )	( )	( )	( )
15 渋川市	( ) 2	( )	( )	( )	( ) 2	( )	( )	( )	( )	( ) 5
16 榛東村	( )	( )	( )	( )	( )	( )	( )	( )	( )	( )
17 吉岡町	( )	( )	( )	( )	( )	( )	( )	( )	( )	( )

[資料] 森林保全課

(注)1. 兼種保安林については、上位(左欄)の保安林に面積を計上し、下位の保安林にはその面積を外数で( )書きした。

(注)2. 端数処理(四捨五入)により、計欄の数値と内訳の合計値は一致しない場合がある。





市町村別	防風保安林					水害防備保安林				
	合計	国 有			民 有	合計	国 有			民 有
		林野庁所管	その他	計			林野庁所管	その他	計	
桐生森林	( ) 53	( )	( ) 0	( ) 0	( ) 52	( ) 8	( )	( ) 0	( ) 0	( ) 7
18 太田市	( )	( )	( )	( )	( )	( )	( )	( )	( )	( )
19 館林市	( ) 23	( )	( ) 0	( ) 0	( ) 23	( )	( )	( )	( )	( )
20 板倉町	( )	( )	( )	( )	( )	( )	( )	( )	( )	( )
21 明和町	( )	( )	( )	( )	( )	( )	( )	( )	( )	( )
22 千代田町	( ) 14	( )	( )	( )	( ) 14	( )	( )	( )	( )	( )
23 大泉町	( ) 2	( )	( )	( )	( ) 2	( )	( )	( )	( )	( )
24 邑楽町	( ) 4	( )	( )	( )	( ) 4	( )	( )	( )	( )	( )
25 桐生市	( ) 11	( )	( ) 0	( ) 0	( ) 10	( ) 6	( )	( ) 0	( ) 0	( ) 5
26 みどり市	( ) 0	( )	( )	( )	( ) 0	( ) 2	( )	( )	( )	( ) 2
西 毛	( ) 2	( )	( )	( )	( ) 2	( )	( )	( )	( )	( )
西環境森林	( ) 2	( )	( )	( )	( ) 2	( )	( )	( )	( )	( )
27 高崎市	( ) 2	( )	( )	( )	( ) 2	( )	( )	( )	( )	( )
28 安中市	( )	( )	( )	( )	( )	( )	( )	( )	( )	( )
藤岡森林	( )	( )	( )	( )	( )	( )	( )	( )	( )	( )
29 藤岡市	( )	( )	( )	( )	( )	( )	( )	( )	( )	( )
30 上野村	( )	( )	( )	( )	( )	( )	( )	( )	( )	( )
31 神流町	( )	( )	( )	( )	( )	( )	( )	( )	( )	( )
富岡森林	( )	( )	( )	( )	( )	( )	( )	( )	( )	( )
32 富岡市	( )	( )	( )	( )	( )	( )	( )	( )	( )	( )
33 下仁田町	( )	( )	( )	( )	( )	( )	( )	( )	( )	( )
34 南牧村	( )	( )	( )	( )	( )	( )	( )	( )	( )	( )
35 甘楽町	( )	( )	( )	( )	( )	( )	( )	( )	( )	( )

[資料] 森林保全課

(注)1. 兼種保安林については、上位(左欄)の保安林に面積を計上し、下位の保安林にはその面積を外数で( )書きした。

(注)2. 端数処理(四捨五入)により、計欄の数値と内訳の合計値は一致しない場合がある。



市町村別	落石防止保安林					保健保安林				
	合計	国 有			民 有	合計	国 有			民 有
		林野庁所管	その他	計			林野庁所管	その他	計	
平成22年度	( ) 38	( ) 11	( )	( ) 11	( ) 27	( 18,633) 983	( 6,632) 542	( 6) 542	( 6,638) 542	( 11,995) 441
平成27年度	( ) 55	( ) 11	( )	( ) 11	( ) 45	( 18,632) 983	( 6,631) 542	( 6) 542	( 6,637) 542	( 11,995) 441
令和2年度	( ) 59	( ) 11	( )	( ) 11	( ) 48	( 18,725) 889	( 6,725) 448	( 6) 448	( 6,732) 448	( 11,993) 441
利根上流	( ) 7	( )	( )	( )	( ) 7	( 9,167) 116	( 3,090) 116	( 5) 116	( 3,095) 116	( 6,072) 116
利根沼田 環境森林	( ) 7	( )	( )	( )	( ) 7	( 9,167) 116	( 3,090) 116	( 5) 116	( 3,095) 116	( 6,072) 116
1 沼田市	( ) 2	( )	( )	( )	( ) 2	( 934) 36	( 795) 36	( 5) 36	( 800) 36	( 134) 36
2 片品村	( )	( )	( )	( )	( )	( 6,067)	( 258)	( )	( 258)	( 5,809)
3 川場村	( )	( )	( )	( )	( )	( 761)	( 753)	( )	( 753)	( 8)
4 みなかみ町	( ) 5	( )	( )	( )	( ) 5	( 1,405) 80	( 1,283) 80	( ) 80	( 1,283) 80	( 122) 80
5 昭和村	( )	( )	( )	( )	( )	( )	( )	( )	( )	( )
吾妻	( ) 22	( ) 4	( )	( ) 4	( ) 18	( 3,520) 160	( 2,969) 160	( ) 160	( 2,969) 160	( 551) 160
吾妻 環境森林	( ) 22	( ) 4	( )	( ) 4	( ) 18	( 3,520) 160	( 2,969) 160	( ) 160	( 2,969) 160	( 551) 160
6 中之条町	( ) 6	( )	( )	( )	( ) 6	( 1,947) 157	( 1,947) 157	( ) 157	( 1,947) 157	( ) 157
7 長野原町	( ) 16	( ) 4	( )	( ) 4	( ) 12	( )	( )	( )	( )	( )
8 嬭恋村	( ) 0	( )	( )	( )	( ) 0	( 879) 4	( 350) 4	( ) 4	( 350) 4	( 529) 4
9 草津町	( )	( )	( )	( )	( )	( 612)	( 612)	( )	( 612)	( )
10 高山村	( ) 0	( )	( )	( )	( ) 0	( 21)	( )	( )	( )	( 21)
11 東吾妻町	( )	( )	( )	( )	( )	( 61)	( 60)	( )	( 60)	( 1)
利根下流	( ) 12	( ) 6	( )	( ) 6	( ) 6	( 3,290) 409	( 227) 11	( ) 11	( 227) 11	( 3,063) 399
渋川森林	( ) 8	( ) 6	( )	( ) 6	( ) 2	( 1,955) 395	( 94) 395	( ) 395	( 95) 395	( 1,860) 395
12 前橋市	( )	( )	( )	( )	( )	( 1,066) 393	( 94) 393	( ) 393	( 95) 393	( 971) 393
13 伊勢崎市	( )	( )	( )	( )	( )	( 9) 2	( ) 2	( ) 2	( ) 2	( 9) 2
14 玉村町	( )	( )	( )	( )	( )	( )	( )	( )	( )	( )
15 渋川市	( ) 8	( ) 6	( )	( ) 6	( ) 2	( 683)	( )	( )	( )	( 683)
16 榛東村	( )	( )	( )	( )	( )	( 76)	( )	( )	( )	( 76)
17 吉岡町	( )	( )	( )	( )	( )	( 122)	( )	( )	( )	( 122)

[資料] 森林保全課

(注)1. 兼種保安林については、上位(左欄)の保安林に面積を計上し、下位の保安林にはその面積を外数で( )書きした。

(注)2. 端数処理(四捨五入)により、計欄の数値と内訳の合計値は一致しない場合がある。



市町村別	落石防止保安林					保健保安林				
	合計	国 有			民 有	合計	国 有			民 有
		林野庁所管	その他	計			林野庁所管	その他	計	
桐生森林	( ) 4	( )	( )	( )	( ) 4	( 1,336) 14	( 132) 11	( )	( 132) 11	( 1,203) 4
18 太田市	( )	( )	( )	( )	( )	( 39)	( )	( )	( )	( 39)
19 館林市	( )	( )	( )	( )	( )	( 13)	( )	( )	( )	( 13)
20 板倉町	( )	( )	( )	( )	( )	( )	( )	( )	( )	( )
21 明和町	( )	( )	( )	( )	( )	( )	( )	( )	( )	( )
22 千代田町	( )	( )	( )	( )	( )	( )	( )	( )	( )	( )
23 大泉町	( )	( )	( )	( )	( )	( )	( )	( )	( )	( )
24 邑楽町	( )	( )	( )	( )	( )	( )	( )	( )	( )	( )
25 桐生市	( ) 4	( )	( )	( )	( ) 4	( 263) 11	( 132) 11	( )	( 132) 11	( 130)
26 みどり市	( )	( )	( )	( )	( )	( 1,021) 4	( )	( )	( )	( 1,021) 4
西 毛	( ) 18	( )	( )	( )	( ) 17	( 2,747) 203	( 440) 160	( 1)	( 441) 160	( 2,307) 42
西環境森林	( ) 1	( )	( )	( )	( ) 1	( 1,853) 179	( 171) 160	( )	( 171) 160	( 1,682) 19
27 高崎市	( ) 1	( )	( )	( )	( ) 1	( 1,669) 179	( )	( )	( )	( 1,669) 19
28 安中市	( )	( )	( )	( )	( )	( 183)	( 171)	( )	( 171)	( 12)
藤岡森林	( ) 4	( )	( )	( )	( ) 3	( 488) 24	( )	( 1)	( 1)	( 487)
29 藤岡市	( )	( )	( )	( )	( )	( 364)	( )	( )	( )	( 364)
30 上野村	( ) 3	( )	( )	( )	( ) 3	( 6)	( )	( )	( )	( 6)
31 神流町	( ) 1	( )	( )	( )	( ) 0	( 118)	( )	( 1)	( 1)	( 117)
富岡森林	( ) 13	( )	( )	( )	( ) 13	( 407) 24	( 269)	( )	( 269)	( 138) 24
32 富岡市	( ) 1	( )	( )	( )	( ) 1	( 89) 11	( )	( )	( )	( 89) 11
33 下仁田町	( ) 3	( )	( )	( )	( ) 3	( 278)	( 269)	( )	( 269)	( 9)
34 南牧村	( ) 9	( )	( )	( )	( ) 9	( 31) 13	( )	( )	( )	( 31) 13
35 甘楽町	( )	( )	( )	( )	( )	( 9)	( )	( )	( )	( 9)

[資料] 森林保全課

(注)1. 兼種保安林については、上位(左欄)の保安林に面積を計上し、下位の保安林にはその面積を外数で( )書きした。

(注)2. 端数処理(四捨五入)により、計欄の数値と内訳の合計値は一致しない場合がある。



### 第5表 保安林損失補償の実績

(面積の単位:ha・補償額の単位:円)

保安林の種類	平成22年度			平成27年度			令和2年度			備考
	箇所数	面積	補償額	箇所数	面積	補償額	箇所数	面積	補償額	
土砂流出防備保安林	8	12.3192	934,455	6	11.8789	1,382,261	5	11.6523	774,112	
土砂崩壊防備保安林	18	7.3308	208,676	14	6.3313	282,813	12	6.2075	142,077	
1号～3号小計	26	19.6500	1,143,131	20	18.2102	1,665,074	17	17.8598	916,189	
防風保安林	7	3.6526	57,892	5	2.4486	42,353	3	1.8764	10,965	
落石防止保安林	1	0.7074	9,201							
保健保安林	2	11.0719	209,186	1	8.4719	205,694	1	8.4719	114,704	
4号以下小計	10	15.4319	276,279	6	10.9205	248,047	4	10.3483	125,669	
計	36	35.0819	1,419,410	26	29.1307	1,913,121	21	28.2081	1,041,858	

[資料]森林保全課

### 第6表 林地開発許可等の実績

(単位:ha)

開発行為の目的	49～27年度		28年度		29年度		30年度		元年度		2年度		合計	
	件数	面積	件数	面積	件数	面積	件数	面積	件数	面積	件数	面積	件数	面積
工場事業場の設置	40	293	9	101	15	85	9	25	5	16	2	5	80	525
住宅団地の造成	14	77											14	77
別荘地の造成	17	80											17	80
ゴルフ場の造成	73	2,972											73	2,972
宿泊施設・レジャー施設の設置	30	168											30	168
農用地の造成	60	234			1	2							61	236
土石採掘等	213	485	1	1									214	486
廃棄物処分場の設置	14	30			1	2							15	32
スキー場の造成	1	2											1	2
その他	18	69					1	3	2	4			21	76
計	(388) 480	(668) 4,410	(2) 10	(2) 102	(4) 17	(5) 89	(7) 10	(8) 28	(2) 7	(1) 20	(4) 2	(3) 5	(407) 526	(687) 4,654
連絡調整	430	1,741	1	50	0	0	0	0	0	0	0	0	431	1,791
合計	910	6,819	11	154	17	94	10	36	7	21	2	8	957	7,132

(注) 1 ( )内数値は、変更許可分で外数である。

2 合計の面積欄は新規許可・変更許可・連絡調整の合計である。

[資料]森林保全課



## VI 林野災害



## 第1表 林野災害

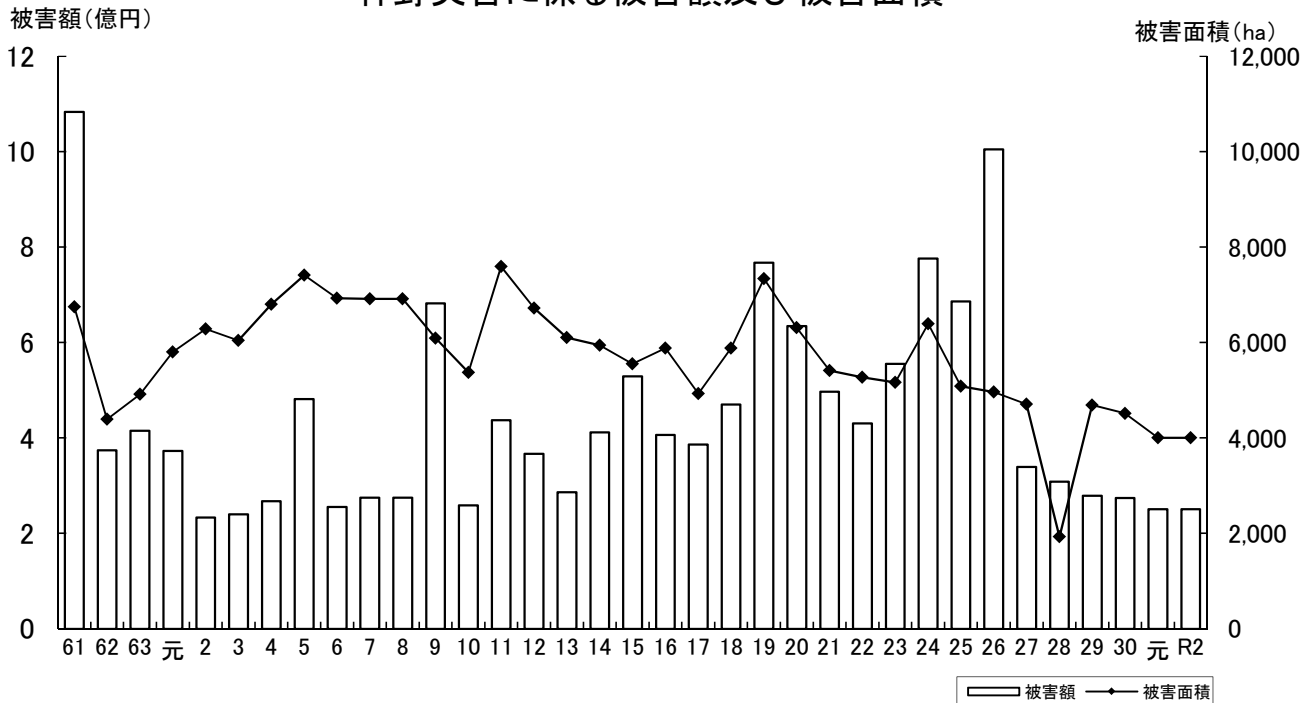
## (1)総括

(単位 面積:ha 被害額:千円)

事務所	総数		病虫獣害		気象災害		林野火災	
	面積	被害額	面積	被害額	面積	被害額	面積	被害額
平成22年度	5,272.60	430,291	5,267.43	426,202	3.86	2,208	1.31	1,881
平成27年度	4,708.57	339,375	4,707.15	336,613	0.63	1,576	0.79	1,186
令和2年度	4,004.02	250,300	4,002.19	249,434	1.21	213	0.62	653
澁川	2,209.15	21,705	2,209.10	21,558	0.00	0	0.05	147
西部	50.90	11,844	50.78	11,797	0.00	0	0.12	47
藤岡	511.69	67,991	511.34	67,949	0.35	42	0.00	0
富岡	10.71	2,554	9.55	1,924	0.86	171	0.30	459
吾妻	68.57	4,497	68.42	4,497	0.00	0	0.15	0
利根沼田	346.37	17,585	346.37	17,585	0.00	0	0.00	0
桐生	806.63	124,124	806.63	124,124	0.00	0	0.00	0

[資料]林政課

## 林野災害に係る被害額及び被害面積



(2) 病虫害害

事務所	総数		病害		虫害				野鳥
	面積	被害額	面積	被害額	松くい虫		カンノナガキクイムシ		
					面積	被害額	面積	被害額	
平成22年度	5,267.43	426,202	-	-	3,668.65	105,540	0.00	2	12.20
平成27年度	4,707.15	336,613	-	-	3,121.07	18,298	0.01	20	0.60
令和2年度	4,296.26	271,814	-	-	2,503.81	25,807	8.77	12,366	-
洪川	2,444.82	20,352	-	-	2,444.00	20,352	-	-	-
西部	54.91	8,363	-	-	1.14	1,116	-	-	-
藤岡	556.22	75,682	-	-	0.36	647	-	-	-
富岡	9.56	5,170	-	-	0.62	304	-	-	-
吾妻	103.18	8,236	-	-	3.21	144	-	-	-
利根沼田	336.54	29,673	-	-	9.47	1,740	8.77	12,366	-
桐生	791.03	124,338	-	-	45.01	1,504	-	-	-

〔資〕

(3) 気象災害

事務所	総数		凍害		雪害		水害		風
	面積	被害額	面積	被害額	面積	被害額	面積	被害額	面積
平成22年度	3.86	2,208	2.79	578	0.29	541	0.78	1,089	-
平成27年度	0.63	1,576	-	-	0.54	1,469	0.09	107	-
令和2年度	2.01	4,357	1.24	2,264	0.72	1,973	0.05	121	-
洪川	0.03	70	-	-	-	-	0.03	70	-
西部	-	-	-	-	-	-	-	-	-
藤岡	-	-	-	-	-	-	-	-	-
富岡	-	-	-	-	-	-	-	-	-
吾妻	1.24	2,264	1.24	2,264	-	-	-	-	-
利根沼田	0.72	1,973	-	-	0.72	1,973	-	-	-
桐生	0.02	51	-	-	-	-	0.02	51	-

(注) 森林保険に加入している森林で被害報告のあったものを掲載。

保険未加入森林については被害状況を把握していないため、上記以外に被害のあった可能性がある。

〔資〕

(4) 林野火災

事務所	総数			たき火			たばこ		
	件数	面積	被害額	件数	面積	被害額	件数	面積	被害額
平成22年度	23	1.31	1,881	1	-	-	-	-	-
平成27年度	11	0.79	1,186	-	-	-	-	-	-
令和2年度	11	14.46	7,042	2	12.74	2,514	1	0.01	-
洪川	1	0.04	119	-	-	-	-	-	-
西部	4	0.37	80	-	-	-	1	0.01	-
藤岡	1	1.05	3,395	-	-	-	-	-	-
富岡	1	0.01	-	1.00	0.01	-	-	-	-
吾妻	-	-	-	-	-	-	-	-	-
利根沼田	-	-	-	-	-	-	-	-	-
桐生	4	13.00	3,448	1	12.73	2,514	-	-	-

〔資〕

(単位 被害面積:ha 被害額:千円)

鼠害	野 兎 害		クマ		シカ		カモシカ		そ の 他	
	被害額	面 積	被害額	面 積	被害額	面 積	被害額	面 積	被害額	面 積
5,971	97.33	17,129	432.46	81,683	1,190.46	126,906	458.70	42,818	108.40	21,343
66	9.08	2,270	819.96	78,507	618.13	142,057	129.68	94,035	8.62	1,360
-	-	-	810.57	50,766	812.75	136,424	158.98	46,389	1.38	62
-	-	-	-	-	0.82	-	-	-	-	-
-	-	-	8.76	3,863	23.26	2,324	21.75	1,060	-	-
-	-	-	-	-	555.86	75,035	-	-	-	-
-	-	-	0.10	28	8.84	4,838	-	-	-	-
-	-	-	-	-	72.85	5,922	25.74	2,108	1.38	62
-	-	-	258.80	11,757	39.00	2,611	20.50	1,199	-	-
-	-	-	542.91	35,118	112.12	45,694	90.99	42,022	-	-

料) 林政課

(単位 面積:ha 被害額:千円)

害	干 害		そ の 他	
	被害額	面 積	被害額	面 積
-	-	-	-	-
-	-	-	-	-
-	-	-	-	-
-	-	-	-	-
-	-	-	-	-
-	-	-	-	-
-	-	-	-	-
-	-	-	-	-
-	-	-	-	-
-	-	-	-	-
-	-	-	-	-

料) 林政課

(単位 面積:ha 被害額:千円)

ろ う 火			火 入 れ			不 明 火			そ の 他		
件 数	面 積	被害額	件 数	面 積	被害額	件 数	面 積	被害額	件 数	面 積	被害額
1	0.01	7	-	-	-	9	0.52	827	12	0.78	1,047
-	-	-	-	-	-	3	0.46	903	8	0.33	283
-	-	-	1	0.03	80	5	0.54	694	2	1.15	3,754
-	-	-	-	-	-	1	0.04	119	-	-	-
-	-	-	1	0.03	80	2	0.33	-	-	-	-
-	-	-	-	-	-	-	-	-	1	1.05	3,395
-	-	-	-	-	-	-	-	-	-	-	-
-	-	-	-	-	-	-	-	-	-	-	-
-	-	-	-	-	-	-	-	-	-	-	-
-	-	-	-	-	-	2	0.17	575	1	0.10	359

料) 林政課

### 第2表 林道災害

(単位 延長:m 被害額:千円)

年度	総数		自動車道		軽車道	
	延長	被害額	延長	被害額	延長	被害額
平成5年度	123	25,048	123	25,048	-	-
平成6年度	-	-	-	-	-	-
平成7年度	-	-	-	-	-	-
平成8年度	-	-	-	-	-	-
平成9年度	114	192,494	114	192,494	-	-
平成10年度	1,865	231,523	1,865	231,523	-	-
平成11年度	3,388	489,230	3,388	489,230	-	-
平成12年度	2,699	280,340	2,699	280,340	-	-
平成13年度	5,273	-	5,273	-	-	-
平成14年度	1,463	-	1,463	-	-	-
平成15年度	351	-	351	-	-	-
平成16年度	89	0	89	-	-	-
平成17年度	348	45,655	348	45,655	-	-
平成18年度	296	88,519	296	88,519	-	-
平成19年度	644	222,459	644	222,459	-	-
平成20年度	3,603	413,671	3,603	413,671	-	-
平成21年度	165	58,933	165	58,933	-	-
平成22年度	457	10,107	457	10,107	-	-
平成23年度	377	35,501	377	35,501	-	-
平成24年度	20	2,100	20	2,100	-	-
平成25年度	33	11,384	33	11,384	-	-
平成26年度	153	27,540	153	27,540	-	-
平成27年度	102	40,192	102	40,192	-	-
平成28年度	55	14,710	55	14,710	-	-
平成29年度	40	14,804	40	14,804	-	-
平成30年度	185	14,647	185	14,647	-	-
令和元年度	7,150	1,156,000	7,150	1,156,000	-	-
令和2年度	-	-	-	-	-	-

〔資料〕 林政課

(注)被害額は実施事業費(林道施設災害復旧事業及び県単林道災害関連)林道施設災害復旧事業については、原則として3箇年以内で復旧することになっており、事業費の未確定箇所については実施見込事業費となっている

### 第3表 治山災害

(単位 面積:ha 被害額:千円)

年度 事務所	総数			崩壊地			地すべり地			治山施設		
	箇所	面積	被害額	箇所	面積	被害額	箇所	面積	被害額	箇所	面積	被害額
平成5年度	15	3.5	327,000	...	2.3	227,000	...	1.2	100,000	-	...	-
平成6年度	30	10.4	635,300	...	2.9	435,300	...	-	-	1	...	200,000
平成7年度	3	0.2	20,000	...	0.2	20,000	...	-	-	-	...	-
平成8年度	6	0.8	166,000	6	0.8	166,000	...	-	-	-	...	-
平成9年度	20	200.3	1,644,170	20	200.3	1,644,170	...	-	-	-	...	-
平成10年度	219	38.0	4,626,700	219	38.0	4,626,700	...	-	-	-	...	-
平成11年度	177	39.3	5,085,800	176	38.3	4,985,800	...	1.0	100,000	-	...	-
平成12年度	87	15.8	2,240,930	87	15.8	2,240,930	...	-	-	-	...	-
平成13年度	118	17.4	2,247,180	118	17.4	2,247,180	...	-	-	3	...	57,000
平成14年度	59	11.0	1,468,900	58	10.5	1,291,400	1	0.5	151,800	4	...	25,700
平成15年度	16	4.2	354,700	16	4.2	347,700	-	-	-	4	...	7,000
平成16年度	27	1.2	401,720	20	1.0	199,720	-	-	-	7	0.2	202,000
平成17年度	22	1.2	275,500	18	1.0	252,000	-	-	-	4	0.2	23,500
平成18年度	19	3.6	372,500	19	3.6	372,500	-	-	-	-	-	-
平成19年度	222	64.8	6,017,800	189	56.9	4,968,500	1	5.7	875,000	32	2.2	174,300
平成20年度	35	3.7	640,000	32	3.6	632,000	-	-	-	3	0.1	8,000
平成21年度	7	0.2	67,000	5	0.2	44,000	-	-	-	2	0.0	23,000
平成22年度	19	6.9	584,000	13	6.6	507,000	-	-	-	6	0.3	77,000
平成23年度	54	10.8	1,263,300	49	10.6	1,234,300	-	-	-	5	0.2	29,000
平成24年度	16	1.5	224,000	16	1.5	224,000	-	-	-	-	-	-
平成25年度	30	3.2	678,000	27	3.1	638,000	-	-	-	3	0.1	40,000
平成26年度	11	1.8	254,300	11	1.8	254,300	-	-	-	-	-	-
平成27年度	20	2.5	355,500	19	2.5	353,500	1	0.0	2,000	-	-	-
平成28年度	22	3.8	687,500	21	3.8	685,500	-	-	-	1	0.0	2,000
平成29年度	9	1.3	455,000	9	1.3	455,000	-	-	-	-	-	-
平成30年度	6	1.2	50,100	2	0.2	35,000	-	-	-	4	1.0	15,100
令和元年度	95	23.3	3,940,400	95	23.3	3,940,400	-	-	-	-	-	-
令和2年度	8	1.8	242,000	8	1.8	242,000	-	-	-	-	-	-
伊豆	-	-	-	-	-	-	-	-	-	-	-	-
西川	-	-	-	-	-	-	-	-	-	-	-	-
藤部	-	-	-	-	-	-	-	-	-	-	-	-
富岡	1	0.1	5,000	1	0.1	5,000	-	-	-	-	-	-
吾妻	1	0.1	15,000	1	0.1	15,000	-	-	-	-	-	-
利根	6	1.6	222,000	6	1.6	222,000	-	-	-	-	-	-
桐生	-	-	-	-	-	-	-	-	-	-	-	-

(注)平成23年度は東北地方太平洋沖地震による被害を含む。

〔資料〕 森林保全課

## VII 林業団体





## 第1表 森林組合連合会

## (1) 現況

(単位:千円)

年 度	会員数	出 資 額			外 部 出 資 金			
		口 数	総 額	払込済	総 額	全森連	農林中金	その他
平成22年度	16	33,096	99,288	99,288	60,424	23,850	36,074	500
平成27年度	15	33,096	99,288	99,288	59,940	23,850	36,074	16
令和2年度	15	33,096	99,288	99,288	60,640	23,850	36,074	716

〔資料〕林業振興課

## (2) 主な経済事業(令和2年4月1日～令和3年3月31日)

(単位:千円)

販 売 部 門		
販 売 事 業	受託販売、買取販売	511,821
加 工 事 業	買取加工	31,961
建 設 等 事 業	請負、販売	76,285
購 買 部 門		
購 買 事 業	林業用機械、薬剤、山行苗、特用林産等	251,532
利 用 部 門		
調 査 設 計 事 業	林道・治山設計、森林調査 83件	259,725
森 林 保 険 事 業	森林保険 472件	47,025
森 林 公 園 事 業	赤城ふれあいの森他	15,180
森 林 病 害 虫 防 除 事 業	樹幹注入 10件	19,949
金 融 部 門		
貸 付 事 業	林業振興資金、つなぎ資金等 20件	389,000
渋 川 県 産 材 セ ン タ ー 部 門		
加 工 品	集成材ブロック等8,153m <sup>3</sup> 、製紙用チップ 3,579t、燃料用チップ17,731t	414,359
販 売 品	一般用材 6,120m <sup>3</sup> 、燃料用チップ37,870t	444,189

注: 森林組合連合会令和2年度業務報告書から

〔資料〕林業振興課

第2表 森林組合

(単位 員数:人 金額:千円 面積:ha)

森林組合(市町村)	組合員数			払込済出資金額	組合員所有 森林面積
	総 数	正組合員	准組合員		
平成 2 2 年 度	23,239	22,171	1,068	528,577	133,953
平成 2 7 年 度	22,585	21,542	1,043	522,945	130,387
令和 2 年 度	21,570	20,614	956	514,054	126,207
<b>利根上流森林計画区</b>	<b>4,809</b>	<b>4,756</b>	<b>53</b>	<b>87,597</b>	<b>21,993</b>
利根沼田環境森林事務所	4,809	4,756	53	87,597	21,993
片品村(片品村)	631	630	1	4,514	4,532
利根沼田 (沼田市、川場村、みなかみ町、昭和村)	4,178	4,126	52	83,083	17,461
<b>吾妻森林計画区</b>	<b>2,893</b>	<b>2,893</b>	<b>-</b>	<b>64,924</b>	<b>21,776</b>
吾妻環境森林事務所	2,893	2,893	-	64,924	21,776
吾妻 (中之条町、東吾妻町、長野原町、嬭恋村、高山村)	2,893	2,893	-	64,924	21,776
<b>利根下流森林計画区</b>	<b>5,342</b>	<b>4,934</b>	<b>408</b>	<b>126,123</b>	<b>33,525</b>
渋川森林事務所	3,654	3,246	408	51,948	10,762
赤城南麓 (前橋市)	1,449	1,433	16	8,182	2,869
渋川広域 (吉岡町、榛東村、渋川市)	2,205	1,813	392	43,766	7,893
桐生森林事務所	1,688	1,688	-	74,175	22,763
桐生広域 (桐生市(旧桐生市、新里村)、みどり市(旧大間々町))	964	964	-	24,440	8,375
わたらせ (桐生市(旧黒保根村)、みどり市(旧東村))	724	724	-	49,735	14,388
<b>西毛森林計画区</b>	<b>8,526</b>	<b>8,031</b>	<b>495</b>	<b>235,410</b>	<b>48,913</b>
西部環境森林事務所	2,787	2,757	30	74,891	13,889
烏川流域 (高崎市(吉井町を除く))	1,808	1,780	28	51,000	8,473
碓氷川(安中市)	979	977	2	23,891	5,416
藤岡森林事務所	2,610	2,145	465	52,872	19,694
神流川(神流町)	840	840	-	26,130	4,455
上野村(上野村)	347	346	1	15,427	8,005
多野東部 (藤岡市、高崎市(吉井町))	1,423	959	464	11,315	7,234
富岡森林事務所	3,129	3,129	-	107,647	15,330
下仁田町(下仁田町)	1,373	1,373	-	78,624	8,639
南牧村(南牧村)	833	833	-	23,846	3,721
鐺川東部 (甘楽町、富岡市)	923	923	-	5,177	2,970

[資料] 林業振興課

注) 森林組合名及び数値は、令和2事業年度末現在のものである。(令和3年度森林組合一斉調査から)

## 第3表 生産森林組合

(単位 員数:人 金額:千円 面積:ha)

生産森林組合名(所在市町村名)	組合数	組合員数	払込済 出資金額	役員数			経営森林面積	
				総数	理事	監事	総数	人工林面積
平成22年度	52	5,669	913,596	510	377	133	3,452	2,048
平成27年度	53	5,499	885,975	498	366	132	3,472	2,038
令和2年度	51	5,158	835,269	472	348	124	3,347	1,994
利根上流森林計画区	15	1,024	290,127	133	97	36	1,266	535
利根沼田環境森林事務所	15	1,024	290,127	133	97	36	1,266	535
門前(川場村)		68	44,812	10	8	2	76	26
天神(川場村)		51	33,660	10	8	2	60	40
入須川(みなかみ町)		86	23,220	11	8	3	147	106
後閑(川場村)		119	24,000	18	13	5	149	39
真政(川場村)		30	504	8	6	2	15	10
上牧(川場村)		88	28,701	10	8	2	180	31
下津(川場村)		192	77,376	9	7	2	117	43
柿平(沼田市)		7	1,400	4	3	1	67	22
多那(川場村)		79	3,950	11	8	3	80	48
輪組(川場村)		43	6,450	9	6	3	125	83
高戸谷(川場村)		20	4,080	6	4	2	90	29
砂川(川場村)		24	6,075	5	3	2	29	-
日向南郷(川場村)		16	4,991	5	3	2	22	8
日影南郷(川場村)		9	12,320	5	3	2	55	25
下川田(川場村)		192	18,588	12	9	3	54	25
吾妻森林計画区	14	1,445	107,395	114	80	34	513	407
吾妻環境森林事務所	14	1,445	107,395	114	80	34	513	407
岩下(東吾妻町)		155	4,650	10	7	3	21	20
千俣(嬭恋村)		275	8,376	10	7	3	55	36
五千反駄田(中之条町)		141	3,666	10	7	3	28	21
破風の沢(高山村)		267	14,685	12	9	3	66	64
五領(川場村)		115	6,739	7	5	2	33	33
見沢(川場村)		40	30,240	6	4	2	118	44
南沢(川場村)		61	3,950	8	6	2	21	21
梅沢茶屋ヶ山(川場村)		33	2,673	7	5	2	16	16
判形(川場村)		39	1,560	6	4	2	7	7
熊野(川場村)		125	3,375	7	5	2	18	18
北山(川場村)		32	5,338	8	6	2	31	31
北山之谷(川場村)		100	9,300	8	5	3	53	53
火の谷口(川場村)		38	4,290	7	5	2	23	23
利根下流森林計画区	9	1,592	168,464	89	67	22	782	522
渋川森林事務所	6	1,392	80,222	61	45	16	322	266
月田(前橋市)		166	3,771	8	5	3	71	46
螺沢(川場村)		153	3,060	8	6	2	14	12
金井(渋川市)		139	27,800	12	8	4	52	46
半田(川場村)		141	23,265	11	9	2	38	33
中野村(川場村)		61	9,150	10	8	2	30	25
上野原(榛東村)		732	13,176	12	9	3	117	104
桐生森林事務所	3	200	88,242	28	22	6	460	256
塩原(みどり市)		46	4,872	7	5	2	29	29
穴原(川場村)		42	9,450	10	8	2	52	51
小平(川場村)		112	73,920	11	9	2	379	176
西毛森林計画区	13	1,097	269,283	136	104	32	786	530
西部環境森林事務所	8	657	181,994	76	57	19	609	419
相間(高崎市)		27	6,600	8	5	3	29	29
柏山(川場村)		282	13,680	11	9	2	81	76
島相吉(川場村)		20	9,304	8	5	3	39	35
中尾(川場村)		27	27,810	7	5	2	29	29
木ノ下(川場村)		23	17,500	7	5	2	35	10
横川(安中市)		35	11,900	8	6	2	127	21
土塩中組(川場村)		37	4,760	11	9	2	15	15
権田(高崎市)		206	90,440	16	13	3	254	204
藤岡森林事務所	1	23	13,570	6	4	2	37	33
高萩(神流町)		23	13,570	6	4	2	37	33
富岡森林事務所	4	417	73,719	54	43	11	140	78
馬山(下仁田町)		115	57,500	10	7	3	64	51
上生(富岡市)		174	870	19	16	3	24	24
上高尾(川場村)		72	9,525	14	11	3	22	1
下高尾(川場村)		56	5,824	11	9	2	30	2

[資料] 林業振興課

注1) 本表に掲げる51組合のほか、設立認可されたが現在活動を休止している生産森林組合が6組合ある。  
注2) 森林組合名及び数値は、令和2事業年度末現在のものである。(令和3年度森林組合一斉調査から)

第4表 森林組合雇用労働者数

(単位:人)

森林組合	就 労 日 数 別					うち作業班員
	総 数	59日以下	60～149日	150～209日	210日以上	
平成22年度	343	50	44	45	204	321
平成27年度	272	26	30	31	185	262
令和2年度	249	20	27	13	189	240
利根上流森林計画区	41	3	11	3	24	41
利根沼田環境森林事務所	41	3	11	3	24	41
片品村	11	2	5	1	3	11
利根沼田	30	1	6	2	21	30
吾妻森林計画区	26	1	1	-	24	26
吾妻環境森林事務所	26	1	1	-	24	26
吾妻	26	1	1	-	24	26
利根下流森林計画区	67	9	8	3	47	58
洪川森林事務所	28	8	3	1	16	19
赤城南麓	15	8	2	-	5	6
洪川広域	13	-	1	1	11	13
桐生森林事務所	39	1	5	2	31	39
桐生広域	19	1	1	1	16	19
わたらせ	20	-	4	1	15	20
西毛森林計画区	115	7	7	7	94	115
西部環境森林事務所	25	1	2	2	20	25
烏川流域	15	1	1	1	12	15
碓氷川	10	-	1	1	8	10
藤岡森林事務所	52	5	2	4	41	52
神流川	8	3	-	1	4	8
上野村	27	2	2	2	21	27
多野東部	17	-	-	1	16	17
富岡森林事務所	38	1	3	1	33	38
下仁田町	21	1	2	1	17	21
南牧村	7	-	-	-	7	7
鐮川東部	10	-	1	-	9	10

[資料] 林業振興課

注) 森林組合雇用労働者数は、令和2事業年度に伐出、造林、その他事業で雇用した人数である。(令和3年度森林組合一斉調査から)

## 第5表 入会資源総合活用促進対策事業

(単位 面積:ha)

(環境) 森林事務所	実績累計				備考
	集団数		面積		
平成22年度	74	(65)	5,372	(4,665)	未整備集団549集団 2000年センサス: 11,892ha
平成27年度	74	(65)	5,372	(4,665)	
令和2年度	74	(65)	5,372	(4,665)	
澁川	5	(5)	190	(190)	
西部	12	(10)	978	(932)	
藤岡	4	(3)	334	(241)	
富岡	5	(4)	145	(129)	
吾妻	18	(15)	974	(627)	
利根沼田	19	(17)	1,720	(1,515)	
桐生	11	(11)	1,031	(1,031)	

[資料] 林業振興課

- (注) 1 実績累計は昭和42年度以降の各年度末における数値  
 2 ( )内数字は整備済のもので内数



## VIII 林業金融





第1表 日本政策金融公庫資金貸付

(単位:百万円)

区 分	昭和26～令和元年度		令和2年度					
	累 計		総 数		県市町村		森林組合等	
	件数	金額	件数	金額	件数	金額	件数	金額
総 数	4,508	23,155	-	-	-	-	-	-
林業基盤整備資金	1,464	11,470	-	-	-	-	-	-
造林	817	8,793	-	-	-	-	-	-
補助	121	1,285	-	-	-	-	-	-
非補助	696	7,508	-	-	-	-	-	-
樹苗養成施設(非補助)	4	3	-	-	-	-	-	-
林道	643	2,674	-	-	-	-	-	-
補助	284	1,026	-	-	-	-	-	-
非補助	311	1,602	-	-	-	-	-	-
構造改善	44	44	-	-	-	-	-	-
災害復旧	4	2	-	-	-	-	-	-
森林整備活性化資金	36	364	-	-	-	-	-	-
農林漁業施設	214	4,337	-	-	-	-	-	-
主務大臣指定	154	3,233	-	-	-	-	-	-
共同利用施設	56	1,049	-	-	-	-	-	-
農山漁村	4	55	-	-	-	-	-	-
林業経営安定資金	1,991	5,035	-	-	-	-	-	-
伐採調整	1,110	409	-	-	-	-	-	-
林業経営維持	881	4,626	-	-	-	-	-	-
林業経営育成資金	748	723	-	-	-	-	-	-
林業構造改善事業推進事業	13	122	-	-	-	-	-	-
補助	3	10	-	-	-	-	-	-
非補助	10	112	-	-	-	-	-	-
中山間地域活性化資金	9	1,104	-	-	-	-	-	-
区分なし	35	194	-	-	-	-	-	-

〔資料〕林業振興課

注) 平成11年度までは貸付決定を行った額としていたが、平成12年度以降は貸付契約を行った額によるものとした。

第2表 林業・木材産業改善資金貸付状況

(単位:千円)

区 分	(昭和51年度～令和元年度)		令和2年度	
	累 計		件数	金 額
	件数	金 額		
総 数	4,869	7,726,967	-	-
林業・木材産業改善資金	54	597,131	-	-
林業改善資金	4,815	7,129,836		
林業生産高度化資金	2,212	5,312,402		
新林業部門導入資金	0	0		
林業労働福祉施設資金	1,770	732,720		
青年林業者等養成確保資金	833	1,084,714		

〔資料〕林業振興課

### 第3表 林業後継者特別対策資金貸付状況

(単位:千円)

区 分	総 数		左 の 内 訳			
			林業改善資金との併用		本 資 金 単 独	
	件 数	金 額	件 数	金 額	件 数	金 額
(昭和53年度～令和元年度)						
累 計	669	1,651,545	134	253,239	535	1,398,306
令和2年度	-	-	-	-	-	-

[資料] 林業振興課

制度発足 昭和53年

### 第4表 木材産業等高度化推進資金貸付状況

(単位:千円)

区 分	総 数		左 の 内 訳									
			事業経営改善 合理化資金		素材生産 合理化資金		製品流通 合理化資金		間伐等促進資金		木材加工流通 システム整備資金	
	件 数	金 額	件 数	金 額	件 数	金 額	件 数	金 額	件 数	金 額	件 数	金 額
(昭和54年～令和元年度)												
累 計	1,554	27,826,733	35	1,006,441	1,425	24,411,655	23	1,334,920	61	701,717	10	372,000
令和2年度	4	147,741	4	147,741	-	-	-	-	-	-	-	-

[資料] 林業振興課

制度発足 昭和54年

### 第5表 農林漁業信用基金出資状況

(単位:千円)

区 分	県	林 業 者								保証 倍率
		総 数		協同組合		会 社		個 人		
		金 額	出資者	金 額	出資者	金 額	出資者	金 額	出資者	
昭和50年度	19,340	195	34,210	14	4,960	129	25,370	52	3,880	25.28
昭和55年度	25,340	193	49,010	15	9,780	126	33,770	52	5,460	38.33
昭和60年度	25,340	163	51,590	14	8,680	99	35,790	50	7,120	37.38
平成4年度	41,340	162	49,780	12	7,800	102	35,870	48	6,110	42.28
平成5年度	42,340	164	49,180	11	6,490	103	36,580	50	6,110	42.58
平成6年度	43,340	165	49,180	11	5,310	105	38,120	49	5,750	42.87
平成7年度	44,440	163	48,680	11	4,670	104	38,330	48	5,680	43.55
平成8年度	45,540	163	48,680	11	4,670	104	38,330	48	5,680	43.88
平成9年度	46,140	162	48,680	11	4,670	104	38,350	47	5,660	44.07
平成10年度	48,040	160	48,540	10	4,020	104	39,100	46	5,420	44.80
平成11年度	48,540	158	46,780	9	2,720	102	38,310	47	5,750	44.95
平成12年度	48,540	156	45,630	9	2,720	99	37,010	48	5,900	44.95
平成13年度	48,540	155	45,470	9	2,720	98	36,850	48	5,900	45.00
平成14年度	48,540	153	45,470	9	2,720	96	36,850	48	5,900	45.00
平成15年度	48,540	113	33,487	5	1,790	71	27,460	37	4,237	45.00
平成16年度	48,540	113	33,480	5	1,790	71	27,460	37	4,230	45.00
平成17年度	48,540	113	33,480	5	1,790	71	27,460	37	4,230	45.00
平成18年度	48,540	113	33,480	5	1,790	71	27,460	37	4,230	45.00
平成19年度	48,540	113	33,480	5	1,790	71	27,460	37	4,230	45.00
平成20年度	48,540	113	33,480	5	1,790	71	27,460	37	4,230	45.00
平成21年度	48,540	113	33,480	5	1,790	71	27,460	37	4,230	45.00
平成22年度	48,540	103	26,870	4	1,540	65	21,850	34	3,480	45.00
平成23年度	48,540	103	26,880	4	1,540	65	21,860	34	3,480	45.00
平成24年度	48,540	101	26,940	4	1,540	64	22,020	33	3,380	45.00
平成25年度	48,540	101	26,940	4	1,540	63	22,010	34	3,390	45.00
平成26年度	48,540	101	26,940	4	1,540	64	23,190	33	2,210	45.00
平成27年度	48,540	101	26,940	4	1,540	64	23,190	33	2,210	45.00
平成28年度	48,540	101	26,940	4	1,540	64	23,190	33	2,210	45.00
平成29年度	48,540	100	26,282	4	1,531	63	22,547	33	2,204	45.00
平成30年度	48,540	86	24,319	4	1,531	56	21,252	26	1,536	45.00
令和元年度	48,540	85	24,299	4	1,531	55	21,232	26	1,536	45.00
令和2年度	48,540	84	21,020	4	1,531	53	17,913	27	1,576	45.00

[資料] 林業振興課

## 第6表 農林漁業信用基金保証状況

(単位:千円)

区 分	総 数		左 の 内 訳													
			素材生産		製材		樹苗生産		薪炭生産		きのこ生産		木材卸売		造林・育林	
	件 数	金 額	件 数	金 額	件 数	金 額	件 数	金 額	件 数	金 額	件 数	金 額	件 数	金 額	件 数	金 額
(昭和38年～令和元年度)																
累 計	2,356	16,710,238	553	3,533,206	1,671	11,751,992	17	24,240	7	4,120	20	314,640	78	1,062,040	10	20,000
令和2年度	6	32,768	1	1,584	3	27,184	-	-	-	-	-	-	-	-	2	4,000

[資料] 林業振興課

制度発足 昭和38年

## 第7表 間伐材生産流通資金貸付状況

(単位:千円)

区 分	総 数		左 の 内 訳									
			立木取得		素材生産		素材流通		素材加工		製品流通	
	件 数	金 額	件 数	金 額	件 数	金 額	件 数	金 額	件 数	金 額	件 数	金 額
(昭和38年～令和元年度)												
累 計	2,819	10,202,043	351	354,627	372	1,249,815	947	4,555,805	955	2,376,662	194	1,665,134
令和2年度	7	42,335	-	-	-	-	1	470	2	7,000	4	34,865

[資料] 林業振興課

制度発足 昭和52年 注) 件数・金額は間伐材生産流通資金証明台帳(群馬県木材組合連合会発行)から



## IX 林構事業



第1表 第1次林構～活性化林構 実績一覧表

第1次林構 事業実施期間(S40～S49)				第2次林構 事業実施期間(S48～S60)				新林構 事業実施期間(S55～H5)			活性化林構 事業実施期間(H2～H10)				
区分	地域名	実施 年度	事業費 (千円)	区分	地域名	実施 年度	事業費 (千円)	区分	地域名	実施 年度	事業費 (千円)	区分	地域名	実施 年度	事業費 (千円)
第1次	中之条町	40～42	55,002	第2次	下仁田町	48～51	190,228	実験	新治村	54～55	146,452	総合型	赤城村	3～7	393,200
	下仁田町	40～42	78,000		新治村	48～51	167,400		水上町	54～58	148,568		川場村	3～7	401,896
	(勢)東村	40～42	88,001		中之条町	49～53	240,360		県森連	54～58	112,530		南牧村	4～8	486,385
	倉淵村	41～43	67,084		上野村	49～52	215,000		月夜野町	55～58	148,840		子持村	5～10	537,269
	万場町	41～43	60,648		南牧村	50～53	222,000		沼田市	56～58	79,018		下仁田町	5～8	809,992
	新治村	42～44	44,699		赤城村	51～54	270,000		片品村	55～61	589,000		新治村	6,9～10	97,618
	片品村	42～44	55,999		黒保根村	51～55	305,142		上野村	56～63	570,000		桐生市	7～10	283,902
	黒保根村	43～45	63,000		吾妻町	52～55	244,000		中之条町	56～62.5	556,860		(勢)東村	8～10	283,587
	吾妻町	43～45	74,000		川場村	52～55	216,960		赤城村	57～62	245,140		高山村	8～10	168,629
	高山村	44～46	53,000		松井田町	53～56	178,000		南牧村	57～2	413,680		上野村	2～5	280,558
	沼田市	44～46	50,000		利根村	53～56	194,050	下仁田町	58～4	635,299	沼田市	3	48,956		
	水上町	45～47	56,000		富岡市	53～56	345,050	嬬恋村	58～2.5	523,812	中里村	4～7	231,954		
	中里村	45～47	56,000		妙義町	53～56		新治村	59～1	272,550	中之条町	6～8	276,128		
	上野村	45～47	70,000		甘楽町	53～56	470,000	黒保根村	59～3.5	388,412	新治村	2～3	45,400		
	嬬恋村	46～48	64,000		倉淵村	54～58		283,034	川場村	60～2	281,020	(勢)東村	2～3	42,100	
	松井田町	46～48	64,000		渋川市	54～57	470,000	富岡市	60～3	423,540	大間々町	2～3	45,900		
	藤岡市	47～49	54,000		子持村	54～57		吾妻町	63～5	271,458	水上町	2～3	46,100		
	南牧村	47～49	71,408		伊香保町	54～57	470,000	(勢)東村	5	40,316	富岡市	4～5	96,745		
	榛名町	47～49	66,000		榛東村	54～58		白沢村	57～61	153,200	榛名町	10	68,120		
	利根町	47～49	60,000		吉岡町	54	470,000	箕郷町	57～62	159,260	藤岡市	10	1,270		
追加	中之条町	47～48	16,680	小野上村	56	小野上村		60～4	194,378	群馬県	10	13,500			
	下仁田町	46～48	29,390	榛名町	55～60	218,000	子持村	61～3	171,972						
	(勢)東村	46～48	39,000	吉井町	55～59	176,000	沼田市	55	39,028						
	新治村	47～49	14,500	片品村	54	36,100	万場町	55	46,592						
				追加	下仁田町	53～54	126,000	適正	藤岡市	58～60	79,000				
					上野村	54～55	100,000		大間々町	59～61	75,170				
					南牧村	55～56	116,000	活性化	長野原町	59	53,000				
									沼田市	60	44,500				
									利根村	61	47,108				
									榛名町	61	43,200				
									緊急	新治村	62	5,310			
										中之条町	62	57,730			
										赤城村	62	54,900			
									高	下仁田町	1～2	99,600			
										片品村	63	13,972			
										川場村	63	5,000			
										上野村	63	7,430			
										藤岡市	63	672			
										下仁田町	63	10,080			
										南牧村	63	15,290			
										嬬恋村	63	60,000			
										中之条町	63	3,290			
										赤城村	63	4,000			
										黒保根村	63	4,000			
										(勢)東村	63	2,500			
計	20市町村		1,350,411	計	24市町村		4,313,324	計	27市町村		7,296,677	計	20市町村		4,659,209

〔資料〕林業振興課

(注1)新林構事業の区分で

実験は「新林業構造改善促進対策実験事業」

特別は「林業構造改善村落特別対策事業」

適正は「森林管理適正化対策事業」

活性化は「林業地域活性化対策事業」

緊急は「地域林業活性化緊急対策事業」

高は「国産材生産高度化促進モデル事業」

山村・森林は「山村・森林地域活性化緊急特別対策事業」(新林構とは別枠)

(注2)活性化林構事業の区分で

資源活用は「資源活用型」

地域活性化は「地域活性化型」で、沼田市については「緑のアメニティ整備事業」

活力は「活力増進モデル」

景気は「景気対策臨時緊急特別林業構造改善事業」(活性化林構とは別枠)で、指定上は「群馬県」として1本の地域

## 第2表 強化林構～林業・木材産業構造改革 実績一覧表

### (1) 経営基盤強化林業構造改善事業

(単位:千円)

指定年度	地域名	事業区分	総事業費	8年度	9年度	10年度	11年度	12年度	13年度	実績計
9	下仁田町・南牧村	事業体育成型	500,000	-	196,335	152,000	72,275	-	-	420,610
11	吾妻東部	〃	478,000	-	-	-	198,429	257,382	-	455,811
11	利根下流域	〃	400,000	-	-	-	124,960	99,390	56,699	281,049
	小計		1,378,000	-	196,335	152,000	395,664	356,772	56,699	1,157,470
8	上野村	森林活用型	300,004	125,655	174,349	-	-	-	-	300,004
	小計		300,004	125,655	174,349	-	-	-	-	300,004
	合計		1,678,004	125,655	370,684	152,000	395,664	356,772	56,699	1,457,474

(注) 当該年度事業費に翌年度への繰越額を含む。

[資料] 林業振興課

### (2) 経済新生緊急特別林業構造改善事業

(単位:千円)

指定年度	地域名	事業区分	11年度	実績計
11	群馬県(箕郷町・桐生市等)	経済新生緊急特別林構事業	110,463	110,463
	合計		110,463	110,463

(注) 当該年度事業費に翌年度への繰越額を含む。

[資料] 林業振興課

### (3) 木質資源有効利用緊急特別林業構造改善事業

(単位:千円)

指定年度	地域名	事業区分	12年度	実績計
12	利根上流(川場村)	木質資源有効利用促進事業	20,228	20,228
12	利根下流(桐生市)	〃	47,650	47,650
12	西毛(藤岡市、万場町)	〃	31,244	31,244
	合計		99,122	99,122

(注) 当該年度事業費に翌年度への繰越額を含む。

[資料] 林業振興課

### (4) 地域林業経営確立林業構造改善事業

(単位:千円)

指定年度	地域名	事業区分	12年度	13年度	実績計
12	下仁田町	地域林業経営集約化型	172,698	126,435	299,133
	小計		172,698	126,435	299,133
13	甘楽・富岡	貸付乾燥特別対策	-	103,908	103,908
	小計		-	103,908	103,908
	合計		172,698	230,343	403,041

(注) 市町村推進事業費を含まず。

[資料] 林業振興課

### (5) 地域材利用促進施設緊急整備事業(無利子貸付金)

(単位:千円)

指定年度	地域名	事業区分	14年度	実績計
14	下仁田町	地域材利用促進施設緊急整備事業	16,170	16,170
	合計		16,170	16,170

[資料] 林業振興課

### (6) 林業・木材産業構造改革事業

(単位:千円)

計画年度	市町村名	事業名	14年度	15年度	16年度	実績計
14	万場町、中里村	林業経営構造対策事業	31,659	-	-	31,659
14	上野村	〃	22,233	-	-	22,233
14	(吾)東村、中之条町、吾妻町、高山村	〃	6,456	-	-	6,456
14	(勢)東村	〃	5,752	-	-	5,752
	小計		66,100	-	-	66,100
15	安中市、松井田町	林業経営構造対策事業	-	5,754	-	5,754
15	(吾)東村	〃	-	-	23,444	23,444
15	(勢)東村	〃	-	-	16,800	16,800
14	鬼石町	木材産業構造改革事業	-	128,167	26,227	154,394
15	富岡市	しいたけ生産体制整備緊急対策事業	-	75,506	-	75,506
15	松井田町	〃	-	251,949	136,857	388,806
15	(吾)東村	地域材利用促進対策事業	-	-	12,383	12,383
15	(勢)東村	〃	-	-	13,865	13,865
	小計		-	461,376	229,576	690,952
	合計		66,100	461,376	229,576	757,052

(注) 市町村推進事業費を含まず。

[資料] 林業振興課



## 第3表 強化林構～林業・木材産業構造改革 事業内容一覧表

## (1) 経営基盤強化林業構造改善事業

(単位:千円)

類型	事業区分	事業種目	H 8 ～ H 13 年度		
			事業内容	事業費	
事業 体 育 成 型	担い手育成推進事業	組織化推進活動事業	地域協議会活動		
			会議開催	14 回	
				普及啓蒙活動	2 回
				先進地調査	1 回
				経営実態調査	1 回
	小 計				2,206
	経営効率化事業	受委託推進路網整備事業	林道開設	2路線	745 m
			作業道開設	7路線	4,789 m
		効율化施設整備事業	林業生産用機械		
			グラブ付クレーン	1 台	
		タワーヤード	1 台		
		フォワーダ	1 台		
		トラック	1 台		
		プロセッサ	1 台		
		バックホウ	1 台		
		基盤整備用機械			
		バックホウ	1 台		
小 計				423,384	
	経営安定化事業	地域産物活用施設整備事業	木材処理加工施設		
			帯鋸盤	2 台	
			丸鋸盤	1 台	
			チップパー	1 台	
			集じん装置	2 式	
			剥皮施設	1 式	
			防腐処理施設	2 式	
			かんな盤	1 台	
			ほぞ取盤	1 台	
			ジョインター	1 台	
			先削り機	1 台	
			中ぐり加工機	2 台	
			丸棒研磨機	2 台	
			円柱加工機	1 台	
			面取り加工機	1 台	
			穴あけ機	2 台	
			横切り機	1 台	
			刃物研磨機	1 台	
			電気導入施設	1 式	
			作業用建物	2 棟	
			製品保管倉庫	2 棟	
			管理棟	1 棟	
			貯木場整備新設	1 箇所	
			貯木場改良舗装	1 箇所	
			用地整備	1 箇所	
			フォークリフト	3 台	
			トラック付クレーン	2 台	
小 計				619,881	
	担い手確保条件整備事業	生活環境施設整備事業	給水施設	1 式	
			連絡道		
			連絡道舗装	1路線	
小 計				112,000	
計				1,157,471	
森 林 活 用 型	森林活用推進事業	組織化推進活動事業	地域協議会活動		
			会議開催	2 回	
			先進地調査	1 回	
			啓蒙普及	1 回	
			地域資源有効促進活動		
			地域資源活用分析調査	1 式	
小 計				2,804	
	森林活用施設整備事業	森林空間活用施設整備事業	林間広場施設		
			森林浴歩道	497 m	
			林間広場	1 箇所	
			炊事施設	1 箇所	
			林間遊具施設	1 基	
			案内板	10 基	
			ベンチ	10 基	
			山村体験交流施設		
			休養施設	10 棟	
			休憩施設	1 棟	
			森林空間管理施設		
			管理棟	1 棟	
			便所	1 棟	
			駐車場	1 箇所	
			電気導入施設	1 式	
			その他		
			合併浄化槽	1 式	
小 計				297,200	
計				300,004	
合 計				1,457,475	

〔資料〕林業振興課

(2) 経済新生緊急特別林業構造改善事業

(単位:千円)

類型	事業区分	事業種目	H 11 ~ H 12 年度			
			事業内容		事業費	
	森林資源緊急整備事業	森林資源情報整備事業 森林資源情報処理施設 整備事業	森林資源等情報整備		8,978	
			林業情報処理施設		2,194	
			情報処理機械施設			
	小計				11,172	
	間伐材等有効利用促進事業	間伐材等効率化路網整備事業 間伐材等効率化施設整備事業 間伐材等加工体制整備事業	林道開設 1路線	97	m	16,002
			林道舗装 1路線	2,360	m	60,000
			林業生産施設			3,479
			人員輸送車	2	台	
			木材加工処理施設			19,810
			丸棒加工施設装置			
			貯木場新設	1	箇所	
貯木場改良・舗装			2	箇所		
小計				99,291		
合計				110,463		
合計				110,463		

(注)平成12年度事業は、平成11年度からの繰越分

[資料]林業振興課

(3) 木質資源有効利用緊急特別林業構造改善事業

(単位:千円)

類型	事業区分	事業種目	H 12 ~ H 13 年度				
			事業内容		事業費		
	木質資源有効利用促進事業	路網整備事業	林道開設 1路線	249	m	47,650	
			効率化施設整備事業	林業生産施設			31,244
				林業生産用機械			
				生産活動準備拠点施設	1	棟	
		間伐材等利用推進施設整備事業	需要拡大促進施設 需要拡大促進施設装置 製品保管倉庫 需要拡大促進用機械 フォークリフト	トラック	1	台	
				需要拡大促進施設			20,228
				需要拡大促進施設装置			
				製品保管倉庫	1	棟	
				需要拡大促進用機械			
				フォークリフト	1	台	
				小計			
合計				99,122			
合計				99,122			

(注)平成13年度事業は、平成12年度からの繰越分

[資料]林業振興課

(4) 地域林業経営確立林業構造改善事業

(単位:千円)

類型	事業区分	事業種目	H 12 ~ H 13 年度			
			事業内容		事業費	
地域林業経営集約化型	森林施業効率化事業	路網整備事業	作業道開設 2路線	860	m	18,690
			小計			
	資源循環利用推進事業	木材加工流通施設整備事業	木材処理加工施設 木材材質高度化施設装置 防虫・防腐施設 多軸ボール盤 横切機 モルダー 桎積スタンド 乾燥施設 作業用建物 かんな盤 木材処理加工用機械 フォークリフト 木材集出荷販売施設 木材集出荷販売施設装置 貯木場改良・舗装 選別機 原木小口揃機 桎積スタンド 木材集出荷用機械 フォークリフト 自走式クリーナー			117,755
				1	式	
				1	台	
				1	台	
				1	式	
				1	式	
				1	棟	
				1	台	
				1	台	
92,264						
70,424						
小計				280,443		
合計				299,133		
貸付乾燥特別対策	乾燥材供給体制整備事業	木材乾燥施設等整備事業	木材乾燥等施設		103,908	
			木材乾燥等施設装置			
			乾燥施設	3	式	
			モルダー	2	台	
小計				103,908		
合計				103,908		
合計				403,041		

(注)市町村推進事業を含まず。

[資料]林業振興課

## (5) 地域材利用促進施設緊急整備事業(無利子貸付金)

(単位:千円)

事業区分	事業種目	H 14 年度	
		事業内容	事業費
地域材利用促進施設緊急整備事業	路網整備事業	作業道開設 2路線 640 m	16,170
小計			16,170
合計			16,170

〔資料〕林業振興課

## (6) 林業・木材産業構造改革事業

(単位:千円)

事業名	事業区分	事業種目	H 14 年度 ~ H 16 年度	
			事業内容	事業費
林業経営構造対策事業	林業生産効率化事業	効率化施設整備事業	林業生産施設	
			林業生産用機械	
			プロセッサ 1台	14,595
				人員輸送車 3台
			タワーヤーダ 2台	22,282
			トラック 2台	16,834
小計				59,645
	木質資源循環利用効率化事業	木材加工流通施設整備事業	木材処理加工施設	
			丸棒加工施設装置	
			乾燥施設 2式	40,245
			木材処理加工用機械	
			トラック 2台	12,208
小計				52,453
計				112,098
木材産業構造改革事業	木質資源循環利用効率化事業	木材加工流通施設整備事業	木材集出荷販売施設	
			木材集出荷販売施設装置	
			選別機 1台	53,844
			管理棟 1棟	44,318
			電算処理施設 1式	3,909
			L型支柱 1式	5,437
			その他 従業員休憩棟 1棟	8,036
			その他 照明施設 1式	11,319
			木材集出荷用機械	
			機械保管倉庫 1棟	6,741
	ログローダー 1台	17,010		
フォークリフト 1台	3,780			
小計				154,394
計				154,394
しいたけ生産体制整備緊急対策事業	しいたけ構造改革促進事業	特用林産物活用施設等整備事業	特用林産物生産施設	
			特用林産物生産施設装	
			フレーム 36棟	247,045
			植菌機 1台	5,654
			加温機 12台	70,267
			冷蔵施設 1式	10,369
			包装機 1式	38,357
			給水施設 1式	18,081
			作業用建物 1棟	45,730
			その他 造成・舗装工事等 2式	24,757
	特用林産物生産用機械			
フォークリフト 1台	1,113			
ホイールローダー 1台	2,939			
小計				464,312
計				464,312
地域材利用促進対策事業	木質バイオマスエネルギー利用促進事業	木質バイオマスエネルギー供給施設	木質資源利用ボイラー 2台	22,997
			熱供給配管 1式	1,335
	作業用建物 1棟	1,916		
小計				26,248
計				26,248
合計				757,052

(注) 市町村推進事業を含まず。

〔資料〕林業振興課

第4表 強い林業・木材産業づくり交付金 実績一覧表

(単位:千円)

政策目標	メニュー		市町村	17年度	18年度	19年度	実績計	
望ましい林業構造の確立	林業構造確立施設の整備	木材加工流通施設整備	みどり市	35,837	-	-	35,837	
			旧(勢)東村	35,837	-	-	35,837	
			小計	35,837	-	-	35,837	
		効率化施設整備		藤岡市	-	-	44,835	44,835
				旧鬼石町	-	-	44,835	44,835
				小計	-	-	44,835	44,835
	小計			35,837	-	44,835	80,672	
計			35,837	-	44,835	80,672		
特用林産の振興	特用林産の振興施設整備	特用林産物活用施設等整備	富岡市	-	11,435	-	11,435	
			東吾妻町	-	-	6,395	6,395	
			旧吾妻町	-	-	6,395	6,395	
			小計	-	11,435	6,395	17,830	
	小計			-	11,435	6,395	17,830	
計			-	11,435	6,395	17,830		
木材利用及び木材産業体制の整備促進	木材産業構造改革整備	木材加工流通施設整備	藤岡市	928,032	-	73,500	1,001,532	
			旧鬼石町	928,032	-	73,500	1,001,532	
			下仁田町	57,369	-	-	57,369	
			甘楽町	230,003	-	-	230,003	
			小計	1,215,404	-	73,500	1,288,904	
	小計			1,215,404	-	73,500	1,288,904	
計			1,215,404	-	73,500	1,288,904		
合計			1,251,241	11,435	124,730	1,387,406		

[資料] 林業振興課

第5表 強い林業・木材産業づくり交付金 事業内容一覧表

(単位:千円)

政策目標	メニュー		H 17~19 年度		
			事業内容	事業費	
望ましい林業構造の確立	林業構造確立施設の整備	木材加工流通施設整備	木材処理加工施設		
			丸棒加工施設装置		
			丸鋸盤	1 台	20,633
			作業用建物	1 棟	13,545
			木材処理加工用機械		
			フォークリフト	1 台	1,659
		小 計			35,837
		効率化施設整備	林業機械広域利用施設		
			広域利用林業機械		
			プロセッサ	1 台	17,640
			フォワーダ	1 台	11,025
			スイングヤード	1 台	16,170
		小 計			44,835
計	小 計				80,672
					80,672
特用林産の振興	特用林産の振興施設整備	特用林産物活用施設等整備	特用林産物加工流通施設		
			特用林産物集出荷・販売施設		
			包装機	1 台	8,715
			その他		
			盛り付けコンベアー	1 台	893
			ラベラー	1 台	966
			金属探知機	1 台	861
			特用林産物生産施設		
			特用林産物生産施設装置		
			植菌機	1 台	6,395
		小 計			17,830
計	小 計				17,830
					17,830
木材利用及び木材産業体制の整備促進	木材産業構造改革整備	木材加工流通施設整備	木材処理加工施設		
			木材製材施設装置		
			帯鋸盤	1 台	52,500
			丸鋸盤	1 台	21,000
			鋸仕上機械	1 台	28,350
			チップパー(チップキャンター)	2 台	42,000
			集塵装置・チップオガヤード	2 式	14,301
			木材乾燥機	12 基	283,458
			剥皮施設	1 式	65,100
			作業用建物	2 棟	89,880
			製品保管倉庫	2 棟	91,413
			管理棟	1 棟	23,436
			その他		
			かんな盤	3 台	32,550
			全自動耳摺機	1 台	7,875
			全自動結束機	2 式	14,700
			搬送装置	2 式	79,275
			バーク粉碎機・バークヤード	1 式	29,652
			グレーディングマシン	1 式	8,400
			木質燃料ボイラー	1 台	63,000
			ボイラー室	1 棟	27,447
			養生施設	3 式	13,125
			木材加工施設装置		
			木材乾燥機	3 基	43,782
			かんな盤	1 台	13,587
			プレカット加工施設装置		
			横架材加工機	1 台	222,180
集塵装置	1 式	7,823			
木材処理加工用機械					
フォークリフト	6 台	14,070			
	小 計			1,288,904	
	小 計			1,288,904	
計				1,288,904	
合計				1,387,406	

〔資料〕林業振興課

第6表 森林・林業・木材産業づくり交付金 実績一覧表

(単位:千円)

政策目標	メニュー		市町村	20年度	22年度	24年度	実績計
望ましい林業構造の確立	林業構造確立 施設の整備	効率化施設整備	草津町	45,990	—	20,843	66,833
			沼田市	49,980	28,350	—	78,330
	小 計			95,970	28,350	20,843	145,163
	小 計			95,970	28,350	20,843	145,163
計				95,970	28,350	20,843	145,163
特用林産の振興	特用林産の振興 施設整備	特用林産物活用施設等整備	富岡市	66,334	—	—	66,334
		小 計		66,334	—	—	66,334
	小 計			66,334	—	—	66,334
計				66,334	—	—	66,334
木材利用及び木材産業体制の整備促進	木材産業構造 改革整備	木材加工流通施設整備	藤岡市	331,485	—	—	331,485
			下仁田町	65,197	—	—	65,197
	小 計			396,682	—	—	396,682
	小 計			396,682	—	—	396,682
計				396,682	—	—	396,682
合 計				558,986	28,350	20,843	608,179

※21、23年度実績なし

[資料] 林業振興課

第7表 森林・林業・木材産業づくり交付金 事業内容一覧表

(単位:千円)

政策目標	メニュー		H 20～24 年度		
			事業内容	事業費	
望ましい林業構造の確立	林業構造確立 施設の整備	効率化施設整備	林業生産施設		
			林業生産用機械		
			プロセッサ	2 台	40,740
			フォワーダ	2 台	22,470
			スイングヤーダ	3 台	53,603
			グラブ付トラック	1 台	28,350
		小 計		145,163	
計	小 計			145,163	
特用林産の振興	特用林産の振興 施設整備	特用林産物活用 施設等整備	特用林産物生産施設		
			特用林産物生産施設装置		
			作業用建物	1 棟	28,182
			かくはん機	1 台	5,412
			充てん機	1 式	5,659
			菌床製造装置	1 式	848
			殺菌装置	1 式	14,004
			ボイラー	1 台	4,182
			接種機	1 第	3,023
			特用林産生産用機械		
			フォークリフト	1 台	1,927
			生鮮物運搬車	1 台	3,097
				小 計	66,334
計	小 計		66,334		
木材利用及び木材産業体制の整備促進	木材産業構造 改革整備	木材加工流通施設 整備	木材処理加工施設		
			集成材加工施設装置		
			帯鋸盤	1 台	61,425
			集じん装置	1 台	6,300
			作業用建物	5 棟	113,633
			かんな盤	1 台	10,500
			ジョインター	1 式	33,600
			フォークリフト	4 台	7,350
			ギヤングリッパー	1 式	15,225
			ギヤングリッパー搬送装置	1 式	29,400
			フィンガーライン搬送装置	1 式	8,400
			自動耳摺機	1 式	6,458
			搬送装置	1 式	26,617
			用地舗装	1 式	12,577
			品質向上・物流拠点施設装置		
			木材乾燥機	2 基	22,054
			木屑焚ボイラー	2 基	43,143
	小 計	396,682			
計	小 計		396,682		
合計			608,179		

〔資料〕林業振興課

第8表 森林・林業再生基盤づくり交付金 実績一覧表

(単位:千円)

政策目標	メニュー		市町村	H 25～29 年度					実績計
				25年度	26年度	27年度	28年度	29年度	
森林整備 の推進	高性能林業機 械等の整備	林業機械作業シス テム整備【森林整備型】	桐生市	—	—	—	29,610	18,252	47,862
			中之条町	—	—	—	—	9,720	9,720
			小 計	—	—	—	29,610	27,972	57,582
	小 計	—	—	—	29,610	27,972	57,582		
計				—	—	—	29,610	27,972	57,582
	特用林産 の振興	特用林産物活用施 設等整備	渋川市	9,314	—	—	—	—	9,314
			安中市	—	—	240,150	—	—	240,150
			上野村	—	—	—	34,452	—	34,452
小 計	9,314	—	240,150	34,452	—	283,916			
小 計	9,314	—	240,150	34,452	—	283,916			
木材利用 及び木材 産業体制 の整備促 進	木質バイオマス 利用促進施設 の整備	木質バイオマス供給 施設整備	上野村	—	349,337	—	—	—	349,337
			東吾妻町	—	—	—	—	91,930	91,930
			小 計	—	349,337	—	—	91,930	441,267
	小 計	—	349,337	—	—	91,930	441,267		
	木造公共建築 物等の整備	木造公共施設整備	安中市	—	—	168,588	—	—	168,588
			小 計	—	—	168,588	—	—	168,588
	小 計	—	—	168,588	—	—	168,588		
	木材加工流通 施設等の整備	木材加工流通施設等整備	川場村	—	—	—	62,640	—	62,640
小 計			—	—	—	62,640	—	62,640	
小 計	—	—	—	62,640	—	62,640			
計	—	349,337	168,588	62,640	91,930	672,495			
合 計	9,314	349,337	408,738	126,702	119,902	1,013,993			

[資料]林業振興課

第9表 森林・林業再生基盤づくり交付金 事業内容一覧表

(単位:千円)

政策目標	メニュー		H 25～29 年度		
			事業内容	事業費	
森林整備 の推進	高性能林業機 械等の整備	林業機械作業シス テム整備【森林整備型】	高性能林業機械等		
			グラブ付きトラック	1 台 29,610	
			高能率林内作業車	1 台 9,720	
	小 計	小 計	プロセッサ	1 台 18,252	
小 計	—	—	—	57,582	
計	—	—	—	57,582	
特用林産 の振興	特用林産の振 興施設整備	特用林産物活用施 設等整備	特用林産加工流通施設		
			選別機	1 台 9,314	
			特用林産物生産施設		
	小 計	小 計	菌床製造施設	1 式 240,150	
小 計	—	—	—	283,916	
計	—	—	—	283,916	
木材利用 及び木材 産業体制 の整備促 進	木質バイオマス 利用促進施設 の整備	木質バイオマス供給 施設整備	木質バイオマス供給施設		
			木質バイオマス供給施設装置		
			木質バイオマス発電施設	1 式 349,337	
	小 計	小 計	チップ加工施設	1 式 91,930	
	小 計	—	—	—	441,267
	木造公共建築 物等の整備	木造公共施設整備	公共施設		
			木造公共施設	1 棟 168,588	
	小 計	—	—	—	168,588
小 計	—	—	—	168,588	
木材加工流通 施設等の整備	木材加工流通施設 等整備	木材集出荷販売施設			
		木材集出荷施設	1 式 62,640		
小 計	—	—	—	62,640	
小 計	—	—	—	62,640	
計	—	—	—	672,495	
合 計	9,314	349,337	408,738	1,013,993	

[資料]林業振興課



第10表 合板・製材生産性強化対策交付金実績一覧表

(単位:千円)

メニュー	事業種目	市町村	28年度	実績計
木材加工流通施設等整備	間伐材等加工流通施設整備	前橋市	485,305	485,305
		甘楽町	68,958	68,958
	小計		554,263	554,263
計			554,263	554,263
合計			554,263	554,263

〔資料〕林業振興課

第11表 合板・製材生産性強化対策交付金事業内容一覧表

(単位:千円)

メニュー	事業種目	H 28 年度	
		事業内容	事業費
木材加工流通施設等整備	間伐材等加工流通施設整備	木材処理加工施設整備	
		プレカット加工施設装置 2式	554,263
	小計		554,263
計			554,263
合計			554,263

〔資料〕林業振興課

第12表 合板・製材・集成材生産性向上・品目転換促進対策交付金実績一覧表

(単位:千円)

メニュー	事業種目	市町村	30年度	実績計
高性能林業機械等の整備	高性能林業機械等の整備	渋川市	11,815	11,815
			11,815	11,815
計			11,815	11,815
合計			11,815	11,815

〔資料〕林業振興課

第13表 合板・製材・集成材生産性向上・品目転換促進対策交付金事業内容一覧表

(単位:千円)

メニュー	事業種目	H 30 年度	
		事業内容	事業費
高性能林業機械等の整備	高性能林業機械等の整備	高性能林業機械等 フォワーダ 1台	11,815
			11,815
計			11,815
合計			11,815

〔資料〕林業振興課

第14表 林業成長産業化地域創出モデル事業実績一覧表

(単位:千円)

メニュー	事業種目	市町村	29年度	30年度	R1年度	R2年度	実績計
高性能林業機械等の整備	林業機械作業システム整備【森林整備型】	川場村	32,076	—	—	3,331	32,076
			32,076	—	—	3,331	32,076
計			32,076	—	—	3,331	32,076
木質バイオマス利用促進施設の整備	木質バイオマスエネルギー利用施設整備	川場村	—	—	114,201	—	114,201
			—	—	114,201	—	114,201
計			—	—	114,201	—	114,201
先進的モデル提案事業	先進的モデル提案事業	川場村	14,996	6,769	6,379	12,997	28,144
			14,996	6,769	6,379	12,997	28,144
計			14,996	6,769	6,379	12,997	28,144
合計			47,072	6,769	6,379	16,328	60,220

〔資料〕林業振興課

第15表 林業成長産業化地域創出モデル事業 事業内容一覧表

(単位:千円)

メニュー	事業種目	H 29 ~ R1 年度	
		事業内容	事業費
高性能林業機械等の整備	林業機械作業システム整備【森林整備型】	高性能林業機械等 ハーベスタ 1台	32,076
		森林GIS 1式	3,331
	小計		35,407
計			35,407
木質バイオマス利用促進施設の整備	木質バイオマスエネルギー利用施設整備	木質バイオマスエネルギー利用施設装置 木質資源利用ボイラー ほか 1式	114,201
			114,201
計			114,201
先進的モデル提案事業	先進的モデル提案事業	サプライチェーン構築のための検討会の実施 1式	554
		需給情報連携システムの開発 1式	11,470
		農業用温室への木材利用の検証 1式	10,746
		低質材を活用したきのこ栽培方法の検討 1式	6,015
		効率的なシカ等の捕獲方法の検証 1式	1,544
		初期成長の良い苗木植栽の検証 1式	10,812
		小計	41,141
計		41,141	
合計			190,749

〔資料〕林業振興課

第16表 林業・木材産業成長産業化促進対策交付金実績一覧表

(単位:千円)

メニュー	事業種目	市町村	30年度	R1年度	R2年度	実績計
高性能林業機械等の整備	林業機械作業システム整備	高崎市	27,842	40,095		67,937
		中之条町	23,652		12,760	36,412
		桐生市	15,674			15,674
		渋川市		25,080		25,080
		桐生市		46,791		46,791
		みどり市		21,670		21,670
		沼田市			49,610	49,610
		計	小計	67,168	133,636	62,370
林業経営体育成対策(林業機械リース支援)	林業機械導入	高崎市	34,100	15,319		49,419
		上野村	35,596			35,596
		中之条町	10,758	47,911	24,140	82,809
		桐生市	10,412	9,956	22,696	43,064
		川場村		18,530	23,538	42,068
		東吾妻町			27,513	27,513
		みなかみ町			11,691	11,691
		計	小計	90,866	91,716	109,578
木材加工流通施設等の整備	木材加工流通施設等整備	桐生市	65,621			65,621
		下仁田町		167,013		167,013
		計	65,621	167,013	0	232,634
木質バイオマス利用促進施設の整備	木質バイオマス供給施設整備	神流町		131,374		131,374
		計		131,374	0	131,374
特用林産振興施設等の再整備(予備費)	特用林産振興施設等再整備	上野村			76,085	76,085
		富岡市			3,310	3,310
		計	0	0	79,395	79,395
合計			223,655	523,739	251,343	998,737

[資料] 林業振興課

第17表 林業・木材産業成長産業化促進対策交付金事業内容一覧表

(単位:千円)

メニュー	事業種目	H30～R2年度	
		事業内容	事業費
高性能林業機械等の整備	林業機械作業システム整備	高性能林業機械等	
		ハーベスタ	2台 56,430
		ロングリーチハーベスタ	1台 40,095
		フォワーダ	1台 27,842
		プロセッサ	2台 45,322
		フェラーバンチャザウルスロボ	1台 18,260
		グラッブル	1台 15,674
		グラッブル付きトラック	1台 38,156
		高能率林内作業車	2台 21,395
		計	小計
林業経営体育成対策(林業機械リース支援)	林業機械導入	高性能林業機械等	
		ハーベスタ	1台 34,100
		プロセッサ	1台 27,111
		フォワーダ	2台 33,849
		グラッブル	5台 95,600
		高能率林内作業車	3台 31,126
		フェラーバンチャザウルスロボ	3台 70,374
		計	小計
木材加工流通施設等の整備	木材加工流通施設等整備	木材加工流通施設	
		貯木場整備 ほか	1式 65,621
		ギャングリッパー ほか	1式 167,013
計	小計	232,634	
木質バイオマス利用促進施設の整備	木質バイオマス供給施設整備	木質バイオマス供給施設装置 ほか	
		移動式チップパー ほか	1式 131,374
計	小計	131,374	
特用林産振興施設等の再整備(予備費)	特用林産振興施設等再整備	特用林産物生産資材	
		原木ほか	1式 3,310
		おが粉ほか	1式 2,585
		特用林産物生産施設	
		培養棟	1式 73,500
計	小計	79,395	
合計			998,737

[資料] 林業振興課

第18表 林業・木材産業再生緊急対策事業(基金) 実績一覧表

(単位:千円)

事業メニュー	事業種目	市町村	21年度	22年度	23年度	24年度	25年度	26年度	27年度	28年度	実績計
高性能林業機械等の導入	高性能林業機械等の導入	前橋市	-	-	18,795	18,690	-	13,813	-	-	51,298
		高崎市	-	-	8,400	-	-	16,362	65,340	-	90,102
		桐生市	-	7,298	-	9,975	18,690	-	93,030	-	128,993
		沼田市	14,875	-	-	75,541	62,942	53,892	126,345	28,737	362,332
		渋川市	-	-	16,170	21,189	-	17,053	-	-	54,412
		藤岡市	16,034	9,576	19,740	53,781	46,989	-	19,764	11,016	176,900
		安中市	-	11,414	-	-	-	13,392	25,164	-	49,970
		みどり市	-	-	-	10,763	-	31,266	24,854	-	66,883
		上野村	-	11,004	32,025	31,658	19,950	42,185	33,480	30,780	201,082
		神流町	-	11,550	17,399	16,800	17,850	21,276	-	-	84,875
		下仁田町	14,175	-	-	16,275	8,873	14,947	-	-	54,270
		中之条町	15,593	8,295	33,600	24,045	25,568	13,932	43,902	-	164,935
		草津町	-	-	20,843	19,226	-	15,336	37,962	-	93,367
		川場村	9,450	-	16,926	-	32,193	-	-	11,772	70,341
計	70,127	59,137	183,898	297,943	233,055	253,454	469,841	82,305	1,649,760		
高性能林業機械等の導入	高性能林業機械等の導入 (危険防止設備の整備)	全県	-	-	-	-	-	29,849	-	-	29,849
		計	-	-	-	-	-	29,849	-	-	29,849
木材加工流通施設等整備	間伐材加工流通施設整備	前橋市	14,910	14,910	-	-	-	-	-	-	29,820
		高崎市	-	-	-	-	-	65,798	-	-	65,798
		沼田市	24,150	-	-	-	-	-	161,266	-	185,416
		渋川市	-	536,843	-	-	-	-	-	-	536,843
		藤岡市	52,500	-	-	-	105,525	490,320	-	-	648,345
		安中市	-	-	-	-	-	82,220	-	-	82,220
		みどり市	-	-	-	-	-	-	445,090	-	445,090
		上野村	-	264,355	-	-	-	102,238	26,028	-	392,621
		下仁田町	-	-	-	-	-	190,167	103,219	-	293,386
		川場村	-	-	-	-	-	-	321,459	-	321,459
計	91,560	816,108	-	-	105,525	930,743	1,057,062	-	3,000,998		
木造公共施設等整備	木の香るまち等施設整備	上野村	-	30,734	-	-	-	-	-	-	30,734
		計	-	30,734	-	-	-	-	-	-	30,734
	木造公共施設整備	前橋市	-	-	-	-	-	-	145,973	-	145,973
		玉村町	-	-	-	-	-	249,718	-	-	249,718
		上野村	-	-	-	-	239,281	-	80,449	-	319,730
		みなかみ町	-	-	-	-	-	-	614,142	-	614,142
		邑楽町	-	-	-	-	343,118	252,634	300,175	-	895,927
計	-	-	-	-	582,399	502,352	1,140,739	-	2,225,490		
木質バイオマス利用施設等整備	木質バイオマス加工流通施設等整備	前橋市	-	-	-	-	-	-	864,356	46,289	910,645
		渋川市	-	-	-	-	-	-	43,615	-	43,615
		上野村	-	-	-	114,880	-	-	-	-	114,880
		川場村	-	-	-	-	-	-	-	30,224	30,224
	計	-	-	-	114,880	-	-	907,971	76,513	1,099,364	
	木質バイオマスエネルギー利用施設整備	藤岡市	-	-	-	-	373,380	-	-	-	373,380
		みどり市	-	-	-	-	-	-	-	55,828	55,828
		上野村	-	83,475	-	27,111	65,011	33,845	-	-	209,442
計		-	83,475	-	27,111	438,391	33,845	-	55,828	638,650	
地域材利用開発	地域材利用拡大に向けた製品開発、商品開発	中之条町	26,245	-	-	-	-	-	-	-	26,245
		前橋市	-	-	-	-	10,283	-	-	-	10,283
		計	26,245	-	-	-	10,283	-	-	-	36,528
合計		187,932	989,454	183,898	439,934	1,369,653	1,750,243	3,575,613	214,646	8,711,373	

平成25年度は復興木材、強い林業

平成27年度は平成26年度国補正で成立した加速化交付金を含む

〔資料〕林業振興課

第19表 林業・木材産業再生緊急対策事業(基金) 事業内容一覧表

(単位:千円)

事業メニュー	事業種目	H21年度～H28年度				
		事業内容	事業費			
高性能林業機械等の導入	高性能林業機械等の導入	グラップル付きバックホウ	21 台	277,809		
		フェラーバンチャ	5 台	73,645		
		スイングヤーダ	8 台	144,860		
		プロセッサ	17 台	305,528		
		フォワーダ	25 台	301,974		
		ハーベスタ	11 台	202,477		
		タワーヤーダ	2 台	37,717		
		グラップル付きトラック	9 台	261,108		
		高能率林内作業車	4 台	44,642		
		危険防止施設の整備	194 台	29,849		
		計		1,679,609		
		木材加工流通施設等整備	間伐材加工流通施設整備	木材集出荷販売施設	1 施設	82,220
木材製材施設	10 施設			1,981,928		
集成材加工施設	1 施設			490,320		
乾燥施設	3 施設			158,025		
ペレット製造施設	1 施設			264,355		
品質向上施設(クレーティングマシン)	1 施設			24,150		
計				3,000,998		
木造公共施設等整備	木の香るまち等施設整備	村営住宅	2 棟	30,734		
		計		30,734		
	木造公共施設整備	上野村生活支援ハウス	1 棟	239,281		
		邑楽町長柄幼稚園	1 棟	343,118		
		邑楽町高島幼稚園	1 棟	252,634		
		玉村町第四保育園	1 棟	249,718		
		前橋市総社資料館	1 棟	145,973		
		上野村森林機能利用研修施設	1 棟	80,449		
		みなかみ町つきよのこども園	1 棟	614,142		
		邑楽町北保育園	1 棟	98,280		
		邑楽町邑楽中学校特別教室棟	1 棟	201,895		
		計		2,225,490		
		木質バイオマス利用施設等整備	木質バイオマス加工流通施設等整備	木質バイオマス供給施設	5 施設	1,199,591
				計		1,199,591
木質バイオマスエネルギー利用施設整備	ペレットボイラー		14 施設	208,508		
	ペレットストーブ		67 台	25,940		
	発電施設		1 式	303,975		
計		538,423				
地域材利用開発	地域材利用拡大に向けた製品開発、商品開発	ぐんま型木製ガードレール性能試験	1 式	26,245		
		計		26,245		
	地域材由来の間伐材を用いた木材・プラスチック再生複合材製品の開発	リサイクル新素材M-Wood2性能試験	1 式	10,283		
		計		10,283		
合計				8,711,373		

## X 環境・保護



## 第1表 環境緑化

## (1) 緑化用樹木生産実績

(単位: 面積:㎡ 人数:人 本数:本)

事務所	生産面積	生産者数	生産本数			
			総数	針葉高木	広葉高木	低木・玉・株・特殊物
平成21年度	474,400	20	61,684	21,124	19,062	21,498
平成24年度	270,500	20	97,087	41,035	42,278	13,774
平成27年度	622,600	18	112,679	23,620	65,428	23,631
<b>平成30年度</b>	<b>521,200</b>	<b>16</b>	<b>53,224</b>	<b>25,374</b>	<b>14,390</b>	<b>13,460</b>
澁川	17,400	4	1,795	19	443	1,333
西部	—	—	—	—	—	—
藤岡	2,000	1	471	10	360	101
富岡	—	—	—	—	—	—
吾妻	400,000	1	23,630	23,000	80	550
利根沼田	—	—	—	—	—	—
桐生	101,800	10	27,328	2,345	13,507	11,476

(注) 本調査は3年毎に実施

〔資料〕 森林保全課

## (2) 公共施設等への緑化木交付実績

(単位: 本)

事務所	総数		学校		公園緑地		運動場等		その他公共施設	
	箇所	本数	箇所	本数	箇所	本数	箇所	本数	箇所	本数
平成22年度	117	5,548	81	1,028	6	900	—	—	30	3,620
平成27年度	42	3,374	12	343	9	1,959	—	—	21	1,072
令和元年度	49	2,219	21	405	7	385	—	—	21	1,429
<b>令和2年度</b>	<b>46</b>	<b>2,648</b>	<b>13</b>	<b>371</b>	<b>10</b>	<b>802</b>	—	—	<b>23</b>	<b>1,475</b>
澁川	10	608	7	272	3	336	—	—	—	—
西部	8	557	2	23	2	303	—	—	4	231
藤岡	1	13	—	—	1	13	—	—	—	—
富岡	5	140	—	—	1	20	—	—	4	120
吾妻	9	409	—	—	1	110	—	—	8	299
利根沼田	12	521	4	76	2	20	—	—	6	425
桐生	1	400	—	—	—	—	—	—	1	400

〔資料〕 森林保全課

(注) 「緑いっぱいまちづくり事業」が平成20年度で終了したことに伴い、県緑化推進委員会からの「公共施設への樹木交付」について記載( (5) 緑化運動推進事業の内数 )

(3) 巨樹・古木保全事業

(単位: 千円)

年度	区分	補修実施市町村名	件数	事業費 (千円)
平成22年度		館林市(4ヶ所)、邑楽町(1ヶ所)	5	1,040
平成23年度		下仁田町(1ヶ所)、板倉町(1ヶ所)	2	784
平成24年度		渋川市(1ヶ所)	1	433
平成28年度		沼田市(1ヶ所)、邑楽町(1ヶ所)、東吾妻町(1ヶ所)	3	2,508
平成30年度		東吾妻町(1ヶ所)	1	408
令和2年度		富岡市(1ヶ所)	1	642

(注)巨樹・古木保全事業は令和2年度をもって廃止。

[資料] 森林保全課

(4) 学びの森整備事業

(単位: 千円)

年度	区分	事業実施市町村名	箇所数	事業費
平成22年度		太田市、館林市	2	6,593
平成23年度		前橋市、伊勢崎市、太田市、館林市	4	8,128
平成24年度		伊勢崎市、館林市	2	4,935
平成26年度		藤岡市、川場村	2	5,000
平成27年度		藤岡市、川場村	2	3,200
平成29年度		藤岡市	1	1,000

(注)学びの森整備事業は平成29年度をもって廃止。

[資料] 森林保全課

(5) 緑化運動推進事業

(単位: 本)

年度	区分	緑化推進用苗木配布・交付		
		実施場所	樹種	本数
平成26年度		県下12市14町7村の街頭中心	ウンシュウミカン ブルーベリー 外	23,776
平成27年度		県下12市14町9村の街頭中心	ウンシュウミカン ブルーベリー 外	18,540
平成28年度		県下12市8町5村の街頭中心	ウンシュウミカン ブルーベリー 外	11,906
平成29年度		県下12市12町5村の街頭中心	ウンシュウミカン ブルーベリー 外	14,539
平成30年度		県下10市13町4村の街頭中心	ウンシュウミカン ブルーベリー 外	12,612
令和元年度		新型コロナウイルス感染拡大防止のため予定していた全ての行事は中止		
令和2年度		県下5市1町の街頭中心	オリーブ ブルーベリー 外	1,675

[資料] 森林保全課

(6) 緑化講座開催実績

(単位: 人)

年度	区分	緑化講座		日曜緑化講座		出張緑化講座		森林楽習講座		緑化担当者講習会	
		回数	延参加者数	回数	延参加者数	回数	延参加者数	回数	延参加者数	回数	延参加者数
平成25年度		7	410	11	533	3	191	15	928	2	61
平成26年度		7	393	13	607	5	344	16	668	2	92
平成27年度		8	814	8	564	5	232	10	461	2	89
平成28年度		7	473	9	522	5	235	9	383	2	65
平成29年度		7	430	9	711	5	209	9	311	2	100
平成30年度		7	457	9	412	5	249	10	367	2	88
令和元年度		6	354	7	334	6	244	9	244	2	107
令和2年度		2	32	6	112	4	105	8	230	-	0

[資料] 森林保全課



## 第2表 森林公園等

## (1)群馬県野鳥の森

位置 安中市松井田町横川地内小根山国有林157林班  
面積 91.26ha

## ア 公園施設整備状況(昭和46年度～令和元年度)

施設名	整備内容	
	数量	金額(千円)
駐車場	70台分、4,098㎡	5,264
園地	雑木除去整地等 3,777㎡	1,200
公衆便所	ブロック造 13㎡1棟、11㎡1棟	4,506
園路改良	巾員1.5m 延長8,300m(内3,000m改良)	19,355
進入路舗装	幅員3.0m 延長 150m	6,206
展示施設	屋内展示パネル11基、立札1基	530
標識	木造10基	1,260
案内板	11基、入口標示板1基、国道案内3基	6,708
指導票(A)	33基	1,540
指導票(B)	5基	21
ベンチ	36基(テーブル1基)	1,812
卓ベンチ	12基	2,185
クズカゴ、ゴミ集積場	金網製14個、コンクリート造1基	500
展示林解説板	木造14基	1,108
樹木ラベル	鉄製ホーロー板150枚	67
花木植栽	ドウダンツツジ他18種462本	520
給水施設	水道管理設1,402m(329㎡)、ポンプ入替	7,622
防火施設	防火用水4基、火災報知器、防火水槽	3,739
すいがら入れ	23基	45
路面補修工事等	歩道整備、コンクリート舗装、ウッドブロック積等	11,325
プロワ	1台	80
計		75,593

## イ 野鳥の森整備状況(昭和47年度～令和元年度)

施設名	整備内容	
	数量	金額(千円)
野鳥の森研修館	木造平屋建 349㎡ 1棟,床修繕	76,258
鳥獣資料館	〃 304㎡ 1棟	42,199
敷地整備	3,781㎡	3,410
学習器材	録音機、スライド、剥製、ビデオ	17,347
野鳥観察施設	観察小屋4棟(改築)、給餌給水営巣施設	10,105
展望台	木造2階建 64㎡、飲料水排水装置、塗装修繕	34,834
休憩舎	木造平屋建 20㎡ 2棟	3,465
遊水池	439㎡	2,977
図板類	鳥獣図板	1,348
AED	1基	225
計		192,168

## ウ 管理委託・指定管理

(単位:千円)

年度別委託費	23	24	25	26	27	28	29	30	31	2	備考
安中市	6,370	6,370	6,370	6,552	6,552	6,552	6,552	6,552	6,552	6,552	平成18年4月1日から指定管理

## エ 「群馬県野鳥の森」利用者数

## (ア)年度別

(単位:人)

年度	20	21	22	23	24	25	26	27	28	29	30	31	2
人数	7,204	8,246	7,587	6,537	6,262	5,353	4,957	4,793	5,199	4,629	4,419	4,239	4,430

## (イ)令和2年度月別

(単位:人)

月	令和2.4	5	6	7	8	9	10	11	12	令和3.1	2	3	計
人数	434	344	260	122	354	240	320	788	302	264	391	611	4,430

[資料]自然環境課

(2) 伊香保森林公園

位置 渋川市伊香保町伊香保字ニツ嶽  
面積 224ha 昭和54年5月18日開園

ア. 施設整備状況(昭和53年度～)

施設名	整備内容
	数量
芝生園地	張付、種子付5,141.2㎡
管理棟	木造平屋建64㎡ 1棟
避難小屋(あずまや)	木造7～10㎡ 4棟
簡易手洗施設	1基
便所	3棟 木造12㎡×2、木造23.8㎡
卓ベンチ等	卓ベンチ5基、ベンチ25基
道路標識等	オーバーハング形標識1基
景色説明板	1基
案内板等	木製28基
表示板	〃 18〃
指導標	〃 22〃 オリエンテERINGポスト40本
制札	2基
木柵	カラーチェーン使用76m
駐車場	2ヶ所2,901㎡
歩道	10.7km
野鳥園	1ヶ所(800㎡)
灌水施設	181㎡
給水施設	給水ポンプ2基

イ. 入園者

(ア) 年度別

(単位: 人)

年度	H12	17	22	23	24	25	26	27	28	29	30	R1	R2
人数	110,665	103,693	96,529	111,422	116,574	96,910	76,438	79,770	69,058	69,397	79,925	73,024	66,644

(イ) 令和2年度月別

(単位: 人)

月	4	5	6	7	8	9	10	11	12	令和3・1	2	3	計
人数	3,428	4,300	5,316	3,984	9,976	5,364	7,540	11,324	3,852	2,492	4,416	4,652	66,644

[資料] 森林保全課

## (3)憩の森

位置 渋川市伊香保町伊香保字大野(渋川市有林)  
面積 36.5ha 昭和55年4月1日開園

## ア. 施設設置状況(昭和53年度～)

施設名	整備内容	備考
	数量	
研修館	RC2階建 893.49㎡ 1棟	
展示館	木造平屋建 538.65㎡ 1棟	
森林学習展示室	展示館内 204㎡	
学習器材	測量、自然観察用器材等	
敷地整備	0.48ha	
山野草園	体験の森内 0.22ha	
体験の森	14.5ha	
森林浴の森	9.82ha	
野鳥の森	4.1ha	
水源の森	7.6ha	
管理歩道	1,915m	
散策歩道	2,327m	
野鳥観察小屋	木造10㎡ 2棟	
四阿	木造2棟	
椎茸フレーム	ブロック造 1棟	
標識類	9基	

## イ. 利用状況

## (ア) 年度別利用者数

(単位: 人)

年度	7	12	22	23	24	25	26	27	28	29	30	R1	R2
人数	7,756	7,001	11,204	11,753	11,858	11,118	11,215	11,919	11,962	12,517	12,442	12,183	7,804

## (イ) 令和2年度月別

(単位: 人)

月	4	5	6	7	8	9	10	11	12	令和3・1	2	3	計
人数	263	112	481	717	972	925	1,061	1,282	671	317	391	612	7,804

[資料] 森林保全課

(4) さくらの里

位置 甘楽郡下仁田町大字上小坂  
面積 47ha 昭和58年4月1日開園

ア. 施設整備状況(昭和52年度～)

施設名	整備内容
	数量
さくら植栽	13,171本
花木植栽	31,084 "
センター	木造平屋建1棟 160㎡、デッキ 76.11㎡
あずまや	" 6棟 109㎡
便所	" 5 " 112.08㎡
水道施設	ポンプ小屋3棟、配管1式、水槽1基
幹線道	2,238m 進入路
遊歩道	6,021m
園地	7ヶ所 7,226㎡
境界	フェンス等 629m
ベンチ	25基
案内板等	2式
集積場	1式、10㎡ 1棟
その他	土地購入費(13.28ha)、災害復旧
きのこ館	1棟 172㎡
駐車場	3,846㎡(2か所) 80台、舗装
進入路ゲート設置	1基
倉庫	1基 6㎡
見本園	2ヶ所(山菜113㎡、きのこ41㎡)
野外ステージ	間伐材74㎡ 1棟
観客席	" 500席
落石防護工(駐車場)	落石防護工(ストーンガード) L=15.0m

(注) 1. 花木植栽は、緑化推進特別対策事業で植栽したものも含む。  
2. きのこ館及び見本園は、林産課より引継ぎをしたもの

イ. 入園者

(ア) 年度別

(単位: 人)

年度	H12	17	22	23	24	25	26	27	28	29	30	R1	R2
人数	195,430	187,659	107,234	67,204	87,267	79,770	80,587	85,069	90,298	96,038	73,854	82,881	37,852

(イ) 令和2年度月別

(単位: 人)

月	4	5	6	7	8	9	10	11	12	令和3・1	2	3	計
人数	13,742	1,035	1,709	1,573	3,003	2,139	2,576	4,028	1,580	1,002	1,491	3,974	37,852

[資料] 森林保全課

## (5)赤城森林公園

位置 前橋市富士見町赤城山・柏倉町  
面積 367ha 昭和58年4月1日開園

ア. 施設整備状況(昭和55年度～)

施設名	整備内容
	数量
あずまや	木造3棟 27㎡
便所	木造3棟 42.3㎡
駐車場	1,606㎡防護フェンス1式
案内板等	20基
野外卓	9 "
ベンチ	15 "
水辺の広場	100㎡、木橋
トレーニング施設	1式
導水施設	2か所
指導標	19基
表示柱	15 "
歩道	1式

[資料] 森林保全課

(6) 赤城ふれあいの森

位置 前橋市富士見町赤城山  
面積 76ha 平成元年4月1日開園

ア. 施設整備状況(昭和62年度～)

施設名	整備内容
	数量
多目的体験学習広場	芝造成2,006㎡
自然観察学習歩道	1,531m
木製品野外展示	バンガロー3棟、電話ボックス、バーベキュー棟
敷地造成	2ヶ所
テントサイト	5ヶ所
作業場	木造1棟 20㎡
給排水電気工事	1式
便所	木造2棟 71㎡
炊事棟	木造1棟 33㎡
屋内展示	パネル類・木製品等
学習実習用機器等	1式
体験生産活動用備品	1式
標識等	1式
あかぎ木の家	木造1棟724㎡
〃 整備	内装板張、外部塗装改修
〃 周辺排水工事	1式
取付道路	巾5.0m 846m
ゴミ処理施設	1基
駐車場	造成2ヶ所
吊橋	W=1.5m L=40m
林内整備	20ha
防護フェンス設置	11m
案内板	53基、モニュメント
標柱	12基
連絡歩道	W=1.5m L=200m(含木橋1基)
安全施設	防護壁100m
駐車場整備	1か所 550㎡
進入路規則植栽	200m
作業路	巾3.0m 1,682.3m
歩道	巾1.5m 558.8m
ゲート設置	1式
生産の森	2.5ha
野鳥の森	3.0ha
除間伐	26.29ha
間伐学習館	木造平屋1棟120㎡
給水施設	1式
水源の森造成	1か所
昆虫の森造成	〃
物置小屋	1棟10㎡
避難施設	1棟10㎡
電撃殺虫器	6基

イ. 入園者

(7) 年度別

(単位: 人)

年度	H12	17	22	23	24	25	26	27	28	29	30	R1	R2
人数	385,157	351,303	308,864	253,415	244,736	222,856	202,593	211,344	175,406	149,174	145,087	142,009	148,015

(イ) 令和2年度月別

(単位: 人)

月	4	5	6	7	8	9	10	11	12	令和3・1	2	3	計
人数	10,024	13,258	13,724	9,810	18,173	13,307	16,277	17,493	9,590	7,595	9,970	8,794	148,015

[資料] 森林保全課

## (7) 桜山森林公園

位置 藤岡市三波川  
面積 15ha 平成2年4月1日開園

## ア. 施設整備状況(昭和63年度～)

施設名	整備内容	
	数量	
(日本庭園10,000㎡)		
管理棟	1棟102㎡	
敷地造成	10,000㎡	
修景施設	1式	
排水施設	1式	
電気施設	1式	
循環濾過工	1式	
給水施設	1式	
植栽工	5,069本	
園路広場工	1式	
休養施設工	四阿1、ベンチ5	
展示棟	1棟	
(見本庭園5,000㎡)		
敷地造成	5,000㎡	
園路広場	1式	
給水施設	1式	
電気施設	1式	
便所	1棟 25㎡	
植栽工	7,923本	
修景施設	1式	
管理施設	1式	
(芝生12,000㎡)		
敷地造成	12,000㎡	
植栽工	1,828本	
園路広場	1式	
修景施設	1式	
管理施設	1式	
排水施設	1式	
電気施設	1式	
給水施設	1式	
遊具施設	1式	
便所	1棟 25㎡	
倉庫	1棟 9.7㎡	
土留工(石積)	1個 70.0m	
(生活環境保全林)		
自然林造成	2.1ha	
自然林改良	12.25ha	
防火施設	1式	
作業歩道	2,574.4m	
案内板	1式	

## イ. 入園者

## (7) 年度別

(単位: 人)

年度	H12	17	22	23	24	25	26	27	28	29	30	R1	R2
人数	157,954	128,280	96,761	81,140	73,131	69,482	75,041	80,814	72,297	62,752	85,938	77,236	75,568

## (イ) 令和2年度月別

(単位: 人)

月	4	5	6	7	8	9	10	11	12	令和3・1	2	3	計
人数	5,859	1,166	1,045	1,225	2,364	1,902	4,206	40,713	8,905	2,755	3,202	2,226	75,568

[資料] 森林保全課

(8) みかぼ森林公園

位置 藤岡市上日野字御荷鉾山  
面積 253ha 平成3年4月1日開園

ア. 施設整備状況(昭和61年度～)

施設名	整備内容	
	数量	
管理施設造成	1,500㎡	
管理棟	木造1棟 78.7㎡	
浄水装置棟	木造1棟 43.1㎡	
林内歩道	433m	
取水設置	1式	
ベンチ	木造7基	
パノラマ板	2基	
案内板	4基	
指導標	14基 (含誘導標識)	
避雷針	2基	
植栽	1式	
物置	木造1棟	
展望施設	木造3棟	
四阿	木造3棟	
駐車場整備	3ヶ所	
安全柵	133.5m	
法面保全	モルタル吹付 263㎡	

イ. 入園者

(7) 年度別

(単位: 人)

年度	12	17	22	23	24	25	26	27	28	29	30	R1	R2
人数	9,515	9,890	7,105	6,945	6,250	8,255	5,813	5,027	5,634	6,308	7,492	5,835	7,192

(イ) 令和2年度月別

(単位: 人)

	4	5	6	7	8	9	10	11	12	令和3・1	2	3	計
人数	307	984	500	352	1,318	774	1,144	1,813	-	-	-	-	7,192

[資料] 森林保全課



## (9) 21世紀の森

位置 沼田市上発知町、利根郡川場村門前  
面積 252ha 平成10年10月11日開園

## ア. 施設整備状況(平成4年度～)

施設名	整備内容
	数量
(健康とゆとりの森整備)	森林整備、歩道、管理車道等
さく井ポンプ設備	2箇所
給水設備	1式
電気設備	1式
配管工事	電気、水道1式
森の広場造成・芝張り	3.8ha
芝生育成管理	38,462㎡
駐車場造成	1式
樹木園造成整備	1式
管理事務所・展示棟	2棟 物置2棟
トイレ、展望台	2棟
休憩・避難棟	1棟
御製碑	1式
遊歩道	2,467.8m
自然観察ゾーン植栽	161本
公園内植栽	1,748本
「21世紀の森」標柱	2基
土留工	1個
お手植え木等移植	1,136本
駐車場標識	10基
道路標識	5枚、3基
指導標	14基 車止5基
森林整備	下刈、除伐、間伐
土地購入	300,541㎡
お野立て所改修	改修1式、メーター設置
水路工	1式
(森林公園等植栽)	
植栽	2,055本
パーゴラ	1基(樹木園)

## イ. 入園者

## (ア) 年度別

(単位: 人)

年度	12	17	22	23	24	25	26	27	28	29	30	R1	R2
人数	38,842	50,827	78,061	48,448	48,354	44,356	42,935	46,082	44,575	47,138	53,696	49,697	39,017

## (イ) 令和2年度月別

(単位: 人)

月	4	5	6	7	8	9	10	11	12	令和3・1	2	3	計
人数	4,099	4,592	4,430	3,950	6,173	4,366	4,700	4,690	1,116	-	-	901	39,017

〔資料〕森林保全課

(10)緑化センター

位置 邑楽郡邑楽町大字中野・鶉  
面積 5.5ha 平成10年5月26日開園

ア. 施設設置状況(昭和55～58年度、平成8～10年度)

施設名	整備内容	備考
	数量	
本館	300㎡ 1棟	緑化センター
倉庫等	倉庫104㎡ 1棟 休憩舎14㎡ 1棟	
四阿	76㎡ 1棟	
樹木園	針葉樹樹木園 1,060㎡	
	広葉樹樹木園 1,210㎡	
	耐湿樹樹木園 970㎡	
	常緑広葉樹樹木園 720㎡	
	防風林樹木園 670㎡	
	街路樹樹木園 総延長 144m	
	針葉樹、季節、野鳥の森エリア 17,800㎡	
	全国植樹祭記念の森エリア 2,200㎡	
見本園等	庭園、地被植物、生垣等 9,166㎡	
自然林	鶉地区 17,281㎡	
日時計花壇	90㎡	
遊歩道	1,335m	
駐車場	790㎡	

イ. 入園者

(ア) 年度別

(単位: 人)

年度	H20	H21	H22	H23	H24	H25	H26	H27	H28	H29	H30	R1	R2
人数	25,015	28,263	31,433	31,752	36,898	39,672	41,839	38,264	33,284	29,669	35,155	34,633	31,246

(イ) 令和2年度月別

(単位: 人)

月	4	5	6	7	8	9	10	11	12	令和3・1	2	3	計
人数	2,299	1,158	3,214	2,517	2,980	3,723	3,059	2,940	2,518	1,786	2,152	2,900	31,246

[資料] 森林保全課

## 第3表 鳥獣保護

## (1) 鳥獣保護区・休猟区・特定猟具使用禁止区域

(単位:ha)

事務所	鳥獣保護区		特別保護地区		休 猟 区		特定猟具使用禁止区域	
	箇所	面積	箇所	面積	箇所	面積	箇所	面積
平成22年度	51	67,772	8	2,173	-	-	149	51,351
平成27年度	49	64,550	8	2,153	-	-	149	51,000
令和2年度	49	63,254	8	2,153	-	-	150	51,492
洪 川	6	5,679	2	565	-	-	38	9,316
西 部	9	9,146	2	396	-	-	20	9,250
藤 岡	7	3,705	-	-	-	-	6	5,432
富 岡	6	2,135	-	-	-	-	14	2,416
吾 妻	3	15,965	2	1,138	-	-	25	3,719
利根沼田	8	23,974	-	-	-	-	19	3,961
桐 生	10	2,650	2	54	-	-	28	17,398

(注) 特別保護地区は鳥獣保護区の内数

〔資料〕自然環境課

## (2) 鳥獣飼養者及び飼養鳥獣数

(単位:羽、頭)

事務所	飼養者(人)	飼養鳥獣
平成22年度	1	33
平成27年度	1	23
令和元年度	2	26
洪 川	-	-
西 部	-	-
藤 岡	-	-
富 岡	-	-
吾 妻	1	25
利根沼田	-	-
桐 生	1	1

〔資料〕自然環境課

## (3) 狩猟者登録件数

(単位:件)

事務所	総 数			網 猟			わな猟			第一種銃猟			第二種銃猟		
	総数	県内	県外	総数	県内	県外	総数	県内	県外	総数	県内	県外	総数	県内	県外
平成22年度	4,106	2,779	1,327	7	7	-	700	682	18	3,346	2,046	1,300	53	44	9
平成27年度	3,492	2,580	912	13	13	-	893	875	18	2,512	1,630	882	74	62	12
令和2年度	3,330	2,616	714	12	11	1	1,121	1,106	15	2,137	1,450	687	60	49	11
洪 川	504	504	-	3	3	-	199	199	-	283	283	-	19	19	-
西 部	493	493	-	1	1	-	214	214	-	269	269	-	9	9	-
藤 岡	184	184	-	-	-	-	72	72	-	108	108	-	4	4	-
富 岡	167	167	-	-	-	-	69	69	-	98	98	-	-	-	-
吾 妻	414	414	-	-	-	-	245	245	-	164	164	-	5	5	-
利根沼田	468	468	-	6	6	-	217	217	-	242	242	-	3	3	-
桐 生	386	386	-	1	1	-	90	90	-	286	286	-	9	9	-
自然環境課	714	-	714	1	-	1	15	-	15	687	-	687	11	-	11

〔資料〕自然環境課

### (4) 狩猟による鳥獣捕獲数

(単位:羽、頭)

事務所	鳥 類						獣 類				
	総数	キジ	ヤマドリ	ロジュケイ	カモ類	その他	総数	クマ	イノシシ	シカ	その他
平成22年度	11,794	2,291	1,215	468	2,303	5,517	6,223	74	3,148	2,231	770
平成27年度	5,193	1,081	380	91	1,182	2,459	6,006	31	2,038	3,508	429
令和2年度	4,294	897	402	58	993	1,944	7,074	46	1,726	4,875	427
渋川	684	176	48	13	151	296	1,227	3	464	689	71
西部	313	63	44	9	93	104	689	2	122	496	69
藤岡	49	3	13	—	7	26	674	3	39	600	32
富岡	137	25	3	2	45	62	505	0	59	435	11
吾妻	336	138	74	24	22	78	625	10	230	255	130
利根沼田	521	111	80	3	25	302	1,996	15	441	1,471	69
桐生	1,133	121	16	3	369	624	807	4	256	514	33
自然環境課	1,121	260	124	4	281	452	551	9	115	415	12

[資料] 自然環境課

### (5) 有害鳥獣等補獲許可による鳥獣捕獲数

(単位:羽、頭)

事務所	総数	鳥 類									獣 類										
		総数	キジバト	カラス類	ムクドリ	ドバト	ヒヨドリ	スズメ類	カモ類	その他	総数	シカ	クマ	サル	イノシシ	ノウサギ	タヌキ	キツネ	ハクビシン	モグラ	その他
平成22年度	12,767	6,742	283	3,440	89	788	131	1,581	317	113	6,025	850	251	470	3,165	—	255	6	688	148	192
平成27年度	15,787	5,491	394	3,245	160	849	122	403	230	88	10,296	2,836	78	985	3,598	—	810	20	1,503	51	415
令和2年度	23,228	4,615	215	1,856	58	1,024	246	885	111	220	18,613	7,217	519	822	4,908	—	1,030	102	2,372	—	1,643
渋川	3,580	969	31	335	57	398	51	8	5	84	2,611	569	19	—	437	—	300	59	575	—	652
西部	2,979	871	—	809	—	—	—	—	—	57	2,108	377	18	22	474	—	243	13	462	—	499
藤岡	1,132	61	—	—	—	—	—	—	—	61	1,071	695	7	4	61	—	17	1	74	—	212
富岡	2,629	63	—	63	—	—	—	—	—	—	2,566	1,779	15	6	338	—	12	—	355	—	61
吾妻	2,589	449	109	95	1	45	195	2	—	2	2,140	635	240	225	687	—	150	—	201	—	2
利根沼田	4,095	53	7	24	—	—	—	—	6	16	4,042	2,078	190	351	904	—	121	5	389	—	4
桐生	6,224	2,149	68	530	—	581	—	875	95	—	4,075	1,084	30	214	2,007	—	187	24	316	—	213

※カラスの卵含む

※その他はカワウ、アオサギ、ダイサギ

※その他はアライグマ、アナグマ、カモシカ、コウモリ類

[資料] 自然環境課

## 第4表 自然環境保護

## (1) 自然環境保全地域

ア 県指定

(単位:ha)

番号	保全地域名	指定年月日	位置	面積	左のうち特別地区	左のうち野生動物保護地区
1	鈴ヶ岳	昭和 50. 3.28	渋川市 前橋市	59.99	59.99	-
2	荒山	50. 3.28	前橋市	67.99	-	-
3	鍋割山	50. 3.28	前橋市	67.12	-	-
4	北沢	50. 3.28	上野村	290.19	290.19	-
5	相馬山	51. 3. 1	高崎市	42.68	-	-
6	黒岩	51. 3. 1	高崎市	4.76	-	-
7	鍋割山南面	51. 3. 1	前橋市	169.44	-	-
8	荒山高原	51. 3. 1	前橋市	117.55	-	-
9	あずさ沢	51. 3. 1	藤岡市	27.06	-	-
10	袈裟丸山	51. 3. 1	みどり市	725.95	275.94	-
11	小中大滝	51. 3. 1	みどり市	30.14	-	-
12	鳴神山	51. 3. 1	桐生市	74.40	-	-
13	朝日岳・白毛門山東面	51. 3. 1	みなかみ町	679.05	411.02	272.00
14	至仏山・笠ヶ岳西面	51. 3. 1	みなかみ町	870.71	353.40	185.26
15	皇海山	52. 3.25	沼田市	178.73	84.75	-
16	天丸山	52. 3.25	上野村	119.35	119.35	-
17	大峰沼	52. 3.25	みなかみ町	2.39	2.39	1.00
18	角落山	52. 3.25	高崎市	34.21	34.21	-
19	王領地の森	52. 3.25	長野原町	11.73	9.46	-
20	赤城神社と松並木	52. 3.25	前橋市	13.45	8.52	-
21	平ヶ岳・白沢山西面	53. 3.30	みなかみ町	877.50	877.50	572.50
22	行人沼	53. 3.30	板倉町	1.54	1.54	-
23	根本沢	54. 3.30	桐生市	26.53	26.53	-
24	巻機山東面	54. 3.30	みなかみ町	510.40	510.40	250.80
25	袈裟丸山北面	56.12.15	沼田市	75.33	75.33	-
26	宝川	56.12.15	みなかみ町	249.02	209.17	-
合計			26 地域	5,327.21	3,349.69	1,281.56

イ 国指定

番号	保全地域名	指定年月日	位置	面積	左のうち特別地区	左のうち野生動物保護地区
1	利根川源流部	52.12.28	みなかみ町	2,318.00	2,318.00	2,318.00

〔資料〕自然環境課

## (2) 緑地環境保全地域

(単位:ha)

番号	保全地域名	指定年月日	位置	面積
1	榛名神社	52. 3.25	高崎市	18.53
2	吾妻山東面	53. 3.30	桐生市	37.82
3	崇禅寺	53. 3.30	桐生市	2.28
4	木曾三社神社	54. 3.30	渋川市	2.41
5	雷電神社	54. 3.30	板倉町	1.17
合計			5 地域	62.21

〔資料〕自然環境課

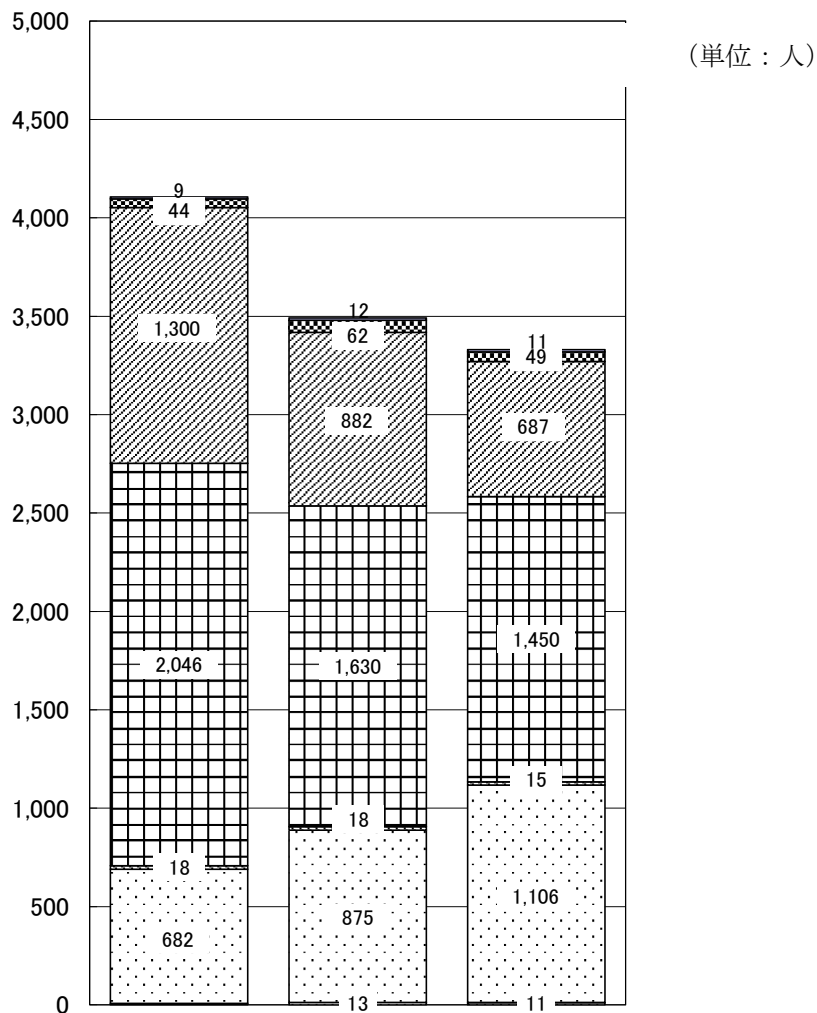
(3) 鳥獣保護区等指定の推移

(単位:ha)

年度	区分	鳥獣保護区		休猟区		特定猟具使用禁止区域	
		箇所	面積	箇所	面積	箇所	面積
平成17年度		53	70,109	6	11,281	139	48,522
平成22年度		51	67,772	—	—	149	51,351
平成29年度		49	64,550	—	—	150	51,055
平成30年度		49	64,550	—	—	149	51,099
令和元年度		49	64,534	—	—	150	51,492
令和2年度		49	63,254	—	—	150	51,492

[資料] 自然環境課

(4) 狩猟者登録状況



年度	平成22年度	平成27年度	令和2年度
第二種銃猟(県外)	9	12	11
第二種銃猟(県内)	44	62	49
第一種銃猟(県外)	1,300	882	687
第一種銃猟(県内)	2,046	1,630	1,450
わな猟(県外)	18	18	15
わな猟(県内)	682	875	1,106
網猟(県外)	—	—	1
網猟(県内)	7	13	11

## XI 林業普及指導





## 第1表 林家経営の改善

## (1) 林家経営研究会

(単位:人)

事務所	名称	会員数
富岡	甘楽富岡林家経営研究会	23
計		23

〔資料〕林業振興課

## (2) 指導林家

(単位:人)

事務所	林業経営	特用林産	計
利根沼田	1	-	1
吾妻	-	1	1
渋川	-	1	1
桐生	2	-	2
西部	1	-	1
藤岡	1	-	1
富岡	-	-	-
計	5	2	7

〔資料〕林業振興課

## (3) 林業研究グループ

区分 事務所	林業研究グループ総数		内 訳							
			林業経営、育林		青年の山、林研の山、分収林		林業経営しいたけ等の経営		なめこ、ひらたけ等きのこ栽培	
	グループ数	人数(人)	グループ数	人数(人)	グループ数	人数(人)	グループ数	人数(人)	グループ数	人数(人)
利根沼田	2	11	1	6	-	-	-	-	1	5
吾妻	1	9	-	-	-	-	1	9	-	-
渋川	2	60	1	54	-	-	1	6	-	-
桐生	5	51	4	34	-	-	1	17	-	-
西部	3	37	-	-	1	14	2	23	-	-
藤岡	4	45	4	45	-	-	-	-	-	-
富岡	-	-	-	-	-	-	-	-	-	-
計	17	213	10	139	1	14	5	55	1	5

〔資料〕林業振興課

## (4) 林業後継者の推移

(単位:人)

年 度	山林経営	しいたけ	なめこ	まいたけ	その他	計
昭和58年度	569	732	79	-	60	1,440
昭和60年度	496	655	80	-	60	1,291
昭和62年度	313	566	72	-	53	1,004
平成元年度	254	469	44	-	47	814
平成3年度	155	286	29	-	38	508
平成5年度	98	220	19	-	32	369
平成7年度	72	128	5	-	22	227
平成9年度	55	94	3	9	10	171
平成11年度	36	54	6	7	10	113
平成13年度	23	36	6	9	9	83
平成15年度	26	28	7	8	8	77
平成17年度	20	24	8	8	8	68
平成19年度	8	28	8	7	17	68
平成21年度	6	30	6	5	21	68
平成23年度	4	27	7	4	24	66
平成25年度	3	21	5	3	21	53
平成27年度	2	14	2	3	20	41
平成29年度	2	13	2	4	13	34
令和元年度	1	13	2	4	14	34

(注) 調査は隔年で実施

〔資料〕林業振興課

(5) 林業従事者数

(単位:人)

区分 事務所	年 齢 階 層						計
	20歳未満	20～29歳	30～39歳	40～49歳	50～59歳	60歳以上	
昭和57年度	6	59	174	504	773	281	1,797
昭和62年度	4	40	109	253	656	427	1,489
平成3年度	4	32	76	154	486	555	1,307
平成8年度	1	33	63	129	272	595	1,093
平成13年度	7	78	94	95	196	498	968
平成20年度	2	61	120	90	144	303	720
平成21年度	3	72	134	103	167	306	785
平成22年度	1	73	126	115	147	301	763
平成23年度	3	77	121	134	137	251	723
平成24年度	3	74	128	142	108	263	718
平成25年度	2	69	132	150	101	248	702
平成26年度	1	72	136	154	106	252	721
平成27年度	-	82	141	158	100	244	725
平成28年度	3	85	135	163	100	228	714
平成29年度	1	73	132	180	95	231	712
令和元年度	1	70	119	172	107	201	670
令和2年度 (うち女性)	2 (-)	73 (2)	117 (1)	163 (3)	119 (2)	193 (6)	667 (14)
<b>利根上流森林計画区</b>	<b>2</b>	<b>10</b>	<b>36</b>	<b>44</b>	<b>34</b>	<b>57</b>	<b>183</b>
利根沼田	2	10	36	44	34	57	183
<b>吾妻森林計画区</b>	<b>-</b>	<b>5</b>	<b>19</b>	<b>30</b>	<b>14</b>	<b>41</b>	<b>109</b>
吾妻	-	5	19	30	14	41	109
<b>利根下流森林計画区</b>	<b>-</b>	<b>20</b>	<b>33</b>	<b>38</b>	<b>28</b>	<b>51</b>	<b>170</b>
渋川	-	14	18	18	9	20	79
桐生	-	6	15	20	19	31	91
<b>西毛森林計画区</b>	<b>-</b>	<b>38</b>	<b>29</b>	<b>51</b>	<b>43</b>	<b>44</b>	<b>205</b>
西部	-	16	11	13	20	11	71
藤岡	-	15	14	24	12	12	77
富岡	-	7	4	14	11	21	57

[資料] 林業振興課

(6) 青年林業士・林業作業士・高性能林業機械オペレーター

(単位:人)

事務所	青年林業士	林業技能 作業士	林業作業士	高性能 林業機械 オペレータ (～H13)	高性能林業 機械技術者 養成研修 修了者 (H14～)
利根沼田	2	14	64	7	20
吾妻	4	5	36	8	17
渋川	3	6	17	10	9
桐生	1	9	32	21	16
西部	5	6	34	15	17
藤岡	1	3	47	15	42
富岡	1	5	41	22	29
計	17	48	271	98	150

高性能林業機械技術者養成研修修了者には、高性能林業機械安全作業研修修了者を含む(R2～)

[資料] 林業振興課

## 第2表 林業機械の現況

### (1) 導入状況

(単位:台)

区 分	刈払機	チェーンソー	集材装置	積込機	トラクター	小型運材車	ハーベスタ	プロセッサ	フォワーダ	タワーヤーダ	スキッド	スイングヤーダ	その他の 高性能林業機械
平成22年度	2,740	2,457	145	218	66	253	5	34	47	3	3	21	2
平成27年度	2,459	2,178	107	288	57	151	14	50	63	5	3	26	9
<b>令和2年度</b>	<b>1,558</b>	<b>1,664</b>	<b>75</b>	<b>285</b>	<b>43</b>	<b>151</b>	<b>22</b>	<b>57</b>	<b>67</b>	<b>5</b>	<b>3</b>	<b>28</b>	<b>29</b>
利根沼田	212	265	4	56	12	28	4	10	14	-	-	3	10
吾妻	737	569	18	63	20	36	2	13	10	1	2	6	5
渋川	124	160	-	33	2	8	4	5	7	-	1	3	6
桐生	146	216	27	53	4	47	4	11	7	-	-	3	2
西部	117	171	7	48	4	13	3	5	13	-	-	1	2
藤岡	100	142	6	11	-	5	4	8	10	2	-	8	3
富岡	99	125	12	20	1	12	1	5	6	2	-	4	1
林業試験場	23	16	1	1	-	2	-	-	-	-	-	-	-

[資料] 林業振興課

### (2) 所有区分

(単位:台)

区 分	刈払機	チェーンソー	集材装置	積込機	トラクター	小型運材車	ハーベスタ	プロセッサ	フォワーダ	タワーヤーダ	スキッド	スイングヤーダ	その他の 高性能林業機械
公有林	64	45	1	1	-	1	2	1	2	2	-	1	-
会社	390	569	45	165	25	67	8	36	33	-	2	14	19
森林組合	297	395	5	47	1	23	8	13	24	3	1	8	6
他組合	44	47	6	22	2	11	4	7	6	-	-	5	4
個人	696	548	15	49	15	42	-	-	1	-	-	-	-
研究機関	23	16	1	1	-	2	-	-	-	-	-	-	-
その他	44	44	2	-	-	5	-	-	1	-	-	-	-
<b>計</b>	<b>1,558</b>	<b>1,664</b>	<b>75</b>	<b>285</b>	<b>43</b>	<b>151</b>	<b>22</b>	<b>57</b>	<b>67</b>	<b>5</b>	<b>3</b>	<b>28</b>	<b>29</b>

[資料] 林業振興課



## XII 県営林



第1表 林野面積・蓄積

(単位 面積:ha 蓄積:m<sup>3</sup>)

	面 積							蓄 積			
	総 数	針葉樹	比率	広葉樹	比率	その他	比率	総 数	針葉樹	広葉樹	
<b>県有林 (事務所別)</b>											
平成22年度	3,960.69	1,968.37	50%	1,772.39	45%	219.93	5%	777,892	552,977	224,915	
平成27年度	3,959.58	1,961.65	49%	1,777.14	45%	220.79	6%	813,351	581,251	232,100	
<b>令和2年度</b>	<b>4,336.40</b>	<b>2,163.86</b>	<b>50%</b>	<b>2,163.62</b>	<b>50%</b>	<b>8.92</b>	<b>0%</b>	<b>1,265,345</b>	<b>918,979</b>	<b>346,366</b>	
澁川	448.84	259.71	58%	188.35	42%	0.78	0%	128,463	97,685	30,778	
東部	219.80	129.43	59%	90.37	41%	-	0%	66,987	52,564	14,423	
伊香保	443.68	229.22	52%	214.28	48%	0.18	0%	120,699	85,488	35,211	
榛名	649.94	182.36	28%	465.91	72%	1.67	0%	147,315	72,564	74,751	
烏漕	513.47	125.70	25%	387.26	75%	0.51	0%	110,671	50,952	59,719	
日野	672.72	334.62	50%	337.21	50%	0.89	0%	213,963	158,664	55,299	
万場	20.07	5.59	28%	14.48	72%	-	0%	6,563	4,148	2,415	
大桁	432.18	325.24	75%	103.84	24%	3.10	1%	205,641	188,857	16,784	
岩島	76.60	74.99	98%	1.31	2%	0.30	0%	28,127	28,040	87	
長野原	292.02	180.21	62%	110.63	38%	1.18	0%	71,456	55,294	16,162	
北軽井沢	329.45	149.64	46%	179.50	54%	0.31	0%	80,091	50,733	29,358	
川場	118.63	113.20	95%	5.43	5%	-	0%	49,093	48,267	826	
東	119.00	53.95	45%	65.05	55%	-	0%	36,276	25,723	10,553	
<b>県行造林 (事務所別)</b>											
平成22年度	(5)	116.93	97.69	84%	16.62	14%	2.62	2%	33,766		
平成27年度	(1)	14.88	14.69	99%	-	0%	0.19	1%	6,565		-
令和2年度	(0)	-	-		-		-		-		-
									-		-
<b>県営林合計</b>	<b>4,336.40</b>	<b>2,163.86</b>	<b>50%</b>	<b>2,163.62</b>	<b>50%</b>	<b>8.92</b>	<b>0%</b>	<b>1,265,345</b>	<b>918,979</b>	<b>346,366</b>	

(令和3年4月1日現在)

[資料] 森林保全課

(注) ( )書きは箇所数

第2表 県有林造林面積

(単位:ha)

経営区名	総数	再造林	拡大造林
平成22年度	1.65	-	1.65
平成27年度	0.61	0.61	-
令和2年度	-	-	-
榛名	-	-	-
烏巣	-	-	-
渋川	-	-	-
東川部	-	-	-
伊香保	-	-	-
日野	-	-	-
万場	-	-	-
大桁	-	-	-
岩島	-	-	-
長野原	-	-	-
川場	-	-	-
東	-	-	-

[資料] 森林保全課


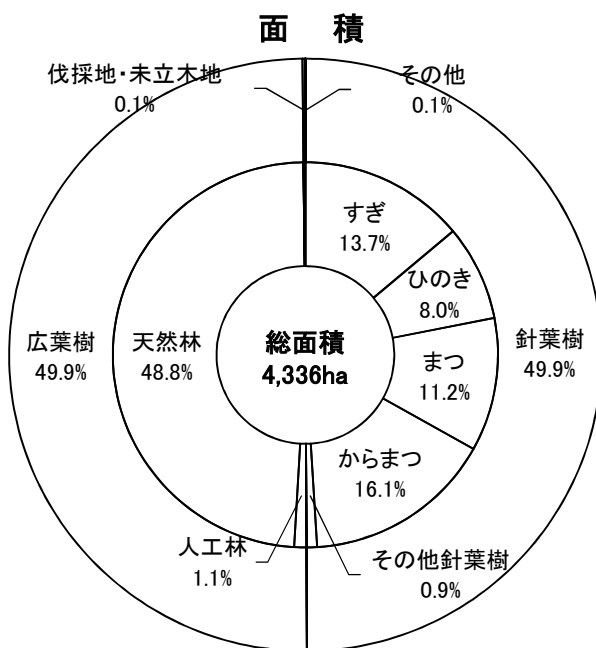
第3表 県有林立木処分及び素材生産量

(単位:m<sup>3</sup>)

経営区名	総数	立木	素材
平成22年度	215	2	213
平成27年度	2,048	17	2,031
令和2年度	1,654	-	1,654
榛名	17	-	17
烏巣	-	-	-
渋川	-	-	-
東川部	68	-	68
伊香保	-	-	-
日野	1,190	-	1,190
万場	-	-	-
大桁	325	-	325
岩島	-	-	-
長野原	-	-	-
川場	55	-	55
東	-	-	-

[資料] 森林保全課

第4表 県有林樹種別構成





## XIII ぐんま緑の県民税



第1表 ぐんま緑の県民税の財源

(単位 金額:千円)

区分		実績 (R2年度)
財源	税収(ぐんま緑の県民基金税収相当額)	879,323
	寄附金	1,062
	運用益	50
	諸収入	66
	合計	880,501

第2表 ぐんま緑の県民税事業内容

(単位 金額:千円)

区分	事業内容	実績値 (R2年度)	実績 (R2年度)	担当課
水源地域等の森林整備			645,070	森林保全課
条件不利地 森林整備	地理的、地形的な条件により林業経営が成り立たず放置されている条件不利な森林の間伐等を実施	区域調査委託	1,482ha	
		実施調査委託	383ha	
		森林整備	281ha	
水源林機能増進	簡易水道等の上流部の森林で水源涵養機能等の低下が懸念される森林を整備し、水源涵養機能を増進	区域調査委託	437ha	
		実施調査委託	476ha	
		森林整備	292ha	
松くい虫等被害地の再生	松くい虫等被害木が放置され、笹竹が繁茂した森林をコナラやスギなどの森林に再生	区域調査委託	17ha	
		実施調査委託	9ha	
		森林整備	19ha	
事務費	旅費、備品、消耗品費	—	1,991	
ボランティア活動・森林環境教育の推進			9,365	
ボランティア活動の推進	ボランティア情報の収集と提供、指導や森林整備器具の貸出など一体的なサポートを行う森林ボランティア支援センターを整備	ボランティア体験会の開催	3回 41人	
		森林整備器具の貸出し	37回	
		安全講習会	7回 96名	
		森林環境教育コーディネート業務	7名	
森林環境教育の推進	森林環境教育を推進するため、専門知識を有した指導者を育成	フォローアップ研修の開催	8回	1,633
市町村提案型事業	地域の実情に合わせ市町村やボランティア団体等が取り組む事業を支援	①荒廃した里山・平地林の整備 ②貴重な自然環境の保護・保全 ③森林環境教育・普及啓発 ④森林の公有林化 ⑤独自提案事業	別表	210,675
制度運営			2,988	
普及啓発	ぐんま緑の県民税への理解を深めるため、税のしくみ、森林の役割や大切さの普及啓発活動を実施	普及資料(リーフレット等)の作成	—	916
評価検証	事業の内容検討・実績評価・効果検証などを行う第三者機関を運営	ぐんま緑の県民税評価検証委員会開催	4回	662
		事業の客観的な効果検証を行うために必要な調査・分析	間伐前と間伐後の森林の状況を調査し、事業の効果を検証	29カ所
合計			868,098	

(注) 令和元年度からの繰越を含み、令和3年度への繰越は含まない。

[資料] 森林保全課

### 第3表 市町村提案型事業の実績

(単位 金額:千円)

区 分	実績(R2年度)			事業量
	市町村数	事業数	補助金額 (千円)	
荒廃した里山・平地林の整備	27	296	179,115	森林 34ha、竹林 17ha、管理 337ha
貴重な自然環境の保護・保全	8	16	3,281	植物 19種、動物 11種
森林環境教育・普及啓発	15	25	9,050	3,745人
森林の公有林化	0	0	0	
独自提案事業	12	13	19,229	森林・竹林 1.2ha
合 計	34	350	210,675	

[資料]森林保全課

第4表 市町村提案型事業の市町村別実績

(単位 金額:円)

番号	市町村名	令和元年度繰越				令和2年度採択		令和2年度実施状況						令和2年度内完了	
		繰越		実績		事業数	補助金額	実績(完了)		繰越		廃止		事業数	補助金額
		事業数	補助金額	事業数	補助金額			事業数	補助金額	事業数	補助金額	事業数	補助金額		
1	前橋市					18	11,607,000	16	6,210,000			2	138,000	16	6,210,000
2	高崎市					34	10,811,000	23	5,810,000			11	3,436,000	23	5,810,000
3	桐生市					7	1,207,000	6	889,000			1	106,000	6	889,000
4	伊勢崎市					6	815,000	6	770,000			0	0	6	770,000
5	太田市					4	9,019,000	2	4,870,000			2	3,902,000	2	4,870,000
6	沼田市					20	20,290,000	20	17,241,000			0	0	20	17,241,000
7	館林市					9	7,272,000	4	4,615,000			5	733,000	4	4,615,000
8	渋川市					7	8,084,000	6	6,217,000			1	75,000	6	6,217,000
9	藤岡市					23	3,693,000	20	3,433,000			3	589,000	20	3,433,000
10	富岡市					11	8,882,000	10	7,372,000			1	496,000	10	7,372,000
11	安中市					11	1,215,000	10	805,000			1	300,000	10	805,000
12	みどり市					6	6,785,000	6	6,550,000			0	0	6	6,550,000
13	榛東村					2	668,000	2	444,000			0	0	2	444,000
14	吉岡町					2	62,000	1	34,000			1	28,000	1	34,000
15	上野村	1	450,000	1	450,000	5	961,000	5	961,000			0	0	6	1,411,000
16	神流町					16	2,089,000	16	1,706,000			0	0	16	1,706,000
17	下仁田町					28	1,751,000	28	1,724,000			0	0	28	1,724,000
18	南牧村					8	900,000	8	884,000			0	0	8	884,000
19	甘楽町					10	4,565,000	10	3,215,000			0	0	10	3,215,000
20	中之条町					25	4,519,000	25	4,049,000			0	0	25	4,049,000
21	長野原町					3	968,000	3	884,000			0	0	3	884,000
22	嬭恋村					8	1,028,000	6	596,000			2	380,000	6	596,000
23	草津町					1	300,000	1	300,000			0	0	1	300,000
24	高山村					27	81,246,000	25	43,745,000	2	39,609,000	0	0	25	43,745,000
25	東吾妻町					27	9,566,000	22	7,609,000			5	902,000	22	7,609,000
26	片品村					13	11,796,000	13	8,745,000			0	0	13	8,745,000
27	川場村					4	14,998,000	4	14,912,000			0	0	4	14,912,000
28	昭和村					15	24,450,000	15	23,953,000			0	0	15	23,953,000
29	みなかみ町	1	1,900,000	1	1,760,000	28	41,840,000	25	25,127,000	2	15,045,000	1	1,500,000	26	26,887,000
30	玉村町													0	0
31	板倉町					3	1,163,000	2	863,000			1	300,000	2	863,000
32	明和町					4	981,000	2	554,000			2	173,000	2	554,000
33	千代田町					2	1,789,000	1	935,000			1	205,000	1	935,000
34	大泉町					2	1,696,000	2	1,603,000			0	0	2	1,603,000
35	邑楽町					5	1,508,000	3	840,000			2	600,000	3	840,000
県計		2	2,350,000	2	2,210,000	394	298,524,000	348	208,465,000	4	54,654,000	42	13,863,000	350	210,675,000

[資料]森林保全課

※「廃止」とは、採択された市町村提案型事業について、各事業実施主体が事業そのものの執行を取りやめること。



## XIV その他

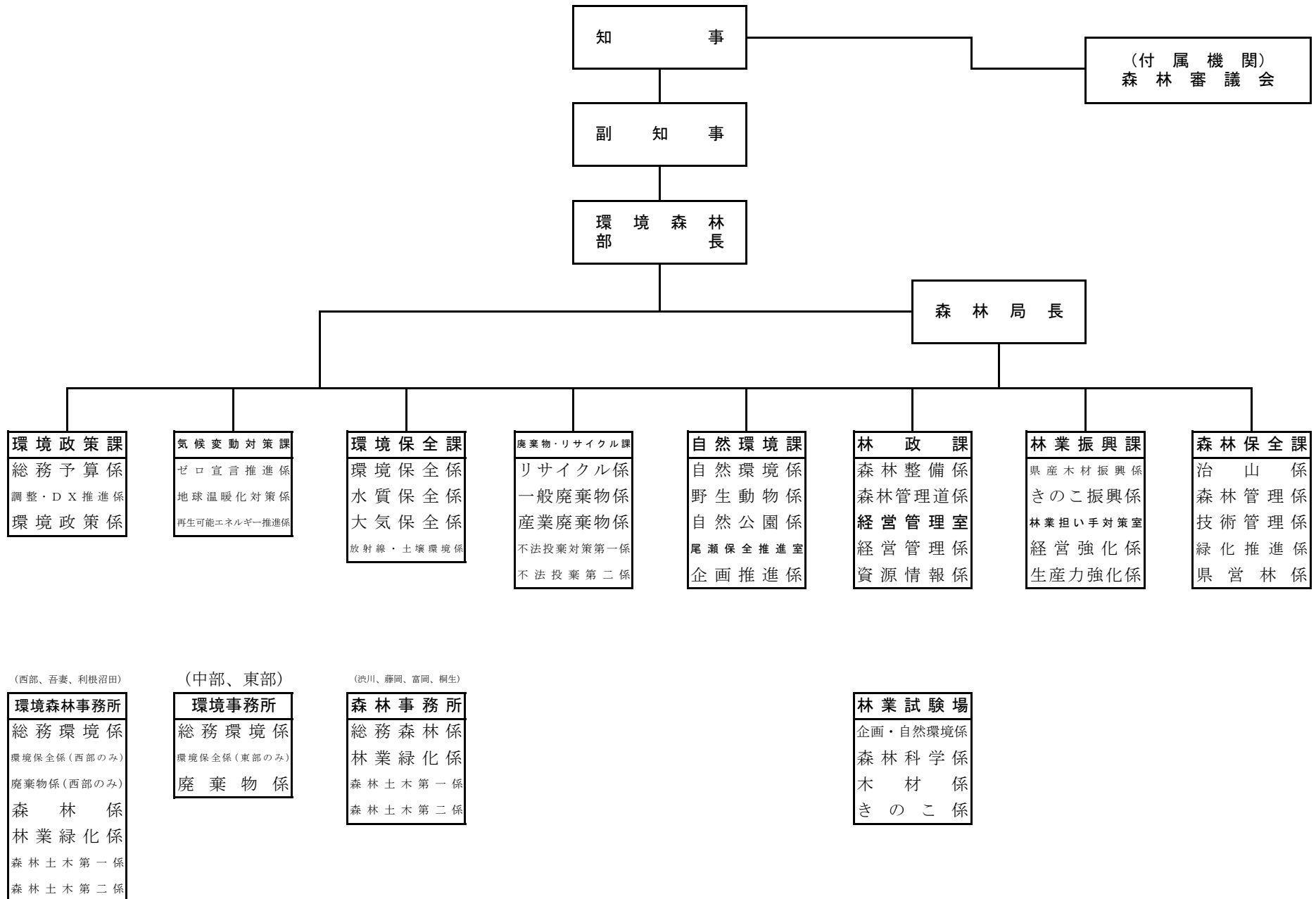




# 第1表 群馬県環境森林部行政機構

## (1) 機構図

令和3年4月1日



## (2) 所属別職員数

所属別	所在地	電話番号	事務	技術	計
環境政策課	371-8570 前橋市大手町一丁目1-1	027-226-2811	14		14
気候変動対策課	371-8570 前橋市大手町一丁目1-1	027-226-3271	11	2	13
環境保全課	371-8570 前橋市大手町一丁目1-1	027-226-2831	9	9	18
廃棄物・リサイクル課	371-8570 前橋市大手町一丁目1-1	027-226-2851	16	8	24
自然環境課	371-8570 前橋市大手町一丁目1-1	027-226-2871	13	7	20
林政課	371-8570 前橋市大手町一丁目1-1	027-226-3211	2	18	20
林業振興課	371-8570 前橋市大手町一丁目1-1	027-226-3231	4	15	19
森林保全課	371-8570 前橋市大手町一丁目1-1	027-226-3251	3	19	22
緑化センター	370-0603 邑楽郡邑楽町大字中野3924-1	0276-88-7188		1	1
森林学習センター	377-0102 渋川市伊香保町伊香保637	0279-72-3220		1	1
県庁計			72	80	152
渋川森林事務所	377-0027 渋川市金井395	0279-22-2763	2	13	15
西部環境森林事務所	370-0805 高崎市台町4-3	027-323-4021	4	21	25
藤岡森林事務所	375-0014 藤岡市下栗須124-5	0274-22-2253	3	17	20
富岡森林事務所	370-2454 富岡市田島343-1	0274-62-1535	3	18	21
吾妻環境森林事務所	377-0424 吾妻郡中之条町大字中之条町664	0279-75-4611	3	18	21
利根沼田環境森林事務所	378-0031 沼田市薄根町4412	0278-22-4481	3	17	20
桐生森林事務所	376-0011 桐生市相生町二丁目331	0277-52-7373	4	15	19
中部環境事務所	371-0051 前橋市上細井町2142-1	027-219-2020	3	6	9
東部環境事務所	373-0033 太田市西本町60-27	0276-31-2517	5	8	13
地域機関計			30	133	163
林業試験場	370-3503 北群馬郡榛東村大字新井2935	027-373-2300	3	12	16
合計			105	225	331

※職員数は、派遣を含む(令和3年4月1日現在)

第2表 群馬県森林審議会委員名簿

令和2年4月1日現在)

氏名	役職	備考
新井小枝子	群馬県立女子大学文学部教授	森林保全部会委員
市川平治	烏川流域森林組合長	森林保全部会長代行
平方宏	一般社団法人群馬県木材組合連合会長	会長代行 森林保全部会長
萩原香	有限会社萩原構造計画事務所	
鈴木春美	JA利根沼田理事 元JA全国女性組織協議会長	
須藤昭男	みどり市長	
外山京太郎	川場村長	森林保全部会委員
中澤恒喜	東吾妻町長	
永井芳郎	ぐんま優良木材認証工場連絡協議会長	
原秀男	下仁田町長	森林保全部会委員
森山昌人	関東森林管理局計画保全部長	森林保全部会委員
福田稔子	元NPO法人地球温暖化防止ぐんま県民会議理事 元群馬県地球温暖化防止活動推進センター事務局長	
宮寄文恵	弁護士	森林保全部会委員
八木原勇治	群馬県森林組合連合会長	会長
山田ひろ子	群馬県農村生活アドバイザー 元あがつま農村女性会議会長	

50音順

任期(R2. 8. 2 ~ R4. 8. 1)

### 第3表 群馬県林業関係団体

(令和3年4月1日現在)

名 称	代表者名	所 在 地	電話番号
群馬県森林組合連合会	八木原 勇治	前橋市上大島町182-20	027-261-0615
(一社)群馬県木材組合連合会	平 方 宏	前橋市西善町524-1 (群馬県木材振興センター内)	027-266-8220
全国山村振興連盟群馬県支部	熊 川 栄	前橋市大手町1-1-1 群馬県庁地域政策課過疎・地域企画係	027-226-2371
群馬県治山林道協会	星 名 建市	前橋市大渡町1-10-7 公社総合ビル 6F	027-280-6255
群馬県森林土木建設協会	山 藤 浩一	前橋市大渡町1-10-7 公社総合ビル 6F	027-280-6256
群馬県造林協会	岩 井 均	前橋市上大島町182-20 (群馬県森林組合連合会内)	027-261-0615
群馬県林業改良普及協会	狩 野 浩志	前橋市大渡町1-10-7 公社総合ビル 6F	027-280-6259
群馬県木炭協会	星 野 本三	前橋市大渡町1-10-7 公社総合ビル 6F	027-280-6259
(公社)群馬県緑化推進委員会	八木原 勇治	前橋市大渡町1-10-7 公社総合ビル 6F	027-280-6257
群馬県林研グループ連絡協議会	小森谷 孝志	前橋市大渡町1-10-7 公社総合ビル 6F	027-280-6259
(一社)群馬県猟友会	石 関 吉幸	前橋市大渡町1-10-7 公社総合ビル 7F	027-280-6226
群馬県山林種苗緑化協同組合	久保田 順一郎	高崎市貝沢町545-1	027-363-2847
群馬県素材生産流通協同組合	橋 爪 洋介	藤岡市浄法寺530	0274-50-3311
群馬県木材青年協会	平 田 公平	前橋市西善町524-1 (群馬県木材振興センター内)	027-266-8220
群馬県水源林造林協議会	星 野 寛	吾妻郡中之条町大字中之条町1836 (吾妻森林組合内)	027-254-5177
(一社)前橋林業土木協会群馬支部	三 原 豊章	前橋市岩神町4-25-7	027-231-8650
(一財)日本森林林業振興会 前橋支部	高 嶋 伸二	前橋市岩神町4-17-3	027-231-2270
群馬県こけし協同組合	岡 本 有司	北群馬郡榛東村長岡1591	0279-54-6766
(一社)群馬県造園緑化協会	須 永 宜夫	前橋市朝日町3-12-20	027-243-5693
林業・木材製造業労働災害防止 協会 群馬県支部	一 場 章良	前橋市西善町524-1 (群馬県木材振興センター内)	027-266-8220
(一財)群馬県森林・緑整備基金	井 田 由夫	北群馬郡榛東村新井2935	027-386-5901
群馬県リサイクル緑化協会	高 橋 範行	北群馬郡吉岡町小倉827-123	0279-54-1600
群馬県きこ振興協議会	中 山 範雄	前橋市亀里町1310 全農群馬県本部園芸販売課	027-220-2245
群馬県特用林産振興会	小 淵 優子	前橋市上大島町182-20 (群馬県森林組合連合会内)	027-261-0615
日本樹木医会 群馬県支部	石 橋 照夫	多野郡神流町神ヶ原2-2(三澤事務局長)	080-5544-8347
群馬県ウッドクラフト作家協会	丸 山 一夫	藤岡市三波川144-1	090-6127-8196

令和3年版

## 群馬県森林林業統計書

---

印刷 令和4年2月  
発行 群馬県環境森林部林政課  
〒371-8570  
前橋市大手町一丁目1番1号  
TEL:027-226-3214  
(ダイヤルイン)

---