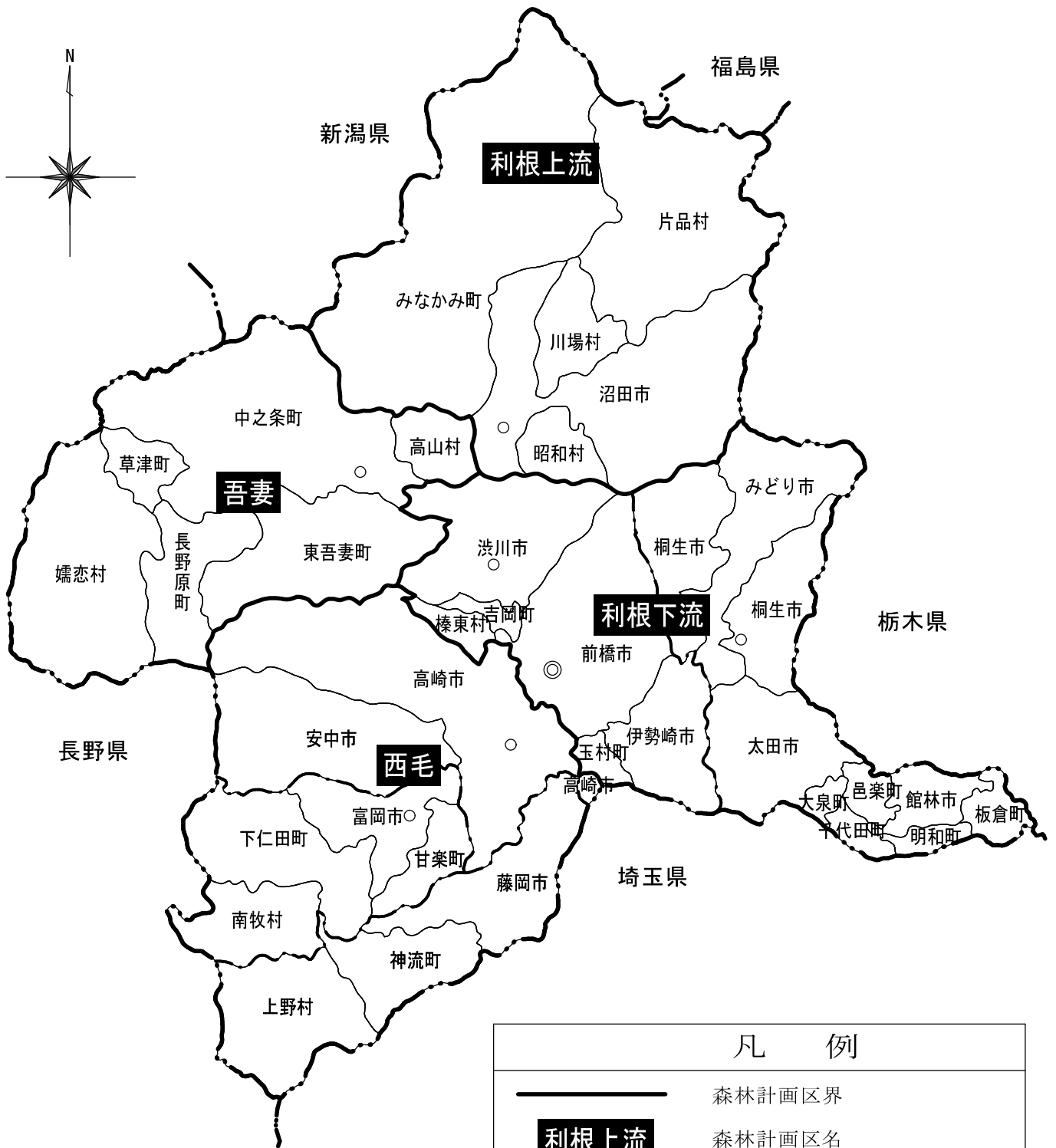


令和5年版

群馬県森林林業統計書

群馬県環境森林部

群馬県森林計画区 (R5. 4. 1現在)



凡 例	
	森林計画区界
	森林計画区名
	環境森林事務所・森林事務所 管轄区界
	環境森林事務所・森林事務所 所在地
	県庁所在地
	県境界
	市町村界

ま え が き

本書は、群馬県の森林・林業・林産業を正しく理解していただくとともに、今後の情勢分析や林業施策の立案などの資料として、広く関係者に活用願うために刊行したものです。

今後とも、皆様の御意見、御指導をいただき、一層内容を充実させていきたいと考えておりますので、御協力をお願いいたします。

本書の編集にあたり、貴重な資料の提供などの御協力をいただいた関係各位に対し、深く感謝申し上げます。

令和6年3月

群馬県環境森林部長 須田恵理子

森林林業統計書利用者のために

1. 本書は主として業務資料に基づいて作成したが、国有林関係については関東森林管理局から提供を受けた資料を利用した。
2. 主として令和元年度末の資料に基づいて作成した。資料年月日のないものは、令和5年3月31日現在の資料である。
よって、市町村及び各機関の名称についても、原則として令和5年3月31日現在のものを使用した。
3. 数字の単位未満は四捨五入することを原則とした。したがって総数(または計)と内訳が一致しない場合がある。
4. 表中の符号は次のとおりである。
「-」 …………… 該当事実のないもの。
「…」 …………… 事実不詳または資料のないもの。
「0」 …………… 掲載単位に満たないもの。
5. 用語の定義は次のとおりである。
林野: 「森林」と「森林でない原野」を含む。
森林: 森林法で規定される森林で、木竹が集団的に育成している土地および立木竹または木竹の育成の用に供する土地をいう。
森林でない原野: 草生地のうち森林として扱われている未立木地でない土地をいう。
未立木地: 樹冠疎密度 0.3 以下の林分である。
更新困難地: 湿地、風衝地、岩石地等である。

目次

付図 群馬県の森林計画区

I 森林資源

第1表 森林資源の概要	1
(1) 土地利用	1
(2) 保有形態別面積	1
(3) 樹種別面積蓄積	2
(4) 林種別面積蓄積	2
第2表 土地利用	3
第3表 森林の概況	4
(1) 保有形態別面積	4
(2) 保有形態別蓄積	6
(3) 林種別面積	8
(4) 林種別蓄積	12
(5) 民有林の樹種別齢級別森林資源	16
(6) 民有林の人工林齢級別面積	18
(7) 民有林の人工林齢級別蓄積	20
第4表 国有林(市町村別事業別)	22
(1) 分収造林	22
(2) 共用林野	23
(3) 公有林野等官行造林契約現況	24
第5表 森林経営管理制度	24

II 造林

第1表 造林面積	25
第2表 民有林造林面積(市町村別、施行主体別、制度別)	26
第3表 苗木	30
(1) 造林用苗木生産量	30
(2) 山行苗木生産量	30
(3) 造林用苗畑面積	31
(4) 種子採取	32
(5) 普通母樹林	32
(6) 育種母樹林	32
(7) 特用樹母樹林	32
(8) 有用広葉樹母樹林	32
(9) 採種採穂園面積	32
(10) 精英樹	32
(11) 精英樹及び抵抗性クローン養成	33
(12) 次代検定林設定	33
第4表 間伐枝打実績	34

III 林産物

第1表 木材需給実績(素材換算)	35
第2表 木材産業現況	35
第3表 素材生産費等推移	36
第4表 特用林産物	37
(1) 食用きのこ類	37
(2) その他の特用林産物	37

IV 林道

第1表 地域森林計画による林道整備計画	39
第2表 民有林林道開設	40
(1) 林道開設実績累計及び現況	40
(2) 林道開設実績	40
第3表 民有林林道(市町村別)	42
第4表 林道改良舗装等事業	43
(1) 改良事業等	43
(2) 舗装事業	43
第5表 作業道(市町村別)	44

V 治山

第1表 荒廃地発生・復旧	45
第2表 公共治山事業(市町村別・事業費)	46
第3表 単独治山事業(市町村別・事業費)	52
第4表 保安林(市町村別・林種別)	56
第5表 保安林損失補償の実績	68
第6表 林地開発許可等の実績	68

VI 林野災害

第1表 林野災害	69
(1) 総括	69
(2) 病虫獣害	70
(3) 気象災害	70
(4) 林野火災	70
第2表 林道災害	72
第3表 治山災害	72

VII 林業団体

第1表 森林組合連合会	73
(1) 現況	73
(2) 主な経済事業	73
第2表 森林組合	74
第3表 生産森林組合	75
第4表 森林組合雇用労働者数	76
第5表 入会資源総合活用促進対策事業	77

VIII 林業金融

第1表 日本政策金融公庫資金貸付	79
第2表 林業・木材産業改善資金貸付状況	79
第3表 林業後継者特別対策資金貸付状況	80
第4表 木材産業等高度化推進資金貸付状況	80
第5表 農林漁業信用基金出資状況	80
第6表 農林漁業信用基金保証状況	81
第7表 間伐材生産流通資金貸付状況	81

IX 林構事業

第1表 第1次林構～活性化林構実績一覧表	83
----------------------	----

第2表 強化林構～林業・木材産業構造改革実績一覧表	84
(1) 経営基盤強化林業構造改善事業	84
(2) 経済新生緊急特別林業構造改善事業	84
(3) 木質資源有効利用緊急特別林業構造改善事業	84
(4) 地域林業経営確立林業構造改善事業	84
(5) 地域材利用促進施設緊急整備事業	84
(6) 林業・木材産業構造改革事業	84
第3表 強化林構～林業・木材産業構造改革事業内容一覧表	85
(1) 経営基盤強化林業構造改善事業	85
(2) 経済新生緊急特別林業構造改善事業	86
(3) 木質資源有効利用緊急特別林業構造改善事業	86
(4) 地域林業経営確立林業構造改善事業	86
(5) 地域材利用促進施設緊急整備事業	87
(6) 林業・木材産業構造改革事業	87
第4表 強い林業・木材産業づくり交付金実績一覧表	88
第5表 強い林業・木材産業づくり交付金事業内容一覧表	89
第6表 森林・林業・木材産業づくり交付金実績一覧表	90
第7表 森林・林業・木材産業づくり交付金事業内容一覧表	91
第8表 森林・林業再生基盤づくり交付金実績一覧表	92
第9表 森林・林業再生基盤づくり交付金事業内容一覧表	92
第10表 合板・製材生産性強化対策交付金実績一覧表	93
第11表 合板・製材生産性強化対策交付金事業内容一覧表	93
第12表 合板・製材・集成材生産性向上・品目転換促進対策交付金 実績一覧表	93
第13表 合板・製材・集成材生産性向上・品目転換促進対策交付金 事業内容一覧表	93
第14表 合板・製材・集成材生産性向上・品目転換促進対策交付金 実績一覧表	93
第15表 合板・製材・集成材生産性向上・品目転換促進対策交付金 事業内容一覧表	93
第16表 林業成長産業化地域創出モデル事業実績一覧表	94
第17表 林業成長産業化地域創出モデル事業事業内容一覧表	94
第18表 林業・木材産業成長産業化促進対策交付金実績一覧表	95
第19表 林業・木材産業成長産業化促進対策交付金事業内容一覧表	95
第20表 林業木材産業再生緊急対策事業(基金)実績一覧表	96
第21表 林業木材産業再生緊急対策事業(基金)事業内容一覧表	97

X 環境・保護

第1表 環境緑化	99
(1) 緑化用樹木生産実績	99
(2) 公共施設等への緑化木交付実績	99
(3) 巨樹・古木保全事業	100
(4) 学びの森整備事業	100
(5) 緑化運動推進事業	100
(6) 緑化講座開催実績	100
第2表 森林公園等	101
(1) 群馬県野鳥の森	101
(2) 伊香保森林公園	102
(3) 憩の森	103
(4) さくらの里	104

(5) 赤城森林公園	105
(6) 赤城ふれあいの森	106
(7) 桜山森林公園	107
(8) みかぼ森林公園	108
(9) 21世紀の森	109
(10) 緑化センター	110
第3表 鳥獣保護	111
(1) 鳥獣保護区・休猟区・特定猟具使用禁止区域	111
(2) 鳥獣飼養者及び飼養鳥獣数	111
(3) 狩猟者登録件数	111
(4) 狩猟による鳥獣捕獲数	112
(5) 有害鳥獣等捕獲許可による鳥獣捕獲数	112
第4表 自然環境保護	113
(1) 自然環境保全地域	113
(2) 緑地環境保全地域	113
(3) 鳥獣保護区等指定の推移	114
(4) 狩猟者登録状況	114

XI 林業普及指導

第1表 林家経営の改善	115
(1) 林家経営研究会	115
(2) 指導林家	115
(3) 林業研究グループ	115
(4) 林業後継者の推移	115
(5) 林業従事者数	116
(6) 青年林業士・林業作業士・高性能林業機械オペレーター	116
第2表 林業機械の現況	117
(1) 導入状況	117
(2) 所有区分	117

XII 県営林

第1表 林野面積蓄積	119
第2表 県有林造林面積	120
第3表 県有林立木処分及び素材生産量	120
第4表 県有林樹種別構成	120

XIII ぐんま緑の県民税

第1表 ぐんま緑の県民税の財源	121
第2表 ぐんま緑の県民税事業内容	121
第3表 市町村提案型事業の実績	122
第4表 市町村提案型事業の市町村別実績	123

XIV その他

第1表 群馬県環境森林部行政機構	125
(1) 機構図	125
(2) 所属別職員数	126
第2表 群馬県森林審議会委員名簿	127
第3表 群馬県林業関係団体	128

I 森林資源

第1表 森林資源の概要

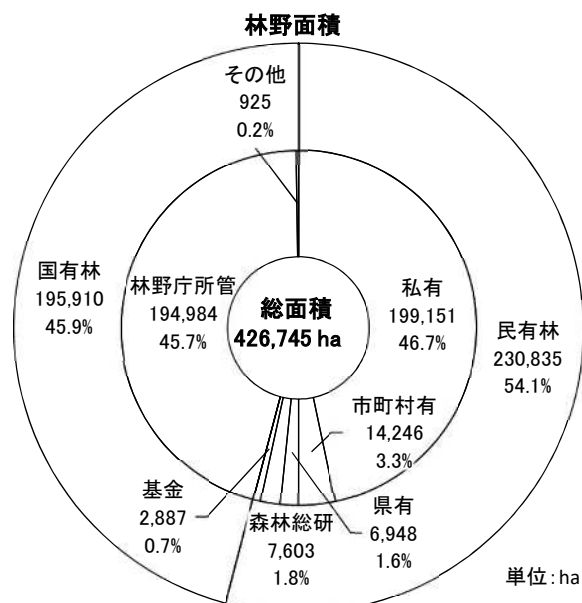
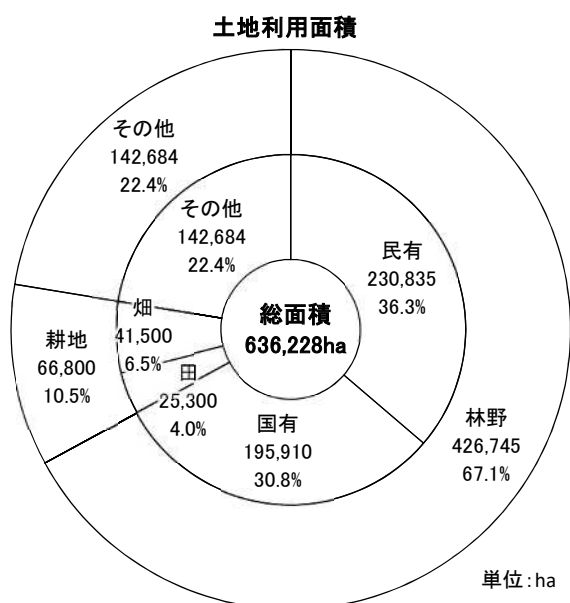
(1) 土地利用

(単位： ha)

年度	総面積	耕地			林野			その他
		総数	田	畑	総数	国有	民有	
平成27年度	636,228	72,600	27,200	45,400	425,293	195,980	229,313	138,335
令和2年度	636,228	67,600	25,800	41,800	427,144	195,975	231,169	141,484
令和4年度	636,228	66,800	25,300	41,500	426,745	195,910	230,835	142,684

(注) 耕地面積については、総数、田、畑とも100ha単位で四捨五入している。

[資料] 1. 総面積は群馬県統計年鑑(令和3年刊行)、耕地面積は関東農政局「令和2～3年関東農林水産統計年報」
2. 国有林は関東森林管理局、民有林は林政課(5.4.1現在)



(2) 保有形態別面積

(単位： ha)

年度	総面積	国有林			民有林					
		総数	林野庁所管	其他省庁	総数	私有	県有	市町村有	森林総研	基金
平成27年度	425,293	195,980	195,011	969	229,313	197,014	7,037	14,480	7,489	3,293
令和2年度	427,144	195,975	195,006	969	231,169	199,461	6,949	14,326	7,523	2,910
令和4年度	426,745	195,910	194,984	925	230,835	199,151	6,948	14,246	7,603	2,887

[資料] 1. 国有林は関東森林管理局、民有林は林政課(5.4.1現在)

- (注) 1. 国有林の「林野庁所管」には官行造林地を含む。
2. 民有林は地域森林計画対象区域である。
3. 私有林は県有、市町村有、森林総研、基金以外の民有林
4. 『森林総研』とは独立行政法人森林総合研究所森林農地整備センター前橋水源林整備事務所(旧 緑資源機構)である。
5. 『基金』とは一般財団法人群馬県森林・緑整備基金(旧 群馬県林業公社分)である。

(3) 樹種別面積・蓄積

(単位: ha・m³)

樹種	総数		国有林		民有林	
	面積	蓄積	面積	蓄積	面積	蓄積
総計	426,745	100,676,879	195,910	29,193,590	230,835	71,483,289
針葉樹計	191,694	71,310,162	73,804	15,616,777	117,890	55,693,385
すぎ	79,286	43,036,640	16,286	4,573,428	62,999	38,463,212
ひのき	24,100	6,264,511	7,764	1,628,909	16,336	4,635,602
まつ	20,587	6,331,436	8,424	1,618,636	12,163	4,712,800
からまつ	43,283	11,798,609	26,355	5,632,458	16,928	6,166,151
その他	24,439	3,878,966	14,975	2,163,346	9,464	1,715,620
広葉樹	206,075	29,347,741	101,261	13,557,837	104,814	15,789,904
竹林	1,384	—	1	—	1,383	—
伐採跡地	1,524	—	831	—	693	—
未立木地	25,141	18,976	19,086	18,976	6,055	—
(林野庁所管以外)	925	…	925	…		

〔資料〕 国有林は関東森林管理局、民有林は林政課(5.4.1現在)

- (注) 1. 伐採跡地は無立木地のうち伐採跡地を、未立木地は無立木地のうち改植予定地と未立木地(更新困難地含む)を合算した。
 2. まつには、アカマツ・クロマツ・リキダマツ・ストロブマツ・ヒメコマツを計上した。

(4) 林種別面積・蓄積

(単位: ha・m³)

林種	総数		国有林		民有林	
	面積	蓄積	面積	蓄積	面積	蓄積
総数	426,745	100,676,879	195,910	29,193,590	230,835	71,483,289
人工林	176,141	69,168,837	65,128	14,809,043	111,013	54,359,794
天然林	221,629	31,489,066	109,938	14,365,571	111,691	17,123,495
無立木地	28,049	18,976	19,919	18,976	8,131	—
(林野庁所管以外)	925	…	925	…		

〔資料〕 国有林は関東森林管理局、民有林は林政課(5.4.1現在)

- (注) 国有林、民有林の無立木地には、竹林・伐跡地・未立木地を含む。

第2表 土地利用

(単位:ha)

市町村別	総数	林 野				耕 地			その他
		総数	林野率	国有林	民有林	総数	田	畑	
平成27年度	636,228	425,293	67%	195,980	229,313	72,600	27,200	45,400	138,335
令和2年度	636,228	427,144	67%	195,975	231,169	67,600	25,800	41,800	141,484
令和4年度	636,228	426,745	67%	195,910	230,835	66,800	25,300	41,500	142,684
利根上流森林計画区	176,569	152,287	86%	97,355	54,932	8,299	1,801	6,488	15,983
利根沼田環境森林事務所	176,569	152,287	86%	97,355	54,932	8,299	1,801	6,488	15,983
1 沼田市	44,346	35,534	80%	25,726	9,808	3,110	762	2,350	5,702
2 片品村	39,176	36,518	93%	9,204	27,313	666	123	543	1,992
3 川場村	8,525	7,381	87%	4,411	2,970	503	198	305	641
4 昭和村	6,414	2,556	40%	1,156	1,401	2,350	61	2,280	1,508
5 みなかみ町	78,108	70,297	90%	56,858	13,439	1,670	657	1,010	6,141
吾妻森林計画区	127,855	101,995	80%	57,982	44,013	8,787	1,143	7,650	17,073
吾妻環境森林事務所	127,855	101,995	80%	57,982	44,013	8,787	1,143	7,650	17,073
6 中之条町	43,928	38,386	87%	30,094	8,292	1,210	417	789	4,332
7 長野原町	13,385	9,438	71%	2,329	7,109	1,240	37	1,200	2,707
8 嬭恋村	33,758	25,344	75%	14,344	11,000	3,990	97	3,900	4,424
9 草津町	4,975	3,918	79%	3,520	397	91	-	91	966
10 高山村	6,418	4,822	75%	139	4,683	516	156	360	1,080
11 東吾妻町	25,391	20,088	79%	7,555	12,533	1,740	436	1,310	3,563
利根下流森林計画区	161,721	59,233	37%	11,027	48,206	34,739	17,103	17,632	67,749
渋川森林事務所	76,546	21,849	29%	4,031	17,817	18,576	7,331	11,238	36,121
12 前橋市	31,159	7,327	24%	994	6,333	8,360	3,790	4,570	15,472
13 伊勢崎市	13,944	33	0%	-	33	4,390	1,720	2,670	9,521
14 玉村町	2,578	16	1%	-	16	875	632	243	1,687
15 渋川市	24,027	12,938	54%	2,600	10,338	3,820	813	3,000	7,269
16 榛東村	2,792	1,171	42%	437	734	607	182	425	1,014
17 吉岡町	2,046	363	18%	-	363	524	194	330	1,159
桐生森林事務所	85,175	37,385	44%	6,996	30,389	16,163	9,772	6,394	31,627
18 太田市	17,554	893	5%	3	890	5,990	2,500	3,490	10,671
19 館林市	6,097	30	0%	-	30	2,240	1,920	322	3,827
20 板倉町	4,186	1	0%	-	1	2,150	1,960	185	2,035
21 明和町	1,964	2	0%	-	2	763	586	177	1,199
22 千代田町	2,173	26	1%	-	26	916	746	170	1,231
23 大泉町	1,803	2	0%	-	2	251	194	57	1,550
24 邑楽町	3,111	33	1%	-	33	1,460	1,200	265	1,618
25 桐生市	27,445	19,879	72%	6,280	13,599	1,420	448	973	6,146
26 みどり市	20,842	16,519	79%	713	15,806	973	218	755	3,350
西毛森林計画区	170,088	113,229	67%	29,546	83,684	14,945	5,234	9,721	41,914
西部環境森林事務所	73,547	38,815	53%	11,414	27,401	9,420	3,664	5,760	25,312
27 高崎市	45,916	21,693	47%	3,999	17,694	6,000	2,680	3,320	18,223
28 安中市	27,631	17,122	62%	7,414	9,707	3,420	984	2,440	7,089
藤岡森林事務所	47,674	38,374	80%	9,543	28,830	1,953	850	1,103	7,347
29 藤岡市	18,029	10,424	58%	228	10,197	1,810	850	960	5,795
30 上野村	18,185	17,556	97%	7,455	10,101	64	-	64	565
31 神流町	11,460	10,394	91%	1,860	8,533	79	-	79	987
富岡森林事務所	48,867	36,040	74%	8,588	27,452	3,572	720	2,858	9,255
32 富岡市	12,285	5,350	44%	606	4,744	2,000	516	1,490	4,935
33 下仁田町	18,838	16,385	87%	3,638	12,748	547	35	512	1,906
34 南牧村	11,883	10,856	91%	3,735	7,121	95	-	95	932
35 甘楽町	5,861	3,449	59%	610	2,839	930	169	761	1,482

〔資料〕 総面積は群馬県統計年鑑(令和3年刊行)、耕地面積は関東農政局「令和2～3年関東農林水産統計年報」

国有林は関東森林管理局、民有林は林政課(5.4.1現在)

第3表 森林の概況

(1) 保有形態別面積

市町村別	総数	国 有 林					総数
		国有林計	林 野 庁			その他省庁	
			林野庁計	林野庁所管	官行造林		
平成27年度	425,293	195,980	195,011	194,713	299	969	229,313
令和2年度	427,144	195,975	195,006	194,708	298	969	231,169
令和4年度	426,745	195,910	194,984	194,686	299	925	230,835
利根上流森林計画区	152,287	97,355	97,355	97,147	208	—	54,932
利根沼田環境森林事務所	152,287	97,355	97,355	97,147	208	—	54,932
1 沼田 市	35,534	25,726	25,726	25,635	91	—	9,808
2 片品 村	36,518	9,204	9,204	9,174	30	—	27,313
3 川場 村	7,381	4,411	4,411	4,411	—	—	2,970
4 昭和 村	2,556	1,156	1,156	1,156	—	—	1,401
5 みなかみ 町	70,297	56,858	56,858	56,771	87	—	13,439
吾妻森林計画区	101,995	57,982	57,960	57,960	—	22	44,013
吾妻環境森林事務所	101,995	57,982	57,960	57,960	—	22	44,013
6 中之条 町	38,386	30,094	30,093	30,093	—	1	8,292
7 長野原 町	9,438	2,329	2,328	2,328	—	1	7,109
8 嬭恋 村	25,344	14,344	14,344	14,344	—	—	11,000
9 草津 町	3,918	3,520	3,500	3,500	—	20	397
10 高山 村	4,822	139	139	139	—	—	4,683
11 東吾妻 町	20,088	7,555	7,555	7,555	—	—	12,533
利根下流森林計画区	59,233	11,027	10,567	10,567	—	460	48,206
渋川森林事務所	21,849	4,031	3,586	3,586	—	445	17,817
12 前橋 市	7,327	994	987	987	—	7	6,333
13 伊勢崎 市	33	—	—	—	—	—	33
14 玉村 町	16	—	—	—	—	—	16
15 渋川 市	12,938	2,600	2,599	2,599	—	1	10,338
16 榛東 村	1,171	437	—	—	—	437	734
17 吉岡 町	363	—	—	—	—	—	363
桐生森林事務所	37,385	6,996	6,981	6,981	—	15	30,389
18 太田 市	893	3	—	—	—	3	890
19 館林 市	30	—	—	—	—	—	30
20 板倉 町	1	—	—	—	—	—	1
21 明和 町	2	—	—	—	—	—	2
22 千代田 町	26	—	—	—	—	—	26
23 大泉 町	2	—	—	—	—	—	2
24 邑楽 町	33	—	—	—	—	—	33
25 桐生 市	19,879	6,280	6,268	6,268	—	12	13,599
26 みどり 市	16,519	713	713	713	—	—	15,806
西毛森林計画区	113,229	29,546	29,103	29,012	90	443	83,684
西部環境森林事務所	38,815	11,414	10,975	10,975	—	439	27,401
27 高崎 市	21,693	3,999	3,560	3,560	—	439	17,694
28 安中 市	17,122	7,414	7,414	7,414	—	—	9,707
藤岡森林事務所	38,374	9,543	9,540	9,450	90	3	28,830
29 藤岡 市	10,424	228	228	228	—	—	10,197
30 上野 村	17,556	7,455	7,455	7,455	—	—	10,101
31 神流 町	10,394	1,860	1,857	1,767	90	3	8,533
富岡森林事務所	36,040	8,588	8,587	8,587	—	1	27,452
32 富岡 市	5,350	606	605	605	—	1	4,744
33 下仁田 町	16,385	3,638	3,638	3,638	—	—	12,748
34 南牧 村	10,856	3,735	3,735	3,735	—	—	7,121
35 甘楽 町	3,449	610	610	610	—	—	2,839

[資料] 林政課(5.4.1現在)

(単位:ha)

民 有 林									
公 有 林				公 有 林 以 外					
公有林計	県	市町村	財産区	私有林計	森林総研	基 金	会 社	私 有	
21,516	7,037	14,321	159	207,796	7,489	3,293	45,002	152,012	H27
21,275	6,949	14,162	164	209,894	7,523	2,910	44,811	154,650	R2
21,194	6,948	14,082	164	209,640	7,603	2,887	44,791	154,360	R4
2,451	426	1,966	58	52,480	1,510	48	25,789	25,133	
2,451	426	1,966	58	52,480	1,510	48	25,789	25,133	
787	60	701	26	9,021	204	46	517	8,254	1
561	149	413	0	26,752	1,062	2	22,285	3,402	2
299	174	125	0	2,671	—	—	734	1,936	3
371	44	328	—	1,029	—	—	73	956	4
432	1	399	32	13,007	244	—	2,179	10,585	5
5,962	813	5,148	1	38,052	1,552	974	4,406	31,121	
5,962	813	5,148	1	38,052	1,552	974	4,406	31,121	
747	39	709	—	7,545	—	455	215	6,875	6
1,297	692	605	—	5,812	461	140	962	4,249	7
2,129	3	2,125	0	8,871	—	62	2,437	6,373	8
24	—	24	—	373	—	—	108	265	9
587	—	587	—	4,096	886	80	108	3,022	10
1,178	80	1,098	1	11,354	204	237	576	10,337	11
6,300	2,841	3,459	—	41,906	1,052	858	4,071	35,925	
4,256	2,682	1,574	—	13,561	115	50	1,870	11,526	
2,183	1,946	237	—	4,150	115	25	785	3,226	12
10	0	10	—	23	—	—	—	23	13
0	0	—	—	16	—	—	0	16	14
1,770	736	1,035	—	8,567	—	25	1,014	7,528	15
196	0	196	—	537	—	—	60	477	16
97	0	97	—	266	—	—	11	255	17
2,044	159	1,885	—	28,345	938	808	2,200	24,399	
162	24	138	—	728	—	—	143	585	18
15	—	15	—	15	—	—	1	14	19
0	—	0	—	1	—	—	—	1	20
—	—	—	—	2	—	—	—	2	21
0	—	0	—	26	—	—	1	25	22
—	—	—	—	2	—	—	—	2	23
1	—	1	—	32	—	—	0	32	24
775	12	763	—	12,825	180	292	1,311	11,042	25
1,091	123	968	—	14,715	758	516	744	12,697	26
6,481	2,867	3,509	105	77,203	3,488	1,007	10,526	62,181	
3,095	1,431	1,664	—	24,306	1,176	92	4,045	18,993	
2,740	1,430	1,311	—	14,954	807	67	2,662	11,418	27
355	2	353	—	9,352	370	25	1,383	7,575	28
2,127	944	1,078	105	26,704	1,569	622	4,554	19,959	
1,405	921	379	105	8,792	255	184	1,211	7,142	29
376	3	373	—	9,724	841	—	2,966	5,918	30
346	20	326	—	8,188	473	438	377	6,900	31
1,259	492	767	—	26,193	744	293	1,927	23,229	
706	438	268	—	4,038	24	73	637	3,303	32
315	51	263	—	12,433	470	103	1,052	10,809	33
127	2	125	—	6,994	118	85	95	6,697	34
112	0	112	—	2,727	131	33	143	2,420	35

(2) 保有形態別蓄積

市町村別	総数	国 有 林					その他省庁	総数
		国有林計	林 野 庁					
			林野庁計	林野庁所管	官行造林			
平成27年度	93,435,261	27,319,086	27,319,086	27,268,991	50,095	...	66,116,175	
令和2年度	99,097,852	28,710,608	28,710,608	28,658,025	52,583	...	70,387,244	
令和4年度	100,676,879	29,193,590	29,193,590	29,141,007	52,583	...	71,483,289	
利根上流森林計画区	26,235,491	13,357,643	13,357,643	13,323,578	34,065	—	12,877,848	
利根沼田環境森林事務所	26,235,491	13,357,643	13,357,643	13,323,578	34,065	—	12,877,848	
1 沼田市	7,129,480	4,381,534	4,381,534	4,368,166	13,368	—	2,747,946	
2 片品村	6,918,215	1,636,437	1,636,437	1,629,325	7,112	—	5,281,778	
3 川場村	1,788,224	750,669	750,669	750,669	—	—	1,037,555	
4 昭和村	679,044	234,826	234,826	234,826	—	—	444,218	
5 みなかみ町	9,720,528	6,354,177	6,354,177	6,340,592	13,585	—	3,366,351	
吾妻森林計画区	20,365,086	9,135,133	9,135,133	9,135,133	—	—	11,229,953	
吾妻環境森林事務所	20,365,086	9,135,133	9,135,133	9,135,133	—	—	11,229,953	
6 中之条町	7,599,961	5,122,638	5,122,638	5,122,638	—	—	2,477,323	
7 長野原町	1,988,293	363,407	363,407	363,407	—	—	1,624,886	
8 嬭恋村	3,785,759	1,737,896	1,737,896	1,737,896	—	—	2,047,863	
9 草津町	373,293	302,869	302,869	302,869	—	—	70,424	
10 高山村	1,237,351	29,565	29,565	29,565	—	—	1,207,786	
11 東吾妻町	5,380,429	1,578,758	1,578,758	1,578,758	—	—	3,801,671	
利根下流森林計画区	18,329,041	1,855,340	1,855,340	1,855,340	—	—	16,473,701	
渋川森林事務所	6,797,550	603,404	603,404	603,404	—	—	6,194,146	
12 前橋市	1,911,585	133,526	133,526	133,526	—	—	1,778,059	
13 伊勢崎市	7,756	—	—	—	—	—	7,756	
14 玉村町	2,519	—	—	—	—	—	2,519	
15 渋川市	4,338,074	469,878	469,878	469,878	—	—	3,868,196	
16 榛東村	379,656	—	—	—	—	—	379,656	
17 吉岡町	157,960	—	—	—	—	—	157,960	
桐生森林事務所	11,531,491	1,251,936	1,251,936	1,251,936	—	—	10,279,555	
18 太田市	233,349	—	—	—	—	—	233,349	
19 館林市	10,517	—	—	—	—	—	10,517	
20 板倉町	214	—	—	—	—	—	214	
21 明和町	99	—	—	—	—	—	99	
22 千代田町	7,198	—	—	—	—	—	7,198	
23 大泉町	394	—	—	—	—	—	394	
24 邑楽町	6,434	—	—	—	—	—	6,434	
25 桐生市	6,242,596	1,132,126	1,132,126	1,132,126	—	—	5,110,470	
26 みどり市	5,030,690	119,810	119,810	119,810	—	—	4,910,880	
西毛森林計画区	35,747,261	4,845,474	4,845,474	4,826,956	18,518	—	30,901,787	
西部環境森林事務所	11,650,714	2,032,576	2,032,576	2,032,576	—	—	9,618,138	
27 高崎市	6,755,059	775,675	775,675	775,675	—	—	5,979,384	
28 安中市	4,895,655	1,256,901	1,256,901	1,256,901	—	—	3,638,754	
藤岡森林事務所	11,741,206	1,462,477	1,462,477	1,443,959	18,518	—	10,278,729	
29 藤岡市	4,574,080	46,387	46,387	46,387	—	—	4,527,693	
30 上野村	3,711,770	1,102,525	1,102,525	1,102,525	—	—	2,609,245	
31 神流町	3,455,356	313,565	313,565	295,047	18,518	—	3,141,791	
富岡森林事務所	12,355,341	1,350,421	1,350,421	1,350,421	—	—	11,004,920	
32 富岡市	1,852,850	85,463	85,463	85,463	—	—	1,767,387	
33 下仁田町	5,654,682	585,158	585,158	585,158	—	—	5,069,524	
34 南牧村	3,470,139	554,424	554,424	554,424	—	—	2,915,715	
35 甘楽町	1,377,670	125,376	125,376	125,376	—	—	1,252,294	

[資料] 林政課(5.4.1現在)

(単位:m³)

民 有 林									
公 有 林				公 有 林 以 外					
公有林計	県	市町村	財産区	私有林計	森林総研	基 金	会 社	私 有	
5,981,051	1,700,697	4,223,725	56,629	60,135,124	1,900,156	787,251	9,593,282	47,854,435	H27
6,186,151	1,758,911	4,368,214	59,026	64,201,093	2,138,678	824,579	9,874,078	51,363,758	R2
6,309,106	1,784,727	4,465,341	59,038	65,174,183	2,224,168	889,194	9,923,346	52,137,475	R4
778,826	138,462	624,632	15,732	12,099,022	457,618	17,202	4,691,166	6,933,036	
778,826	138,462	624,632	15,732	12,099,022	457,618	17,202	4,691,166	6,933,036	
233,055	20,949	204,067	8,039	2,514,891	59,982	16,509	138,270	2,300,130	1
151,364	25,589	125,748	27	5,130,414	333,977	693	3,903,961	891,783	2
126,438	77,237	49,139	62	911,117	—	—	191,964	719,153	3
139,873	14,521	125,352	—	304,345	—	—	17,747	286,598	4
128,096	166	120,326	7,604	3,238,255	63,659	—	439,224	2,735,372	5
1,455,595	202,814	1,252,384	397	9,774,358	427,077	277,732	872,050	8,197,499	
1,455,595	202,814	1,252,384	397	9,774,358	427,077	277,732	872,050	8,197,499	
268,398	13,757	254,641	—	2,208,925	—	131,094	59,904	2,017,927	6
321,258	158,867	162,391	—	1,303,628	143,042	45,102	223,539	891,945	7
338,862	750	337,922	190	1,709,001	—	18,569	383,151	1,307,281	8
4,479	—	4,479	—	65,945	—	—	20,504	45,441	9
179,979	—	179,979	—	1,027,807	231,387	21,241	23,894	751,285	10
342,619	29,440	312,972	207	3,459,052	52,648	61,726	161,058	3,183,620	11
1,833,336	647,866	1,185,470	—	14,640,365	310,950	280,024	1,329,073	12,720,318	
1,198,738	599,668	599,070	—	4,995,408	23,646	8,872	591,770	4,371,120	
500,852	422,263	78,589	—	1,277,207	23,646	4,150	221,651	1,027,760	12
3,836	5	3,831	—	3,920	—	—	—	3,920	13
7	7	—	—	2,512	—	—	40	2,472	14
570,549	177,146	393,403	—	3,297,647	—	4,722	342,317	2,950,608	15
99,092	41	99,051	—	280,564	—	—	24,772	255,792	16
24,402	206	24,196	—	133,558	—	—	2,990	130,568	17
634,598	48,198	586,400	—	9,644,957	287,304	271,152	737,303	8,349,198	
51,879	7,164	44,715	—	181,470	—	—	32,311	149,159	18
6,612	—	6,612	—	3,905	—	—	212	3,693	19
26	—	26	—	188	—	—	—	188	20
—	—	—	—	99	—	—	—	99	21
150	—	150	—	7,048	—	—	137	6,911	22
—	—	—	—	394	—	—	—	394	23
138	—	138	—	6,296	—	—	49	6,247	24
291,180	3,292	287,888	—	4,819,290	41,687	103,229	433,893	4,240,481	25
284,613	37,742	246,871	—	4,626,267	245,617	167,923	270,701	3,942,026	26
2,241,349	795,585	1,402,855	42,909	28,660,438	1,028,523	314,236	3,031,057	24,286,622	
939,015	296,242	642,773	—	8,679,123	326,044	25,440	1,159,606	7,168,033	
748,586	296,091	452,495	—	5,230,798	229,056	23,390	747,973	4,230,379	27
190,429	151	190,278	—	3,448,325	96,988	2,050	411,633	2,937,654	28
733,624	279,695	411,020	42,909	9,545,105	475,631	201,072	1,263,233	7,605,169	
503,480	271,830	188,741	42,909	4,024,213	85,575	60,648	458,602	3,419,388	29
112,025	1,262	110,763	—	2,497,220	272,622	—	733,574	1,491,024	30
118,119	6,603	111,516	—	3,023,672	117,434	140,424	71,057	2,694,757	31
568,710	219,648	349,062	—	10,436,210	226,848	87,724	608,218	9,513,420	
339,223	207,998	131,225	—	1,428,164	12,051	19,638	214,631	1,181,844	32
117,109	10,536	106,573	—	4,952,415	142,863	36,358	332,353	4,440,841	33
50,324	979	49,345	—	2,865,391	24,702	23,737	24,715	2,792,237	34
62,054	135	61,919	—	1,190,240	47,232	7,991	36,519	1,098,498	35

(3) 林種別面積(林野庁所管以外の国有林は含まない)

市町村別	総計	総数					
		人工林・天然林計			人工林		
		合計	針葉樹	広葉樹	人工林計	針葉樹	広葉樹
平成27年度	424,324	397,333	193,963	203,370	177,550	164,886	12,664
令和2年度	426,175	398,284	192,623	205,661	176,552	163,126	13,426
令和4年度	425,819	397,770	191,694	206,075	176,141	162,185	13,956
利根上流森林計画区	152,287	137,798	57,324	80,473	43,727	38,120	5,607
利根沼田環境森林事務所	152,287	137,798	57,324	80,473	43,727	38,120	5,607
1 沼田 市	35,534	33,833	15,389	18,444	16,082	13,609	2,473
2 片品 村	36,518	33,680	17,648	16,032	9,244	8,325	919
3 川場 村	7,381	6,966	3,841	3,125	4,308	3,617	690
4 昭和 村	2,556	2,420	1,605	815	1,800	1,585	215
5 みなかみ 町	70,297	60,899	18,841	42,058	12,293	10,984	1,309
吾妻森林計画区	101,973	93,973	46,599	47,374	43,173	38,355	4,817
吾妻環境森林事務所	101,973	93,973	46,599	47,374	43,173	38,355	4,817
6 中之条 町	38,385	36,067	16,826	19,240	14,763	12,725	2,038
7 長野原 町	9,437	9,231	3,477	5,753	3,661	3,421	240
8 嬭恋 村	25,344	21,633	10,276	11,357	7,776	6,925	851
9 草津 町	3,898	2,930	1,441	1,489	942	804	138
10 高山 村	4,822	4,712	2,919	1,793	3,183	2,910	274
11 東吾妻 町	20,088	19,401	11,660	7,741	12,847	11,571	1,277
利根下流森林計画区	58,773	56,588	31,058	25,530	32,084	30,638	1,446
渋川森林事務所	21,403	20,485	11,905	8,581	12,388	11,724	665
12 前橋 市	7,320	6,983	3,661	3,321	3,788	3,635	153
13 伊勢崎 市	33	29	13	17	13	13	—
14 玉村 町	16	13	2	10	4	2	2
15 渋川 市	12,937	12,385	7,453	4,932	7,793	7,299	494
16 榛東 村	734	724	570	154	579	570	10
17 吉岡 町	363	352	206	146	212	206	6
桐生森林事務所	37,370	36,103	19,154	16,949	19,696	18,915	781
18 太田 市	890	862	387	475	389	387	1
19 館林 市	30	30	22	8	22	22	—
20 板倉 町	1	1	0	1	0	0	—
21 明和 町	2	1	—	1	—	—	—
22 千代田 町	26	25	12	13	12	12	—
23 大泉 町	2	2	0	1	0	0	—
24 邑楽 町	33	29	9	21	9	8	0
25 桐生 市	19,867	19,088	11,274	7,815	11,761	11,120	641
26 みどり 市	16,519	16,066	7,450	8,616	7,502	7,364	138
西毛森林計画区	112,786	109,411	56,713	52,698	57,157	55,071	2,086
西部環境森林事務所	38,376	36,939	19,075	17,864	19,551	18,740	811
27 高崎 市	21,254	20,593	11,525	9,068	11,874	11,397	477
28 安中 市	17,122	16,346	7,550	8,796	7,678	7,343	334
藤岡森林事務所	38,371	37,427	18,885	18,542	18,475	17,843	632
29 藤岡 市	10,424	10,183	7,026	3,157	7,134	7,025	109
30 上野 村	17,556	17,092	5,994	11,098	5,314	5,002	313
31 神流 町	10,391	10,151	5,864	4,287	6,027	5,816	210
富岡森林事務所	36,039	35,045	18,753	16,292	19,131	18,489	642
32 富岡 市	5,349	5,105	2,619	2,485	2,692	2,613	80
33 下仁田 町	16,385	16,062	8,681	7,382	8,804	8,514	291
34 南牧 村	10,856	10,548	5,341	5,207	5,472	5,260	212
35 甘楽 町	3,449	3,330	2,113	1,218	2,162	2,102	60

(注) その他は竹林・伐採跡地・未立木地・更新困難地の合計とした

[資料] 林政課(5.4.1現在)

(単位:ha)

				国 有 林							
天 然 林			その他	国有林計	人工林・天然林計			人 工 林			
天然林計	針葉樹	広葉樹			合 計	針葉樹	広葉樹	人工林計	針葉樹	広葉樹	
219,783	29,077	190,706	26,991	195,011	175,664	76,625	99,040	67,554	56,354	11,199	H27
221,732	29,497	192,235	27,890	195,006	175,126	74,365	100,762	65,299	53,635	11,664	R2
221,629	29,509	192,120	28,049	194,984	175,066	73,804	101,261	65,128	53,065	12,062	R4
94,071	19,204	74,866	14,489	97,355	85,562	32,421	53,142	26,726	21,403	5,323	
94,071	19,204	74,866	14,489	97,355	85,562	32,421	53,142	26,726	21,403	5,323	
17,751	1,780	15,971	1,701	25,726	24,269	10,629	13,640	11,242	8,851	2,390	1
24,435	9,323	15,113	2,838	9,204	8,447	4,595	3,852	4,255	3,357	898	2
2,658	224	2,434	415	4,411	4,032	1,912	2,121	2,332	1,704	628	3
620	21	599	136	1,156	1,074	842	232	978	824	155	4
48,606	7,857	40,749	9,398	56,858	47,740	14,442	33,298	7,918	6,667	1,251	5
50,800	8,244	42,556	8,000	57,960	52,282	25,331	26,951	21,712	17,485	4,227	
50,800	8,244	42,556	8,000	57,960	52,282	25,331	26,951	21,712	17,485	4,227	
21,304	4,101	17,202	2,319	30,093	27,932	12,118	15,814	10,012	8,023	1,990	6
5,570	56	5,514	207	2,328	2,222	593	1,629	702	536	165	7
13,857	3,351	10,506	3,711	14,344	12,375	6,850	5,525	4,706	3,889	817	8
1,988	638	1,351	967	3,500	2,567	1,376	1,191	878	740	138	9
1,528	9	1,519	110	139	130	97	32	103	88	15	10
6,554	89	6,465	687	7,555	7,055	4,297	2,759	5,311	4,209	1,102	11
24,504	420	24,084	2,184	10,567	9,803	4,603	5,200	5,171	4,256	915	
8,097	181	7,916	918	3,586	3,251	1,187	2,063	1,327	1,011	316	
3,195	27	3,168	337	987	899	170	729	180	145	36	12
17	—	17	4	—	—	—	—	—	—	—	13
8	—	8	4	—	—	—	—	—	—	—	14
4,592	154	4,438	552	2,599	2,352	1,018	1,334	1,146	866	280	15
145	0	145	10	—	—	—	—	—	—	—	16
140	—	140	11	—	—	—	—	—	—	—	17
16,407	239	16,168	1,267	6,981	6,553	3,416	3,137	3,845	3,246	599	
473	—	473	28	—	—	—	—	—	—	—	18
8	—	8	1	—	—	—	—	—	—	—	19
1	—	1	0	—	—	—	—	—	—	—	20
1	—	1	1	—	—	—	—	—	—	—	21
13	—	13	1	—	—	—	—	—	—	—	22
1	—	1	0	—	—	—	—	—	—	—	23
20	0	20	4	—	—	—	—	—	—	—	24
7,327	153	7,173	779	6,268	5,921	3,125	2,796	3,498	2,972	527	25
8,564	86	8,478	453	713	632	292	341	346	274	72	26
52,253	1,641	50,612	3,376	29,103	27,418	11,450	15,968	11,519	9,921	1,597	
17,387	335	17,053	1,437	10,975	10,334	4,912	5,423	5,194	4,577	617	
8,719	129	8,591	661	3,560	3,375	2,271	1,104	2,493	2,143	350	27
8,668	206	8,462	776	7,414	6,959	2,641	4,319	2,701	2,435	267	28
18,952	1,042	17,910	944	9,540	9,062	3,202	5,860	2,756	2,271	485	
3,050	2	3,048	241	228	224	149	74	182	148	34	29
11,778	993	10,785	464	7,455	7,080	2,135	4,945	1,534	1,253	281	30
4,124	48	4,076	240	1,857	1,759	917	841	1,040	870	169	31
15,914	264	15,650	994	8,587	8,022	3,337	4,685	3,569	3,073	496	
2,412	6	2,406	244	605	473	274	199	303	267	36	32
7,258	167	7,091	323	3,638	3,470	1,485	1,985	1,542	1,318	225	33
5,076	81	4,996	308	3,735	3,504	1,131	2,374	1,250	1,051	200	34
1,168	10	1,158	119	610	575	447	128	473	437	35	35

市町村別	国 有 林				民有林計	人工林・天然林計		
	天 然 林			その他		合 計	針葉樹	広葉樹
	天然林計	針葉樹	広葉樹					
平成27年度	108,112	20,271	87,841	19,347	229,313	221,668	117,338	104,330
令和2年度	109,827	20,729	89,098	19,879	231,169	223,158	118,259	104,899
令和4年度	109,938	20,739	89,199	19,919	230,835	222,704	117,890	104,814
利根上流森林計画区	58,837	11,018	47,819	11,793	54,932	52,235	24,904	27,332
利根沼田環境森林事務所	58,837	11,018	47,819	11,793	54,932	52,235	24,904	27,332
1 沼 田 市	13,028	1,778	11,250	1,456	9,808	9,564	4,760	4,804
2 片 品 村	4,191	1,238	2,953	758	27,313	25,233	13,052	12,181
3 川 場 村	1,700	208	1,492	379	2,970	2,934	1,930	1,004
4 昭 和 村	96	19	77	82	1,401	1,346	763	583
5 み な か み 町	39,822	7,776	32,046	9,118	13,439	13,159	4,399	8,760
吾妻森林計画区	30,570	7,846	22,724	5,678	44,013	41,691	21,269	20,423
吾妻環境森林事務所	30,570	7,846	22,724	5,678	44,013	41,691	21,269	20,423
6 中 之 条 町	17,920	4,096	13,824	2,161	8,292	8,134	4,708	3,426
7 長 野 原 町	1,520	56	1,464	106	7,109	7,009	2,885	4,124
8 嬬 恋 村	7,669	2,961	4,708	1,969	11,000	9,258	3,426	5,832
9 草 津 町	1,688	636	1,053	934	397	363	65	298
10 高 山 村	26	9	18	9	4,683	4,582	2,822	1,761
11 東 吾 妻 町	1,745	88	1,657	499	12,533	12,345	7,363	4,983
利根下流森林計画区	4,632	347	4,285	763	48,206	46,785	26,455	20,330
渋川森林事務所	1,924	176	1,747	335	17,817	17,235	10,718	6,517
12 前 橋 市	718	25	693	88	6,333	6,084	3,492	2,592
13 伊 勢 崎 市	—	—	—	—	33	29	13	17
14 玉 村 町	—	—	—	—	16	13	2	10
15 渋 川 市	1,205	151	1,054	247	10,338	10,033	6,435	3,598
16 榛 東 村	—	—	—	—	734	724	570	154
17 吉 岡 町	—	—	—	—	363	352	206	146
桐生森林事務所	2,708	170	2,538	428	30,389	29,550	15,738	13,812
18 太 田 市	—	—	—	—	890	862	387	475
19 館 林 市	—	—	—	—	30	30	22	8
20 板 倉 町	—	—	—	—	1	1	0	1
21 明 和 町	—	—	—	—	2	1	—	1
22 千 代 田 町	—	—	—	—	26	25	12	13
23 大 泉 町	—	—	—	—	2	2	0	1
24 邑 楽 町	—	—	—	—	33	29	9	21
25 桐 生 市	2,422	153	2,269	347	13,599	13,168	8,149	5,019
26 み ど り 市	286	17	269	81	15,806	15,434	7,158	8,275
西毛森林計画区	15,900	1,529	14,371	1,684	83,684	81,992	45,263	36,730
西部環境森林事務所	5,140	334	4,806	640	27,401	26,604	14,163	12,441
27 高 崎 市	882	128	754	185	17,694	17,218	9,254	7,964
28 安 中 市	4,258	206	4,052	455	9,707	9,386	4,909	4,478
藤岡森林事務所	6,306	931	5,375	479	28,830	28,365	15,683	12,682
29 藤 岡 市	41	2	40	4	10,197	9,960	6,877	3,083
30 上 野 村	5,546	882	4,664	376	10,101	10,013	3,860	6,153
31 神 流 町	719	47	672	99	8,533	8,392	4,947	3,445
富岡森林事務所	4,453	264	4,190	565	27,452	27,023	15,417	11,607
32 富 岡 市	170	6	163	132	4,744	4,632	2,346	2,286
33 下 仁 田 町	1,927	167	1,760	168	12,748	12,593	7,196	5,397
34 南 牧 村	2,254	80	2,174	231	7,121	7,044	4,210	2,834
35 甘 楽 町	102	10	92	35	2,839	2,755	1,665	1,090

(単位:ha)

民 有 林											
人 工 林			天 然 林			そ の 他					
人工林計	針葉樹	広葉樹	天然林計	針葉樹	広葉樹	その他計	竹 林	伐採跡地	未立木地	更新困難地	
109,997	108,532	1,465	111,671	8,806	102,865	7,644	1,256	911	2,389	3,089	H27
111,253	109,491	1,762	111,905	8,768	103,137	8,011	1,385	598	2,958	3,070	R2
111,013	109,120	1,893	111,691	8,770	102,921	8,131	1,383	693	2,985	3,069	R4
17,001	16,717	284	35,234	8,186	27,048	2,696	248	97	983	1,368	
17,001	16,717	284	35,234	8,186	27,048	2,696	248	97	983	1,368	
4,840	4,757	83	4,724	2	4,722	245	83	49	102	11	1
4,989	4,968	21	20,244	8,084	12,160	2,080	6	16	711	1,347	2
1,975	1,913	62	958	16	942	37	9	2	26	0	3
822	761	61	524	2	522	55	37	4	14	0	4
4,375	4,318	57	8,784	81	8,703	280	113	26	131	10	5
21,461	20,870	590	20,231	398	19,833	2,322	209	175	456	1,482	
21,461	20,870	590	20,231	398	19,833	2,322	209	175	456	1,482	
4,750	4,702	48	3,384	6	3,378	158	75	43	39	—	6
2,959	2,885	75	4,049	0	4,049	100	7	32	59	2	7
3,070	3,036	34	6,187	390	5,798	1,742	1	29	258	1,454	8
64	63	0	300	2	298	34	—	0	8	25	9
3,080	2,821	259	1,502	0	1,502	101	21	57	23	—	10
7,537	7,362	175	4,809	1	4,808	187	105	13	69	1	11
26,913	26,382	531	19,872	73	19,799	1,421	251	166	923	81	
11,061	10,713	349	6,173	5	6,169	582	124	74	384	—	
3,607	3,490	117	2,477	2	2,475	249	17	38	194	—	12
13	13	—	17	—	17	4	4	—	0	—	13
4	2	2	8	—	8	4	4	—	—	—	14
6,646	6,432	214	3,387	3	3,384	304	96	30	178	—	15
579	570	10	145	0	145	10	2	2	6	—	16
212	206	6	140	—	140	11	0	5	6	—	17
15,851	15,669	182	13,699	69	13,630	839	127	92	539	81	
389	387	1	473	—	473	28	8	3	17	—	18
22	22	—	8	—	8	1	1	—	0	—	19
0	0	—	1	—	1	0	0	—	—	—	20
—	—	—	1	—	1	1	1	—	—	—	21
12	12	—	13	—	13	1	1	—	0	—	22
0	0	—	1	—	1	0	—	—	0	—	23
9	8	0	20	0	20	4	3	1	—	—	24
8,263	8,149	114	4,905	0	4,904	432	74	71	285	1	25
7,156	7,090	66	8,277	68	8,209	372	40	17	236	80	26
45,639	45,150	488	36,354	113	36,241	1,691	675	256	623	138	
14,357	14,163	194	12,247	0	12,247	797	353	75	320	50	
9,381	9,254	127	7,837	0	7,837	476	185	49	237	5	27
4,976	4,909	68	4,410	—	4,410	321	167	26	83	44	28
15,719	15,572	147	12,646	112	12,534	466	147	60	216	43	
6,951	6,877	75	3,008	—	3,008	237	109	38	87	2	29
3,780	3,749	31	6,232	111	6,122	88	11	6	31	40	30
4,987	4,946	41	3,405	1	3,404	141	27	16	98	—	31
15,563	15,416	147	11,461	1	11,460	429	175	121	87	46	
2,389	2,346	44	2,243	—	2,243	112	75	12	23	1	32
7,262	7,196	66	5,331	—	5,331	155	33	66	47	9	33
4,222	4,209	12	2,822	1	2,821	78	6	25	11	35	34
1,690	1,665	25	1,066	—	1,066	84	60	17	6	0	35

(4) 林種別蓄積(林野庁所管以外の国有林は含まない)

市町村別	総計	総数					
		人工林・天然林計			人工林		
		合計	針葉樹	広葉樹	人工林計	針葉樹	広葉樹
平成27年度	93,435,261	93,416,267	65,896,599	27,519,668	63,527,171	61,590,483	1,936,688
令和2年度	99,097,852	99,078,876	70,216,927	28,861,949	67,917,480	65,744,364	2,173,116
令和4年度	100,676,879	100,657,903	71,310,162	29,347,741	69,168,837	66,821,771	2,347,066
利根上流森林計画区	26,235,491	26,233,876	15,101,993	11,131,883	13,219,450	12,245,376	974,074
利根沼田環境森林事務所	26,235,491	26,233,876	15,101,993	11,131,883	13,219,450	12,245,376	974,074
1 沼田 市	7,129,480	7,129,430	4,308,386	2,821,044	4,416,435	3,972,189	444,246
2 片品 村	6,918,215	6,918,080	4,319,860	2,598,220	2,818,335	2,664,838	153,497
3 川場 村	1,788,224	1,788,024	1,292,005	496,019	1,374,122	1,250,047	124,075
4 昭和 村	679,044	679,044	561,373	117,671	590,512	557,461	33,051
5 みなかみ 町	9,720,528	9,719,298	4,620,369	5,098,929	4,020,046	3,800,841	219,205
吾妻森林計画区	20,365,086	20,349,545	13,580,943	6,768,602	13,213,964	12,363,101	850,863
吾妻環境森林事務所	20,365,086	20,349,545	13,580,943	6,768,602	13,213,964	12,363,101	850,863
6 中之条 町	7,599,961	7,589,948	4,714,796	2,875,152	4,443,328	4,024,899	418,429
7 長野原 町	1,988,293	1,988,293	1,143,800	844,493	1,177,370	1,135,659	41,711
8 嬭恋 村	3,785,759	3,783,689	2,305,720	1,477,969	1,986,468	1,867,063	119,405
9 草津 町	373,293	372,383	221,079	151,304	178,710	162,299	16,411
10 高山 村	1,237,351	1,237,351	1,016,483	220,868	1,035,353	1,014,211	21,142
11 東吾妻 町	5,380,429	5,377,881	4,179,065	1,198,816	4,392,735	4,158,970	233,765
利根下流森林計画区	18,329,041	18,329,041	14,697,724	3,631,317	14,801,599	14,608,658	192,941
渋川森林事務所	6,797,550	6,797,550	5,519,129	1,278,421	5,567,494	5,478,589	88,905
12 前橋 市	1,911,585	1,911,585	1,428,742	482,843	1,439,746	1,423,122	16,624
13 伊勢崎 市	7,756	7,756	5,414	2,342	5,414	5,414	—
14 玉村 町	2,519	2,519	841	1,678	1,165	841	324
15 渋川 市	4,338,074	4,338,074	3,591,730	746,344	3,627,956	3,556,825	71,131
16 榛東 村	379,656	379,656	356,426	23,230	357,192	356,411	781
17 吉岡 町	157,960	157,960	135,976	21,984	136,021	135,976	45
桐生森林事務所	11,531,491	11,531,491	9,178,595	2,352,896	9,234,105	9,130,069	104,036
18 太田 市	233,349	233,349	160,559	72,790	160,696	160,559	137
19 館林 市	10,517	10,517	9,264	1,253	9,264	9,264	—
20 板倉 町	214	214	64	150	64	64	—
21 明和 町	99	99	—	99	—	—	—
22 千代田 町	7,198	7,198	5,462	1,736	5,462	5,462	—
23 大泉 町	394	394	188	206	188	188	—
24 邑楽 町	6,434	6,434	3,575	2,859	3,587	3,563	24
25 桐生 市	6,242,596	6,242,596	5,243,104	999,492	5,297,736	5,210,908	86,828
26 みどり 市	5,030,690	5,030,690	3,756,379	1,274,311	3,757,108	3,740,061	17,047
西毛森林計画区	35,747,261	35,745,441	27,929,502	7,815,939	27,933,824	27,604,636	329,188
西部環境森林事務所	11,650,714	11,650,374	9,018,937	2,631,437	9,086,153	8,946,323	139,830
27 高崎 市	6,755,059	6,755,059	5,381,341	1,373,718	5,431,562	5,350,969	80,593
28 安中 市	4,895,655	4,895,315	3,637,596	1,257,719	3,654,591	3,595,354	59,237
藤岡森林事務所	11,741,206	11,739,904	8,968,996	2,770,908	8,859,977	8,769,733	90,244
29 藤岡 市	4,574,080	4,574,080	4,098,191	475,889	4,112,231	4,097,965	14,266
30 上野 村	3,711,770	3,711,048	2,068,660	1,642,388	1,921,509	1,877,347	44,162
31 神流 町	3,455,356	3,454,776	2,802,145	652,631	2,826,237	2,794,421	31,816
富岡森林事務所	12,355,341	12,355,163	9,941,569	2,413,594	9,987,694	9,888,580	99,114
32 富岡 市	1,852,850	1,852,850	1,495,555	357,295	1,506,543	1,494,488	12,055
33 下仁田 町	5,654,682	5,654,562	4,532,274	1,122,288	4,545,322	4,497,082	48,240
34 南牧 村	3,470,139	3,470,126	2,720,032	750,094	2,736,331	2,706,024	30,307
35 甘楽 町	1,377,670	1,377,625	1,193,708	183,917	1,199,498	1,190,986	8,512

[資料] 林政課(5.4.1現在)

(単位:m³)

天 然 林				国 有 林							
天然林計	針葉樹	広葉樹	その他	国有林計	人工林・天然林計			人 工 林			
					合 計	針葉樹	広葉樹	人工林計	針葉樹	広葉樹	
29,889,096	4,306,116	25,582,980	18,994	27,319,086	27,300,092	14,715,774	12,584,318	13,709,772	11,872,666	1,837,106	H27
31,161,396	4,472,563	26,688,833	18,976	28,710,608	28,691,632	15,403,273	13,288,359	14,457,244	12,420,199	2,037,045	R2
31,489,066	4,488,391	27,000,675	18,976	29,193,590	29,174,614	15,616,777	13,557,837	14,809,043	12,621,267	2,187,776	R4
13,014,426	2,856,617	10,157,809	1,615	13,357,643	13,356,028	6,442,814	6,913,214	5,940,110	4,988,624	951,486	
13,014,426	2,856,617	10,157,809	1,615	13,357,643	13,356,028	6,442,814	6,913,214	5,940,110	4,988,624	951,486	
2,712,995	336,197	2,376,798	50	4,381,534	4,381,484	2,233,559	2,147,925	2,335,485	1,898,079	437,406	1
4,099,745	1,655,022	2,444,723	135	1,636,437	1,636,302	1,062,877	573,425	943,308	790,619	152,689	2
413,902	41,958	371,944	200	750,669	750,469	395,366	355,103	474,377	356,478	117,899	3
88,532	3,912	84,620	—	234,826	234,826	197,182	37,644	221,448	193,541	27,907	4
5,699,252	819,528	4,879,724	1,230	6,354,177	6,352,947	2,553,830	3,799,117	1,965,492	1,749,907	215,585	5
7,135,581	1,217,842	5,917,739	15,541	9,135,133	9,119,592	5,316,943	3,802,649	4,960,979	4,155,130	805,849	
7,135,581	1,217,842	5,917,739	15,541	9,135,133	9,119,592	5,316,943	3,802,649	4,960,979	4,155,130	805,849	
3,146,620	689,897	2,456,723	10,013	5,122,638	5,112,625	2,750,856	2,361,769	2,475,712	2,061,897	413,815	6
810,923	8,141	802,782	—	363,407	363,407	125,819	237,588	152,513	117,689	34,824	7
1,797,221	438,657	1,358,564	2,070	1,737,896	1,735,826	1,114,485	621,341	847,785	730,465	117,320	8
193,673	58,780	134,893	910	302,869	301,959	196,274	105,685	154,213	137,817	16,396	9
201,998	2,272	199,726	—	29,565	29,565	22,771	6,794	23,369	20,534	2,835	10
985,146	20,095	965,051	2,548	1,578,758	1,576,210	1,106,738	469,472	1,307,387	1,086,728	220,659	11
3,527,442	89,066	3,438,376	—	1,855,340	1,855,340	1,218,406	636,934	1,291,403	1,143,151	148,252	
1,230,056	40,540	1,189,516	—	603,404	603,404	307,480	295,924	325,896	268,307	57,589	
471,839	5,620	466,219	—	133,526	133,526	46,771	86,755	48,539	41,553	6,986	12
2,342	—	2,342	—	—	—	—	—	—	—	—	13
1,354	—	1,354	—	—	—	—	—	—	—	—	14
710,118	34,905	675,213	—	469,878	469,878	260,709	209,169	277,357	226,754	50,603	15
22,464	15	22,449	—	—	—	—	—	—	—	—	16
21,939	—	21,939	—	—	—	—	—	—	—	—	17
2,297,386	48,526	2,248,860	—	1,251,936	1,251,936	910,926	341,010	965,507	874,844	90,663	
72,653	—	72,653	—	—	—	—	—	—	—	—	18
1,253	—	1,253	—	—	—	—	—	—	—	—	19
150	—	150	—	—	—	—	—	—	—	—	20
99	—	99	—	—	—	—	—	—	—	—	21
1,736	—	1,736	—	—	—	—	—	—	—	—	22
206	—	206	—	—	—	—	—	—	—	—	23
2,847	12	2,835	—	—	—	—	—	—	—	—	24
944,860	32,196	912,664	—	1,132,126	1,132,126	835,581	296,545	882,519	803,524	78,995	25
1,273,582	16,318	1,257,264	—	119,810	119,810	75,345	44,465	82,988	71,320	11,668	26
7,811,617	324,866	7,486,751	1,820	4,845,474	4,843,654	2,638,614	2,205,040	2,616,551	2,334,362	282,189	
2,564,221	72,614	2,491,607	340	2,032,576	2,032,236	1,253,702	778,534	1,303,467	1,181,167	122,300	
1,323,497	30,372	1,293,125	—	775,675	775,675	583,702	191,973	622,433	553,409	69,024	27
1,240,724	42,242	1,198,482	340	1,256,901	1,256,561	670,000	586,561	681,034	627,758	53,276	28
2,879,927	199,263	2,680,664	1,302	1,462,477	1,461,175	649,557	811,618	546,819	470,743	76,076	
461,849	226	461,623	—	46,387	46,387	34,195	12,192	40,704	33,969	6,735	29
1,789,539	191,313	1,598,226	722	1,102,525	1,101,803	413,884	687,919	284,376	242,875	41,501	30
628,539	7,724	620,815	580	313,565	312,985	201,478	111,507	221,739	193,899	27,840	31
2,367,469	52,989	2,314,480	178	1,350,421	1,350,243	735,355	614,888	766,265	682,452	83,813	
346,307	1,067	345,240	—	85,463	85,463	59,189	26,274	65,496	58,122	7,374	32
1,109,240	35,192	1,074,048	120	585,158	585,038	321,209	263,829	327,152	286,017	41,135	33
733,795	14,008	719,787	13	554,424	554,411	249,018	305,393	264,251	235,096	29,155	34
178,127	2,722	175,405	45	125,376	125,331	105,939	19,392	109,366	103,217	6,149	35

市町村別	国 有 林				民有林計	人工林・天然林計		
	天 然 林			その他		合 計	針葉樹	広葉樹
	天然林計	針葉樹	広葉樹					
平成27年度	13,590,320	2,843,108	10,747,212	18,994	66,116,175	66,116,175	51,180,825	14,935,350
令和2年度	14,234,388	2,983,074	11,251,314	18,976	70,387,244	70,387,244	54,813,654	15,573,590
令和4年度	14,365,571	2,995,510	11,370,061	18,976	71,483,289	71,483,289	55,693,385	15,789,904
利根上流森林計画区	7,415,918	1,454,190	5,961,728	1,615	12,877,848	12,877,848	8,659,179	4,218,669
利根沼田環境森林事務所	7,415,918	1,454,190	5,961,728	1,615	12,877,848	12,877,848	8,659,179	4,218,669
1 沼 田 市	2,045,999	335,480	1,710,519	50	2,747,946	2,747,946	2,074,827	673,119
2 片 品 村	692,994	272,258	420,736	135	5,281,778	5,281,778	3,256,983	2,024,795
3 川 場 村	276,092	38,888	237,204	200	1,037,555	1,037,555	896,639	140,916
4 昭 和 村	13,378	3,641	9,737	—	444,218	444,218	364,191	80,027
5 み な か み 町	4,387,455	803,923	3,583,532	1,230	3,366,351	3,366,351	2,066,539	1,299,812
吾妻森林計画区	4,158,613	1,161,813	2,996,800	15,541	11,229,953	11,229,953	8,264,000	2,965,953
吾妻環境森林事務所	4,158,613	1,161,813	2,996,800	15,541	11,229,953	11,229,953	8,264,000	2,965,953
6 中 之 条 町	2,636,913	688,959	1,947,954	10,013	2,477,323	2,477,323	1,963,940	513,383
7 長 野 原 町	210,894	8,130	202,764	—	1,624,886	1,624,886	1,017,981	606,905
8 孺 恋 村	888,041	384,020	504,021	2,070	2,047,863	2,047,863	1,191,235	856,628
9 草 津 町	147,746	58,457	89,289	910	70,424	70,424	24,805	45,619
10 高 山 村	6,196	2,237	3,959	—	1,207,786	1,207,786	993,712	214,074
11 東 吾 妻 町	268,823	20,010	248,813	2,548	3,801,671	3,801,671	3,072,327	729,344
利根下流森林計画区	563,937	75,255	488,682	—	16,473,701	16,473,701	13,479,318	2,994,383
渋川森林事務所	277,508	39,173	238,335	—	6,194,146	6,194,146	5,211,649	982,497
12 前 橋 市	84,987	5,218	79,769	—	1,778,059	1,778,059	1,381,971	396,088
13 伊 勢 崎 市	—	—	—	—	7,756	7,756	5,414	2,342
14 玉 村 町	—	—	—	—	2,519	2,519	841	1,678
15 渋 川 市	192,521	33,955	158,566	—	3,868,196	3,868,196	3,331,021	537,175
16 榛 東 村	—	—	—	—	379,656	379,656	356,426	23,230
17 吉 岡 町	—	—	—	—	157,960	157,960	135,976	21,984
桐生森林事務所	286,429	36,082	250,347	—	10,279,555	10,279,555	8,267,669	2,011,886
18 太 田 市	—	—	—	—	233,349	233,349	160,559	72,790
19 館 林 市	—	—	—	—	10,517	10,517	9,264	1,253
20 板 倉 町	—	—	—	—	214	214	64	150
21 明 和 町	—	—	—	—	99	99	—	99
22 千 代 田 町	—	—	—	—	7,198	7,198	5,462	1,736
23 大 泉 町	—	—	—	—	394	394	188	206
24 邑 楽 町	—	—	—	—	6,434	6,434	3,575	2,859
25 桐 生 市	249,607	32,057	217,550	—	5,110,470	5,110,470	4,407,523	702,947
26 み ど り 市	36,822	4,025	32,797	—	4,910,880	4,910,880	3,681,034	1,229,846
西毛森林計画区	2,227,103	304,252	1,922,851	1,820	30,901,787	30,901,787	25,290,888	5,610,899
西部環境森林事務所	728,769	72,535	656,234	340	9,618,138	9,618,138	7,765,235	1,852,903
27 高 崎 市	153,242	30,293	122,949	—	5,979,384	5,979,384	4,797,639	1,181,745
28 安 中 市	575,527	42,242	533,285	340	3,638,754	3,638,754	2,967,596	671,158
藤岡森林事務所	914,356	178,814	735,542	1,302	10,278,729	10,278,729	8,319,439	1,959,290
29 藤 岡 市	5,683	226	5,457	—	4,527,693	4,527,693	4,063,996	463,697
30 上 野 村	817,427	171,009	646,418	722	2,609,245	2,609,245	1,654,776	954,469
31 神 流 町	91,246	7,579	83,667	580	3,141,791	3,141,791	2,600,667	541,124
富岡森林事務所	583,978	52,903	531,075	178	11,004,920	11,004,920	9,206,214	1,798,706
32 富 岡 市	19,967	1,067	18,900	—	1,767,387	1,767,387	1,436,366	331,021
33 下 仁 田 町	257,886	35,192	222,694	120	5,069,524	5,069,524	4,211,065	858,459
34 南 牧 村	290,160	13,922	276,238	13	2,915,715	2,915,715	2,471,014	444,701
35 甘 楽 町	15,965	2,722	13,243	45	1,252,294	1,252,294	1,087,769	164,525

(単位:m³)

民 有 林											
人 工 林			天 然 林			そ の 他					
人工林計	針葉樹	広葉樹	天然林計	針葉樹	広葉樹	その他計	竹 林	伐採跡地	未立木地	更新困難地	
49,817,399	49,717,817	99,582	16,298,776	1,463,008	14,835,768	-	-	-	-	-	H27
53,460,236	53,324,165	136,071	16,927,008	1,489,489	15,437,519	-	-	-	-	-	R2
54,359,794	54,200,504	159,290	17,123,495	1,492,881	15,630,614	-	-	-	-	-	R4
7,279,340	7,256,752	22,588	5,598,508	1,402,427	4,196,081	-	-	-	-	-	
7,279,340	7,256,752	22,588	5,598,508	1,402,427	4,196,081	-	-	-	-	-	
2,080,950	2,074,110	6,840	666,996	717	666,279	-	-	-	-	-	1
1,875,027	1,874,219	808	3,406,751	1,382,764	2,023,987	-	-	-	-	-	2
899,745	893,569	6,176	137,810	3,070	134,740	-	-	-	-	-	3
369,064	363,920	5,144	75,154	271	74,883	-	-	-	-	-	4
2,054,554	2,050,934	3,620	1,311,797	15,605	1,296,192	-	-	-	-	-	5
8,252,985	8,207,971	45,014	2,976,968	56,029	2,920,939	-	-	-	-	-	
8,252,985	8,207,971	45,014	2,976,968	56,029	2,920,939	-	-	-	-	-	
1,967,616	1,963,002	4,614	509,707	938	508,769	-	-	-	-	-	6
1,024,857	1,017,970	6,887	600,029	11	600,018	-	-	-	-	-	7
1,138,683	1,136,598	2,085	909,180	54,637	854,543	-	-	-	-	-	8
24,497	24,482	15	45,927	323	45,604	-	-	-	-	-	9
1,011,984	993,677	18,307	195,802	35	195,767	-	-	-	-	-	10
3,085,348	3,072,242	13,106	716,323	85	716,238	-	-	-	-	-	11
13,510,196	13,465,507	44,689	2,963,505	13,811	2,949,694	-	-	-	-	-	
5,241,598	5,210,282	31,316	952,548	1,367	951,181	-	-	-	-	-	
1,391,207	1,381,569	9,638	386,852	402	386,450	-	-	-	-	-	12
5,414	5,414	-	2,342	-	2,342	-	-	-	-	-	13
1,165	841	324	1,354	-	1,354	-	-	-	-	-	14
3,350,599	3,330,071	20,528	517,597	950	516,647	-	-	-	-	-	15
357,192	356,411	781	22,464	15	22,449	-	-	-	-	-	16
136,021	135,976	45	21,939	-	21,939	-	-	-	-	-	17
8,268,598	8,255,225	13,373	2,010,957	12,444	1,998,513	-	-	-	-	-	
160,696	160,559	137	72,653	-	72,653	-	-	-	-	-	18
9,264	9,264	-	1,253	-	1,253	-	-	-	-	-	19
64	64	-	150	-	150	-	-	-	-	-	20
-	-	-	99	-	99	-	-	-	-	-	21
5,462	5,462	-	1,736	-	1,736	-	-	-	-	-	22
188	188	-	206	-	206	-	-	-	-	-	23
3,587	3,563	24	2,847	12	2,835	-	-	-	-	-	24
4,415,217	4,407,384	7,833	695,253	139	695,114	-	-	-	-	-	25
3,674,120	3,668,741	5,379	1,236,760	12,293	1,224,467	-	-	-	-	-	26
25,317,273	25,270,274	46,999	5,584,514	20,614	5,563,900	-	-	-	-	-	
7,782,686	7,765,156	17,530	1,835,452	79	1,835,373	-	-	-	-	-	
4,809,129	4,797,560	11,569	1,170,255	79	1,170,176	-	-	-	-	-	27
2,973,557	2,967,596	5,961	665,197	-	665,197	-	-	-	-	-	28
8,313,158	8,298,990	14,168	1,965,571	20,449	1,945,122	-	-	-	-	-	
4,071,527	4,063,996	7,531	456,166	-	456,166	-	-	-	-	-	29
1,637,133	1,634,472	2,661	972,112	20,304	951,808	-	-	-	-	-	30
2,604,498	2,600,522	3,976	537,293	145	537,148	-	-	-	-	-	31
9,221,429	9,206,128	15,301	1,783,491	86	1,783,405	-	-	-	-	-	
1,441,047	1,436,366	4,681	326,340	-	326,340	-	-	-	-	-	32
4,218,170	4,211,065	7,105	851,354	-	851,354	-	-	-	-	-	33
2,472,080	2,470,928	1,152	443,635	86	443,549	-	-	-	-	-	34
1,090,132	1,087,769	2,363	162,162	-	162,162	-	-	-	-	-	35

(5)民有林の樹種別齡級別森林資源

区 分		樹 種 別									
		スギ		ヒノキ		マツ		カラマツ		その他針葉樹	
		面積	蓄積	面積	蓄積	面積	蓄積	面積	蓄積	面積	蓄積
1齡級	人工林	195	—	27	—	5	—	74	—	—	—
	天然林計	195	—	27	—	5	—	75	—	0	—
2齡級	人工林	149	—	99	—	—	—	33	—	5	—
	天然林計	149	—	99	—	1	—	0	—	—	—
3齡級	人工林	164	10,875	209	8,233	17	1,030	54	2,358	2	101
	天然林計	164	10,875	209	8,233	0	6	17	1,036	54	2,358
4齡級	人工林	146	23,492	451	31,817	3	223	3	291	3	317
	天然林計	146	23,492	451	31,817	3	223	3	291	3	317
5齡級	人工林	207	49,377	1,004	113,922	7	1,071	33	4,990	19	2,720
	天然林計	207	49,377	1,004	113,922	7	1,071	33	4,990	19	2,720
6齡級	人工林	351	104,535	1,560	253,619	15	3,163	80	15,091	24	4,687
	天然林計	351	104,535	1,560	253,619	15	3,163	80	15,091	24	4,687
7齡級	人工林	456	171,911	1,972	422,284	19	4,466	305	73,394	64	15,565
	天然林計	456	171,911	1,972	422,284	0	18	19	4,484	305	73,394
8齡級	人工林	987	433,374	2,326	605,868	35	9,928	636	176,914	124	33,650
	天然林計	987	433,374	2,326	605,868	0	59	36	9,987	636	176,914
9齡級	人工林	1,879	914,099	2,214	668,025	149	46,115	838	256,416	17	5,032
	天然林計	1,879	914,099	2,214	668,025	0	85	149	46,200	838	256,416
10齡級	人工林	4,401	2,346,409	2,020	686,886	580	195,069	1,050	347,645	62	20,850
	天然林計	4,401	2,346,409	2,020	686,886	2	825	582	195,894	1,050	347,645
11齡級	人工林	7,536	4,332,783	1,250	462,753	1,750	629,436	2,060	729,229	60	21,329
	天然林計	7,536	4,332,783	1,250	462,753	4	1,527	1,754	630,963	2,060	729,229
12齡級	人工林	11,658	7,127,686	794	317,584	2,832	1,073,988	2,846	1,055,423	104	39,446
	天然林計	11,658	7,127,686	794	317,584	1	228	2,833	1,074,216	2,846	1,055,423
13齡級	人工林	12,469	7,919,586	631	265,797	2,377	937,207	3,350	1,289,438	178	69,524
	天然林計	12,469	7,919,586	631	265,797	0	103	2,378	937,310	3,350	1,289,438
14齡級	人工林	10,813	7,197,951	444	196,324	1,544	634,335	2,959	1,172,362	19	7,829
	天然林計	10,813	7,197,951	444	196,324	1	575	1,545	634,910	2,959	1,172,362
15齡級	人工林	4,156	2,802,048	220	99,366	1,059	440,738	1,435	574,096	2	716
	天然林計	4,156	2,802,048	220	99,366	0	50	1,060	440,788	1,435	574,096
16齡級	人工林	2,437	1,676,633	204	92,135	524	218,132	459	183,460	2	795
	天然林計	2,437	1,676,633	204	92,135	2	828	526	218,960	459	183,460
17齡級	人工林	1,720	1,173,337	222	99,976	284	118,201	267	106,744	1	450
	天然林計	1,720	1,173,337	222	99,976	0	58	284	118,259	267	106,744
18齡級	人工林	1,037	690,598	182	82,184	244	101,650	142	56,772	4	1,510
	天然林計	1,037	690,598	182	82,184	244	101,650	142	56,772	112	17,719
19齡級	人工林	747	503,422	197	88,924	143	59,583	124	49,676	2	936
	天然林計	747	503,422	197	88,924	1	224	144	59,807	124	49,676
20齡級	人工林	511	344,437	123	55,705	134	55,605	88	35,020	1	462
	天然林計	511	344,437	123	55,705	134	55,605	88	35,020	265	45,262
21齡級以上	人工林	981	640,659	187	84,200	428	177,966	92	36,832	18	1,714
	天然林計	981	640,659	187	84,200	1	308	92	36,832	6,523	1,195,984
合計	人工林	62,999	38,463,212	16,336	4,635,602	12,149	4,707,906	16,927	6,166,151	709	227,633
	天然林計	—	—	—	—	14	4,894	1	—	8,755	1,487,987
		62,999	38,463,212	16,336	4,635,602	12,163	4,712,800	16,928	6,166,151	9,464	1,715,620
国有林	人工林	15,943	4,487,747	7,329	1,536,540	4,731	1,226,607	24,678	5,292,251	384	78,122
	天然林計	343	85,681	435	92,369	3,692	392,029	1,677	340,207	14,591	2,085,224
		16,286	4,573,428	7,764	1,628,909	8,424	1,618,636	26,355	5,632,458	14,975	2,163,346
総計	人工林	78,942	42,950,959	23,665	6,172,142	16,880	5,934,513	41,605	11,458,402	1,093	305,755
	天然林計	343	85,681	435	92,369	3,707	396,923	1,678	340,207	23,346	3,573,211
		79,286	43,036,640	24,100	6,264,511	20,587	6,331,436	43,283	11,798,609	24,439	3,878,966

[資料]林政課(5.4.1現在)

(単位:ha, m³)

計			広葉樹			総 数		
面積	蓄 積	成長量	面積	蓄 積	成長量	面積	蓄 積	成長量
301	—	—	109	—	—	410	—	—
1	—	—	368	—	—	369	—	—
302	—	—	477	—	—	779	—	—
285	—	—	297	10,286	1,917	581	10,286	1,917
2	—	—	399	6,780	1,302	401	6,780	1,302
286	—	—	696	17,066	3,219	982	17,066	3,219
446	22,597	3,407	380	24,380	1,922	826	46,977	5,329
0	6	1	689	25,776	2,982	689	25,782	2,983
446	22,603	3,408	1,069	50,156	4,904	1,515	72,759	8,312
605	56,140	5,831	229	19,081	871	835	75,221	6,702
—	—	—	755	44,683	3,327	755	44,683	3,327
605	56,140	5,831	984	63,764	4,198	1,590	119,904	10,029
1,270	172,080	13,489	236	24,280	779	1,506	196,360	14,268
—	—	—	1,263	97,205	4,075	1,263	97,205	4,075
1,270	172,080	13,489	1,499	121,485	4,854	2,769	293,565	18,343
2,030	381,095	21,650	254	29,894	700	2,284	410,989	22,350
—	—	—	2,133	195,346	5,706	2,133	195,346	5,706
2,030	381,095	21,650	2,387	225,240	6,406	4,417	606,335	28,056
2,816	687,620	27,317	186	24,499	396	3,003	712,119	27,713
4	141	7	2,467	263,863	5,509	2,470	264,004	5,516
2,820	687,761	27,324	2,653	288,362	5,905	5,473	976,123	33,229
4,108	1,259,734	36,409	89	11,298	150	4,197	1,271,032	36,559
26	1,136	51	3,534	416,168	6,550	3,559	417,304	6,601
4,134	1,260,870	36,460	3,623	427,466	6,700	7,757	1,688,336	43,160
5,096	1,889,687	41,084	31	4,462	49	5,127	1,894,149	41,133
63	3,694	147	3,730	477,504	6,027	3,793	481,198	6,174
5,159	1,893,381	41,231	3,762	481,966	6,076	8,920	2,375,347	47,307
8,112	3,596,859	57,421	55	7,594	79	8,168	3,604,453	57,500
51	4,287	133	5,185	707,994	7,498	5,236	712,281	7,631
8,163	3,601,146	57,554	5,240	715,588	7,577	13,403	4,316,734	65,131
12,655	6,175,530	78,030	10	1,520	16	12,665	6,177,050	78,046
105	9,554	266	6,831	987,396	9,558	6,936	996,950	9,824
12,760	6,185,084	78,296	6,841	988,916	9,574	19,601	7,174,000	87,870
18,234	9,614,127	94,960	3	389	4	18,236	9,614,516	94,964
102	9,382	248	8,028	1,223,373	11,715	8,130	1,232,755	11,963
18,336	9,623,509	95,208	8,030	1,223,762	11,719	26,367	10,847,271	106,927
19,005	10,481,552	84,182	5	820	5	19,010	10,482,372	84,187
492	49,754	1,191	13,592	2,152,671	14,759	14,084	2,202,425	15,950
19,497	10,531,306	85,373	13,597	2,153,491	14,764	33,094	12,684,797	100,137
15,779	9,208,801	69,817	3	555	4	15,782	9,209,356	69,821
151	18,186	387	14,181	2,332,918	14,226	14,333	2,351,104	14,613
15,930	9,226,987	70,204	14,184	2,333,473	14,230	30,114	11,560,460	84,434
6,872	3,916,964	28,366	0	19	—	6,872	3,916,983	28,366
87	11,056	210	10,547	1,759,502	10,893	10,634	1,770,558	11,103
6,959	3,928,020	28,576	10,548	1,759,521	10,893	17,507	5,687,541	39,469
3,626	2,171,155	16,073	2	—	—	3,628	2,171,155	16,073
6	1,367	11	5,665	943,450	6,013	5,670	944,817	6,024
3,631	2,172,522	16,084	5,667	943,450	6,013	9,298	3,115,972	22,097
2,494	1,498,708	11,287	0	50	—	2,494	1,498,758	11,287
252	37,809	451	3,818	632,385	4,240	4,070	670,194	4,691
2,746	1,536,517	11,738	3,818	632,435	4,240	6,564	2,168,952	15,978
1,610	932,714	7,016	1	23	—	1,611	932,737	7,016
112	17,719	176	2,756	458,698	3,073	2,868	476,417	3,249
1,722	950,433	7,192	2,757	458,721	3,073	4,479	1,409,154	10,265
1,213	702,541	5,303	0	72	—	1,214	702,613	5,303
528	87,236	779	2,511	417,950	2,844	3,040	505,186	3,623
1,742	789,777	6,082	2,512	418,022	2,844	4,253	1,207,799	8,926
857	491,229	3,658	1	—	—	858	491,229	3,658
265	45,262	313	2,043	341,419	2,313	2,308	386,681	2,626
1,122	536,491	3,971	2,044	341,419	2,313	3,166	877,910	6,284
1,705	941,371	7,048	0	68	—	1,706	941,439	7,048
6,524	1,196,292	3,729	12,426	2,145,533	3,575	18,950	3,341,825	7,304
8,229	2,137,663	10,777	12,426	2,145,601	3,575	20,655	4,283,264	14,352
109,120	54,200,504	612,348	1,893	159,290	6,892	111,013	54,359,794	619,240
8,770	1,492,881	8,100	102,921	15,630,614	126,185	111,691	17,123,495	134,285
117,890	55,693,385	620,448	104,814	15,789,904	133,077	222,704	71,483,289	753,525
53,065	12,621,267	172,358	12,062	2,187,776	42,897	65,128	14,809,043	215,255
20,739	2,995,510	6,353	89,199	11,370,061	64,753	109,938	14,365,571	71,106
73,804	15,616,777	178,711	101,261	13,557,837	107,650	175,067	29,174,614	286,361
162,185	66,821,771	784,706	13,956	2,347,066	49,789	176,141	69,168,837	834,495
29,509	4,488,391	14,453	192,120	27,000,675	190,938	221,629	31,489,066	205,391
191,694	71,310,162	799,159	206,075	29,347,741	240,727	397,771	100,657,903	1,039,886

(6) 民有林の人工林齢級別面積

市町村別	総数	1 齢級	2 齢級	3 齢級	4 齢級	5 齢級	6 齢級	7 齢級	8 齢級	9 齢級
平成 27 年度	109,997	490	777	1,110	1,786	2,682	3,417	4,331	6,132	10,187
令和 2 年度	111,253	317	739	758	1,131	1,815	2,691	3,487	4,419	6,171
令和 4 年度	111,013	410	581	826	835	1,506	2,284	3,003	4,197	5,127
利根上流森林計画区	17,001	68	141	100	72	149	311	510	604	920
利根沼田環境森林事務所	17,001	68	141	100	72	149	311	510	604	920
1 沼田 市	4,840	35	67	47	22	63	76	116	197	318
2 片品 村	4,989	10	15	23	11	32	53	185	230	366
3 川場 村	1,975	0	7	6	19	11	49	75	69	129
4 昭和 村	822	10	24	20	6	16	16	12	28	27
5 みなかみ 町	4,375	13	28	5	15	27	117	122	79	81
吾妻森林計画区	21,461	128	162	230	111	277	414	576	935	841
吾妻環境森林事務所	21,461	128	162	230	111	277	414	576	935	841
6 中之条 町	4,750	11	5	20	10	56	121	175	122	177
7 長野原 町	2,959	23	29	45	0	5	13	82	438	119
8 嬭恋 村	3,070	0	17	7	4	8	23	28	68	211
9 草津 町	64	—	—	—	—	—	—	0	0	4
10 高山 村	3,080	24	79	100	19	90	139	220	227	151
11 東吾妻 町	7,537	70	32	58	77	117	119	71	80	179
利根下流森林計画区	26,913	167	167	260	305	425	576	803	919	1,227
渋川森林事務所	11,061	63	73	190	158	211	283	328	307	402
12 前橋 市	3,607	14	28	136	77	61	124	171	97	137
13 伊勢崎 市	13	—	—	—	—	—	—	—	—	—
14 玉村 町	4	—	0	—	—	—	—	—	—	0
15 渋川 市	6,646	43	43	53	77	139	149	148	196	249
16 榛東 村	579	—	1	1	4	10	9	8	12	9
17 吉岡 町	212	5	0	—	0	0	0	1	2	6
桐生森林事務所	15,851	105	94	70	147	214	293	475	612	826
18 太田 市	389	0	—	0	0	3	0	6	1	14
19 館林 市	22	0	—	—	—	—	—	—	0	—
20 板倉 町	0	—	—	—	—	—	—	—	—	—
21 明和 町	—	—	—	—	—	—	—	—	—	—
22 千代田 町	12	—	—	—	—	—	—	—	—	—
23 大泉 町	0	—	—	—	—	—	—	—	—	—
24 邑楽 町	9	—	—	—	—	—	—	0	—	—
25 桐生 市	8,263	78	71	16	61	129	164	233	321	363
26 みどり 市	7,156	26	23	54	85	82	129	236	290	449
西毛森林計画区	45,639	47	113	235	347	655	983	1,113	1,739	2,139
西部環境森林事務所	14,357	24	38	96	137	263	377	348	430	586
27 高崎 市	9,381	2	23	58	61	158	239	265	318	398
28 安中 市	4,976	22	15	38	76	105	138	83	112	188
藤岡森林事務所	15,719	14	30	80	105	219	342	427	696	842
29 藤岡 市	6,951	8	4	14	34	86	82	83	189	183
30 上野 村	3,780	6	3	2	2	22	64	105	195	278
31 神流 町	4,987	—	22	64	69	111	197	239	312	381
富岡森林事務所	15,563	8	45	59	104	174	264	338	613	710
32 富岡 市	2,389	—	9	12	25	28	39	48	65	82
33 下仁田 町	7,262	4	30	38	37	88	146	136	293	272
34 南牧 村	4,222	1	1	6	26	22	48	131	203	296
35 甘楽 町	1,690	2	4	3	16	36	31	23	52	61

[資料] 林政課 (5.4.1現在)

(單位:ha)

10齡級	11齡級	12齡級	13齡級	14齡級	15齡級	16齡級	17齡級	18齡級	19齡級	20齡級	21齡級以上	
14,695	19,192	18,039	12,899	4,478	3,087	2,144	1,374	1,049	740	484	904	H27
10,220	14,703	19,306	18,157	12,892	4,540	3,135	2,160	1,419	1,079	690	1,424	R2
8,168	12,665	18,236	19,010	15,782	6,872	3,628	2,494	1,611	1,214	858	1,706	R4
1,400	2,039	3,257	3,496	2,258	590	377	288	135	97	62	126	
1,400	2,039	3,257	3,496	2,258	590	377	288	135	97	62	126	
464	569	777	828	712	198	126	95	39	32	19	39	1
442	573	1,220	1,099	483	88	53	44	25	11	5	22	2
203	261	251	447	264	46	44	42	10	9	4	28	3
51	48	139	160	165	41	19	16	10	6	4	3	4
240	588	870	963	634	217	135	91	50	38	29	34	5
1,231	2,172	3,193	3,773	3,460	1,787	644	413	348	236	169	361	
1,231	2,172	3,193	3,773	3,460	1,787	644	413	348	236	169	361	
400	659	726	760	694	403	113	87	63	43	48	57	6
97	280	395	553	507	210	80	29	11	25	3	10	7
226	260	291	484	594	323	187	59	116	61	29	76	8
1	3	3	15	18	12	3	3	0	0	0	1	9
211	242	598	448	260	120	36	31	27	30	11	17	10
296	728	1,180	1,513	1,386	720	224	204	130	76	78	201	11
1,862	2,935	3,848	4,196	3,548	2,244	1,025	740	466	380	299	521	
577	834	1,246	1,851	1,714	1,253	554	315	233	149	104	219	
151	176	241	350	565	573	254	149	107	72	38	84	12
0	—	0	—	9	2	—	—	—	1	0	—	13
—	—	1	0	2	1	—	—	—	—	—	—	14
397	608	873	1,265	990	622	276	159	118	71	59	112	15
23	37	91	163	114	42	15	6	8	4	5	17	16
6	13	39	72	33	13	9	1	1	2	2	5	17
1,284	2,101	2,601	2,345	1,835	991	471	426	233	231	195	303	
10	18	28	34	30	61	34	31	6	15	16	83	18
—	—	1	—	0	6	1	7	1	1	—	5	19
0	—	—	—	—	—	—	—	—	—	—	—	20
—	—	—	—	—	—	—	—	—	—	—	—	21
—	—	0	1	2	5	1	0	0	2	1	0	22
0	—	—	—	0	—	—	—	—	—	—	0	23
—	0	0	1	1	3	2	0	—	1	0	0	24
553	964	1,456	1,317	1,037	502	289	247	125	115	105	118	25
720	1,119	1,116	992	764	415	146	141	101	98	73	97	26
3,675	5,519	7,938	7,545	6,515	2,251	1,582	1,053	662	501	329	698	
971	1,793	2,416	2,254	1,966	767	573	326	243	198	154	395	
634	1,144	1,579	1,478	1,181	514	375	219	191	148	102	296	27
337	649	837	776	786	253	198	107	53	50	52	100	28
1,494	1,957	2,773	2,574	2,191	707	448	316	178	136	74	117	
552	754	1,394	1,087	1,203	456	291	213	115	100	45	58	29
506	818	740	638	267	46	20	19	13	7	6	23	30
435	385	639	848	721	205	138	84	50	29	23	36	31
1,210	1,769	2,749	2,717	2,357	777	561	411	241	168	101	185	
132	328	407	505	359	101	77	34	31	22	14	72	32
565	716	1,340	1,250	1,167	290	278	258	131	82	64	77	33
406	518	727	653	546	257	127	90	62	53	19	27	34
107	207	275	309	285	129	79	29	17	11	4	9	35

(7) 民有林の人工林齢級別蓄積

市町村別	総数	1 齢級	2 齢級	3 齢級	4 齢級	5 齢級	6 齢級	7 齢級	8 齢級	9 齢級
平成 27 年度	49,817,399	—	7,760	56,115	147,336	352,128	662,607	1,130,807	2,081,105	4,084,322
令和 2 年度	53,460,236	—	11,863	41,328	100,401	229,766	493,019	850,573	1,370,331	2,368,743
令和 4 年度	54,359,794	—	10,286	46,977	75,221	196,360	410,989	712,119	1,271,032	1,894,149
利根上流森林計画区	7,279,340	—	1,559	4,977	6,141	18,804	58,242	119,674	178,649	313,879
利根沼田環境森林事務所	7,279,340	—	1,559	4,977	6,141	18,804	58,242	119,674	178,649	313,879
1 沼田市	2,080,950	—	613	2,609	1,621	7,534	12,582	25,832	59,121	109,458
2 片品村	1,875,027	—	18	656	631	4,200	9,904	44,154	65,839	119,054
3 川場村	899,745	—	277	277	1,476	1,089	7,062	16,106	20,732	44,229
4 昭和村	369,064	—	166	1,153	535	1,869	2,501	2,227	7,805	8,681
5 みなかみ町	2,054,554	—	485	282	1,878	4,112	26,193	31,355	25,152	32,457
吾妻森林計画区	8,252,985	—	5,658	13,593	8,886	34,663	66,095	126,008	249,539	261,056
吾妻環境森林事務所	8,252,985	—	5,658	13,593	8,886	34,663	66,095	126,008	249,539	261,056
6 中之条町	1,967,616	—	151	1,268	774	6,600	19,445	39,837	34,455	58,424
7 長野原町	1,024,857	—	1,075	1,921	12	797	2,162	19,607	115,181	34,463
8 嬭恋村	1,138,683	—	401	303	330	1,055	4,026	5,898	18,511	64,228
9 草津町	24,497	—	—	—	—	—	—	2	31	1,307
10 高山村	1,011,984	—	2,999	6,465	1,625	11,000	21,519	46,526	58,578	46,042
11 東吾妻町	3,085,348	—	1,032	3,636	6,145	15,211	18,943	14,138	22,783	56,592
利根下流森林計画区	13,510,196	—	1,802	15,672	30,638	61,960	111,437	198,527	294,052	467,496
渋川森林事務所	5,241,598	—	821	10,970	13,096	28,504	50,857	77,367	96,906	159,830
12 前橋市	1,391,207	—	107	7,541	6,116	8,042	20,453	40,979	29,241	51,368
13 伊勢崎市	5,414	—	—	—	—	—	—	—	—	—
14 玉村町	1,165	—	4	—	—	—	—	—	—	142
15 渋川市	3,350,599	—	680	3,384	6,651	19,365	28,588	34,202	63,146	101,658
16 榛東村	357,192	—	22	45	317	1,046	1,726	1,844	3,770	3,919
17 吉岡町	136,021	—	8	—	12	51	90	342	749	2,743
桐生森林事務所	8,268,598	—	981	4,702	17,542	33,456	60,580	121,160	197,146	307,666
18 太田市	160,696	—	—	24	28	303	31	1,350	209	4,313
19 館林市	9,264	—	—	—	—	—	—	—	17	—
20 板倉町	64	—	—	—	—	—	—	—	—	—
21 明和町	—	—	—	—	—	—	—	—	—	—
22 千代田町	5,462	—	—	—	—	—	—	—	—	—
23 大泉町	188	—	—	—	—	—	—	—	—	—
24 邑楽町	3,587	—	—	—	—	—	—	24	—	—
25 桐生市	4,415,217	—	757	1,024	7,064	19,024	31,860	59,060	105,893	129,980
26 みどり市	3,674,120	—	224	3,654	10,450	14,129	28,689	60,726	91,027	173,373
西毛森林計画区	25,317,273	—	1,267	12,735	29,556	80,933	175,215	267,910	548,792	851,718
西部環境森林事務所	7,782,686	—	406	5,234	11,433	31,059	66,426	81,448	133,778	238,167
27 高崎市	4,809,129	—	323	3,105	5,225	19,377	41,841	62,860	96,080	154,735
28 安中市	2,973,557	—	83	2,129	6,208	11,682	24,585	18,588	37,698	83,432
藤岡森林事務所	8,313,158	—	43	4,586	8,801	27,246	59,726	103,539	212,654	312,898
29 藤岡市	4,071,527	—	33	790	3,053	11,830	14,901	19,565	57,845	71,252
30 上野村	1,637,133	—	—	71	133	2,045	10,631	23,448	57,060	94,075
31 神流町	2,604,498	—	10	3,725	5,615	13,371	34,194	60,526	97,749	147,571
富岡森林事務所	9,221,429	—	818	2,915	9,322	22,628	49,063	82,923	202,360	300,653
32 富岡市	1,441,047	—	406	498	2,112	3,306	6,173	12,302	21,079	33,698
33 下仁田町	4,218,170	—	341	2,027	3,744	11,032	28,555	32,988	96,934	107,814
34 南牧村	2,472,080	—	—	268	2,118	3,682	9,348	32,288	65,646	130,771
35 甘楽町	1,090,132	—	71	122	1,348	4,608	4,987	5,345	18,701	28,370

[資料] 林政課(5.4.1現在)

(單位:m³)

10齡級	11齡級	12齡級	13齡級	14齡級	15齡級	16齡級	17齡級	18齡級	19齡級	20齡級	21齡級以上	
6,610,736	9,466,743	9,483,544	7,279,645	2,652,316	1,892,549	1,290,632	797,827	617,139	427,080	281,147	495,861	H27
4,493,044	7,110,424	10,103,306	10,038,183	7,622,525	2,744,361	1,920,547	1,302,952	824,542	636,869	399,337	798,122	R2
3,604,453	6,177,050	9,614,516	10,482,372	9,209,356	3,916,983	2,171,155	1,498,758	932,737	702,613	491,229	941,439	R4
551,125	867,909	1,446,337	1,667,089	1,151,353	304,777	208,087	153,476	76,024	54,522	33,548	63,168	
551,125	867,909	1,446,337	1,667,089	1,151,353	304,777	208,087	153,476	76,024	54,522	33,548	63,168	
185,599	249,185	363,887	407,205	368,014	100,960	69,012	51,067	21,056	17,532	10,495	17,568	1
158,613	216,935	477,842	445,241	207,940	40,124	26,996	23,152	13,875	6,163	2,490	11,200	2
84,119	113,841	124,445	241,175	142,973	25,885	26,099	21,747	6,096	5,732	2,464	13,921	3
22,324	24,555	69,862	84,872	88,810	21,173	10,447	8,751	5,870	3,358	2,431	1,674	4
100,470	263,393	410,301	488,596	343,616	116,635	75,533	48,759	29,127	21,737	15,668	18,805	5
442,517	842,695	1,294,173	1,599,933	1,524,096	795,122	287,289	190,524	159,008	106,137	79,217	166,776	
442,517	842,695	1,294,173	1,599,933	1,524,096	795,122	287,289	190,524	159,008	106,137	79,217	166,776	
152,994	269,655	310,942	343,597	331,329	196,786	54,492	43,903	30,821	20,791	23,539	27,813	6
32,557	100,055	147,718	215,157	204,016	84,678	32,680	11,785	4,756	10,428	1,329	4,480	7
74,119	92,733	108,522	186,923	237,954	130,553	76,557	23,834	47,025	24,481	11,588	29,642	8
238	1,009	1,217	5,615	7,290	4,718	1,352	1,092	175	132	108	211	9
73,977	92,538	233,849	182,121	113,404	52,245	16,181	14,279	12,416	13,410	5,078	7,732	10
108,632	286,705	491,925	666,520	630,103	326,142	106,027	95,631	63,815	36,895	37,575	96,898	11
870,487	1,502,872	2,128,757	2,427,674	2,145,698	1,282,100	603,037	437,433	270,662	211,746	165,964	282,182	
279,100	425,906	668,555	1,035,634	913,891	639,882	290,929	169,742	124,253	78,022	56,673	120,660	
63,864	76,025	104,418	155,576	253,040	248,143	111,742	68,231	51,533	34,045	20,172	40,571	12
36	—	334	—	3,836	895	—	—	—	274	39	—	13
—	—	374	8	320	317	—	—	—	—	—	—	14
198,862	318,495	481,987	724,280	554,018	351,352	162,480	96,867	67,491	39,726	31,469	65,898	15
12,664	23,201	56,007	106,701	79,855	30,154	10,629	4,084	4,756	2,609	3,319	10,524	16
3,674	8,185	25,435	49,069	22,822	9,021	6,078	560	473	1,368	1,674	3,667	17
591,387	1,076,966	1,460,202	1,392,040	1,231,807	642,218	312,108	267,691	146,409	133,724	109,291	161,522	
3,745	7,050	12,080	14,680	13,171	26,096	14,210	13,324	2,372	6,433	6,717	34,560	18
—	—	617	—	197	2,353	283	2,832	504	444	—	2,017	19
64	—	—	—	—	—	—	—	—	—	—	—	20
—	—	—	—	—	—	—	—	—	—	—	—	21
—	—	149	404	1,096	2,199	208	199	67	673	329	138	22
18	—	—	—	45	—	—	—	—	—	—	125	23
—	165	54	339	460	1,045	762	67	—	312	192	167	24
263,730	507,009	827,440	794,251	696,363	334,705	197,703	158,574	77,833	70,650	60,976	71,321	25
323,830	562,742	619,862	582,366	520,475	275,820	98,942	92,695	65,633	55,212	41,077	53,194	26
1,740,324	2,963,574	4,745,249	4,787,676	4,388,209	1,534,984	1,072,742	717,325	427,043	330,208	212,500	429,313	
475,410	972,050	1,444,840	1,401,876	1,255,296	494,665	359,862	208,165	143,095	127,362	97,074	235,040	
296,841	578,974	894,094	874,842	700,795	308,954	218,738	130,664	106,828	92,176	59,623	163,054	27
178,569	393,076	550,746	527,034	554,501	185,711	141,124	77,501	36,267	35,186	37,451	71,986	28
661,076	969,661	1,581,645	1,578,058	1,472,365	480,061	308,633	215,250	116,072	86,757	46,059	68,028	
259,240	400,619	844,267	704,327	821,404	312,206	199,589	146,843	74,708	63,731	28,187	37,137	29
199,179	349,994	349,501	318,268	158,318	25,752	12,932	12,821	8,239	3,724	3,397	7,545	30
202,657	219,048	387,877	555,463	492,643	142,103	96,112	55,586	33,125	19,302	14,475	23,346	31
603,838	1,021,863	1,718,764	1,807,742	1,660,548	560,258	404,247	293,910	167,876	116,089	69,367	126,245	
69,946	194,802	258,799	337,484	255,923	73,604	55,658	24,158	18,958	14,729	9,342	48,070	32
264,876	405,481	814,418	813,061	804,535	204,802	197,749	183,299	92,769	56,785	43,830	53,130	33
210,002	302,912	457,647	432,643	378,891	181,861	88,722	64,653	42,894	36,777	12,896	18,061	34
59,014	118,668	187,900	224,554	221,199	99,991	62,118	21,800	13,255	7,798	3,299	6,984	35

第4表 国有林(市町村別・事業別)

(1)分収造林

(単位:ha)

市 町 村		総 数		学 校		各種記念		林業構造改善		山村振興		一 般	
		件数	面積	件数	面積	件数	面積	件数	面積	件数	面積	件数	面積
平成 2 7 年 度		591	3,909	66	328	106	447	105	1,049	41	271	273	1,813
令和 2 年 度		499	3,183	52	252	99	408	84	821	38	257	226	1,445
令和 4 年 度		457	2,869	46	213	96	392	74	700	37	245	204	1,319
森林管理署	市 町 村												
利根沼田		163	997	12	77	36	137	24	238	9	56	82	489
	沼 田 市	49	378	5	43	12	62	9	73	—	—	23	200
	片 品 村	31	209	3	9	9	31	5	62	4	29	10	78
	川 場 村	12	78	—	—	4	21	—	—	5	27	3	30
	昭 和 村	7	43	2	17	3	6	—	—	—	—	2	20
	み な か み 町	64	289	2	8	8	17	10	103	—	—	44	161
吾 妻		187	1,355	20	86	28	151	36	360	28	189	75	569
	中 之 条 町	92	563	9	32	18	86	22	231	21	107	22	107
	東 吾 妻 町	61	543	1	11	7	47	8	67	7	82	38	336
	草 津 町	4	18	2	8	1	5	—	—	—	—	1	4
	長 野 原 町	7	34	4	15	1	5	—	—	—	—	2	14
	嬭 恋 村	23	198	4	20	1	8	6	62	—	—	12	107
群 馬		107	517	14	49	32	104	14	102	—	—	47	261
	富 岡 市	1	2	—	—	—	—	—	—	—	—	1	2
	甘 楽 町	4	30	1	3	1	4	—	—	—	—	2	22
	下 仁 田 町	11	69	1	4	1	7	2	8	—	—	7	51
	南 牧 村	2	8	1	4	—	—	—	—	—	—	1	5
	藤 岡 市	1	17	—	—	—	—	—	—	—	—	1	17
	上 野 村	8	40	—	—	4	21	1	5	—	—	3	14
	神 流 町	4	15	—	—	1	1	1	7	—	—	2	6
	安 中 市	21	114	6	19	1	4	4	21	—	—	10	69
	高 崎 市	11	75	2	7	1	15	3	24	—	—	5	29
	桐 生 市	29	86	3	13	21	42	2	19	—	—	3	12
	み どり 市	1	17	—	—	—	—	1	17	—	—	—	—
	渋 川 市	12	38	—	—	2	10	—	—	—	—	10	28
	前 橋 市	2	6	—	—	—	—	—	—	—	—	2	6

注:端数処理の関係で計が一致しない。

[資料]関東森林管理局(5. 3. 31現在)

(2) 共用林野

(単位:ha)

市 町 村		総 数	普 通	薪 炭	放 牧
平成 27 年 度		20,088	19,822	266	—
令和 2 年 度		19,265	19,080	185	—
令和 4 年 度		19,265	19,080	185	—
森林管理署	市 町 村				
利根沼田		7,345	7,345	—	—
	沼 田 市	—	—	—	—
	片 品 村	—	—	—	—
	川 場 村	—	—	—	—
	昭 和 村	—	—	—	—
	み な か み 町	7,345	7,345	—	—
吾 妻		10,689	10,503	185	—
	中 之 条 町	7,067	6,882	185	—
	東 吾 妻 町	1,749	1,749	—	—
	草 津 町	—	—	—	—
	長 野 原 町	—	—	—	—
	孺 恋 村	1,872	1,872	—	—
群 馬		1,231	1,231	—	—
	富 岡 市	—	—	—	—
	甘 楽 町	—	—	—	—
	下 仁 田 町	—	—	—	—
	南 牧 村	—	—	—	—
	藤 岡 市	—	—	—	—
	上 野 村	631	631	—	—
	神 流 町	—	—	—	—
	安 中 市	—	—	—	—
	高 崎 市	600	600	—	—
	桐 生 市	—	—	—	—
	み どり 市	—	—	—	—
	渋 川 市	—	—	—	—
	前 橋 市	—	—	—	—

注:端数処理の関係で計が一致しない。

[資料]関東森林管理局(5.3.31現在)

(3)公有林野等官行造林契約現況

(単位:ha)

森林管理署	市町村	契約存続期間		年数	面積
		自(年・月・日)	至(年・月・日)		
利根沼田	沼田市	昭和 8.12.26	令和 22.12.31	107	90.76
〃	片品村	昭和 36. 3. 5	令和 23. 3. 4	80	30.35
〃	みなかみ町	昭和 18. 4. 22	令和 8. 3. 31	83	87.01
群馬	神流町	昭和 32.12. 20	令和 17.12.19	78	90.43
〃	〃	昭和 34. 8. 5	令和 22. 8. 4	81	
計					298. 55

[資料]関東森林管理局(5. 3. 31現在)

第5表 森林経営管理制度

(単位:件・ha)

事務所名	経営管理権集積計画		経営管理実施権配分計画	
	件数	面積	件数	面積
合計	320	418.36	16	166.12
渋川	31	74.28	2	21.94
西部	94	119.09	6	31.35
藤岡	11	9.32	2	9.32
富岡	22	49.39	-	-
吾妻	112	117.52	5	88.31
利根沼田	50	48.76	1	15.20
桐生	-	-	-	-

(注)年度末時点で有効な計画

[資料]林政課

II 造林

第1表 造林面積

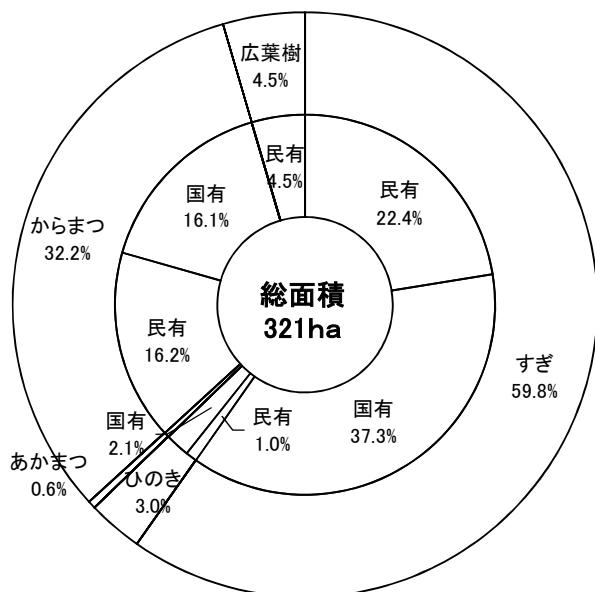
(単位:ha)

樹 種	総 数	国 有 林	民 有 林					
			総 数	私 有	県 有	市町村有	森林センター	公 社
平成27年度	206	89	117	97	1	—	10	9
令和2年度	357	196	161	129	—	8	24	—
令和4年度	321	178	143	108	1	8	26	—
針 葉 樹	307	178	129	98	1	8	21	—
す ぎ	192	120	72	53	—	6	13	—
ひ の き	10	7	3	3	—	—	—	—
あ か ま つ	—	—	—	—	—	—	—	—
く ろ ま つ	1	—	1	—	1	—	—	—
か ら ま つ	104	52	52	42	—	2	8	—
そ の 他	—	—	—	—	—	—	—	—
広 葉 樹	15	—	15	10	—	—	5	—
こ なら 等	9	—	9	9	—	—	—	—
き り	—	—	—	—	—	—	—	—
そ の 他	6	—	6	1	—	—	5	—

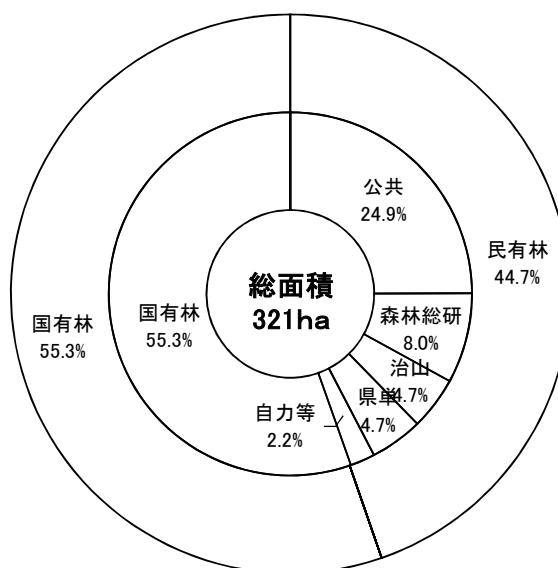
〔資料〕 国有林は関東森林管理局、民有林は林政課

(注) 森林センターは国立研究開発法人森林研究・整備機構森林整備センター前橋水源林整備事務所(旧 緑資源機構)、公社は旧 群馬県林業公社(H25.10.1以降は一般財団法人群馬県森林・緑整備基金が承継)

樹 種 別



制 度 別



第2表 民有林造林面積(市町村別、施行主体別、制度別)

(単位:ha)

市町村名	総数						公共補助					融資					県単独補助							
	総数	県	市町村	公社	一般	森林総研 拡大造林	総数	県	市町村	公社	一般	拡大造林	総数	県	市町村	公社	一般	拡大造林	総数	県	市町村	一般	拡大造林	
令和4年度	143.30	29.71	-	0.63	87.15	25.81	(10.49)	80.57	-	-	0.63	79.94	-	-	-	-	-	-	-	7.21	-	-	7.21	(0.67)
利根上流	18.89	2.06	-	-	16.83	-	(0.25)	16.58	-	-	-	16.58	-	-	-	-	-	-	-	0.25	-	-	0.25	(0.25)
利根沼田 環境森林	18.89	2.06	-	-	16.83	-	(0.25)	16.58	-	-	-	16.58	-	-	-	-	-	-	-	0.25	-	-	0.25	(0.25)
沼田市	1.00	1.00																						
片品村																								
川場村	6.07				6.07			6.07				6.07												
昭和村	1.65	1.06			0.59		(0.25)	0.34				0.34								0.25			0.25	(0.25)
みなかみ町	10.17				10.17			10.17				10.17												
吾妻	38.33	-	-	0.63	29.67	8.03	(0.42)	29.63	-	-	0.63	29.00	-	-	-	-	-	-	-	0.67	-	-	0.67	(0.42)
吾妻 環境森林	38.33	-	-	0.63	29.67	8.03	(0.42)	29.63	-	-	0.63	29.00	-	-	-	-	-	-	-	0.67	-	-	0.67	(0.42)
中之条町	9.39				9.39		(0.14)	9.00				9.00								0.39			0.39	(0.14)
長野原町	7.34				7.34			7.34				7.34												
嬭恋村	3.03				3.03			3.03				3.03												
草津町																								
高山村	17.66				9.63	8.03		9.63				9.63												
東吾妻町	0.91			0.63	0.28		(0.28)	0.63			0.63									0.28			0.28	(0.28)
利根下流	50.37	27.28	-	-	18.35	4.74	(4.74)	18.17	-	-	-	18.17	-	-	-	-	-	-	-	0.18	-	-	0.18	-
渋川森林 事務所	33.69	21.87	-	-	11.82	-	-	11.64	-	-	-	11.64	-	-	-	-	-	-	-	0.18	-	-	0.18	-
前橋市	16.11	15.26			0.85			0.85				0.85												
伊勢崎市																								
玉村町																								
渋川市	17.58	6.61			10.97			10.79				10.79								0.18			0.18	
榛東村																								
吉岡町																								

[資料] 林政課

- (注) 1. 樹下植栽を破線 upper 段に、再造林及び拡大造林の合計を破線 lower 段に記入し、拡大造林については()書内数で記入した。
 2. 「県単独補助」及び「市町村単独補助」について、本表においては森林所有者等への補助のみをいい、県有林及び市町村有林に係る融資については「融資」欄に、県及び市町村自ら実施する森林整備については「自力」欄に記入した。

(単位:ha)

治山事業			林構事業			森林センター			自力					市町村単独補助			拡大造林					
総数	県	拡大造林	総数	一般	拡大造林	総数	森林センター	拡大造林	総数	県	市町村	公社	一般	拡大造林	総数	一般	拡大造林	総数	県	市町村	一般	森林総研
-	-	-	-	-	-	-	-	-	-	-	-	-	-	-	-	-	-	-	-	-	-	-
15.12	15.12	-	-	-	-	25.81	25.81	(9.82)	14.59	14.59	-	-	-	-	-	-	-	(10.49)	-	-	(0.67)	(9.82)
-	-	-	-	-	-	-	-	-	-	-	-	-	-	-	-	-	-	-	-	-	-	-
1.06	1.06	-	-	-	-	-	-	-	1.00	1.00	-	-	-	-	-	-	-	(0.25)	-	-	(0.25)	-
-	-	-	-	-	-	-	-	-	-	-	-	-	-	-	-	-	-	-	-	-	-	-
1.06	1.06	-	-	-	-	-	-	-	1.00	1.00	-	-	-	-	-	-	-	(0.25)	-	-	(0.25)	-
-	-	-	-	-	-	-	-	-	1.00	1.00	-	-	-	-	-	-	-	-	-	-	-	-
-	-	-	-	-	-	-	-	-	-	-	-	-	-	-	-	-	-	-	-	-	-	-
1.06	1.06	-	-	-	-	-	-	-	-	-	-	-	-	-	-	-	-	(0.25)	-	-	(0.25)	-
-	-	-	-	-	-	-	-	-	-	-	-	-	-	-	-	-	-	-	-	-	-	-
-	-	-	-	-	-	8.03	8.03	-	-	-	-	-	-	-	-	-	-	(0.42)	-	-	(0.42)	-
-	-	-	-	-	-	-	-	-	-	-	-	-	-	-	-	-	-	-	-	-	-	-
-	-	-	-	-	-	8.03	8.03	-	-	-	-	-	-	-	-	-	-	(0.42)	-	-	(0.42)	-
-	-	-	-	-	-	-	-	-	-	-	-	-	-	-	-	-	-	(0.14)	-	-	(0.14)	-
-	-	-	-	-	-	-	-	-	-	-	-	-	-	-	-	-	-	-	-	-	-	-
-	-	-	-	-	-	8.03	8.03	-	-	-	-	-	-	-	-	-	-	(0.28)	-	-	(0.28)	-
-	-	-	-	-	-	-	-	-	-	-	-	-	-	-	-	-	-	-	-	-	-	-
13.69	13.69	-	-	-	-	4.74	4.74	(4.74)	13.59	13.59	-	-	-	-	-	-	-	(4.74)	-	-	-	(4.74)
-	-	-	-	-	-	-	-	-	-	-	-	-	-	-	-	-	-	-	-	-	-	-
11.00	11.00	-	-	-	-	-	-	-	10.87	10.87	-	-	-	-	-	-	-	-	-	-	-	-
-	-	-	-	-	-	-	-	-	-	-	-	-	-	-	-	-	-	-	-	-	-	-
5.80	5.80	-	-	-	-	-	-	-	9.46	9.46	-	-	-	-	-	-	-	-	-	-	-	-
-	-	-	-	-	-	-	-	-	-	-	-	-	-	-	-	-	-	-	-	-	-	-
-	-	-	-	-	-	-	-	-	-	-	-	-	-	-	-	-	-	-	-	-	-	-
5.20	5.20	-	-	-	-	-	-	-	1.41	1.41	-	-	-	-	-	-	-	-	-	-	-	-
-	-	-	-	-	-	-	-	-	-	-	-	-	-	-	-	-	-	-	-	-	-	-
-	-	-	-	-	-	-	-	-	-	-	-	-	-	-	-	-	-	-	-	-	-	-

(単位:ha)

市町村名	総数							公共補助					融資					県単独補助							
	総数	県	市町村	公社	一般	森林総研	拡大造林	総数	県	市町村	公社	一般	拡大造林	総数	県	市町村	公社	一般	拡大造林	総数	県	市町村	一般	拡大造林	
桐生森林事務所	-	-	-	-	-	-	-	-	-	-	-	-	-	-	-	-	-	-	-	-	-	-	-	-	-
	16.68	5.41	-	-	6.53	4.74	(4.74)	6.53	-	-	-	6.53	-	-	-	-	-	-	-	-	-	-	-	-	-
太田市																									
館林市																									
板倉町																									
明和町																									
千代田町																									
大泉町																									
邑楽町																									
桐生市	16.68	5.41			6.53	4.74	(4.74)	6.53				6.53													
みどり市																									
西毛	-	-	-	-	-	-	-	-	-	-	-	-	-	-	-	-	-	-	-	-	-	-	-	-	-
	35.71	0.37	-	-	22.30	13.04	(5.08)	16.19	-	-	-	16.19	-	-	-	-	-	-	-	6.11	-	-	-	6.11	-
西部環境森林	-	-	-	-	-	-	-	-	-	-	-	-	-	-	-	-	-	-	-	-	-	-	-	-	-
	4.33	0.37	-	-	3.96	-	-	3.80	-	-	-	3.80	-	-	-	-	-	-	-	0.16	-	-	-	0.16	-
高崎市	1.52				1.52			1.36				1.36								0.16				0.16	
安中市	2.81	0.37			2.44			2.44				2.44													
藤岡森林事務所	-	-	-	-	-	-	-	-	-	-	-	-	-	-	-	-	-	-	-	-	-	-	-	-	-
	27.59	-	-	-	14.55	13.04	(5.08)	8.92	-	-	-	8.92	-	-	-	-	-	-	-	5.63	-	-	-	5.63	-
藤岡市	14.00				8.92	5.08	(5.08)	8.92				8.92													
上野村	13.59				5.63	7.96														5.63				5.63	
神流町																									
富岡森林事務所	-	-	-	-	-	-	-	-	-	-	-	-	-	-	-	-	-	-	-	-	-	-	-	-	-
	3.79	-	-	-	3.79	-	-	3.47	-	-	-	3.47	-	-	-	-	-	-	-	0.32	-	-	-	0.32	-
富岡市																									
下仁田町	3.47				3.47			3.47				3.47													
南牧村																									
甘楽町	0.32				0.32															0.32				0.32	

(単位:ha)

治山事業			林構事業			森林センター			自力					市町村単独補助			拡大造林					
総数	県	拡大造林	総数	一般	拡大造林	総数	森林センター	拡大造林	総数	県	市町村	公社	一般	拡大造林	総数	一般	拡大造林	総数	県	市町村	一般	森林総研
-	-	-	-	-	-	-	-	-	-	-	-	-	-	-	-	-	-	-	-	-	-	-
2.69	2.69	-	-	-	-	4.74	4.74	(4.74)	2.72	2.72	-	-	-	-	-	-	-	(4.74)	-	-	-	(4.74)
-	-	-	-	-	-	-	-	-	-	-	-	-	-	-	-	-	-	-	-	-	-	-
2.69	2.69	-	-	-	-	4.74	4.74	(4.74)	2.72	2.72	-	-	-	-	-	-	-	(4.74)	-	-	-	(4.74)
-	-	-	-	-	-	-	-	-	-	-	-	-	-	-	-	-	-	-	-	-	-	-
0.37	0.37	-	-	-	-	13.04	13.04	(5.08)	-	-	-	-	-	-	-	-	-	(5.08)	-	-	-	(5.08)
-	-	-	-	-	-	-	-	-	-	-	-	-	-	-	-	-	-	-	-	-	-	-
0.37	0.37	-	-	-	-	-	-	-	-	-	-	-	-	-	-	-	-	-	-	-	-	-
-	-	-	-	-	-	-	-	-	-	-	-	-	-	-	-	-	-	-	-	-	-	-
0.37	0.37	-	-	-	-	-	-	-	-	-	-	-	-	-	-	-	-	-	-	-	-	-
-	-	-	-	-	-	-	-	-	-	-	-	-	-	-	-	-	-	-	-	-	-	-
-	-	-	-	-	-	13.04	13.04	(5.08)	-	-	-	-	-	-	-	-	-	(5.08)	-	-	-	(5.08)
-	-	-	-	-	-	5.08	5.08	(5.08)	-	-	-	-	-	-	-	-	-	(5.08)	-	-	-	(5.08)
-	-	-	-	-	-	7.96	7.96	-	-	-	-	-	-	-	-	-	-	-	-	-	-	-
-	-	-	-	-	-	-	-	-	-	-	-	-	-	-	-	-	-	-	-	-	-	-
-	-	-	-	-	-	-	-	-	-	-	-	-	-	-	-	-	-	-	-	-	-	-

第3表 苗木

(1) 造林用苗木生産量

事務所	総数	実										
		一 年 生								二		
		総数	すぎ	ひのき	あま	かつ	くま	ろつ	かま	らつ	その他	総数
平成27年度	1,307	582	426	97	7	4	7	41	455	183	80	
令和2年度	1,900	1,320	938	147	-	-	235	-	544	304	47	
令和4年度	1,740	1,059	893	48	0	0	116	2	627	312	20	
県 営	-	-	-	-	-	-	-	-	-	-	-	
育種場	-	-	-	-	-	-	-	-	-	-	-	
民 営	1,740	1,059	893	48	0	0	116	2	627	312	20	
澁川	1,505	956	805	43	-	-	108	-	511	276	18	
西部	120	46	41	2	0	0	1	2	73	29	-	
藤岡	-	-	-	-	-	-	-	-	-	-	-	
富岡	-	-	-	-	-	-	-	-	-	-	-	
吾妻	-	-	-	-	-	-	-	-	-	-	-	
利根沼田	108	50	47	3	-	-	-	-	43	7	2	
桐生	7	7	-	-	-	-	7	-	-	-	-	

(注)その他:こなら・くぬぎ・けやきなど

(2) 山行苗木生産量

(単位:千本:千円)

事務所	総数	すぎ	すぎ	ひのき	あま	かつ	くま	ろつ	かま	らつ	その他
		実	生	さし木							
平成27年度	424	203	-	45	1	-	-	-	-	-	175
令和2年度	583	306	-	22	2	-	-	219	-	-	34
令和4年度	618	309	-	43	1	-	-	238	-	-	27
県 営	-	-	-	-	-	-	-	-	-	-	-
育種場	-	-	-	-	-	-	-	-	-	-	-
民 営	618	309	-	43	1	-	-	238	-	-	27
澁川	462	266	-	43	1	-	-	126	-	-	27
西部	56	39	-	-	-	-	-	17	-	-	-
藤岡	-	-	-	-	-	-	-	-	-	-	-
富岡	-	-	-	-	-	-	-	-	-	-	-
吾妻	-	-	-	-	-	-	-	-	-	-	-
利根沼田	11	5	-	0	-	-	-	6	-	-	0
桐生	88	-	-	-	-	-	-	88	-	-	-
令和4年度生産額	102,167	50,620	-	6,918	441	-	-	41,936	-	-	2,251

[資料]林政課

(注)その他:こなら・くぬぎ・けやきなど

(単位:千本)

生 苗												さ し き 苗							
年 生						三 年 生						総 数	一年生	二年生					
あま	かつ	くま	ろつ	かま	らつ	その他	総 数	す ぎ	ひのき	あま	かつ		くま	ろつ	かま	らつ	その他	す ぎ ひのき	す ぎ ひのき
	3	-		20	172		270	193	69	1	-		7	-			-	-	-
	1	0		85	107		36	10	25	-	-		1	-			-	-	-
	-	-		125	84		54	22	9	-	-		2	-			-	-	-
	-	-		-	-		-	-	-	-	-		-	-			-	-	-
	-	-		-	-		-	-	-	-	-		-	-			-	-	-
	-	-		125	84		54	22	9	-	-		2	-			-	-	-
	-	-		113	80		38	10	9	-	-		2	-			-	-	-
	-	-		12	4		0	-	0	-	-		-	-			-	-	-
	-	-		-	-		-	-	-	-	-		-	-			-	-	-
	-	-		-	-		-	-	-	-	-		-	-			-	-	-
	-	-		1	-		16	12	-	-	-		-	-			-	-	-
	-	-		-	-		-	-	-	-	-		-	-			-	-	-

[資料] 林政課 (※苗畑調査結果より)

(3) 造林用苗畑面積

(単位:ha)

事 務 所	総 数	県 有	市町 村有	森林 組合	苗木 生産業者	自家 養成	その他
平成27年度	3.57	0.43	-	-	3.14	-	-
令和2年度	4.02	0.41	-	-	3.74	-	-
令和4年度	3.82	0.43	-	-	3.39	-	-
県 営	0.43	0.43	-	-	-	-	-
育 種 場	0.43	0.43	-	-	-	-	-
民 営	3.39	-	-	-	3.39	-	-
澁 川	2.57	-	-	-	2.57	-	-
西 部	0.58	-	-	-	0.58	-	-
藤 岡	-	-	-	-	-	-	-
富 岡	-	-	-	-	-	-	-
吾 妻	-	-	-	-	-	-	-
利根沼田	0.04	-	-	-	0.04	-	-
桐 生	0.20	-	-	-	0.20	-	-

[資料] 林政課

(4) 種子採取

(単位:0)

樹種	きゅう果	精選種子量
平成27年度	1,379	82.07
令和2年度	615	65.66
令和4年度	95	9.27
すぎ	-	-
少花粉すぎ	70	7.86
ひのき	-	-
少花粉ひのき	12	1.35
抵抗性あかまつ	6	0.02
抵抗性くろまつ	7	0.04
からまつ	-	-

[資料]林政課

(注) 令和4年度から単位はkgとなる。

(5) 普通母樹林

(単位:ha)

樹種	面積
平成27年度	352.29
令和2年度	352.29
令和4年度	352.29
すぎ	214.22
ひのき	35.35
あかまつ	23.41
くろまつ	1.95
からまつ	77.36

[資料]林政課

(6) 育種母樹林

(単位:ha)

樹種	面積
平成27年度	6.57
令和2年度	4.42
令和4年度	4.42
すぎ	0.88
ひのき	0.76
あかまつ	0.23
くろまつ	0.26
からまつ	2.29

(7) 特用樹母樹林

(単位:ha)

樹種	面積
平成27年度	7.89
令和2年度	7.80
令和4年度	7.80
くぬぎ	0.50
こなら	7.30

[資料]林政課

(注) 母樹林: 優良な種子や穂木の採取に適する樹木の集団で、知事が指定したものの

(8) 有用広葉樹母樹林

(単位:ha)

樹種	面積
平成27年度	26.38
令和2年度	26.33
令和4年度	26.33
みずき	12.38
けやき	10.95
しおじ	2.00
やまぐり	1.00

[資料]林政課

(9) 採種採穂園面積

(単位:ha)

樹種	総数	採種園	採穂園
平成27年度	13.56	12.76	0.80
令和2年度	14.23	13.28	0.95
令和4年度	14.90	13.95	0.95
すぎ	4.31	3.41	0.90
少花粉すぎ	0.91	0.91	-
ひのき	4.92	4.87	0.05
少花粉ひのき	0.76	0.76	-
あかまつ	1.83	1.83	-
くろまつ	-	-	-
からまつ	-	-	-
特定母樹ひのき	0.64	0.64	-
特定母樹からまつ	1.04	1.04	-
抵抗性あかまつ	0.23	0.23	-
抵抗性くろまつ	0.26	0.26	-

[資料]林業試験場

(10) 精英樹

(単位:本)

事務所	総数		すぎ		ひのき		あかまつ		からまつ	
	選抜	現存	選抜	現存	選抜	現存	選抜	現存	選抜	現存
平成27年度	(57)	44	(35)	26	(3)	3	(13)	9	(6)	6
令和2年度	(57)	44	(35)	26	(3)	3	(13)	9	(6)	6
令和4年度	(57)	44	(35)	26	(3)	3	(13)	9	(6)	6
澁川	(3)	1	(1)	-	-	-	(2)	1	-	-
西部	(9)	9	(9)	9	-	-	-	-	-	-
藤岡	(6)	5	(3)	2	(3)	3	-	-	-	-
富岡	(3)	2	(3)	2	-	-	-	-	-	-
吾妻	(19)	14	(3)	1	-	-	(10)	7	(6)	6
利根沼田	(8)	6	(7)	5	-	-	(1)	1	-	-
桐生	(9)	7	(9)	7	-	-	-	-	-	-

[資料]林政課

(11) 精英樹及び抵抗性クローン養成

区 分	精 英 樹			抵 抗 樹		
	クローン数	さし木床替数	活着数	クローン数	さし木床替数	活着数
	固体	本	本	固体	本	本
平成 27 年度	28	560	275	-	-	-
令和 2 年度	16	768	275	-	-	-
令和 4 年度	19	898	584	-	-	-
少花粉す ぎ	12	538	441	-	-	-
少花粉ひ の き	7	360	143	-	-	-

[資料] 林業試験場

(12) 次代検定林設定

(単位:ha)

年度	す ぎ		ひ の き		あ か ま つ		か ら ま つ	
	面 積	所 在 地	面 積	所 在 地	面 積	所 在 地	面 積	所 在 地
総 数	19.72		6.53		-		3.00	
昭 和 47 年 度	1.50	妙 義 町	-		-		-	
昭 和 48 年 度	1.00	川 場 村	-		-		-	
	1.20	伊 香 保 町	-		-		-	
昭 和 49 年 度	1.00	下 仁 田 町	0.50	川 場 村	-		-	
	1.00	川 場 村			-		-	
昭 和 50 年 度	1.00	(勢) 東 村	0.50	安 中 市	-		-	
	1.00	安 中 市			-		-	
昭 和 51 年 度	1.50	高 山 村	-		-		-	
昭 和 52 年 度	-		-		-		1.50	孀 恋 村
昭 和 53 年 度	1.40	子 持 村	1.50	(勢) 東 村	-		1.50	利 根 村
昭 和 54 年 度	1.00	甘 楽 町	1.00	甘 楽 町	-		-	
昭 和 55 年 度	1.02	(吾) 東 村	-		-		-	
昭 和 56 年 度	1.05	黒 保 根 村	1.03	(吾) 東 村	-		-	
昭 和 57 年 度	1.05	沼 田 市	-		-		-	
昭 和 58 年 度	1.00	黒 保 根 村	-		-		-	
	1.00	倉 淵 村	-		-		-	
昭 和 60 年 度	1.00	(勢) 東 村	-		-		-	
昭 和 61 年 度	1.00	赤 城 村	1.00	松 井 田 町	-		-	
昭 和 62 年 度	1.00	吾 妻 町	-		-		-	
昭 和 63 年 度	-		1.00	下 仁 田 町	-		-	

[資料] 林業試験場

(注) 所在地市町村名は設定当時の名称

第4表 間伐・枝打実績

(単位:ha)

市町村	区分	間伐面積	枝打面積	市町村	区分	間伐面積	枝打面積
平成22年度		4,417	140	桐生森林事務所		329	6
平成27年度		2,790	128	太田市		15	-
令和2年度		2,026	111	館林市		3	-
令和4年度		1,813	76	板倉町		-	-
利根上流森林計画区		276	16	明和町		-	-
利根沼田環境森林事務所		276	16	千代田町		-	0
沼田市		96	7	大泉町		0	-
片品村		68	1	邑楽町		3	-
川場村		57	1	桐生市		104	6
昭和村		20	3	みどり市		203	-
みなかみ町		34	3	西毛森林計画区		735	21
吾妻森林計画区		326	25	西部環境森林事務所		238	6
吾妻環境森林事務所		326	25	高崎市		180	-
中之条町		43	5	安中市		58	6
長野原町		33	-	藤岡森林事務所		186	6
嬭恋村		66	-	藤岡市		99	-
草津町		-	-	上野村		10	-
高山村		50	-	神流町		76	6
東吾妻町		134	20	富岡森林事務所		311	9
利根下流森林計画区		476	14	富岡市		53	4
渋川森林事務所		146	9	下仁田町		109	-
前橋市		45	8	南牧村		128	5
伊勢崎市		-	-	甘楽町		22	-
玉村町		-	-				
渋川市		100	1				
榛東村		1	-				
吉岡町		0	-				

[資料] 林政課

Ⅲ 林産物

第1表 木材需給実績(素材換算)

区分	供給量			需量										移出量 素材	
	総数	県内		移入量	総数	製材用	チップ用		パルプ用	足場板 杭丸太	合板用 床板	家具 建具用	椎茸 原木用		その他
		計	民有				国有	燃料							
平成27年次	737,891	285,363	193,494	91,869	452,528	737,891	574,904	31,622	23,652	-	4,789	355	10,689	15,434	76,446
令和2年次	741,486	388,973	246,520	142,453	352,513	741,486	443,480	15,197	118,144	-	2,739	265	8,200	30,559	103,035
令和4年次	833,936	402,392	257,365	145,027	431,544	826,806	514,780	1,603	171,729	...	4,576	279	6,889	34,236	92,714
国産材計	425,107	402,392	257,365	145,027	22,715	425,107	113,110	1,603	171,729	...	4,547	279	6,889	34,236	92,714
針葉樹	377,140	362,716	-	-	14,424	377,139	111,866	827	155,707	-	4,547	135	-	13,678	90,379
広葉樹	47,967	39,676	-	-	8,291	47,967	1,244	776	16,022	-	-	143	6,889	20,558	2,335
外材計	408,829	-	-	-	408,829	401,699	401,670	-	-	-	29	-	-	-	-
丸太	929	-	-	-	929	1,374	1,345	-	-	-	29	-	-	-	-
半製品	20,890	-	-	-	20,890	196	196	-	-	-	-	-	-	-	-
製品	387,010	-	-	-	387,010	400,129	400,129	-	-	-	-	-	-	-	-

〔資料〕林業振興課

第2表 木材産業現況

区分	製材		工場				チップ工場							
	県内の 素材生 産量 (百m ³)	業者数	工場(出力数:kw)		製材品出荷量(単位:千m ³)		(生産量:千m ³)							
			工場数	出力数	従業員数	総計	板類	ひき割類	ひき角類	木箱・ 仕組板	工場数	就業人員	生産量	
平成27年次	92	2,854	106	12,224	407	92	23	17	22	11	19	21	85	211
令和2年次	92	3,890	82	10,753	-	82	16	20	12	5	29	22	-	178
令和4年次	92	4,024	81	12,010	-	64	9	23	15	7	10	18	-	240
令和4年の生産額	7,109百万円	6,409百万円			1,941百万円									

〔資料〕林業振興課

(注) 製材工場及びチップ工場については、林業振興課調べによる。

第3表 素材生産費等推移

樹種	年度	山元立木 価 格	素材換算立 木価格 (A)	労 賃			物 品 費		間接費	素材生産費 (B)	運材費 (C)	素材価格 (A)+(B)+(C)
				計	伐 造	集 材	計	消耗材料費				
スギ	12	6,707	4,617	4,539	2,280	2,260	1,635	859	776	999	7,173	13,550
	17	2,612	4,147	3,769	2,108	1,661	1,237	455	782	1,718	6,724	12,734
	22	1,629	4,226	4,021	1,993	2,028	2,664	786	1,877	420	7,105	14,095
	27	1,906	1,380	3,438	1,969	1,469	2,165	798	1,367	1,425	7,029	10,170
	R2	2,900	785	1,919	1,233	686	2,316	783	1,533	1,147	5,382	7,449
R3	3,200	2,205	1,623	1,015	608	1,811	881	930	1,223	4,657	1,684	8,546
ヒノキ	12	16,943	-	-	-	-	-	-	-	-	-	-
	17	11,317	14,283	5,679	3,139	2,541	1,035	449	586	448	7,163	22,521
	22	8,808	-	-	-	-	-	-	-	-	-	-
	27	6,012	7,273	2,474	747	1,727	2,120	987	1,133	273	4,867	13,313
	R2	6,358	-	-	-	-	-	-	-	-	-	-
R3	7,137	6,515	2,388	1,913	475	821	760	61	1,486	2,330	13,540	
カラマツ	12	-	3,030	4,847	3,823	1,024	1,718	982	736	848	7,414	11,759
	17	-	2,000	2,400	1,500	900	933	333	600	767	4,100	8,260
	22	-	2,831	2,412	1,678	734	817	314	503	575	3,805	8,881
	27	-	1,508	2,997	1,702	1,295	1,678	720	958	1,212	5,887	9,390
	R2	-	-	-	-	-	-	-	-	-	-	-
R3	-	-	-	-	-	-	-	-	-	-	-	

〔資料〕素材換算立木価格は、林野庁の「素材生産事例調(皆伐の地域別、都道府県別、樹種別素材生産費等)から、山元立木価格は(財)日本不動産研究所の「山林素地及び山元立木価格調

(注)1 計は四捨五入により必ずしも合計欄の数と一致しない。

2 公表されている最新データは令和2年度のものであり、令和3年度については林野庁が取りまとめ中

第4表 特用林産物

(1) 食用きのこ類

(単位:生産量、生産額千円)

興産森林(森林)事務所	生産額	生産量合計	種類別生産量									
			生しいたけ	乾しいたけ	なめこ	えのきたけ	ひらたけ	まいたけ	ぶなしめじ	エリンギ	はたけしめじ	その他のこ
平成27年次	4,434,704	7,502	3,780	5	1,121	524	92	1,612	173	53	0	113
令和2年次	4,839,725	7,121	4,123	15	990	263	50	1,193	169	37	-	193
令和4年次	4,689,992	6,738	3,664	19	931	239	34	1,241	249	34	0	210
伊川	545,622	813	265	1	4	8	6	302	152	6	0	64
西部	2,174,766	3,191	1,615	12	842	0	19	552	-	8	-	72
藤岡	404,251	497	480	1	0	-	0	8	-	-	-	1
富岡	710,657	938	608	4	57	-	6	202	-	-	-	36
富妻	202,917	418	122	0	3	224	0	58	-	-	-	8
利根沼田	514,283	709	421	1	25	8	2	104	97	20	-	28
桐生	137,496	172	153	0	0	-	-	15	-	-	-	1

(資料) 林業振興課

(注) 1 乾しいたけは、生換算(×7)して、生産量合計に計上した。
 2 生産額、生産量の計は四捨五入、7倍換算等により必ずしも合計欄の数と一致しない。

(2) その他の特用林産物

(単位:生産量:桐材^m、竹材:束、その他:t、生産額:千円、単価:円)

品目	平成27年次		令和2年次		令和4年次	
	生産量	生産額	生産量	生産額	生産量	生産額
栽培	-	-	-	-	-	-
栗	-	-	-	-	-	-
み	-	-	-	-	-	-
根	-	-	-	-	-	-
さ	-	-	0.2	-	-	-
び	-	-	-	-	-	-
び	-	-	-	-	-	-
葉	-	-	-	-	-	-
類	-	-	-	-	-	-
山の	104	40	40	667	26,480	26,480
たけ	38	38	50	192	7,238	7,238
材	110	73	70	11,624	809	809
材	-	-	-	-	-	-
薪	1,073	1,740	2,144	19,650	42,130	42,130
炭	-	-	-	-	-	-
白炭	78	74	48	236	11,210	11,210
黒炭	5	1	0	120	58	58
竹	5	2	0	200	40	40
粉	5	2	0	200	40	40
生産額	90,782	75,978	-	-	87,965	87,965
(1)+(2)総生産額	4,525,486	4,915,703	-	-	4,777,957	4,777,957

(資料) 林業振興課

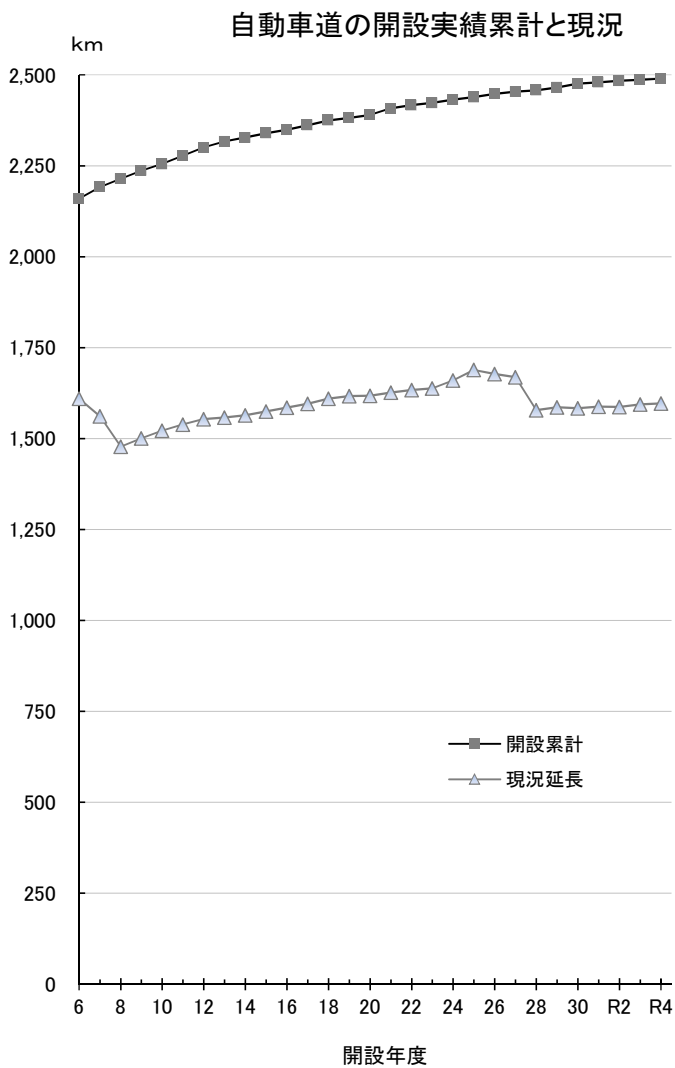
IV 林道

第1表 地域森林計画による林道整備計画

(単位:km)

森林計画区	事務所	計画期間	計画延長	
			開設	拡張
利根上流	利根沼田	R3. 4~R13 .3	6.6 km	120.7 km
利根下流	渋 川	R4. 4~R14 .3	5.0 km	18.2 km
	桐 生	R4. 4~R14 .3	8.0 km	59.7 km
吾 妻	吾 妻	R5. 4~R15 .3	15.6 km	109.0 km
西 毛	西 部	R2. 4~R12 .3	7.7 km	118.5 km
	藤 岡	R2. 4~R12 .3	9.0 km	140.7 km
	富 岡	R2. 4~R12 .3	8.3 km	86.8 km

[資料] 林政課



第2表 民有林林道開設

(1) 林道開設実績累計及び現況

事務所	総 数		自 動 車 道		軽 車 道	
	開設実績累計	現 況	開設実績累計	現 況	開設実績累計	現 況
平成27年度	2,753,440	1,689,716	2,454,411	1,669,040	99,374	20,676
令和2年度	2,783,516	1,605,087	2,484,473	1,587,209	99,388	17,878
令和4年度	2,789,046	1,615,317	2,490,003	1,597,439	99,388	17,878
利根沼田	466,293	230,596	413,747	230,029	14,335	567
吾 妻	471,055	287,845	440,500	287,845	5,904	—
渋 川	335,963	230,805	295,954	230,153	8,281	652
桐 生	376,053	217,036	333,497	216,637	22,673	399
西 部	360,010	247,946	320,617	237,119	13,834	10,827
藤 岡	465,007	231,249	390,936	225,816	28,530	5,433
富 岡	314,665	169,840	294,752	169,840	5,831	—
用途変更・新認定等による増減			△892,564		△81,510	

(注) 実績は令和5年度への繰り越しを含まない。

[資料] 林政課

△…減

(2) 令和4年度林道開設実績

(単位:m)

事務所	総 数	森林環境 保全整備	森林居住 環境整備	地方創生道整 備推進交付金	農山漁村地域 整備交付金	県単開設
総 数	(一) 4,759	(一) 2,932	(一) —	(一) —	(一) 1,827	(一) —
利根沼田	(一) 570	(一) 570	(一) —	(一) —	(一) —	(一) —
吾 妻	(一) 1,675	(一) 1,063	(一) —	(一) —	(一) 612	(一) —
渋 川	(一) 520	(一) 520	(一) —	(一) —	(一) —	(一) —
桐 生	(一) 460	(一) 240	(一) —	(一) —	(一) 220	(一) —
西 部	(一) 290	(一) 290	(一) —	(一) —	(一) —	(一) —
藤 岡	(一) 436	(一) 249	(一) —	(一) —	(一) 187	(一) —
富 岡	(一) 808	(一) —	(一) —	(一) —	(一) 808	(一) —

(注) 実績は令和5年度への繰り越しを含まない。

[資料] 林政課

(一)書きは改築延長で開設実績の内数。

(単位:m)

牛 馬 道		木 馬 道		索 道		軌 道	
開設実績累計	現 況	開設実績累計	現 況	開設実績累計	現 況	開設実績累計	現 況
97,128	—	68,539	—	27,040	—	6,948	—
97,128	—	68,539	—	27,040	—	6,948	—
97,128	—	68,539	—	27,040	—	6,948	—
600	—	8,451	—	26,840	—	2,320	—
24,651	—	—	—	—	—	—	—
26,359	—	5,369	—	—	—	—	—
—	—	19,883	—	—	—	—	—
22,841	—	2,518	—	200	—	—	—
11,214	—	29,699	—	—	—	4,628	—
11,463	—	2,619	—	—	—	—	—
△97,128	—	△68,539	—	△27,040	—	△6,948	—

第3表 民有林林道(市町村別)

(単位:m)

市町村	森林面積(ha)	前年度末 総延長	当 該 年 度				
			実績延長	用途変更 その他	現況総延長	路 線 数	密度(m/ha)
平成27年度	228,890	1,678,535	6,255	▲15,750	1,669,040	675	7.3
令和2年度	231,169	1,587,769	4,439	▲4,999	1,587,209	656	6.9
令和4年度	230,836	1,594,504	4,759	▲1,824	1,597,439	661	6.9
利根上流森林計画区	54,932	229,459	570	-	230,029	86	4.2
利根沼田環境森林事務所	54,932	229,459	570	-	230,029	86	4.2
沼田市	9,808	84,572	-	-	84,572	31	8.6
片品村	27,313	60,799	-	-	60,799	17	2.2
川場村	2,970	30,218	450	-	30,668	5	10.3
昭和村	1,401	5,283	-	-	5,283	4	3.8
みなかみ町	13,439	48,587	120	-	48,707	29	3.6
吾妻森林計画区	44,013	286,170	1,675	-	287,845	98	6.5
吾妻環境森林事務所	44,013	286,170	1,675	-	287,845	98	6.5
中之条町	8,292	55,921	315	-	56,236	20	6.8
長野原町	7,109	36,143	-	-	36,143	11	5.1
嬭恋村	11,000	28,371	-	-	28,371	12	2.6
草津町	397	3,189	-	-	3,189	(1) 0	8.0
高山村	4,683	61,862	748	-	62,610	20	13.4
東吾妻町	12,533	100,684	612	-	101,296	35	8.1
利根下流森林計画区	48,206	447,299	980	▲1,489	446,790	193	9.3
渋川森林事務所	17,817	231,122	520	▲1,489	230,153	108	12.9
前橋市	6,333	74,688	-	▲1,489	73,199	24	11.6
伊勢崎市	33	-	-	-	-	-	-
渋川市	10,338	142,443	520	-	142,963	75	13.8
榛東村	734	7,235	-	-	7,235	3	9.9
吉岡町	363	6,756	-	-	6,756	6	18.6
玉村町	16	-	-	-	-	-	-
桐生森林事務所	30,389	216,177	460	-	216,637	85	7.1
桐生市	13,599	85,126	220	-	85,346	46	6.3
太田市	890	313	-	-	313	1	0.4
館林市	30	-	-	-	-	-	-
みどり市	15,806	130,738	240	-	130,978	38	8.3
板倉町	1	-	-	-	-	-	-
明和町	2	-	-	-	-	-	-
千代田町	26	-	-	-	-	-	-
大泉町	2	-	-	-	-	-	-
邑楽町	33	-	-	-	-	-	-
西毛森林計画区	83,685	631,576	1,534	▲335	632,775	284	7.6
西部環境森林事務所	27,401	236,850	290	▲21	237,119	115	8.7
高崎市	17,694	158,355	290	▲21	158,624	72	9.0
安中市	9,707	78,495	-	-	78,495	43	8.1
藤岡森林事務所	28,830	225,380	436	-	225,816	89	7.8
藤岡市	10,197	59,003	436	-	59,439	29	5.8
上野村	10,101	67,604	-	-	67,604	32	6.7
神流町	8,533	98,773	-	-	98,773	28	11.6
富岡森林事務所	27,452	169,346	808	▲314	169,840	80	6.2
富岡市	4,744	29,806	-	-	29,806	16	6.3
下仁田町	12,748	66,340	-	-	66,340	37	5.2
南牧村	7,121	30,710	63	-	30,773	14	4.3
甘楽町	2,839	42,490	745	▲314	42,921	13	15.1

[資料]林政課

- (注) 1. ▲……………減
 2. 路線が多市町村にわたる場合、起点側の市町村に計上した。
 3. 令和5年度に調査し、作成した林道台帳データベースの数値に修正。実績延長は供用開始延長になっている。

第4表 林道改良・舗装等事業

(1) 改良事業等

(単位:m)

年 度	総 数	公 共 改 良	県 単 林 道 改 良 事 業	林 道 応 急 施 設 事 業	自 力 ・ そ の 他
昭和60年度	(67) 11,732	(8) 935	(44) 9,461	(10) 408	(5) 928
平成14年度	(82) 7,628	(8) 1,015	(63) 5,741	(11) 872	(-) -
平成15年度	(68) 9,002	(3) 156	(53) 7,263	(12) 1,583	(-) -
平成16年度	(47) 9,393	(2) 161	(39) 8,542	(6) 690	(-) -
平成17年度	(28) 6,940	(3) 256	(20) 5,355	(5) 1,329	(-) -
平成18年度	(38) 3,635	(2) 200	(30) 2,962	(6) 473	(-) -
平成19年度	(55) 6,087	(3) 373	(44) 5,268	(8) 446	(-) -
平成20年度	(51) 6,797	(2) 157	(42) 5,792	(7) 848	(-) -
平成21年度	(73) 6,810	(23) 693	(43) 5,421	(7) 696	(-) -
平成22年度	(68) 10,164	(20) 2,969	(35) 6,373	(13) 822	(-) -
平成23年度	(34) 3,661	(1) 341	(29) 2,653	(4) 667	(-) -
平成24年度	(37) 5,097	(5) 137	(28) 4,751	(4) 209	(-) -
平成25年度	(40) 5,443	(9) 2,041	(28) 3,222	(3) 180	(-) -
平成26年度	(27) 2,476	(2) 300	(20) 1,390	(5) 786	(-) -
平成27年度	(29) 2,775	(5) 434	(21) 2,079	(3) 262	(-) -
平成28年度	(30) 3,155	(3) 445	(22) 2,599	(5) 111	(-) -
平成29年度	(36) 2,774	(3) 302	(30) 2,288	(3) 184	(-) -
平成30年度	(38) 5,062	(1) 76	(35) 4,964	(2) 22	(-) -
令和元年度	(37) 6,382	(5) 717	(28) 5,169	(4) 496	(-) -
令和2年度	(48) 8,815	(4) 193	(43) 8,518	(1) 104	(-) -
令和3年度	(53) 6,960	(7) 741	(43) 5,910	(3) 309	(-) -
令和4年度	(60) 7,404	(6) 1,088	(51) 6,202	(3) 114	(-) -

〔資料〕 林政課

- (注) 1 ()内は路線数
 2 県単林道改良にはふるさと林道、災害関連分を、林道応急施設事業には災害関連も含む。
 3 林構は自力・その他を含む。
 4 間伐等は自力・その他を含む。
 5 令和5年度への繰越しは含まない。

(2) 舗装事業

(単位:m)

年 度	総 数	公 共 舗 装 (同時舗装)	農 免 舗 装	林 業 構 造 改 善 事 業	県 単 林 道 舗 装 事 業	林 総 事 業	自 力 ・ そ の 他
昭和60年度	(71) 34,717	(-) -	(14) 10,963	(3) 408	(54) 21,701	(-) -	(-) -
平成14年度	(53) 23,574	(13) 6,386	(6) 3,932	(-) -	(33) 12,723	(1) 533	(-) (-)
平成15年度	(51) 30,051	(11) 5,100	(6) 7,305	(-) -	(34) 17,646	(-) -	(-) -
平成16年度	(41) 21,184	(12) 7,761	(5) 5,660	(-) -	(24) 7,763	(-) -	(-) -
平成17年度	(33) 14,463	(11) 5,822	(4) 2,427	(-) -	(18) 6,214	(-) -	(-) -
平成18年度	(29) 13,613	(9) 8,005	(1) 553	(-) -	(19) 5,055	(-) -	(-) -
平成19年度	(26) 10,601	(5) 3,837	(3) 1,814	(-) -	(18) 4,950	(-) -	(-) -
平成20年度	(21) 7,667	(2) 1,912	(3) 1,852	(-) -	(16) 3,903	(-) -	(-) -
平成21年度	(24) 7,397	(7) 3,644	(-) -	(-) -	(17) 3,753	(-) -	(-) -
平成22年度	(23) 10,379	(7) 5,351	(-) -	(-) -	(16) 5,028	(-) -	(-) -
平成23年度	(21) 11,519	(4) 3,092	(-) -	(-) -	(17) 8,427	(-) -	(-) -
平成24年度	(25) 10,651	(6) 3,607	(-) -	(-) -	(19) 7,044	(-) -	(-) -
平成25年度	(26) 10,877	(6) 4,389	(-) -	(-) -	(20) 6,488	(-) -	(-) -
平成26年度	(25) 11,417	(4) 2,931	(-) -	(-) -	(21) 8,486	(-) -	(-) -
平成27年度	(15) 8,598	(2) 2,612	(-) -	(-) -	(13) 5,986	(-) -	(-) -
平成28年度	(15) 7,095	(2) 987	(-) -	(-) -	(13) 6,108	(-) -	(-) -
平成29年度	(18) 9,862	(3) 2,205	(-) -	(-) -	(15) 7,657	(-) -	(-) -
平成30年度	(12) 3,798	(2) 843	(-) -	(-) -	(10) 2,955	(-) -	(-) -
令和元年度	(16) 3,483	(1) 170	(-) -	(-) -	(15) 3,313	(-) -	(-) -
令和2年度	(12) 2,575	(3) 582	(-) -	(-) -	(9) 1,993	(-) -	(-) -
令和3年度	(8) 1,726	(1) 599	(-) -	(-) -	(7) 1,127	(-) -	(-) -
令和4年度	(10) 3,175	(3) 1,438	(-) -	(-) -	(7) 1,737	(-) -	(-) -

〔資料〕 林政課

- (注) 1 ()内は路線数
 2 県単林道舗装事業にはふるさと林道分を含む。
 3 間伐等は自力・その他を含む。
 4 令和5年度への繰越しは含まない。

第5表 作業道(市町村別)

(単位:m)

市町村	森林面積(ha)	令和4年度の開設			令和4年度末の開設累計		
		路線数		開設延長	路線数	開設延長	密度m/ha
合計	230,835	84	(24)	125,405	6,214	5,105,730	22.1
利根上流森林計画区	54,932	9	(1)	21,521	900	906,999	16.5
利根沼田環境森林事務所	54,932	9	(1)	21,521	900	906,999	16.5
沼田市	9,808	8	(-)	18,196	327	336,791	34.3
片品村	27,313	-	(1)	663	110	95,841	3.5
川場村	2,970	-	(-)	-	173	184,256	62.0
昭和村	1,401	-	(-)	-	44	63,574	45.4
みなかみ町	13,439	1	(-)	2,662	246	226,537	16.9
吾妻森林計画区	44,013	14	(-)	18,524	1,095	910,653	20.7
吾妻環境森林事務所	44,013	14	(-)	18,524	1,095	910,653	20.7
中之条町	8,292	4	(-)	5,010	233	171,430	20.7
長野原町	7,109	1	(-)	784	65	86,304	12.1
嬭恋村	11,000	-	(-)	-	121	96,782	8.8
草津町	397	-	(-)	-	2	1,702	4.3
高山村	4,683	1	(-)	1,502	179	156,024	33.3
東吾妻町	12,533	8	(-)	11,228	495	398,411	31.8
利根下流森林計画区	48,206	40	(9)	45,977	1,862	1,432,177	29.7
渋川森林事務所	17,817	6	(1)	11,901	482	402,107	22.6
前橋市	6,333	3	(1)	2,899	128	111,350	17.6
伊勢崎市	33	-	(-)	-	1	421	12.6
渋川市	10,338	3	(-)	9,002	320	264,395	25.6
榛東村	734	-	(-)	-	30	21,884	29.8
吉岡町	363	-	(-)	-	3	4,057	11.2
玉村町	16	-	(-)	-	-	-	-
桐生森林事務所	30,389	34	(8)	34,076	1,380	1,030,070	33.9
桐生市	13,599	15	(2)	11,256	788	589,936	43.4
太田市	890	1	(-)	818	10	5,032	5.7
館林市	30	-	(-)	-	-	-	-
みどり市	15,806	18	(6)	22,003	582	435,103	27.5
板倉町	1	-	(-)	-	-	-	-
明和町	2	-	(-)	-	-	-	-
千代田町	26	-	(-)	-	-	-	-
大泉町	2	-	(-)	-	-	-	-
邑楽町	33	-	(-)	-	-	-	-
西毛森林計画区	83,684	21	(14)	39,383	2,357	1,855,900	22.2
西部環境森林事務所	27,401	9	(-)	13,452	1,021	669,973	24.5
高崎市	17,694	6	(-)	11,456	683	463,720	26.2
安中市	9,707	3	(-)	1,996	338	206,253	21.2
藤岡森林事務所	28,830	5	(6)	13,699	612	583,612	20.2
藤岡市	10,197	3	(1)	5,144	253	250,074	24.5
上野村	10,101	-	(1)	416	118	129,879	12.9
神流町	8,533	2	(4)	8,139	241	203,659	23.9
富岡森林事務所	27,452	7	(8)	12,232	724	602,315	21.9
富岡市	4,744	1	(2)	4,535	117	114,851	24.2
下仁田町	12,748	2	(3)	2,902	357	292,046	22.9
南牧村	7,121	2	(3)	4,044	125	105,000	14.7
甘楽町	2,839	2	(-)	751	125	90,418	31.8

[資料] 林政課

(注) 路線数の()内は継続路線で外数である。

令和3年度末の開設累計は昭和47年度からの開設累計であり、現地とは異なる場合がある。

V 治山

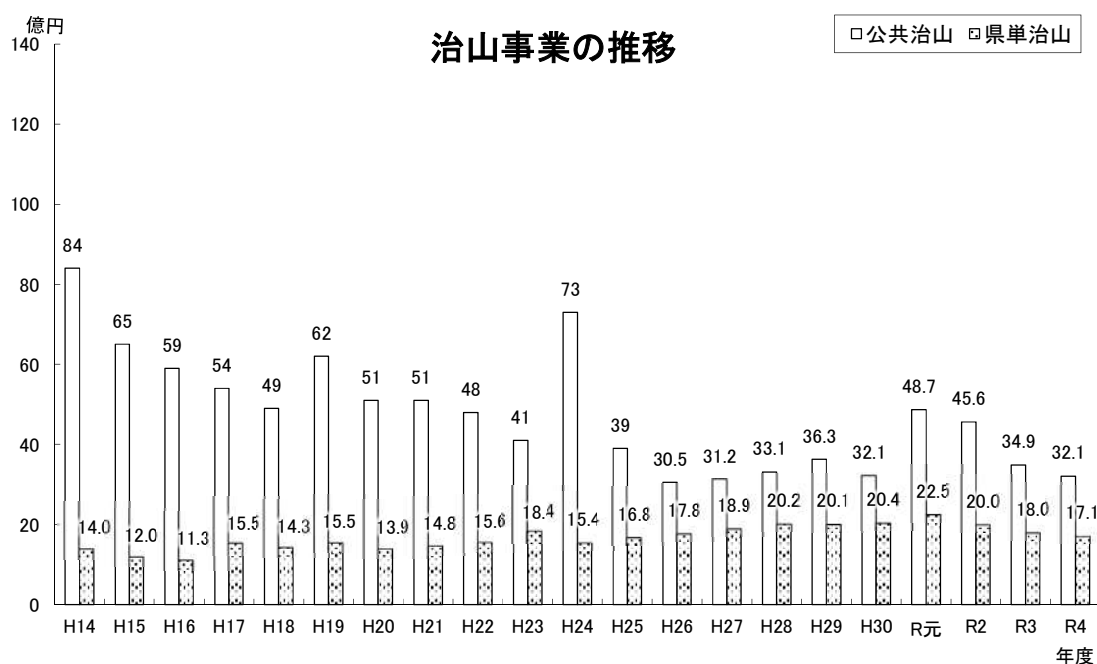
第1表 荒廃地発生・復旧

(単位 面積:ha 金額:千円)

年 事 務 所	発 生			復旧面積
	箇所数	金 額	面 積	
平成14年度	59	1,468,900	11.0	82.9
平成15年度	16	354,700	4.2	58.6
平成16年度	27	401,720	1.2	54.8
平成17年度	22	275,500	1.2	54.8
平成18年度	19	372,500	3.6	55.7
平成19年度	222	6,017,800	64.8	58.4
平成20年度	35	640,000	3.7	65.6
平成21年度	7	67,000	0.2	61.8
平成22年度	19	584,000	6.9	68.1
平成23年度	54	1,263,300	10.8	72.9
平成24年度	16	224,000	1.5	75.5
平成25年度	30	678,000	3.2	116.4
平成26年度	11	254,300	1.8	54.7
平成27年度	20	355,500	2.5	52.1
平成28年度	22	687,500	3.8	87.8
平成29年度	9	455,000	1.3	48.9
平成30年度	6	50,100	1.2	45.2
令和元年度	95	3,940,400	23.3	35.8
令和2年度	8	242,000	1.8	46.6
令和3年度	1	40,000	0.1	48.1
令和4年度	12	563,000	2.7	37.0
 洪 川	 1	 40,000	 0.1	
 西 部	 2	 16,000	 0.2	
 藤 岡	 -	 -	 -	
 富 岡	 -	 -	 -	
 吾 妻	 -	 -	 -	
 利 根	 6	 360,000	 1.9	
 桐 生	 3	 147,000	 0.6	

(注1) 平成23年度は東北地方太平洋沖地震による被害を含む。

[資料] 森林保全課



(注) 経費は事業費

第2表 公共治山事業(市町村別・事業費)

民有林補助治山事業

市町村名	総数		山地治山総合対策							
			復旧治山		治山先進技術実証		特定流域総合治山		緊急総合治山	
	箇所	経費	箇所	経費	箇所	経費	箇所	経費	箇所	経費
平成27年度	109	2,847,897	27	1,038,060	-	-	1	22,705	-	-
令和2年度	106	4,304,245	38	1,879,939	-	-	-	-	1	30,000
令和4年度	94	2,975,752	27	1,313,538	-	-	-	-	2	35,981
利根上流森林計画区	17	487,608	7	323,000	-	-	-	-	-	-
利根沼田環境森林事務所	17	487,608	7	323,000	-	-	-	-	-	-
1 沼田市	1	3,476	-	-	-	-	-	-	-	-
2 片品村	2	25,113	-	-	-	-	-	-	-	-
3 川場村	2	20,410	-	-	-	-	-	-	-	-
4 昭和村	6	204,500	3	145,100	-	-	-	-	-	-
5 みなかみ町	6	234,109	4	177,900	-	-	-	-	-	-
吾妻森林計画区	11	492,492	4	276,385	-	-	-	-	2	35,981
吾妻環境森林事務所	11	492,492	4	276,385	-	-	-	-	2	35,981
6 中之条町	3	92,011	-	-	-	-	-	-	-	-
7 長野原町	3	223,385	3	223,385	-	-	-	-	-	-
8 嬭恋村	2	35,981	-	-	-	-	-	-	2	35,981
9 草津町	-	-	-	-	-	-	-	-	-	-
10 高山村	-	-	-	-	-	-	-	-	-	-
11 東吾妻町	3	141,115	1	53,000	-	-	-	-	-	-
利根下流森林計画区	23	679,035	5	220,630	-	-	-	-	-	-
渋川森林事務所	13	323,618	4	161,109	-	-	-	-	-	-
12 前橋市	5	152,116	2	97,556	-	-	-	-	-	-
13 伊勢崎市	-	-	-	-	-	-	-	-	-	-
14 玉村町	-	-	-	-	-	-	-	-	-	-
15 渋川市	8	171,502	2	63,553	-	-	-	-	-	-
16 榛東村	-	-	-	-	-	-	-	-	-	-
17 吉岡町	-	-	-	-	-	-	-	-	-	-
桐生森林事務所	10	355,417	1	59,521	-	-	-	-	-	-
18 太田市	-	-	-	-	-	-	-	-	-	-
19 館林市	-	-	-	-	-	-	-	-	-	-
20 板倉町	-	-	-	-	-	-	-	-	-	-
21 明和町	-	-	-	-	-	-	-	-	-	-
22 千代田町	-	-	-	-	-	-	-	-	-	-
23 大泉町	-	-	-	-	-	-	-	-	-	-
24 邑楽町	-	-	-	-	-	-	-	-	-	-
25 桐生市	5	183,368	1	59,521	-	-	-	-	-	-
26 みどり市	5	172,049	-	-	-	-	-	-	-	-
西毛森林計画区	43	1,316,617	11	493,523	-	-	-	-	-	-
西部環境森林事務所	12	397,944	4	149,423	-	-	-	-	-	-
27 高崎市	7	224,647	1	37,201	-	-	-	-	-	-
28 安中市	5	173,298	3	112,222	-	-	-	-	-	-
藤岡森林事務所	14	541,395	4	218,600	-	-	-	-	-	-
29 藤岡市	3	95,736	1	33,000	-	-	-	-	-	-
30 上野村	6	280,167	1	70,000	-	-	-	-	-	-
31 神流町	5	165,492	2	115,600	-	-	-	-	-	-
富岡森林事務所	17	377,277	3	125,500	-	-	-	-	-	-
32 富岡市	-	-	-	-	-	-	-	-	-	-
33 下仁田町	11	235,240	1	45,000	-	-	-	-	-	-
34 南牧村	5	115,537	1	54,000	-	-	-	-	-	-
35 甘楽町	1	26,500	1	26,500	-	-	-	-	-	-

*本表は令和3年度 国庫債務負担行為(ゼロ国債)に係る令和4年度歳出化分を含む。

(資料)森林保全課

民有林補助治山事業

市町村名	流域保全総合治山等 保安林整備						水源地域等保安林整備 水源地域整備					
	保安林改良			保育			水源流域 地域保全		水源森林 再生対策		水源の里保全 緊急整備	
	箇所	面積	経費	箇所	面積	経費	箇所	経費	箇所	経費	箇所	経費
平成27年度	4	59.1	26,330	19	444.5	160,898	-	-	1	69,106	-	-
令和2年度	2	9.1	12,307	13	233.6	132,869	-	-	-	-	1	77,605
令和4年度	6	17.7	21,600	14	179.1	114,118	-	-	-	-	-	-
利根上流森林計画区	-	-	-	4	37.6	19,393	-	-	-	-	-	-
利根沼田環境森林事務所	-	-	-	4	37.6	19,393	-	-	-	-	-	-
1 沼田市	-	-	-	1	4.4	3,476	-	-	-	-	-	-
2 片品村	-	-	-	1	5.1	1,375	-	-	-	-	-	-
3 川場村	-	-	-	1	4.5	3,630	-	-	-	-	-	-
4 昭和村	-	-	-	1	23.7	10,912	-	-	-	-	-	-
5 みなかみ町	-	-	-	-	-	-	-	-	-	-	-	-
吾妻森林計画区	-	-	-	-	-	-	-	-	-	-	-	-
吾妻環境森林事務所	-	-	-	-	-	-	-	-	-	-	-	-
6 中之条町	-	-	-	-	-	-	-	-	-	-	-	-
7 長野原町	-	-	-	-	-	-	-	-	-	-	-	-
8 嬭恋村	-	-	-	-	-	-	-	-	-	-	-	-
9 草津町	-	-	-	-	-	-	-	-	-	-	-	-
10 高山村	-	-	-	-	-	-	-	-	-	-	-	-
11 東吾妻町	-	-	-	-	-	-	-	-	-	-	-	-
利根下流森林計画区	-	-	-	4	93.0	44,671	-	-	-	-	-	-
渋川森林事務所	-	-	-	2	48.7	22,407	-	-	-	-	-	-
12 前橋市	-	-	-	1	24.9	11,759	-	-	-	-	-	-
13 伊勢崎市	-	-	-	-	-	-	-	-	-	-	-	-
14 玉村町	-	-	-	-	-	-	-	-	-	-	-	-
15 渋川市	-	-	-	1	23.8	10,648	-	-	-	-	-	-
16 榛東村	-	-	-	-	-	-	-	-	-	-	-	-
17 吉岡町	-	-	-	-	-	-	-	-	-	-	-	-
桐生森林事務所	-	-	-	2	44.3	22,264	-	-	-	-	-	-
18 太田市	-	-	-	-	-	-	-	-	-	-	-	-
19 館林市	-	-	-	-	-	-	-	-	-	-	-	-
20 板倉町	-	-	-	-	-	-	-	-	-	-	-	-
21 明和町	-	-	-	-	-	-	-	-	-	-	-	-
22 千代田町	-	-	-	-	-	-	-	-	-	-	-	-
23 大泉町	-	-	-	-	-	-	-	-	-	-	-	-
24 邑楽町	-	-	-	-	-	-	-	-	-	-	-	-
25 桐生市	-	-	-	1	34.4	13,926	-	-	-	-	-	-
26 みどり市	-	-	-	1	9.8	8,338	-	-	-	-	-	-
西毛森林計画区	6	17.7	21,600	6	48.5	50,054	-	-	-	-	-	-
西部環境森林事務所	-	-	-	2	33.6	29,854	-	-	-	-	-	-
27 高崎市	-	-	-	1	11.7	14,553	-	-	-	-	-	-
28 安中市	-	-	-	1	22.0	15,301	-	-	-	-	-	-
藤岡森林事務所	-	-	-	2	8.3	5,401	-	-	-	-	-	-
29 藤岡市	-	-	-	-	-	-	-	-	-	-	-	-
30 上野村	-	-	-	1	4.9	3,113	-	-	-	-	-	-
31 神流町	-	-	-	1	3.4	2,288	-	-	-	-	-	-
富岡森林事務所	6	17.7	21,600	2	6.6	14,799	-	-	-	-	-	-
32 富岡市	-	-	-	-	-	-	-	-	-	-	-	-
33 下仁田町	4	15.4	14,263	1	4.3	3,099	-	-	-	-	-	-
34 南牧村	2	2.3	7,337	1	2.3	11,700	-	-	-	-	-	-
35 甘楽町	-	-	-	-	-	-	-	-	-	-	-	-

*本表は令和3年度 国庫債務負担行為(ゼロ国債)に係る令和4年度歳出入化分を含む。

農山漁村地域整備交付金

(注)農山漁村地域整備交付金は平成22年度から実施。

市町村名	森林基盤整備事業									
	森林土木効率化等技術開発		林地荒廃防止		山地災害総合減災対策治山		共生保安林整備			
	箇所	経費	箇所	経費	箇所	経費	箇所	面積	経費	
平成27年度	-	-	-	-	-	-	-	-	-	-
令和2年度	-	-	-	-	-	-	-	-	-	-
令和4年度	-	-	-	-	-	-	-	-	-	-
利根上流森林計画区	-	-	-	-	-	-	-	-	-	-
利根沼田環境森林事務所	-	-	-	-	-	-	-	-	-	-
1 沼田市	-	-	-	-	-	-	-	-	-	-
2 片品村	-	-	-	-	-	-	-	-	-	-
3 川場村	-	-	-	-	-	-	-	-	-	-
4 昭和村	-	-	-	-	-	-	-	-	-	-
5 みなかみ町	-	-	-	-	-	-	-	-	-	-
吾妻森林計画区	-	-	-	-	-	-	-	-	-	-
吾妻環境森林事務所	-	-	-	-	-	-	-	-	-	-
6 中之条町	-	-	-	-	-	-	-	-	-	-
7 長野原町	-	-	-	-	-	-	-	-	-	-
8 嬭恋村	-	-	-	-	-	-	-	-	-	-
9 草津町	-	-	-	-	-	-	-	-	-	-
10 高山村	-	-	-	-	-	-	-	-	-	-
11 東吾妻町	-	-	-	-	-	-	-	-	-	-
利根下流森林計画区	-	-	-	-	-	-	-	-	-	-
渋川森林事務所	-	-	-	-	-	-	-	-	-	-
12 前橋市	-	-	-	-	-	-	-	-	-	-
13 伊勢崎市	-	-	-	-	-	-	-	-	-	-
14 玉村町	-	-	-	-	-	-	-	-	-	-
15 渋川市	-	-	-	-	-	-	-	-	-	-
16 榛東村	-	-	-	-	-	-	-	-	-	-
17 吉岡町	-	-	-	-	-	-	-	-	-	-
桐生森林事務所	-	-	-	-	-	-	-	-	-	-
18 太田市	-	-	-	-	-	-	-	-	-	-
19 館林市	-	-	-	-	-	-	-	-	-	-
20 板倉町	-	-	-	-	-	-	-	-	-	-
21 明和町	-	-	-	-	-	-	-	-	-	-
22 千代田町	-	-	-	-	-	-	-	-	-	-
23 大泉町	-	-	-	-	-	-	-	-	-	-
24 邑楽町	-	-	-	-	-	-	-	-	-	-
25 桐生市	-	-	-	-	-	-	-	-	-	-
26 みどり市	-	-	-	-	-	-	-	-	-	-
西毛森林計画区	-	-	-	-	-	-	-	-	-	-
西部環境森林事務所	-	-	-	-	-	-	-	-	-	-
27 高崎市	-	-	-	-	-	-	-	-	-	-
28 安中市	-	-	-	-	-	-	-	-	-	-
藤岡森林事務所	-	-	-	-	-	-	-	-	-	-
29 藤岡市	-	-	-	-	-	-	-	-	-	-
30 上野村	-	-	-	-	-	-	-	-	-	-
31 神流町	-	-	-	-	-	-	-	-	-	-
富岡森林事務所	-	-	-	-	-	-	-	-	-	-
32 富岡市	-	-	-	-	-	-	-	-	-	-
33 下仁田町	-	-	-	-	-	-	-	-	-	-
34 南牧村	-	-	-	-	-	-	-	-	-	-
35 甘楽町	-	-	-	-	-	-	-	-	-	-

*本表は令和3年度 国庫債務負担行為(ゼロ国債)に係る令和4年度歳出化分を含む。

第3表 単独治山事業(市町村別・事業費)

市町村名	総数		県単治山		県地すべり防止		治山施設環境改善整備	
	箇所	経費	箇所	経費	箇所	経費	箇所	経費
平成27年度	169	1,887,189	104	1,555,822	-	-	-	-
令和2年度	201	1,983,561	121	1,559,327	-	-	-	-
令和4年度	174	1,695,906	115	1,436,964	2	16,060	-	-
利根上流森林計画区	26	271,997	21	253,627	1	4,037	-	-
利根沼田環境森林事務所	26	271,997	21	253,627	1	4,037	-	-
1 沼田市	5	12,694	4	10,318	-	-	-	-
2 片品村	6	76,571	4	70,015	1	4,037	-	-
3 川場村	1	8,052	1	8,052	-	-	-	-
4 昭和村	8	115,247	6	105,809	-	-	-	-
5 みなかみ町	6	59,433	6	59,433	-	-	-	-
吾妻森林計画区	17	272,998	11	243,584	-	-	-	-
吾妻環境森林事務所	17	272,998	11	243,584	-	-	-	-
6 中之条町	4	41,140	1	28,820	-	-	-	-
7 長野原町	5	45,474	4	43,010	-	-	-	-
8 嬭恋村	5	154,011	3	139,381	-	-	-	-
9 草津町	-	-	-	-	-	-	-	-
10 高山村	-	-	-	-	-	-	-	-
11 東吾妻町	3	32,373	3	32,373	-	-	-	-
利根下流森林計画区	52	377,619	29	289,015	-	-	-	-
渋川森林事務所	23	209,979	15	178,827	-	-	-	-
12 前橋市	8	88,880	5	73,392	-	-	-	-
13 伊勢崎市	-	-	-	-	-	-	-	-
14 玉村町	-	-	-	-	-	-	-	-
15 渋川市	13	93,324	8	77,660	-	-	-	-
16 榛東村	1	22,561	1	22,561	-	-	-	-
17 吉岡町	1	5,214	1	5,214	-	-	-	-
桐生森林事務所	29	167,640	14	110,188	-	-	-	-
18 太田市	1	4,994	-	-	-	-	-	-
19 館林市	1	935	-	-	-	-	-	-
20 板倉町	-	-	-	-	-	-	-	-
21 明和町	-	-	-	-	-	-	-	-
22 千代田町	1	627	-	-	-	-	-	-
23 大泉町	1	231	-	-	-	-	-	-
24 邑楽町	1	990	-	-	-	-	-	-
25 桐生市	8	57,761	5	52,889	-	-	-	-
26 みどり市	16	102,102	9	57,299	-	-	-	-
西毛森林計画区	79	760,012	54	650,738	1	12,023	-	-
西部環境森林事務所	28	253,000	21	225,203	-	-	-	-
27 高崎市	14	132,726	10	117,502	-	-	-	-
28 安中市	14	120,274	11	107,701	-	-	-	-
藤岡森林事務所	25	245,014	12	176,693	-	-	-	-
29 藤岡市	8	30,327	4	18,612	-	-	-	-
30 上野村	11	139,029	6	113,993	-	-	-	-
31 神流町	6	75,658	2	44,088	-	-	-	-
富岡森林事務所	26	261,998	21	248,842	1	12,023	-	-
32 富岡市	3	41,096	3	41,096	-	-	-	-
33 下仁田町	9	91,707	7	91,157	-	-	-	-
34 南牧村	9	71,973	7	71,390	-	-	-	-
35 甘楽町	5	57,222	4	45,199	1	12,023	-	-
森林保全課	-	13,280	-	-	-	-	-	-

(注) 県単治山は、災害関連事業費を含む。

[資料] 森林保全課

市町村名	水源林機能回復		山地災害危険地区管理		浅間火山管理		森の中の治山・林道施設見学会	
	箇所	経費	箇所	経費	箇所	経費	箇所	経費
平成27年度	-	-	1	9,410	-	-	-	-
令和2年度	-	-	1	9,850	-	-	-	-
令和4年度	-	-	-	9,760	-	-	-	-
利根上流森林計画区	-	-	-	-	-	-	-	-
利根沼田環境森林事務所	-	-	-	-	-	-	-	-
1 沼田 市	-	-	-	-	-	-	-	-
2 片品 村	-	-	-	-	-	-	-	-
3 川場 村	-	-	-	-	-	-	-	-
4 昭和 村	-	-	-	-	-	-	-	-
5 みなかみ 町	-	-	-	-	-	-	-	-
吾妻森林計画区	-	-	-	-	-	-	-	-
吾妻環境森林事務所	-	-	-	-	-	-	-	-
6 中之条 町	-	-	-	-	-	-	-	-
7 長野原 町	-	-	-	-	-	-	-	-
8 嬭恋 村	-	-	-	-	-	-	-	-
9 草津 町	-	-	-	-	-	-	-	-
10 高山 村	-	-	-	-	-	-	-	-
11 東吾妻 町	-	-	-	-	-	-	-	-
利根下流森林計画区	-	-	-	-	-	-	-	-
渋川森林事務所	-	-	-	-	-	-	-	-
12 前橋 市	-	-	-	-	-	-	-	-
13 伊勢崎 市	-	-	-	-	-	-	-	-
14 玉村 町	-	-	-	-	-	-	-	-
15 渋川 市	-	-	-	-	-	-	-	-
16 榛東 村	-	-	-	-	-	-	-	-
17 吉岡 町	-	-	-	-	-	-	-	-
桐生森林事務所	-	-	-	-	-	-	-	-
18 太田 市	-	-	-	-	-	-	-	-
19 館林 市	-	-	-	-	-	-	-	-
20 板倉 町	-	-	-	-	-	-	-	-
21 明和 町	-	-	-	-	-	-	-	-
22 千代田 町	-	-	-	-	-	-	-	-
23 大泉 町	-	-	-	-	-	-	-	-
24 邑楽 町	-	-	-	-	-	-	-	-
25 桐生 市	-	-	-	-	-	-	-	-
26 みどり 市	-	-	-	-	-	-	-	-
西毛森林計画区	-	-	-	-	-	-	-	-
西部環境森林事務所	-	-	-	-	-	-	-	-
27 高崎 市	-	-	-	-	-	-	-	-
28 安中 市	-	-	-	-	-	-	-	-
藤岡森林事務所	-	-	-	-	-	-	-	-
29 藤岡 市	-	-	-	-	-	-	-	-
30 上野 村	-	-	-	-	-	-	-	-
31 神流 町	-	-	-	-	-	-	-	-
富岡森林事務所	-	-	-	-	-	-	-	-
32 富岡 市	-	-	-	-	-	-	-	-
33 下仁田 町	-	-	-	-	-	-	-	-
34 南牧 村	-	-	-	-	-	-	-	-
35 甘楽 町	-	-	-	-	-	-	-	-
森林保全課	-	-	-	9,760	-	-	-	-

(単位 経費:千円)

山地災害応急		落石防護壁緩衝材 機能回復		治山事業調査		
箇所	経費	箇所	経費	箇所	経費	
12	9,385	2	11,502	1	4,730	H27
13	15,686	-	-	8	42,217	R2
9	10,659	-	-	8	51,777	R4
-	-	-	-	-	-	-
-	-	-	-	-	-	1
-	-	-	-	-	-	2
-	-	-	-	-	-	3
-	-	-	-	-	-	4
-	-	-	-	-	-	5
2	5,346	-	-	1	6,699	
2	5,346	-	-	1	6,699	
1	726	-	-	1	6,699	6
-	-	-	-	-	-	7
1	4,620	-	-	-	-	8
-	-	-	-	-	-	9
-	-	-	-	-	-	10
-	-	-	-	-	-	11
5	4,752	-	-	2	12,331	
-	-	-	-	2	12,331	
-	-	-	-	1	7,051	12
-	-	-	-	-	-	13
-	-	-	-	-	-	14
-	-	-	-	1	5,280	15
-	-	-	-	-	-	16
-	-	-	-	-	-	17
5	4,752	-	-	-	-	
-	-	-	-	-	-	18
-	-	-	-	-	-	19
-	-	-	-	-	-	20
-	-	-	-	-	-	21
-	-	-	-	-	-	22
-	-	-	-	-	-	23
-	-	-	-	-	-	24
-	-	-	-	-	-	25
5	4,752	-	-	-	-	26
2	561	-	-	5	29,227	
-	-	-	-	2	13,486	
-	-	-	-	2	13,486	27
-	-	-	-	-	-	28
-	-	-	-	3	15,741	
-	-	-	-	1	4,367	29
-	-	-	-	1	5,357	30
-	-	-	-	1	6,017	31
2	561	-	-	-	-	
-	-	-	-	-	-	32
1	220	-	-	-	-	33
1	341	-	-	-	-	34
-	-	-	-	-	-	35
-	-	-	-	-	3,520	

第4表 保安林(市町村別・林種別)

市町村別	総 数					水 源 かん 養 保 安 林				
	合 計	国 有			民 有	合 計	国 有			民 有
		林野庁所管	その他	計			林野庁所管	その他	計	
平成27年度	(19,355) 233,782	(6,917) 139,704	(6) 330	(6,923) 140,034	(12,432) 93,748	() 176,127	() 116,077	() 72	() 116,150	() 59,977
令和2年度	(19,354) 234,700	(6,917) 139,771	(6) 314	(6,923) 140,085	(12,430) 94,615	() 176,389	() 116,087	() 72	() 116,159	() 60,230
令和4年度	(19,354) 235,493	(6,917) 140,455	(6) 313	(6,923) 140,768	(12,430) 94,725	() 177,098	() 116,771	() 72	() 116,843	() 60,255
利根上流	(9,167) 105,760	(3,090) 75,174	(5) 70	(3,095) 75,245	(6,072) 30,515	() 91,095	() 63,801	() 15	() 63,816	() 27,279
利根沼田 環境森林	(9,167) 105,760	(3,090) 75,174	(5) 70	(3,095) 75,245	(6,072) 30,515	() 91,095	() 63,801	() 15	() 63,816	() 27,279
1 沼田市	(934) 18,057	(795) 15,854	(5) 39	(800) 15,893	(134) 2,164	() 14,307	() 13,034	() 1	() 13,035	() 1,272
2 片品村	(6,067) 30,939	(258) 5,355	() 19	(258) 5,374	(5,809) 25,565	() 28,598	() 4,351	() 14	() 4,365	() 24,233
3 川場村	(761) 4,588	(753) 4,020	() 0	(753) 4,020	(8) 568	() 3,443	() 3,001	() ()	() 3,001	() 442
4 みなかみ町	(1,405) 51,702	(1,283) 49,876	() 10	(1,283) 49,886	(122) 1,816	() 44,618	() 43,416	() ()	() 43,416	() 1,202
5 昭和村	() 473	() 69	() 2	() 71	() 402	() 129	() ()	() ()	() ()	() 129
吾妻	(3,520) 47,639	(2,969) 36,270	() 116	(2,969) 36,386	(551) 11,252	() 35,399	() 30,238	() 17	() 30,255	() 5,144
吾妻 環境森林	(3,520) 47,639	(2,969) 36,270	() 116	(2,969) 36,386	(551) 11,252	() 35,399	() 30,238	() 17	() 30,255	() 5,144
6 中之条町	(1,947) 20,502	(1,947) 19,273	() 80	(1,947) 19,354	() 1,149	() 18,584	() 18,056	() 16	() 18,072	() 511
7 長野原町	() 3,452	() 1,128	() 6	() 1,135	() 2,317	() 1,540	() ()	() ()	() ()	() 1,540
8 嬭恋村	(879) 10,991	(350) 8,807	() 4	(350) 8,811	(529) 2,180	() 8,126	() 7,355	() ()	() 7,355	() 771
9 草津町	(612) 2,010	(612) 1,989	() 21	(612) 2,010	() ()	() 81	() 81	() ()	() 81	() ()
10 高山村	(21) 1,754	() ()	() 0	() 0	(21) 1,753	() 1,686	() ()	() ()	() ()	() 1,686
11 東吾妻町	(61) 8,930	(60) 5,072	() 4	(60) 5,076	(1) 3,854	() 5,382	() 4,746	() 0	() 4,747	() 635
利根下流	(3,790) 29,678	(329) 6,793	() 60	(329) 6,852	(3,461) 22,825	() 16,245	() 3,484	() 7	() 3,492	() 12,753
渋川森林	(2,448) 11,533	(197) 2,132	() 21	(197) 2,154	(2,251) 9,380	() 4,420	() 531	() 3	() 534	() 3,886
12 前橋市	(1,457) 5,797	(94) 941	() 9	(95) 950	(1,362) 4,846	() 3,137	() 322	() 3	() 325	() 2,812
13 伊勢崎市	(9) 9	() ()	() ()	() ()	(9) 9	() ()	() ()	() ()	() ()	() ()
14 玉村町	() 9	() ()	() 1	() 1	() 8	() ()	() ()	() ()	() ()	() ()
15 渋川市	(785) 5,187	(102) 1,191	() 9	(102) 1,200	(683) 3,987	() 1,111	() 209	() 0	() 209	() 902
16 榛東村	(76) 397	() ()	() 1	() 1	(76) 396	() 172	() ()	() ()	() ()	() 172
17 吉岡町	(122) 135	() ()	() 1	() 1	(122) 133	() ()	() ()	() ()	() ()	() ()

[資料] 森林保全課

(注)1. 兼種保安林については、上位(左欄)の保安林に面積を計上し、下位の保安林にはその面積を外数で()書きした。

(注)2. 端数処理(四捨五入)により、計欄の数値と内訳の合計値は一致しない場合がある。

土砂流出防備保安林					土砂崩壊防備保安林				
合 計	国 有			民 有	合 計	国 有			民 有
	林野庁所管	その他	計			林野庁所管	その他	計	
()	()	()	()	()	()	()	()	()	()
51,436	21,182	241	21,424	30,012	1,128	577	1	578	550
()	()	()	()	()	()	()	()	()	()
52,022	21,240	226	21,466	30,557	1,129	577	2	578	551
()	()	()	()	()	()	()	()	()	()
52,103	21,240	225	21,465	30,638	1,129	577	2	578	551
()	()	()	()	()	()	()	()	()	()
13,748	10,768	55	10,823	2,925	122	81	0	81	41
()	()	()	()	()	()	()	()	()	()
13,748	10,768	55	10,823	2,925	122	81	0	81	41
()	()	()	()	()	()	()	()	()	()
3,644	2,765	38	2,803	841	12	2		2	10
()	()	()	()	()	()	()	()	()	()
2,331	1,004	5	1,009	1,323	9		0	0	9
()	()	()	()	()	()	()	()	()	()
1,045	1,019		1,019	26	0				0
()	()	()	()	()	()	()	()	()	()
6,441	5,912	10	5,922	520	94	79	0	79	15
()	()	()	()	()	()	()	()	()	()
287	69	2	71	216	6		0	0	6
()	()	()	()	()	()	()	()	()	()
11,145	5,402	99	5,501	5,644	488	274	1	275	214
()	()	()	()	()	()	()	()	()	()
11,145	5,402	99	5,501	5,644	488	274	1	275	214
()	()	()	()	()	()	()	()	()	()
1,517	847	64	911	605	192	168	0	168	24
()	()	()	()	()	()	()	()	()	()
1,834	1,118	6	1,124	709	38	7	0	7	31
()	()	()	()	()	()	()	()	()	()
2,668	1,447	4	1,451	1,217	155	2	0	2	153
()	()	()	()	()	()	()	()	()	()
1,928	1,908	21	1,928						
()	()	()	()	()	()	()	()	()	()
67		0	0	67					
()	()	()	()	()	()	()	()	()	()
3,131	82	4	86	3,045	104	98	0	98	6
()	()	()	()	()	()	()	()	()	()
11,251	3,120	41	3,162	8,089	103	61	0	62	42
()	()	()	()	()	()	()	()	()	()
5,299	1,500	9	1,509	3,790	16	1	0	1	15
()	()	()	()	()	()	()	()	()	()
999	525	2	526	472	2				2
()	()	()	()	()	()	()	()	()	()
()	()	()	()	()	()	()	()	()	()
()	()	()	()	()	()	()	()	()	()
3,942	976	6	981	2,960	14	1	0	1	13
()	()	()	()	()	()	()	()	()	()
225		1	1	224					
()	()	()	()	()	()	()	()	()	()
134		1	1	133	0				0

市町村別	総数					水源かん養保安林				
	合計	国 有			民 有	合計	国 有			民 有
		林野庁所管	その他	計			林野庁所管	その他	計	
桐生森林	(1,342) 18,144	(132) 4,661	() 38	(132) 4,699	(1,210) 13,445	() 11,825	() 2,954	() 4	() 2,958	() 8,867
18 太田市	(45) 235	() ()	() 2	() 2	(45) 233	() ()	() ()	() ()	() ()	() ()
19 館林市	(13) 23	() ()	() 0	() 0	(13) 23	() ()	() ()	() ()	() ()	() ()
20 板倉町	() ()	() ()	() ()	() ()	() ()	() ()	() ()	() ()	() ()	() ()
21 明和町	() ()	() ()	() ()	() ()	() ()	() ()	() ()	() ()	() ()	() ()
22 千代田町	() 14	() ()	() ()	() ()	() 14	() ()	() ()	() ()	() ()	() ()
23 大泉町	() 2	() ()	() ()	() ()	() 2	() ()	() ()	() ()	() ()	() ()
24 邑楽町	() 4	() ()	() ()	() ()	() 4	() ()	() ()	() ()	() ()	() ()
25 桐生市	(263) 8,415	(132) 4,262	() 28	(132) 4,290	(130) 4,125	() 4,577	() 2,769	() ()	() 2,769	() 1,808
26 みどり市	(1,021) 9,453	() 398	() 9	() 407	(1,021) 9,046	() 7,248	() 184	() 4	() 189	() 7,059
西 毛	(2,877) 52,417	(530) 22,218	(1) 67	(530) 22,285	(2,346) 30,132	() 34,359	() 19,247	() 34	() 19,280	() 15,079
西環境森林	(1,982) 18,740	(261) 7,594	() 33	(261) 7,627	(1,721) 11,113	() 12,383	() 6,471	() 22	() 6,493	() 5,890
27 高崎市	(1,799) 8,628	(90) 1,793	() 24	(90) 1,817	(1,709) 6,811	() 6,360	() 1,629	() 17	() 1,646	() 4,714
28 安中市	(183) 10,112	(171) 5,801	() 9	(171) 5,810	(12) 4,303	() 6,023	() 4,843	() 4	() 4,847	() 1,176
藤岡森林	(488) 17,785	() 7,594	(1) 19	(1) 7,614	(487) 10,172	() 13,284	() 7,228	() 8	() 7,236	() 6,048
29 藤岡市	(364) 2,831	() 6	() 1	() 7	(364) 2,824	() 1,367	() ()	() ()	() ()	() 1,367
30 上野村	(6) 12,381	() 7,121	() 12	() 7,133	(6) 5,248	() 11,477	() 7,121	() 7	() 7,128	() 4,349
31 神流町	(118) 2,573	() 467	(1) 6	(1) 474	(117) 2,100	() 440	() 107	() 1	() 108	() 332
富岡森林	(407) 15,892	(269) 7,030	() 14	(269) 7,044	(138) 8,848	() 8,692	() 5,547	() 4	() 5,551	() 3,141
32 富岡市	(89) 1,243	() 358	() 1	() 359	(89) 884	() 941	() 306	() 0	() 306	() 634
33 下仁田町	(278) 8,507	(269) 3,216	() 9	(269) 3,225	(9) 5,282	() 3,601	() 1,815	() 3	() 1,818	() 1,783
34 南牧村	(31) 5,642	() 3,456	() 4	() 3,460	(31) 2,182	() 3,803	() 3,426	() 0	() 3,427	() 376
35 甘楽町	(9) 500	() ()	() 0	() 0	(9) 499	() 348	() ()	() ()	() ()	() 348

[資料] 森林保全課

(注)1. 兼種保安林については、上位(左欄)の保安林に面積を計上し、下位の保安林にはその面積を外数で()書きした。

(注)2. 端数処理(四捨五入)により、計欄の数値と内訳の合計値は一致しない場合がある。

土砂流出防備保安林					土砂崩壊防備保安林				
合 計	国 有			民 有	合 計	国 有			民 有
	林野庁所管	その他	計			林野庁所管	その他	計	
()	()	()	()	()	()	()	()	()	()
5,952	1,620	32	1,652	4,299	87	61		61	26
()	()	()	()	()	()	()	()	()	()
187		0	0	187	2				2
()	()	()	()	()	()	()	()	()	()
()	()	()	()	()	()	()	()	()	()
()	()	()	()	()	()	()	()	()	()
()	()	()	()	()	()	()	()	()	()
()	()	()	()	()	()	()	()	()	()
()	()	()	()	()	()	()	()	()	()
()	()	()	()	()	()	()	()	()	()
3,594	1,423	27	1,450	2,144	72	60		60	12
()	()	()	()	()	()	()	()	()	()
2,170	197	5	202	1,969	13	1		1	12
()	()	()	()	()	()	()	()	()	()
15,959	1,949	30	1,979	13,980	416	160	1	161	255
()	()	()	()	()	()	()	()	()	()
4,907	102	9	111	4,796	233	160	0	161	73
()	()	()	()	()	()	()	()	()	()
1,769		6	6	1,763	47		0	0	47
()	()	()	()	()	()	()	()	()	()
3,138	102	4	105	3,033	186	160	0	161	25
()	()	()	()	()	()	()	()	()	()
4,139	366	11	376	3,763	43		0	0	42
()	()	()	()	()	()	()	()	()	()
1,132	6	1	7	1,125	18		0	0	18
()	()	()	()	()	()	()	()	()	()
893		5	5	888	6		0	0	6
()	()	()	()	()	()	()	()	()	()
2,114	359	5	364	1,750	18		0	0	18
()	()	()	()	()	()	()	()	()	()
6,912	1,482	10	1,492	5,421	140		0	0	140
()	()	()	()	()	()	()	()	()	()
263	52	0	52	211	6		0	0	6
()	()	()	()	()	()	()	()	()	()
4,739	1,400	6	1,406	3,333	75		0	0	75
()	()	()	()	()	()	()	()	()	()
1,772	29	4	33	1,739	45		0	0	45
()	()	()	()	()	()	()	()	()	()
138		0	0	138	13		0	0	13

市町村別	防風保安林					水害防備保安林				
	合計	国 有			民 有	合計	国 有			民 有
		林野庁所管	その他	計			林野庁所管	その他	計	
平成27年度	() 257	()	()	()	() 256	()	()	()	()	() 44
令和2年度	() 255	()	()	()	() 254	()	()	()	()	() 44
令和4年度	() 255	()	()	()	() 254	()	()	()	()	() 44
利根上流	() 43	()	()	()	() 43	()	()	()	()	() 11
利根沼田環境森林	() 43	()	()	()	() 43	()	()	()	()	() 11
1 沼田市	() 2	()	()	()	() 2	()	()	()	()	()
2 片品村	()	()	()	()	()	()	()	()	()	()
3 川場村	()	()	()	()	()	()	()	()	()	()
4 みなかみ町	()	()	()	()	()	()	()	()	()	()
5 昭和村	() 41	()	()	()	() 41	()	()	()	()	() 10
吾妻	() 65	()	()	()	() 65	()	()	()	()	()
吾妻環境森林	() 65	()	()	()	() 65	()	()	()	()	()
6 中之条町	()	()	()	()	()	()	()	()	()	()
7 長野原町	() 24	()	()	()	() 24	()	()	()	()	()
8 嬭恋村	() 38	()	()	()	() 38	()	()	()	()	()
9 草津町	()	()	()	()	()	()	()	()	()	()
10 高山村	()	()	()	()	()	()	()	()	()	()
11 東吾妻町	() 3	()	()	()	() 3	()	()	()	()	()
利根下流	() 145	()	()	()	() 144	()	()	()	()	() 32
渋川森林	() 93	()	()	()	() 92	()	()	()	()	() 25
12 前橋市	() 83	()	()	()	() 83	()	()	()	()	() 12
13 伊勢崎市	() 7	()	()	()	() 7	()	()	()	()	()
14 玉村町	()	()	()	()	()	()	()	()	()	()
15 渋川市	() 2	()	()	()	() 2	()	()	()	()	() 5
16 榛東村	()	()	()	()	()	()	()	()	()	()
17 吉岡町	()	()	()	()	()	()	()	()	()	()
						1				1

[資料] 森林保全課

(注)1. 兼種保安林については、上位(左欄)の保安林に面積を計上し、下位の保安林にはその面積を外数で()書きした。

(注)2. 端数処理(四捨五入)により、計欄の数値と内訳の合計値は一致しない場合がある。

市町村別	防風保安林					水害防備保安林				
	合計	国 有			民 有	合計	国 有			民 有
		林野庁所管	その他	計			林野庁所管	その他	計	
桐生森林	() 53	()	() 0	() 0	() 52	() 8	()	() 0	() 0	() 7
18 太田市	()	()	()	()	()	()	()	()	()	()
19 館林市	() 23	()	() 0	() 0	() 23	()	()	()	()	()
20 板倉町	()	()	()	()	()	()	()	()	()	()
21 明和町	()	()	()	()	()	()	()	()	()	()
22 千代田町	() 14	()	()	()	() 14	()	()	()	()	()
23 大泉町	() 2	()	()	()	() 2	()	()	()	()	()
24 邑楽町	() 4	()	()	()	() 4	()	()	()	()	()
25 桐生市	() 11	()	() 0	() 0	() 10	() 6	()	() 0	() 0	() 5
26 みどり市	() 0	()	()	()	() 0	() 2	()	()	()	() 2
西 毛	() 2	()	()	()	() 2	()	()	()	()	()
西環境森林	() 2	()	()	()	() 2	()	()	()	()	()
27 高崎市	() 2	()	()	()	() 2	()	()	()	()	()
28 安中市	()	()	()	()	()	()	()	()	()	()
藤岡森林	()	()	()	()	()	()	()	()	()	()
29 藤岡市	()	()	()	()	()	()	()	()	()	()
30 上野村	()	()	()	()	()	()	()	()	()	()
31 神流町	()	()	()	()	()	()	()	()	()	()
富岡森林	()	()	()	()	()	()	()	()	()	()
32 富岡市	()	()	()	()	()	()	()	()	()	()
33 下仁田町	()	()	()	()	()	()	()	()	()	()
34 南牧村	()	()	()	()	()	()	()	()	()	()
35 甘楽町	()	()	()	()	()	()	()	()	()	()

[資料] 森林保全課

(注)1. 兼種保安林については、上位(左欄)の保安林に面積を計上し、下位の保安林にはその面積を外数で()書きした。

(注)2. 端数処理(四捨五入)により、計欄の数値と内訳の合計値は一致しない場合がある。

市町村別	落石防止保安林					保健保安林				
	合計	国有			民有	合計	国有			民有
		林野庁所管	その他	計			林野庁所管	その他	計	
平成27年度	() 55	() 11	()	() 11	() 45	(18,632) 983	(6,631) 542	(6)	(6,637) 542	(11,995) 441
令和2年度	() 59	() 11	()	() 11	() 48	(18,725) 889	(6,725) 448	(6)	(6,732) 448	(11,993) 441
令和4年度	() 63	() 11	()	() 11	() 52	(18,725) 889	(6,725) 448	(6)	(6,732) 448	(11,993) 441
利根上流	() 7	()	()	()	() 7	(9,167) 116	(3,090) 116	(5)	(3,095) 116	(6,072)
利根沼田環境森林	() 7	()	()	()	() 7	(9,167) 116	(3,090) 116	(5)	(3,095) 116	(6,072)
1 沼田市	() 2	()	()	()	() 2	(934) 36	(795) 36	(5)	(800) 36	(134)
2 片品村	()	()	()	()	()	(6,067)	(258)	()	(258)	(5,809)
3 川場村	()	()	()	()	()	(761)	(753)	()	(753)	(8)
4 みなかみ町	() 5	()	()	()	() 5	(1,405) 80	(1,283) 80	()	(1,283) 80	(122)
5 昭和村	()	()	()	()	()	()	()	()	()	()
吾妻	() 25	() 4	()	() 4	() 21	(3,520) 160	(2,969) 160	()	(2,969) 160	(551)
吾妻環境森林	() 25	() 4	()	() 4	() 21	(3,520) 160	(2,969) 160	()	(2,969) 160	(551)
6 中之条町	() 8	()	()	()	() 8	(1,947) 157	(1,947) 157	()	(1,947) 157	()
7 長野原町	() 16	() 4	()	() 4	() 12	()	()	()	()	()
8 嬭恋村	() 0	()	()	()	() 0	(879) 4	(350) 4	()	(350) 4	(529)
9 草津町	()	()	()	()	()	(612)	(612)	()	(612)	()
10 高山村	() 0	()	()	()	() 0	(21)	()	()	()	(21)
11 東吾妻町	()	()	()	()	()	(61)	(60)	()	(60)	(1)
利根下流	() 12	() 6	()	() 6	() 6	(3,290) 409	(227) 11	()	(227) 11	(3,063) 399
渋川森林	() 8	() 6	()	() 6	() 2	(1,955) 395	(94)	()	(95)	(1,860) 395
12 前橋市	()	()	()	()	()	(1,066) 393	(94)	()	(95)	(971) 393
13 伊勢崎市	()	()	()	()	()	(9) 2	()	()	()	(9) 2
14 玉村町	()	()	()	()	()	()	()	()	()	()
15 渋川市	() 8	() 6	()	() 6	() 2	(683)	()	()	()	(683)
16 榛東村	()	()	()	()	()	(76)	()	()	()	(76)
17 吉岡町	()	()	()	()	()	(122)	()	()	()	(122)

[資料] 森林保全課

(注)1. 兼種保安林については、上位(左欄)の保安林に面積を計上し、下位の保安林にはその面積を外数で()書きました。

(注)2. 端数処理(四捨五入)により、計欄の数値と内訳の合計値は一致しない場合がある。

風 致 保 安 林				
合 計	国 有			民 有
	林野庁所管	その他	計	
(723)	(286)	()	(286)	(437)
840	829	3	831	8
(629)	(192)	()	(192)	(437)
934	923	3	926	8
(629)	(192)	()	(192)	(437)
934	923	3	926	8
()	()	()	()	()
()	()	()	()	()
()	()	()	()	()
()	()	()	()	()
()	()	()	()	()
()	()	()	()	()
()	()	()	()	()
()	()	()	()	()
()	()	()	()	()
128	128		128	
()	()	()	()	()
128	128		128	
()	()	()	()	()
()	()	()	()	()
()	()	()	()	()
()	()	()	()	()
()	()	()	()	()
()	()	()	()	()
()	()	()	()	()
128	128		128	
(500)	(102)	()	(102)	(398)
102	95	3	98	4
(493)	(102)	()	(102)	(391)
96	95	1	96	
(391)	()	()	()	(391)
94	94		94	
()	()	()	()	()
()	()	()	()	()
(102)	(102)	()	(102)	()
2	0	1	2	
()	()	()	()	()
()	()	()	()	()

市町村別	落石防止保安林					保健保安林				
	合計	国 有			民 有	合計	国 有			民 有
		林野庁所管	その他	計			林野庁所管	その他	計	
桐生森林	() 4	()	()	()	() 4	(1,336) 14	(132) 11	()	(132) 11	(1,203) 4
18 太田市	()	()	()	()	()	(39)	()	()	()	(39)
19 館林市	()	()	()	()	()	(13)	()	()	()	(13)
20 板倉町	()	()	()	()	()	()	()	()	()	()
21 明和町	()	()	()	()	()	()	()	()	()	()
22 千代田町	()	()	()	()	()	()	()	()	()	()
23 大泉町	()	()	()	()	()	()	()	()	()	()
24 邑楽町	()	()	()	()	()	()	()	()	()	()
25 桐生市	() 4	()	()	()	() 4	(263) 11	(132) 11	()	(132) 11	(130)
26 みどり市	()	()	()	()	()	(1,021) 4	()	()	()	(1,021) 4
西 毛	() 20	()	()	()	() 19	(2,747) 203	(440) 160	(1)	(441) 160	(2,307) 42
西環境森林	() 1	()	()	()	() 1	(1,853) 179	(171) 160	()	(171) 160	(1,682) 19
27 高崎市	() 1	()	()	()	() 1	(1,669) 179	()	()	()	(1,669) 19
28 安中市	()	()	()	()	()	(183)	(171)	()	(171)	(12)
藤岡森林	() 6	()	()	()	() 5	(488)	()	(1)	(1)	(487)
29 藤岡市	()	()	()	()	()	(364)	()	()	()	(364)
30 上野村	() 5	()	()	()	() 5	(6)	()	()	()	(6)
31 神流町	() 1	()	()	()	() 0	(118)	()	(1)	(1)	(117)
富岡森林	() 13	()	()	()	() 13	(407) 24	(269)	()	(269)	(138) 24
32 富岡市	() 1	()	()	()	() 1	(89) 11	()	()	()	(89) 11
33 下仁田町	() 3	()	()	()	() 3	(278)	(269)	()	(269)	(9)
34 南牧村	() 9	()	()	()	() 9	(31) 13	()	()	()	(31) 13
35 甘楽町	()	()	()	()	()	(9)	()	()	()	(9)

[資料] 森林保全課

(注)1. 兼種保安林については、上位(左欄)の保安林に面積を計上し、下位の保安林にはその面積を外数で()書きした。

(注)2. 端数処理(四捨五入)により、計欄の数値と内訳の合計値は一致しない場合がある。

風 致 保 安 林				
合 計	国 有			民 有
	林野庁所管	その他	計	
(6) 6	()	() 1	() 1	(6) 4
(6) 6	()	() 1	() 1	(6) 4
()	()	()	()	()
()	()	()	()	()
()	()	()	()	()
()	()	()	()	()
()	()	()	()	()
()	()	()	()	()
()	()	()	()	()
()	()	()	()	()
(129) 704	(90) 700	()	(90) 700	(40) 4
(129) 700	(90) 700	()	(90) 700	(40)
(129) 4	(90) 4	()	(90) 4	(40)
() 696	() 696	()	() 696	()
()	()	()	()	()
()	()	()	()	()
()	()	()	()	()
()	()	()	()	()
() 4	()	()	()	() 4
()	()	()	()	()
() 4	()	()	()	() 4
()	()	()	()	()
()	()	()	()	()

第5表 保安林損失補償の実績

(面積の単位:ha・補償額の単位:円)

保安林の種類	平成27年度			令和2年度			令和4年度			備考
	箇所数	面積	補償額	箇所数	面積	補償額	箇所数	面積	補償額	
土砂流出防備保安林	6	11.8789	1,382,261	5	11.6523	774,112	6	11.8789	783,872	
土砂崩壊防備保安林	14	6.3313	282,813	12	6.2075	142,077	12	6.2075	274,882	
1号～3号小計	20	18.2102	1,665,074	17	17.8598	916,189	18	18.0864	1,058,754	
防風保安林	5	2.4486	42,353	3	1.8764	10,965	5	2.4486	47,568	
落石防止保安林										
保健保安林	1	8.4719	205,694	1	8.4719	114,704	1	8.4719	156,003	
4号以下小計	6	10.9205	248,047	4	10.3483	125,669	6	10.9205	203,571	
計	26	29.1307	1,913,121	21	28.2081	1,041,858	24	29.0069	1,262,325	

[資料] 森林保全課

第6表 林地開発許可等の実績

(単位:ha)

開発行為の目的	49～29年度		30年度		元年度		2年度		3年度		4年度		合計	
	件数	面積	件数	面積	件数	面積	件数	面積	件数	面積	件数	面積	件数	面積
工場事業場の設置	64	479	9	25	5	16	2	5	2	3	7	21	89	549
住宅団地の造成	14	77											14	77
別荘地の造成	17	80											17	80
ゴルフ場の造成	73	2,972											73	2,972
宿泊施設・レジャー施設の設置	30	168											30	168
農用地の造成	61	236											61	236
土石等採掘	214	486									1	2	215	488
廃棄物処分場の設置	15	32											15	32
スキー場の造成	1	2											1	2
その他	18	69			2	4							20	73
計	(394) 507	(675) 4,601	(7) 9	(8) 25	(2) 7	(1) 20	(4) 2	(3) 5	(5) 2	(30) 3	(4) 8	(9) 23	(416) 535	(726) 4,677
連絡調整	431	1,791	0	0	0	0	0	0	0	0	1	6	432	1,797
合計	938	7,067	9	33	7	21	2	8	2	33	9	38	967	7,200

(注) 1 ()内数値は、変更許可分で外数である。

2 合計の面積欄は新規許可・変更許可・連絡調整の合計である。

[資料] 森林保全課

VI 林野災害

第1表 林野災害

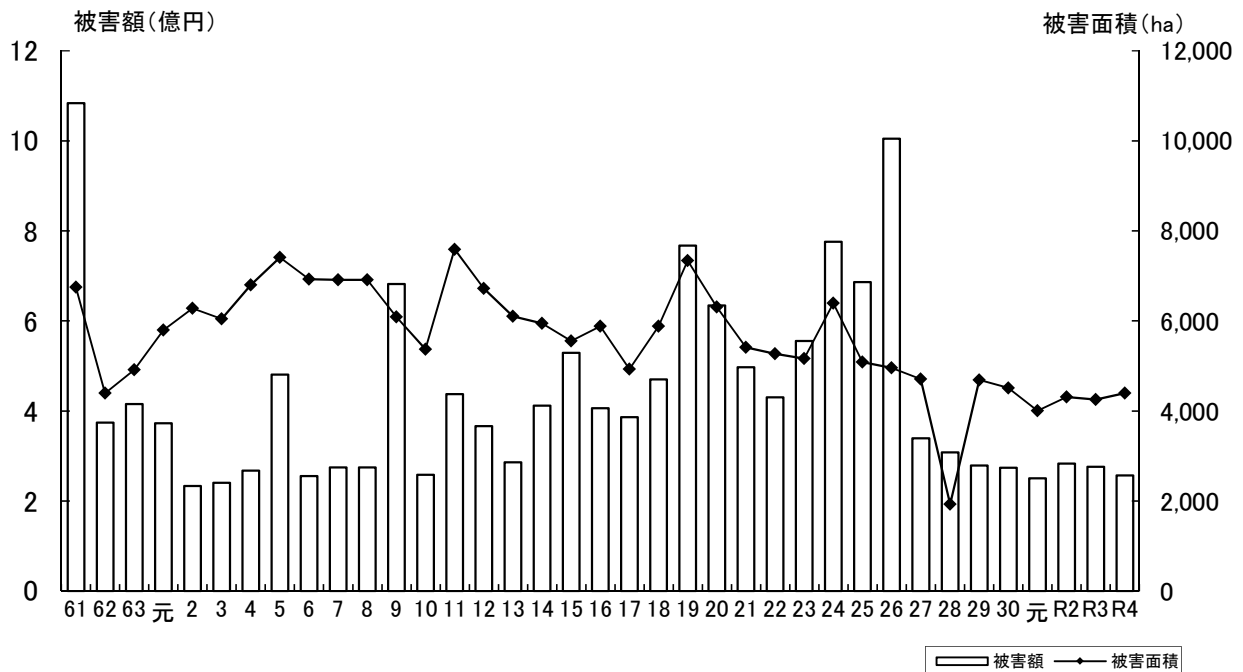
(1)総括

(単位 面積:ha 被害額:千円)

事務所	総数		病虫獣害		気象災害		林野火災	
	面積	被害額	面積	被害額	面積	被害額	面積	被害額
平成27年度	4,708.57	339,375	4,707.15	336,613	0.63	1,576	0.79	1,186
令和2年度	4,312.73	283,213	4,296.26	271,814	2.01	4,357	14.46	7,042
令和4年度	4,395.03	257,149	4,389.93	253,541	4.24	2,342	0.86	1,266
澁川	2,317.29	25,503	2317.15	25,205	0	0	0.14	298
西部	39.56	5,270	39.5	5,255	0	0	0.06	15
藤岡	787.63	57,804	787.59	57,804	0	0	0.04	0
富岡	11.45	1,040	11.35	861	0	0	0.10	179
吾妻	79.87	10,899	79.23	9,926	0.54	869	0.10	104
利根沼田	317.62	24,337	313.67	22,733	3.7	1,473	0.25	131
桐生	841.61	132,296	841.44	131,757	0	0	0.17	539

〔資料〕林政課

林野災害に係る被害額及び被害面積



(2) 病虫害害

事務所	総数		病虫害		虫害				野鼠害	
	面積	被害額	面積	被害額	松くい虫		カシノナガキクイムシ		面積	被害額
					面積	被害額	面積	被害額		
平成27年度	4,707.15	336,613	-	-	3,121.07	18,298	0.01	20	0.60	66
令和2年度	4,296.26	271,814	-	-	2,503.81	25,807	8.77	12,366	-	-
令和4年度	4,389.93	253,541	-	-	2,363.17	24,602	6.55	6,891	-	-
渋川	2,317.15	25,205	-	-	2,303.00	19,793	-	-	-	-
西部	39.50	5,255	-	-	0.93	1,080	-	-	-	-
藤岡	787.59	57,804	-	-	9.66	263	-	-	-	-
富岡	11.35	861	-	-	0.47	231	-	-	-	-
吾妻	79.23	9,926	-	-	0.43	217	-	-	-	-
利根沼田	313.67	22,733	-	-	1.38	1,149	4.64	6,013	-	-
桐生	841.44	131,757	-	-	47.30	1,869	1.91	878	-	-

〔資料〕 林政課

(3) 気象災害

事務所	総数		凍害		雪害		水害		風害	
	面積	被害額	面積	被害額	面積	被害額	面積	被害額	面積	被害額
平成27年度	0.63	1,576	-	-	0.54	1,469	0.09	107	-	-
令和2年度	2.01	4,357	1.24	2,264	0.72	1,973	0.05	121	-	-
令和4年度	4.24	2,342	3.82	1,729	0.13	268	-	-	-	-
渋川	-	-	-	-	-	-	-	-	-	-
西部	-	-	-	-	-	-	-	-	-	-
藤岡	-	-	-	-	-	-	-	-	-	-
富岡	-	-	-	-	-	-	-	-	-	-
吾妻	0.54	869	0.25	524	-	-	-	-	-	-
利根沼田	3.70	1,473	3.57	1,205	0.13	268	-	-	-	-
桐生	-	-	-	-	-	-	-	-	-	-

(注) 森林保険に加入している森林で被害報告のあったものを掲載。

〔資料〕 林政課

保険未加入森林については被害状況を把握していないため、上記以外に被害のあった可能性がある。

(4) 林野火災

事務所	総数			たき火			たばこ			件数
	件数	面積	被害額	件数	面積	被害額	件数	面積	被害額	
平成27年度	11	0.79	1,186	-	-	-	-	-	-	-
令和2年度	11	14.46	7,042	2	12.74	2,514	1	0.01	-	-
令和4年度	17	0.86	1,266	6	0.28	208	-	-	-	-
渋川	5	0.14	298	1	0.01	29	-	-	-	-
西部	2	0.06	15	-	-	-	-	-	-	-
藤岡	1	0.04	-	-	-	-	-	-	-	-
富岡	2	0.10	179	2	0.10	179	-	-	-	-
吾妻	1	0.10	104	-	-	-	-	-	-	-
利根沼田	5	0.25	131	3	0.17	-	-	-	-	-
桐生	1	0.17	539	-	-	-	-	-	-	-

〔資料〕 林政課

(単位 被害面積:ha 被害額:千円)

獣 害									
野 兎 害		クマ		シカ		カモシカ		そ の 他	
面 積	被害額	面 積	被害額	面 積	被害額	面 積	被害額	面 積	被害額
9.08	2,270	819.96	78,507	618.13	142,057	129.68	94,035	8.62	1,360
0.02	-	810.57	50,766	812.75	136,424	158.98	46,389	1.38	62
0.02	-	841.44	49,223	1,005.82	121,272	172.93	51,553	-	-
0.02	-	0.02	-	14.11	5,412	-	-	-	-
-	-	0.10	35	21.15	3,109	17.32	1,031	-	-
-	-	-	-	777.93	57,541	-	-	-	-
-	-	0.01	-	10.87	630	-	-	-	-
-	-	-	-	24.60	2,875	54.20	6,834	-	-
-	-	260.50	12,027	38.40	2,989	8.75	555	-	-
-	-	580.81	37,161	118.76	48,716	92.66	43,133	-	-

(単位 面積:ha 被害額:千円)

干 害		そ の 他	
面 積	被害額	面 積	被害額
-	-	-	-
-	-	-	-
0.29	345	-	-
-	-	-	-
-	-	-	-
-	-	-	-
0.29	345	-	-
-	-	-	-
-	-	-	-

(単位 面積:ha 被害額:千円)

う 火		火 入 れ		不 明 火			そ の 他			
面 積	被害額	件 数	面 積	被害額	件 数	面 積	被害額	件 数	面 積	被害額
-	-	-	-	-	3	0.46	903	8	0.33	283
-	-	1	0.03	80	5	0.54	694	2	1.15	3,754
-	-	-	-	-	3	0.09	123	8	0.49	935
-	-	-	-	-	2	0.05	123	2	0.08	146
-	-	-	-	-	1	0.04	-	1	0.02	15
-	-	-	-	-	-	-	-	1	0.04	-
-	-	-	-	-	-	-	-	-	-	-
-	-	-	-	-	-	-	-	1	0.10	104
-	-	-	-	-	-	-	-	2	0.08	131
-	-	-	-	-	-	-	-	1	0.17	539

第2表 林道災害

(単位 延長:m 被害額:千円)

年度	総数		自動車道		軽車道	
	延長	被害額	延長	被害額	延長	被害額
平成6年度	-	-	-	-	-	-
平成7年度	-	-	-	-	-	-
平成8年度	-	-	-	-	-	-
平成9年度	114	192,494	114	192,494	-	-
平成10年度	1,865	231,523	1,865	231,523	-	-
平成11年度	3,388	489,230	3,388	489,230	-	-
平成12年度	2,699	280,340	2,699	280,340	-	-
平成13年度	5,273	-	5,273	-	-	-
平成14年度	1,463	-	1,463	-	-	-
平成15年度	351	-	351	-	-	-
平成16年度	89	0	89	-	-	-
平成17年度	348	45,655	348	45,655	-	-
平成18年度	296	88,519	296	88,519	-	-
平成19年度	644	222,459	644	222,459	-	-
平成20年度	3,603	413,671	3,603	413,671	-	-
平成21年度	165	58,933	165	58,933	-	-
平成22年度	457	10,107	457	10,107	-	-
平成23年度	377	35,501	377	35,501	-	-
平成24年度	20	2,100	20	2,100	-	-
平成25年度	33	11,384	33	11,384	-	-
平成26年度	153	27,540	153	27,540	-	-
平成27年度	102	40,192	102	40,192	-	-
平成28年度	55	14,710	55	14,710	-	-
平成29年度	40	14,804	40	14,804	-	-
平成30年度	185	14,647	185	14,647	-	-
令和元年度	7,150	1,156,000	7,150	1,156,000	-	-
令和2年度	-	-	-	-	-	-
令和3年度	-	-	-	-	-	-
令和4年度	-	-	-	-	-	-

〔資料〕 林政課

(注)被害額は実施事業費(林道施設災害復旧事業及び県単林道災害関連)
林道施設災害復旧事業については、原則として3箇年以内で復旧すること
なっており、事業費の未確定箇所については実施見込事業費となっている。

第3表 治山災害

(単位 面積:ha 被害額:千円)

年度 事務所	総数			崩壊地			地すべり地			治山施設		
	箇所	面積	被害額	箇所	面積	被害額	箇所	面積	被害額	箇所	面積	被害額
平成6年度	30	10.4	635,300	...	2.9	435,300	...	-	-	1	...	200,000
平成7年度	3	0.2	20,000	...	0.2	20,000	...	-	-	-	...	-
平成8年度	6	0.8	166,000	6	0.8	166,000	...	-	-	-	...	-
平成9年度	20	200.3	1,644,170	20	200.3	1,644,170	...	-	-	-	...	-
平成10年度	219	38.0	4,626,700	219	38.0	4,626,700	...	-	-	-	...	-
平成11年度	177	39.3	5,085,800	176	38.3	4,985,800	...	1.0	100,000	-	...	-
平成12年度	87	15.8	2,240,930	87	15.8	2,240,930	...	-	-	-	...	-
平成13年度	118	17.4	2,247,180	118	17.4	2,247,180	...	-	-	3	...	57,000
平成14年度	59	11.0	1,468,900	58	10.5	1,291,400	1	0.5	151,800	4	...	25,700
平成15年度	16	4.2	354,700	16	4.2	347,700	-	-	-	4	...	7,000
平成16年度	27	1.2	401,720	20	1.0	199,720	-	-	-	7	0.2	202,000
平成17年度	22	1.2	275,500	18	1.0	252,000	-	-	-	4	0.2	23,500
平成18年度	19	3.6	372,500	19	3.6	372,500	-	-	-	-	-	-
平成19年度	222	64.8	6,017,800	189	56.9	4,968,500	1	5.7	875,000	32	2.2	174,300
平成20年度	35	3.7	640,000	32	3.6	632,000	-	-	-	3	0.1	8,000
平成21年度	7	0.2	67,000	5	0.2	44,000	-	-	-	2	0.0	23,000
平成22年度	19	6.9	584,000	13	6.6	507,000	-	-	-	6	0.3	77,000
平成23年度	54	10.8	1,263,300	49	10.6	1,234,300	-	-	-	5	0.2	29,000
平成24年度	16	1.5	224,000	16	1.5	224,000	-	-	-	-	-	-
平成25年度	30	3.2	678,000	27	3.1	638,000	-	-	-	3	0.1	40,000
平成26年度	11	1.8	254,300	11	1.8	254,300	-	-	-	-	-	-
平成27年度	20	2.5	355,500	19	2.5	353,500	1	0.0	2,000	-	-	-
平成28年度	22	3.8	687,500	21	3.8	685,500	-	-	-	1	0.0	2,000
平成29年度	9	1.3	455,000	9	1.3	455,000	-	-	-	-	-	-
平成30年度	6	1.2	50,100	2	0.2	35,000	-	-	-	4	1.0	15,100
令和元年度	95	23.3	3,940,400	95	23.3	3,940,400	-	-	-	-	-	-
令和2年度	8	1.8	242,000	8	1.8	242,000	-	-	-	-	-	-
令和3年度	1	0.1	40,000	1	0.1	40,000	-	-	-	-	-	-
令和4年度	12	2.7	563,000	11	2.7	543,000	-	-	-	1	0.0	20,000
伊豆川	1	0.1	40,000	1	0.1	40,000	-	-	-	-	-	-
西部	2	0.2	16,000	2	0.2	16,000	-	-	-	-	-	-
藤岡	-	-	-	-	-	-	-	-	-	-	-	-
富岡	-	-	-	-	-	-	-	-	-	-	-	-
吾妻	-	-	-	-	-	-	-	-	-	-	-	-
利根沼田	6	1.9	360,000	5	1.9	340,000	-	-	-	1	0.0	20,000
桐生	3	0.6	147,000	3	0.6	147,000	-	-	-	-	-	-

(注)平成23年度は東北地方太平洋沖地震による被害を含む。

〔資料〕 森林保全課

VII 林業団体

第1表 森林組合連合会

(1) 現況

(単位:千円)

年 度	会員数	出 資 額			外 部 出 資 金			
		口 数	総 額	払込済	総 額	全森連	農林中金	その他
平成27年度	15	33,096	99,288	99,288	59,940	23,850	36,074	16
令和2年度	15	33,096	99,288	99,288	60,640	23,850	36,074	716
令和4年度	15	33,096	99,288	99,288	60,640	23,850	36,074	716

〔資料〕林業振興課

(2) 主な経済事業(令和4年4月1日～令和5年3月31日)

(単位:千円)

販 売 部 門		
販 売 事 業	受託販売、買取販売	914,460
加 工 事 業	買取加工	40,428
建 設 等 事 業	請負、販売	105,881
購 買 部 門		
購 買 事 業	林業用機械、薬剤、山行苗、特用林産等	253,761
利 用 部 門		
調 査 設 計 事 業	林道・治山設計、森林調査 75件	186,402
森 林 保 険 事 業	森林保険 604件	49,884
森 林 公 園 事 業	赤城ふれあいの森他	15,220
森 林 病 害 虫 防 除 事 業	樹幹注入 14件	20,787
金 融 部 門		
貸 付 事 業	林業振興資金、つなぎ資金等 19件	365,000
澁川産材センター部門		
加 工 品	集成材ブロック等5,506m ³ 、製紙用チップ 3,800t、燃料用チップ10,280t	397,547
販 売 品	一般用材 7,067m ³ 、燃料用チップ32,918t	424,705

注: 森林組合連合会令和4年度業務報告書から

〔資料〕林業振興課

第2表 森林組合

(単位 員数:人 金額:千円 面積:ha)

森林組合(市町村)	組合員数			払込済出資金額	組合員所有 森林面積
	総 数	正組合員	准組合員		
平成 2 7 年 度	22,585	21,542	1,043	522,945	130,387
令和 2 年 度	21,570	20,614	956	514,054	126,207
令和 4 年 度	21, 275	20, 332	943	513, 459	123, 230
利根上流森林計画区	4, 787	4, 734	53	87, 528	21, 985
利根沼田環境森林事務所	4, 787	4, 734	53	87, 528	21, 985
片 品 村 (片品村)	620	619	1	4,494	4,532
利 根 沼 田 (沼田市、川場村、みなかみ町、昭和村)	4,167	4,115	52	83,034	17,453
吾妻森林計画区	2, 834	2, 834	-	64, 716	21, 748
吾妻環境森林事務所	2, 834	2, 834	-	64, 716	21, 748
吾 妻 (中之条町、東吾妻町、長野原町、嬭恋村、高山村)	2,834	2,834	-	64,716	21,748
利根下流森林計画区	5, 273	4, 865	408	125, 588	31, 026
渋川森林事務所	3, 611	3, 203	408	51, 676	9, 212
赤城南麓 (前橋市)	1,439	1,423	16	8,171	2,851
渋川広域 (吉岡町、榛東村、渋川市)	2,172	1,780	392	43,505	6,361
桐生森林事務所	1, 662	1, 662	-	73, 912	21, 814
桐生広域 (桐生市(旧桐生市、新里村)、みどり市(旧大間々町))	943	943	-	24,289	8,312
わたらせ (桐生市(旧黒保根村)、みどり市(旧東村))	719	719	-	49,623	13,502
西毛森林計画区	8, 381	7, 899	482	235, 627	48, 471
西部環境森林事務所	2, 730	2, 700	30	76, 182	13, 943
烏川流域 (高崎市(吉井町を除く))	1,759	1,731	28	52,303	8,430
碓氷川(安中市)	971	969	2	23,879	5,513
藤岡森林事務所	2, 570	2, 118	452	52, 557	18, 867
神流川(神流町)	827	827	-	25,987	4,121
上野村(上野村)	343	342	1	15,387	7,618
多野東部 (藤岡市、高崎市(吉井町))	1,400	949	451	11,183	7,128
富岡森林事務所	3, 081	3, 081	-	106, 888	15, 661
下仁田町(下仁田町)	1,355	1,355	-	78,005	8,685
南牧村(南牧村)	826	826	-	23,787	3,716
鐺川東部 (甘楽町、富岡市)	900	900	-	5,096	3,260

[資料] 林業振興課

注) 森林組合名及び数値は、令和4事業年度末現在のものである。(令和5年度森林組合一斉調査から)

第3表 生産森林組合

(単位 員数:人 金額:千円 面積:ha)

生産森林組合名(所在市町村名)	組合数	組合員数	払込済 出資金額	役員数			経営森林面積	
				総数	理事	監事	総数	人工林面積
平成27年度	53	5,499	885,975	498	366	132	3,472	2,038
令和2年度	51	5,158	835,269	472	348	124	3,347	1,994
令和4年度	50	5,013	806,920	457	336	121	3,312	1,998
利根上流森林計画区	14	959	279,957	128	94	34	1,237	535
利根沼田環境森林事務所	14	959	279,957	128	94	34	1,237	535
門前 (川場村)		66	44,812	10	8	2	76	26
天神 (")		51	31,680	10	8	2	60	40
入須川 (みなかみ町)		86	23,220	11	8	3	147	106
後閑 (")		101	24,000	18	13	5	149	39
真政 (")		30	504	8	6	2	15	10
上牧 (")		88	28,701	10	8	2	180	31
下津 (")		187	75,361	9	7	2	117	43
柿平 (沼田市)		7	1,400	4	3	1	67	22
多那 (")		77	3,850	11	8	3	80	48
輪組 (")		43	6,450	9	6	3	125	83
高戸 (")		20	4,080	6	4	2	90	29
日向南郷 (")		16	4,991	5	3	2	22	8
日影南郷 (")		9	12,320	5	3	2	55	25
下川田 (")		178	18,588	12	9	3	54	25
吾妻森林計画区	14	1,445	107,395	115	80	35	508	407
吾妻環境森林事務所	14	1,445	107,395	115	80	35	508	407
岩下 (東吾妻町)		155	4,650	10	7	3	21	20
千俣 (嬭恋村)		275	8,376	10	7	3	55	36
五反田 (中之条町)		141	3,666	10	7	3	23	21
千駄平 (高山村)		267	14,685	12	9	3	66	64
破風の (")		115	6,739	7	5	2	33	33
五領 (")		40	30,240	6	4	2	118	44
見沢 (")		61	3,950	8	6	2	21	21
南山 (")		33	2,673	7	5	2	16	16
梅沢茶屋ヶ松 (")		39	1,560	6	4	2	7	7
判形 (")		125	3,375	7	5	2	18	18
熊野 (")		32	5,338	8	6	2	31	31
北山 (")		100	9,300	8	5	3	53	53
北之谷 (")		38	4,290	8	5	3	23	23
火の口 (")		24	8,553	8	5	3	23	20
利根下流森林計画区	9	1,562	165,130	85	64	21	781	526
渋川森林事務所	6	1,373	76,888	59	44	15	321	270
月田 (前橋市)		164	3,702	8	5	3	71	46
螺沢 (")		153	3,060	8	6	2	14	12
金井 (渋川市)		125	25,000	10	7	3	52	46
半田 (")		140	23,100	11	9	2	38	38
中村 (")		59	8,850	10	8	2	30	25
上野原 (榛東村)		732	13,176	12	9	3	116	103
桐生森林事務所	3	189	88,242	26	20	6	460	256
塩原 (みどり市)		41	4,872	6	4	2	29	29
穴原 (")		36	9,450	9	7	2	52	51
小平 (")		112	73,920	11	9	2	379	176
西毛森林計画区	13	1,047	254,438	129	98	31	786	530
西部環境森林事務所	8	641	181,946	77	57	20	609	419
相間 (高崎市)		27	6,600	8	5	3	29	29
柏木山 (")		281	13,632	12	9	3	81	76
島山相吉 (")		20	9,304	8	5	3	39	35
中尾 (")		27	27,810	7	5	2	29	29
木ノ下 (")		23	17,500	7	5	2	35	10
横川 (安中市)		35	11,900	8	6	2	127	21
土塩中組 (")		26	4,760	11	9	2	15	15
権田 (高崎市)		202	90,440	16	13	3	254	204
藤岡森林事務所	1	21	13,570	6	4	2	37	33
高萩 (神流町)		21	13,570	6	4	2	37	33
富岡森林事務所	4	385	58,922	46	37	9	140	78
馬山 (下仁田町)		87	43,500	5	4	1	64	51
上丹生 (富岡市)		174	870	19	16	3	24	24
上高尾 (")		72	9,144	14	11	3	22	1
下高尾 (")		52	5,408	8	6	2	30	2

〔資料〕林業振興課

注1) 本表に掲げる50組合のほか、設立認可されたが現在活動を休止している生産森林組合が6組合ある。
 注2) 森林組合名及び数値は、令和4事業年度末現在のものである。(令和5年度森林組合一斉調査から)

第4表 森林組合雇用労働者数

(単位:人)

森林組合	就 労 日 数 別					うち作業班員
	総 数	59日以下	60～149日	150～209日	210日以上	
平成27年度	272	26	30	31	185	262
令和2年度	249	20	27	13	189	240
令和4年度	248	20	17	24	187	248
利根上流森林計画区	42	4	3	10	25	42
利根沼田環境森林事務所	42	4	3	10	25	42
片品村	11	3	3	4	1	11
利根沼田	31	1	-	6	24	31
吾妻森林計画区	30	-	1	1	28	30
吾妻環境森林事務所	30	-	1	1	28	30
吾妻	30	-	1	1	28	30
利根下流森林計画区	55	6	4	6	39	55
洪川森林事務所	22	5	2	2	13	22
赤城南麓	12	4	2	-	6	12
洪川広域	10	1	-	2	7	10
桐生森林事務所	33	1	2	4	26	33
桐生広域	14	-	1	2	11	14
わたらせ	19	1	1	2	15	19
西毛森林計画区	121	10	9	7	95	121
西部環境森林事務所	23	-	1	-	22	23
烏川流域	14	-	1	-	13	14
碓氷川	9	-	-	-	9	9
藤岡森林事務所	56	5	3	2	46	56
神流川	9	4	-	1	4	9
上野村	29	-	1	-	28	29
多野東部	18	1	2	1	14	18
富岡森林事務所	42	5	5	5	27	42
下仁田町	22	3	3	2	14	22
南牧村	10	2	2	1	5	10
鏑川東部	10	-	-	2	8	10

[資料] 林業振興課

注) 森林組合雇用労働者数は、令和4事業年度に伐出、造林、その他事業で雇用した人数である。(令和5年度森林組合一斉調査から)

第5表 入会資源総合活用促進対策事業

(単位 面積:ha)

(環境) 森林事務所	実績累計				備考
	集団数		面積		
平成27年度	74	(65)	5,372	(4,665)	未整備集団549集団 2000年センサス: 11,892ha
令和2年度	74	(65)	5,372	(4,665)	
令和4年度	74	(65)	5,372	(4,665)	
澁川	5	(5)	190	(190)	
西部	12	(10)	978	(932)	
藤岡	4	(3)	334	(241)	
富岡	5	(4)	145	(129)	
吾妻	18	(15)	974	(627)	
利根沼田	19	(17)	1,720	(1,515)	
桐生	11	(11)	1,031	(1,031)	

〔資料〕林業振興課

- (注) 1 実績累計は昭和42年度以降の各年度末における数値
 2 ()内数字は整備済のもので内数

VIII 林業金融

第1表 日本政策金融公庫資金貸付

(単位:百万円)

区 分	昭和26～令和3年度		令和4年度					
	累 計		総 数		県市町村		森林組合等	
	件数	金額	件数	金額	件数	金額	件数	金額
総 数	4,508	23,155	1	45	-	-	1	45
林業基盤整備資金	1,464	11,470	-	-	-	-	-	-
造林	817	8,793	-	-	-	-	-	-
補助	121	1,285	-	-	-	-	-	-
非補助	696	7,508	-	-	-	-	-	-
樹苗養成施設(非補助)	4	3	-	-	-	-	-	-
林道	643	2,674	-	-	-	-	-	-
補助	284	1,026	-	-	-	-	-	-
非補助	311	1,602	-	-	-	-	-	-
構造改善	44	44	-	-	-	-	-	-
災害復旧	4	2	-	-	-	-	-	-
森林整備活性化資金	36	364	-	-	-	-	-	-
農林漁業施設	214	4,337	1	45	-	-	1	45
主務大臣指定	154	3,233	1	45	-	-	1	45
共同利用施設	56	1,049	-	-	-	-	-	-
農山漁村	4	55	-	-	-	-	-	-
林業経営安定資金	1,991	5,035	-	-	-	-	-	-
伐採調整	1,110	409	-	-	-	-	-	-
林業経営維持	881	4,626	-	-	-	-	-	-
林業経営育成資金	748	723	-	-	-	-	-	-
林業構造改善事業推進事業	13	122	-	-	-	-	-	-
補助	3	10	-	-	-	-	-	-
非補助	10	112	-	-	-	-	-	-
中山間地域活性化資金	9	1,104	-	-	-	-	-	-
区分なし	35	194	-	-	-	-	-	-

〔資料〕林業振興課

注)平成11年度までは貸付決定を行った額としていたが、平成12年度以降は貸付契約を行った額によるものとした。

第2表 林業・木材産業改善資金貸付状況

(単位:千円)

区 分	(昭和51年度～令和3年度)		令和4年度	
	累 計		件数	金 額
	件数	金 額		
総 数	4,869	7,726,967	1	14,567
林業・木材産業改善資金	54	597,131	1	14,567
林業改善資金	4,815	7,129,836		
林業生産高度化資金	2,212	5,312,402		
新林業部門導入資金	0	0		
林業労働福祉施設資金	1,770	732,720		
青年林業者等養成確保資金	833	1,084,714		

〔資料〕林業振興課

第3表 林業後継者特別対策資金貸付状況

(単位:千円)

区 分	総 数		左 の 内 訳			
			林業改善資金との併用		本 資 金 単 独	
	件数	金 額	件数	金 額	件数	金 額
(昭和53年度～令和3年度)						
累 計	669	1,651,545	134	253,239	535	1,398,306
令和4年度	-	-	-	-	-	-

[資料] 林業振興課

制度発足 昭和53年

第4表 木材産業等高度化推進資金貸付状況

(単位:千円)

区 分	総 数		左 の 内 訳									
			事業経営改善 合理化資金		素材生産 合理化資金		製品流通 合理化資金		間伐等促進資金		木材加工流通 システム整備資金	
	件数	金 額	件数	金 額	件数	金 額	件数	金 額	件数	金 額	件数	金 額
(昭和54年～令和3年度)												
累 計	1,559	28,121,928	43	1,301,636	1,422	24,411,655	23	1,334,920	61	701,717	10	372,000
令和4年度	4	147,054	4	147,054	-	-	-	-	-	-	-	-

[資料] 林業振興課

制度発足 昭和54年

第5表 農林漁業信用基金出資状況

(単位:千円)

区 分	県		林 業 者						保証 倍率	
	総 数		協同組合		会 社		個 人			
	金 額	出資者	金 額	出資者	金 額	出資者	金 額	出資者		
昭和50年度	19,340	195	34,210	14	4,960	129	25,370	52	3,880	25.28
昭和55年度	25,340	193	49,010	15	9,780	126	33,770	52	5,460	38.33
昭和60年度	25,340	163	51,590	14	8,680	99	35,790	50	7,120	37.38
平成4年度	41,340	162	49,780	12	7,800	102	35,870	48	6,110	42.28
平成5年度	42,340	164	49,180	11	6,490	103	36,580	50	6,110	42.58
平成6年度	43,340	165	49,180	11	5,310	105	38,120	49	5,750	42.87
平成7年度	44,440	163	48,680	11	4,670	104	38,330	48	5,680	43.55
平成8年度	45,540	163	48,680	11	4,670	104	38,330	48	5,680	43.88
平成9年度	46,140	162	48,680	11	4,670	104	38,350	47	5,660	44.07
平成10年度	48,040	160	48,540	10	4,020	104	39,100	46	5,420	44.80
平成11年度	48,540	158	46,780	9	2,720	102	38,310	47	5,750	44.95
平成12年度	48,540	156	45,630	9	2,720	99	37,010	48	5,900	44.95
平成13年度	48,540	155	45,470	9	2,720	98	36,850	48	5,900	45.00
平成14年度	48,540	153	45,470	9	2,720	96	36,850	48	5,900	45.00
平成15年度	48,540	113	33,487	5	1,790	71	27,460	37	4,237	45.00
平成16年度	48,540	113	33,480	5	1,790	71	27,460	37	4,230	45.00
平成17年度	48,540	113	33,480	5	1,790	71	27,460	37	4,230	45.00
平成18年度	48,540	113	33,480	5	1,790	71	27,460	37	4,230	45.00
平成19年度	48,540	113	33,480	5	1,790	71	27,460	37	4,230	45.00
平成20年度	48,540	113	33,480	5	1,790	71	27,460	37	4,230	45.00
平成21年度	48,540	113	33,480	5	1,790	71	27,460	37	4,230	45.00
平成22年度	48,540	103	26,870	4	1,540	65	21,850	34	3,480	45.00
平成23年度	48,540	103	26,880	4	1,540	65	21,860	34	3,480	45.00
平成24年度	48,540	101	26,940	4	1,540	64	22,020	33	3,380	45.00
平成25年度	48,540	101	26,940	4	1,540	63	22,010	34	3,390	45.00
平成26年度	48,540	101	26,940	4	1,540	64	23,190	33	2,210	45.00
平成27年度	48,540	101	26,940	4	1,540	64	23,190	33	2,210	45.00
平成28年度	48,540	101	26,940	4	1,540	64	23,190	33	2,210	45.00
平成29年度	48,540	100	26,282	4	1,531	63	22,547	33	2,204	45.00
平成30年度	48,540	86	24,319	4	1,531	56	21,252	26	1,536	45.00
令和元年度	48,540	85	24,299	4	1,531	55	21,232	26	1,536	45.00
令和2年度	48,540	84	21,020	4	1,531	53	17,913	27	1,576	45.00
令和3年度	48,540	84	21,020	4	1,531	53	17,913	27	1,576	45.00
令和4年度	48,540	84	21,020	4	1,531	53	17,913	27	1,576	45.00

[資料] 林業振興課

第6表 農林漁業信用基金保証状況

(単位:千円)

区分	総数		左の内の内訳													
	件数	金額	素材生産 件数	金額	製材 件数	金額	樹苗生産 件数	金額	薪炭生産 件数	金額	きのこ生産 件数	金額	木材卸売 件数	金額	造林・育林 件数	金額
(昭和38年～令和3年度)																
果計	2,366	16,771,414	554	3,534,790	1,677	11,805,984	17	24,240	7	4,120	20	314,640	78	1,062,040	13	25,600
令和4年度	2	14,318	-	-	2	14,318	-	-	-	-	-	-	-	-	-	-

〔資料〕林業振興課

制度発足 昭和38年

第7表 間伐材生産流通資金貸付状況

(単位:千円)

区分	総数		左の内の内訳											
	件数	金額	立木取得 件数	金額	素材生産 件数	金額	素材流通 件数	金額	素材加工 件数	金額	製品流通 件数	金額		
(昭和38年～令和3年度)														
果計	2,833	10,284,626	351	354,627	372	1,249,815	949	4,556,645	959	2,387,962	202	1,735,577		
令和4年度	1	10,000	-	-	-	-	-	-	1	10,000	-	-		

〔資料〕林業振興課

制度発足 昭和52年 注)件数・金額は間伐材生産流通資金証明台帳(群馬県木材組合連合会発行)から

IX 林構事業

第1表 第1次林構～活性化林構 実績一覧表

第1次林構 事業実施期間(S40～S49)				第2次林構 事業実施期間(S48～S60)				新林構 事業実施期間(S55～H5)				活性化林構 事業実施期間(H2～H10)				
区分	地域名	実施 年度	事業費 (千円)	区分	地域名	実施 年度	事業費 (千円)	区分	地域名	実施 年度	事業費 (千円)	区分	地域名	実施 年度	事業費 (千円)	
第1次	中之条町	40～42	55,002	第2次	下仁田町	48～51	190,228	実験	新治村	54～55	146,452	総合型	赤城村	3～7	393,200	
	下仁田町	40～42	78,000		新治村	48～51	167,400		水上町	54～58	148,568		川場村	3～7	401,896	
	(勢)東村	40～42	88,001		中之条町	49～53	240,360		県森連	54～58	112,530		南牧村	4～8	486,385	
	倉渕村	41～43	67,084		上野村	49～52	215,000		月夜野町	55～58	148,840		子持村	5～10	537,269	
	万場町	41～43	60,648		南牧村	50～53	222,000		沼田市	56～58	79,018		下仁田町	5～8	809,992	
	新治村	42～44	44,699		赤城村	51～54	270,000		片品村	55～61	589,000		新治村	6,9～10	97,618	
	片品村	42～44	55,999		黒保根村	51～55	305,142		上野村	56～63	570,000		桐生市	7～10	283,902	
	黒保根村	43～45	63,000		吾妻町	52～55	244,000		中之条町	56～62.5	556,860		(勢)東村	8～10	283,587	
	吾妻町	43～45	74,000		川場村	52～55	216,960		赤城村	57～62	245,140		高山村	8～10	168,629	
	高山村	44～46	53,000		松井田町	53～56	178,000		南牧村	57～2	413,680		上野村	2～5	280,558	
	沼田市	44～46	50,000		利根村	53～56	194,050		下仁田町	58～4	635,299		沼田市	3	48,956	
	水上町	45～47	56,000		富岡市	53～56	345,050		嬭恋村	58～2.5	523,812		中里村	4～7	231,954	
	中里村	45～47	56,000		妙義町	53～56			新治村	59～1	272,550		中之条町	6～8	276,128	
	上野村	45～47	70,000		甘楽町	53～56			黒保根村	59～3.5	388,412		新治村	2～3	45,400	
	嬭恋村	46～48	64,000		倉渕村	54～58	283,034		川場村	60～2	281,020		(勢)東村	2～3	42,100	
	松井田町	46～48	64,000		渋川市	54～57	470,000		富岡市	60～3	423,540		大間々町	2～3	45,900	
	藤岡市	47～49	54,000		子持村	54～57			(勢)東村	63～5	271,458		水上町	2～3	46,100	
	南牧村	47～49	71,408		伊香保町	54～57			5	40,316	富岡市		4～5	96,745		
	榛名町	47～49	66,000		榛東村	54～58			白沢村	57～61	153,200		榛名町	10	68,120	
利根町	47～49	60,000	吉岡町	54	218,000	箕郷町	57～62	159,260	藤岡市	10	1,270					
追加	中之条町	47～48	16,680	小野上村		56	小野上村	60～4	194,378	群馬県	10	13,500				
	下仁田町	46～48	29,390	榛名町		55～60	子持村	61～3	171,972							
	(勢)東村	46～48	39,000	吉井町		55～59	沼田市	55	39,028							
新治村	47～49	14,500	片品村	54	36,100	万場町	55	46,592								
追加				追加	下仁田町	53～54	126,000	適正	藤岡市	58～60	79,000					
					上野村	54～55	100,000		大間々町	59～61	75,170					
					南牧村	55～56	116,000	活性化	長野原町	59	53,000					
									沼田市	60	44,500					
									利根村	61	47,108					
									榛名町	61	43,200					
									新治村	62	5,310					
									中之条町	62	57,730					
									赤城村	62	54,900					
									高	下仁田町	1～2	99,600				
										片品村	63	13,972				
										川場村	63	5,000				
										上野村	63	7,430				
										藤岡市	63	672				
										下仁田町	63	10,080				
								南牧村	63	15,290						
								嬭恋村	63	60,000						
								中之条町	63	3,290						
								赤城村	63	4,000						
								黒保根村	63	4,000						
								(勢)東村	63	2,500						
計	20市町村		1,350,411	計	24市町村		4,313,324	計	27市町村		7,296,677	計	20市町村		4,659,209	

[資料] 林業振興課

(注1) 新林構事業の区分で

実験は「新林業構造改善促進対策実験事業」

特別は「林業構造改善村落特別対策事業」

適正は「森林管理適正化対策事業」

活性化は「林業地域活性化対策事業」

緊急は「地域林業活性化緊急対策事業」

高は「国産材生産高度化促進モデル事業」

山村・森林は「山村・森林地域活性化緊急特別対策事業」(新林構とは別枠)

(注2) 活性化林構事業の区分で

資源活用は「資源活用型」

地域活性は「地域活性化型」で、沼田市については「緑のアメニティ整備事業」

活力は「活力増進モデル」

景気は「景気対策臨時緊急特別林業構造改善事業」(活性化林構とは別枠)で、指定上は「群馬県」として1本の地域

第2表 強化林構～林業・木材産業構造改革 実績一覧表

(1) 経営基盤強化林業構造改善事業

(単位:千円)

指定年度	地域名	事業区分	総事業費	8年度	9年度	10年度	11年度	12年度	13年度	実績計
9	下仁田町・南牧村	事業体育成型	500,000	-	196,335	152,000	72,275	-	-	420,610
11	吾妻東部	"	478,000	-	-	-	198,429	257,382	-	455,811
11	利根下流域	"	400,000	-	-	-	124,960	99,390	56,699	281,049
	小計		1,378,000	-	196,335	152,000	395,664	356,772	56,699	1,157,470
8	上野村	森林活用型	300,004	125,655	174,349	-	-	-	-	300,004
	小計		300,004	125,655	174,349	-	-	-	-	300,004
	合計		1,678,004	125,655	370,684	152,000	395,664	356,772	56,699	1,457,474

(注) 当該年度事業費に翌年度への繰越額を含む。

[資料] 林業振興課

(2) 経済新生緊急特別林業構造改善事業

(単位:千円)

指定年度	地域名	事業区分	11年度	実績計
11	群馬県(箕郷町・桐生市等)	経済新生緊急特別林構事業	110,463	110,463
	合計		110,463	110,463

(注) 当該年度事業費に翌年度への繰越額を含む。

[資料] 林業振興課

(3) 木質資源有効利用緊急特別林業構造改善事業

(単位:千円)

指定年度	地域名	事業区分	12年度	実績計
12	利根上流(川場村)	木質資源有効利用促進事業	20,228	20,228
12	利根下流(桐生市)	"	47,650	47,650
12	西毛(藤岡市、万場町)	"	31,244	31,244
	合計		99,122	99,122

(注) 当該年度事業費に翌年度への繰越額を含む。

[資料] 林業振興課

(4) 地域林業経営確立林業構造改善事業

(単位:千円)

指定年度	地域名	事業区分	12年度	13年度	実績計
12	下仁田町	地域林業経営集約化型	172,698	126,435	299,133
	小計		172,698	126,435	299,133
13	甘楽・富岡	貸付乾燥特別対策	-	103,908	103,908
	小計		-	103,908	103,908
	合計		172,698	230,343	403,041

(注) 市町村推進事業費を含まず。

[資料] 林業振興課

(5) 地域材利用促進施設緊急整備事業(無利子貸付金)

(単位:千円)

指定年度	地域名	事業区分	14年度	実績計
14	下仁田町	地域材利用促進施設緊急整備事業	16,170	16,170
	合計		16,170	16,170

[資料] 林業振興課

(6) 林業・木材産業構造改革事業

(単位:千円)

計画年度	市町村名	事業名	14年度	15年度	16年度	実績計
14	万場町、中里村	林業経営構造対策事業	31,659	-	-	31,659
14	上野村	"	22,233	-	-	22,233
14	(吾)東村、中之条町、吾妻町、高山村	"	6,456	-	-	6,456
14	(勢)東村	"	5,752	-	-	5,752
	小計		66,100	-	-	66,100
15	安中市、松井田町	林業経営構造対策事業	-	5,754	-	5,754
15	(吾)東村	"	-	-	23,444	23,444
15	(勢)東村	"	-	-	16,800	16,800
14	鬼石町	木材産業構造改革事業	-	128,167	26,227	154,394
15	富岡市	しいたけ生産体制整備緊急対策事業	-	75,506	-	75,506
15	松井田町	"	-	251,949	136,857	388,806
15	(吾)東村	地域材利用促進対策事業	-	-	12,383	12,383
15	(勢)東村	"	-	-	13,865	13,865
	小計		-	461,376	229,576	690,952
	合計		66,100	461,376	229,576	757,052

(注) 市町村推進事業費を含まず。

[資料] 林業振興課

第3表 強化林構～林業・木材産業構造改革 事業内容一覧表

(1) 経営基盤強化林業構造改善事業

(単位:千円)

類型	事業区分	事業種目	H 8 ～ H 13 年度			
			事業内容	事業費		
事業 体 育 成 型	担い手育成推進事業	組織化推進活動事業	地域協議会活動		2,206	
			会議開催	14 回		
	普及啓蒙活動	2 回				
	先進地調査	1 回				
	小 計		経営実態調査	1 回		
	経営効率化事業	受委託推進路網整備事業	林道開設	2路線	745 m	343,160
			作業道開設	7路線	4,789 m	
	小 計	効率化施設整備事業	林業生産用機械			80,224
			グラブ付クレーン	1 台		
			タワーヤーダ	1 台		
		フォワーダ	1 台			
		トラック	1 台			
		プロセッサ	1 台			
		バックホウ	1 台			
		基盤整備用機械				
		バックホウ	1 台			
小 計					423,384	
小 計	経営安定化事業	地域産物活用施設整備事業	木材処理加工施設		619,881	
			帯鋸盤	2 台		
		丸鋸盤	1 台			
		チップパー	1 台			
		集じん装置	2 式			
		剥皮施設	1 式			
		防腐処理施設	2 式			
		かんな盤	1 台			
		ほぞ取盤	1 台			
		ジョインター	1 台			
		先削り機	1 台			
		中ぐり加工機	2 台			
		丸棒研磨機	2 台			
		円柱加工機	1 台			
		面取り加工機	1 台			
		穴あけ機	2 台			
		横切り機	1 台			
		刃物研磨機	1 台			
		電気導入施設	1 式			
		作業用建物	2 棟			
		製品保管倉庫	2 棟			
		管理棟	1 棟			
		貯木場整備新設	1 箇所			
		貯木場改良舗装	1 箇所			
		用地整備	1 箇所			
		フォークリフト	3 台			
		トラック付クレーン	2 台			
小 計					619,881	
小 計	担い手確保条件整備事業	生活環境施設整備事業	給水施設	1 式	112,000	
			連絡道			
小 計			連絡道舗装	1路線	871 m	
小 計					112,000	
計					1,157,471	
森 林 活 用 型	森林活用推進事業	組織化推進活動事業	地域協議会活動		2,804	
			会議開催	2 回		
	先進地調査	1 回				
	啓蒙普及	1 回				
小 計			地域資源有効促進活動			
			地域資源活用分析調査	1 式		
小 計					2,804	
森 林 活 用 型	森林活用施設整備事業	森林空間活用施設整備事業	林間広場施設		297,200	
			森林浴歩道	497 m		
	林間広場	1 箇所				
	炊事施設	1 箇所				
	林間遊具施設	1 基				
	案内板	10 基				
	ベンチ	10 基				
	山村体験交流施設					
	休養施設	10 棟				
	休憩施設	1 棟				
	森林空間管理施設					
	管理棟	1 棟				
	便所	1 棟				
	駐車場	1 箇所				
	電気導入施設	1 式				
	その他					
	合併浄化槽	1 式				
小 計					297,200	
計					300,004	
合 計					1,457,475	

[資料] 林業振興課

(2) 経済新生緊急特別林業構造改善事業

(単位:千円)

類型	事業区分	事業種目	H 11 ~ H 12 年度		事業費
			事業内容		
	森林資源緊急整備事業	森林資源情報整備事業	森林資源等情報整備		8,978
		森林資源情報処理施設整備事業	林業情報処理施設		2,194
			情報処理機械施設		
	小計				11,172
	間伐材等有効利用促進事業	間伐材等効率化路網整備事業	林道開設 1路線	97 m	16,002
			林道舗装 1路線	2,360 m	60,000
		間伐材等効率化施設整備事業	林業生産施設		3,479
			人員輸送車	2 台	
		間伐材等加工体制整備事業	木材加工処理施設		19,810
			丸棒加工施設装置		
			貯木場新設	1 箇所	
			貯木場改良・舗装	2 箇所	
	用地整備	1 箇所			
敷地舗装	2 箇所				
小計				99,291	
計				110,463	
合計				110,463	

(注) 平成12年度事業は、平成11年度からの繰越分

[資料] 林業振興課

(3) 木質資源有効利用緊急特別林業構造改善事業

(単位:千円)

類型	事業区分	事業種目	H 12 ~ H 13 年度		事業費
			事業内容		
	木質資源有効利用促進事業	路網整備事業	林道開設 1路線	249 m	47,650
			効率化施設整備事業	林業生産施設	
		間伐材等利用推進施設整備事業	林業生産用機械		
			生産活動準備拠点施設	1 棟	
			トラック	1 台	
			需要拡大促進施設		20,228
			需要拡大促進施設装置		
			製品保管倉庫	1 棟	
		需要拡大促進用機械			
		フォークリフト	1 台		
小計				99,122	
計				99,122	
合計				99,122	

(注) 平成13年度事業は、平成12年度からの繰越分

[資料] 林業振興課

(4) 地域林業経営確立林業構造改善事業

(単位:千円)

類型	事業区分	事業種目	H 12 ~ H 13 年度		事業費
			事業内容		
地域林業経営集約化型	森林施策効率化事業	路網整備事業	作業道開設 2路線	860 m	18,690
	小計				18,690
	資源循環利用推進事業	木材加工流通施設整備事業	木材処理加工施設		117,755
			木材材質高度化施設装置		
			防虫・防腐施設	1 式	
			多軸ボール盤	1 台	
			横切機	1 台	
			モルダ	1 台	
			桟積スタンド	1 式	
			乾燥施設	1 式	
			作業用建物	1 棟	
			かんな盤	1 台	
			木材処理加工用機械		
フォークリフト	1 台				
木材集出荷販売施設		92,264			
木材集出荷販売施設装置					
貯木場改良・舗装	1 箇所				
選別機	1 台				
原木小口揃機	1 台				
桟積スタンド	1 式				
木材集出荷用機械					
フォークリフト	2 台				
自走式クリーナー	1 台				
需要拡大施設整備事業	間伐材等利用推進モデル施設		70,424		
河川・公園施設	1 式				
小計				280,443	
計				299,133	
貸付乾燥特別対策	乾燥材供給体制整備事業	木材乾燥施設等整備事業	木材乾燥等施設		103,908
			木材乾燥等施設装置		
			乾燥施設	3 式	
モルダ	2 台				
ギヤングリップ	1 台				
小計				103,908	
計				103,908	
合計				403,041	

(注) 市町村推進事業を含まず。

[資料] 林業振興課

(5) 地域材利用促進施設緊急整備事業(無利子貸付金)

(単位:千円)

事業区分	事業種目	H 14 年度	
		事業内容	事業費
地域材利用促進施設緊急整備事業	路網整備事業	作業道開設 2路線 640 m	16,170
小計			16,170
合計			16,170

〔資料〕林業振興課

(6) 林業・木材産業構造改革事業

(単位:千円)

事業名	事業区分	事業種目	H 14 年度 ~ H 16 年度		
			事業内容	事業費	
林業経営構造対策事業	林業生産効率化事業	効率化施設整備事業	林業生産施設		
			林業生産用機械		
			プロセッサ	1 台	14,595
			人員輸送車	3 台	5,934
			タワーヤード	2 台	22,282
			トラック	2 台	16,834
	小計				59,645
	木質資源循環利用効率化事業	木材加工流通施設整備事業	木材処理加工施設		
			丸棒加工施設装置		
			乾燥施設	2 式	40,245
			木材処理加工用機械		
			トラック	2 台	12,208
	小計				52,453
計					112,098
木材産業構造改革事業	木質資源循環利用効率化事業	木材加工流通施設整備事業	木材集出荷販売施設		
			木材集出荷販売施設装置		
			選別機	1 台	53,844
			管理棟	1 棟	44,318
			電算処理施設	1 式	3,909
			L型支柱	1 式	5,437
			その他 従業員休憩棟	1 棟	8,036
			その他 照明施設	1 式	11,319
			木材集出荷用機械		
			機械保管倉庫	1 棟	6,741
			ログローダー	1 台	17,010
			フォークリフト	1 台	3,780
	小計				154,394
計					154,394
しいたけ生産体制整備緊急対策事業	しいたけ構造改革促進事業	特用林産物活用施設等整備事業	特用林産物生産施設		
			特用林産物生産施設装		
			フレーム	36 棟	247,045
			植菌機	1 台	5,654
			加温機	12 台	70,267
			冷蔵施設	1 式	10,369
			包装機	1 式	38,357
			給水施設	1 式	18,081
			作業用建物	1 棟	45,730
			その他 造成・舗装工事等	2 式	24,757
			特用林産物生産用機械		
			フォークリフト	1 台	1,113
			ホイールローダー	1 台	2,939
	小計				464,312
計					464,312
地域材利用促進対策事業	木質バイオマスエネルギー利用促進事業	木質バイオマスエネルギー供給施設	木質資源利用ボイラー	2 台	22,997
			熱供給配管	1 式	1,335
			作業用建物	1 棟	1,916
	小計				26,248
計					26,248
合計					757,052

(注) 市町村推進事業を含まず。

〔資料〕林業振興課

第4表 強い林業・木材産業づくり交付金 実績一覧表

(単位:千円)

政策目標	メニュー		市町村	17年度	18年度	19年度	実績計
望ましい林業構造の確立	林業構造確立 施設の整備	木材加工流通施設整備	みどり市	35,837	-	-	35,837
			旧(勢)東村	35,837	-	-	35,837
			小 計	35,837	-	-	35,837
	効率化施設整備		藤岡市	-	-	44,835	44,835
			旧鬼石町	-	-	44,835	44,835
			小 計	-	-	44,835	44,835
	小 計			35,837	-	44,835	80,672
計			35,837	-	44,835	80,672	
特用林産の振興	特用林産の振興 施設整備	特用林産物活用 施設等整備	富岡市	-	11,435	-	11,435
			東吾妻町	-	-	6,395	6,395
			旧吾妻町	-	-	6,395	6,395
			小 計	-	11,435	6,395	17,830
	小 計			-	11,435	6,395	17,830
計			-	11,435	6,395	17,830	
木材利用及び木材産業体制の整備促進	木材産業構造 改革整備	木材加工流通施設整備	藤岡市	928,032	-	73,500	1,001,532
			旧鬼石町	928,032	-	73,500	1,001,532
			下仁田町	57,369	-	-	57,369
			甘楽町	230,003	-	-	230,003
			小 計	1,215,404	-	73,500	1,288,904
	小 計			1,215,404	-	73,500	1,288,904
計			1,215,404	-	73,500	1,288,904	
合 計			1,251,241	11,435	124,730	1,387,406	

[資料] 林業振興課

第5表 強い林業・木材産業づくり交付金 事業内容一覧表

(単位:千円)

政策目標	メニュー		H 17~19 年度		
			事業内容	事業費	
望ましい林業構造の確立	林業構造確立 施設の整備	木材加工流通施設整備	木材処理加工施設		
			丸棒加工施設装置		
			丸鋸盤	1 台	20,633
			作業用建物	1 棟	13,545
			木材処理加工用機械		
			フォークリフト	1 台	1,659
		小 計			35,837
		効率化施設整備	林業機械広域利用施設		
			広域利用林業機械		
			プロセッサ	1 台	17,640
			フォワーダ	1 台	11,025
			スイングヤーダ	1 台	16,170
		小 計			44,835
計	小 計				80,672
計					80,672
特用林産の振興	特用林産の振興施設整備	特用林産物活用施設等整備	特用林産物加工流通施設		
			特用林産物集出荷・販売施設		
			包装機	1 台	8,715
			その他		
			盛り付けコンベアー	1 台	893
			ラベラー	1 台	966
			金属探知機	1 台	861
			特用林産物生産施設		
			特用林産物生産施設装置		
			植菌機	1 台	6,395
		小 計			17,830
計	小 計				17,830
計					17,830
木材利用及び木材産業体制の整備促進	木材産業構造改革整備	木材加工流通施設整備	木材処理加工施設		
			木材製材施設装置		
			帯鋸盤	1 台	52,500
			丸鋸盤	1 台	21,000
			鋸仕上機械	1 台	28,350
			チップパー(チップキャンター)	2 台	42,000
			集塵装置・チップオガヤード	2 式	14,301
			木材乾燥機	12 基	283,458
			剥皮施設	1 式	65,100
			作業用建物	2 棟	89,880
			製品保管倉庫	2 棟	91,413
			管理棟	1 棟	23,436
			その他		
			かんな盤	3 台	32,550
			全自動耳摺機	1 台	7,875
			全自動結束機	2 式	14,700
			搬送装置	2 式	79,275
			バーク粉碎機・バークヤー	1 式	29,652
			グレーディングマシン	1 式	8,400
			木質燃料ボイラー	1 台	63,000
			ボイラー室	1 棟	27,447
			養生施設	3 式	13,125
			木材加工施設装置		
			木材乾燥機	3 基	43,782
			かんな盤	1 台	13,587
			プレカット加工施設装置		
			横架材加工機	1 台	222,180
集塵装置	1 式	7,823			
木材処理加工用機械					
フォークリフト	6 台	14,070			
	小 計			1,288,904	
	小 計			1,288,904	
計				1,288,904	
合計				1,387,406	

第6表 森林・林業・木材産業づくり交付金 実績一覧表

(単位:千円)

政策目標	メニュー		市町村	20年度	22年度	24年度	実績計
望ましい林業構造の確立	林業構造確立施設の整備	効率化施設整備	草津町	45,990	—	20,843	66,833
			沼田市	49,980	28,350	—	78,330
	小 計			95,970	28,350	20,843	145,163
	小 計			95,970	28,350	20,843	145,163
計				95,970	28,350	20,843	145,163
特用林産の振興	特用林産の振興施設整備	特用林産物活用施設等整備	富岡市	66,334	—	—	66,334
			小 計	66,334	—	—	66,334
	小 計			66,334	—	—	66,334
	小 計			66,334	—	—	66,334
計				66,334	—	—	66,334
木材利用及び木材産業体制の整備促進	木材産業構造改革整備	木材加工流通施設整備	藤岡市	331,485	—	—	331,485
			下仁田町	65,197	—	—	65,197
	小 計			396,682	—	—	396,682
	小 計			396,682	—	—	396,682
計				396,682	—	—	396,682
合 計				558,986	28,350	20,843	608,179

※21、23年度実績なし

[資料] 林業振興課

第7表 森林・林業・木材産業づくり交付金 事業内容一覧表

(単位:千円)

政策目標	メニュー		H 20~24 年度		
			事業内容	事業費	
望ましい林業構造の確立	林業構造確立 施設の整備	効率化施設整備	林業生産施設		
			林業生産用機械		
			プロセッサ	2 台	40,740
			フォワーダ	2 台	22,470
			スイングヤーダ	3 台	53,603
			グラブ付トラック	1 台	28,350
		小 計			145,163
計	小 計				145,163
特用林産の振興	特用林産の振興 施設整備	特用林産物活用 施設等整備	特用林産物生産施設		
			特用林産物生産施設装置		
			作業用建物	1 棟	28,182
			かくはん機	1 台	5,412
			充てん機	1 式	5,659
			菌床製造装置	1 式	848
			殺菌装置	1 式	14,004
			ボイラー	1 台	4,182
			接種機	1 第	3,023
			特用林産生産用機械		
			フォークリフト	1 台	1,927
			生鮮物運搬車	1 台	3,097
				小 計	
計	小 計			66,334	
木材利用及び木材産業体制の整備促進	木材産業構造 改革整備	木材加工流通施 設整備	木材処理加工施設		
			集成材加工施設装置		
			帯鋸盤	1 台	61,425
			集じん装置	1 台	6,300
			作業用建物	5 棟	113,633
			かんな盤	1 台	10,500
			ジョインター	1 式	33,600
			フォークリフト	4 台	7,350
			ギヤングリッパー	1 式	15,225
			ギヤングリッパー搬送装置	1 式	29,400
			フィンガーライン搬送装置	1 式	8,400
			自動耳摺機	1 式	6,458
			搬送装置	1 式	26,617
			用地舗装	1 式	12,577
			品質向上・物流拠点施設装置		
			木材乾燥機	2 基	22,054
			木屑焚ボイラー	2 基	43,143
	小 計			396,682	
計	小 計			396,682	
合 計				608,179	

[資料] 林業振興課

第8表 森林・林業再生基盤づくり交付金 実績一覧表

(単位:千円)

政策目標	メニュー		市町村	25年度	26年度	27年度	28年度	29年度	実績計	
森林整備 の推進	高性能林業機 械等の整備	林業機械作業シス テム整備【森林整備型】	桐生市	-	-	-	29,610	18,252	47,862	
			中之条町	-	-	-	-	9,720	9,720	
	小 計			-	-	-	29,610	27,972	57,582	
	小 計			-	-	-	29,610	27,972	57,582	
計				-	-	-	29,610	27,972	57,582	
	特用林産 の振興	特用林産物活用施 設等整備	渋川市	9,314	-	-	-	-	-	9,314
			安中市	-	-	240,150	-	-	-	240,150
			上野村	-	-	-	34,452	-	-	34,452
小 計			9,314	-	240,150	34,452	-	283,916		
小 計			9,314	-	240,150	34,452	-	283,916		
木材利用 及び木材 産業界の 整備促 進	木質バイオマス 利用促進施設 の整備	木質バイオマス供給 施設整備	上野村	-	349,337	-	-	-	349,337	
			東吾妻町	-	-	-	-	91,930	91,930	
	小 計			-	349,337	-	-	91,930	441,267	
	小 計			-	349,337	-	-	91,930	441,267	
	木造公共建築 物等の整備	木造公共施設整備	安中市	-	-	168,588	-	-	168,588	
				-	-	168,588	-	-	168,588	
	小 計			-	-	168,588	-	-	168,588	
	木材加工流通 施設等の整備	木材加工流通施設等整備	川場村	-	-	-	62,640	-	62,640	
			-	-	-	62,640	-	62,640		
小 計			-	-	-	62,640	-	62,640		
小 計			-	349,337	168,588	62,640	91,930	672,495		
合 計				9,314	349,337	408,738	126,702	119,902	1,013,993	

[資料] 林業振興課

第9表 森林・林業再生基盤づくり交付金 事業内容一覧表

(単位:千円)

政策目標	メニュー		H 25~29 年度		
			事業内容	事業費	
森林整備 の推進	高性能林業機 械等の整備	林業機械作業シス テム整備 【森林整備型】	高性能林業機械等		
			グラブ付キトラク	1 台 29,610	
	小 計		高能率林内作業車	1 台 9,720	
	小 計		プロセッサ	1 台 18,252	
小 計				57,582	
小 計				57,582	
計				57,582	
	特用林産 の振興	特用林産物活用施 設等整備	特用林産加工流通施設		
			選別機	1 台 9,314	
			特用林産物生産施設		
小 計		菌床製造施設	1 式 240,150		
小 計		廃床等活用施設			
小 計		廃床等活用施設装置	1 式 34,452		
小 計				283,916	
小 計				283,916	
木材利用 及び木材 産業界の 整備促 進	木質バイオマス 利用促進施設 の整備	木質バイオマス供給 施設整備	木質バイオマス供給施設		
			木質バイオマス供給施設装置		
	小 計		木質バイオマス発電施設	1 式 349,337	
	小 計		チップ加工施設	1 式 91,930	
	小 計				441,267
	小 計				441,267
	木造公共建築 物等の整備	木造公共施設整備	公共施設		
			木造公共施設	1 棟 168,588	
小 計				168,588	
小 計				168,588	
木材加工流通 施設等の整備	木材加工流通施設 等整備	木材集出荷販売施設			
		木材集出荷施設	1 式 62,640		
小 計				62,640	
小 計				62,640	
小 計				672,495	
合 計				1,013,993	

[資料] 林業振興課

第10表 合板・製材生産性強化対策交付金実績一覧表

(単位:千円)

メニュー	事業種目	市町村	28年度	
			28年度	実績計
木材加工流通施設等整備	間伐材等加工流通施設整備	前橋市	485,305	485,305
		甘楽町	68,958	68,958
	小計		554,263	554,263
計			554,263	554,263
合計			554,263	554,263

〔資料〕林業振興課

第11表 合板・製材生産性強化対策交付金事業内容一覧表

(単位:千円)

メニュー	事業種目	H 28 年度	
		事業内容	事業費
木材加工流通施設等整備	間伐材等加工流通施設整備	木材処理加工施設整備	554,263
		プレカット加工施設装置 2式	554,263
	小計		554,263
計			554,263
合計			554,263

〔資料〕林業振興課

第12表 合板・製材・集成材生産性向上・品目転換促進対策交付金実績一覧表

(単位:千円)

メニュー	事業種目	市町村	30年度	
			30年度	実績計
高性能林業機械等の整備	高性能林業機械等の整備	渋川市	11,815	11,815
			11,815	11,815
	小計		11,815	11,815
計			11,815	11,815
合計			11,815	11,815

〔資料〕林業振興課

第13表 合板・製材・集成材生産性向上・品目転換促進対策交付金事業内容一覧表

(単位:千円)

メニュー	事業種目	H 30 年度	
		事業内容	事業費
高性能林業機械等の整備	高性能林業機械等の整備	高性能林業機械等 フォワーダ 1台	11,815
			11,815
	小計		11,815
計			11,815
合計			11,815

〔資料〕林業振興課

第14表 合板・製材・集成材生産性向上・品目転換促進対策交付金実績一覧表

(単位:千円)

メニュー	事業種目	市町村	2年度	
			2年度	実績計
高度加工処理施設整備	木材加工流通施設整備	上野村	116,765	116,765
			116,765	116,765
	小計		116,765	116,765
計			116,765	116,765
合計			116,765	116,765

第15表 合板・製材・集成材生産性向上・品目転換促進対策交付金事業内容一覧表

(単位:千円)

メニュー	事業種目	R 2 年度	
		事業内容	事業費
高度加工処理施設整備	木材加工流通施設整備	高温乾燥機	75,570
		木くずだきボイラー	
		木くずだきボイラー建屋	35,255
		フォークリフト	3,300
		実施設計・設計監理委託 1式	2,640
	小計		116,765
計			116,765
合計			116,765

〔資料〕林業振興課

第16表 林業成長産業化地域創出モデル事業実績一覧表

(単位:千円)								
メニュー	事業種目	市町村	29年度	30年度	R1年度	R2年度	R3年度	実績計
高性能林業機械等の整備	林業機械作業システム整備【森林整備型】	川場村	32,076	—	—	3,331	—	35,407
計	小計		32,076	—	—	3,331	—	35,407
木質バイオマス利用促進施設の整備	木質バイオマスエネルギー利用施設整備	川場村	—	—	114,201	—	—	114,201
計	小計		—	—	114,201	—	—	114,201
特用林産振興施設等の整備	特用林産振興施設等の整備	川場村	—	—	—	—	51,505	51,505
計	小計		—	—	—	—	51,505	51,505
先進的モデル提案事業	先進的モデル提案事業	川場村	14,996	6,769	6,379	12,997	6,093	47,234
計	小計		14,996	6,769	6,379	12,997	6,093	47,234
合計			47,072	6,769	120,580	16,328	57,598	248,347

(資料)林業振興課

第17表 林業成長産業化地域創出モデル事業 事業内容一覧表

(単位:千円)			
メニュー	事業種目	H29～R3年度	
		事業内容	事業費
高性能林業機械等の整備	林業機械作業システム整備【森林整備型】	高性能林業機械等 ハーベスタ 1台 森林GIS 1式	32,076 3,331
計	小計		35,407
木質バイオマス利用促進施設の整備	木質バイオマスエネルギー利用施設整備	木質バイオマスエネルギー利用施設装置 木質資源利用ボイラー ほか 1式	114,201
計	小計		114,201
特用林産振興施設等の整備	特用林産振興施設等の整備	特用林産物生産施設 作業用建屋ほか 1式	51,505
計	小計		51,505
先進的モデル提案事業	先進的モデル提案事業	サプライチェーン構築のための検討会の実施 1式 需給情報連携システムの開発 1式 農業用温室への木材利用の検証 1式 低質材を活用したきのこ栽培方法の検討 1式 効率的なシカ等の捕獲方法の検証 1式 初期成長の良い苗木植栽の検証 1式	1,143 11,470 10,746 7,297 1,611 14,967
計	小計		47,234
合計			248,347

(資料)林業振興課

第18表 林業・木材産業成長産業化促進対策交付金実績一覧表

(単位:千円)

メニュー	事業種目	市町村	30年度	R1年度	R2年度	R3年度	R4年度	実績計
高性能林業機械等の整備	林業機械作業システム整備 (高性能林業機械導入)	高崎市	27,842	40,095			17,270	85,207
		桐生市	15,674	46,791				62,465
		沼田市			49,610			49,610
		渋川市		25,080				25,080
		みどり市		21,670				21,670
		中之条町	23,652		12,760			36,412
		川場村					22,055	22,055
計	小計		67,168	133,636	62,370		39,325	302,499
林業経営体育成対策(林業機械リース支援)	林業機械導入	高崎市	34,100	15,319		21,056	40,315	110,790
		桐生市	10,412	9,956	22,696	22,229		65,293
		沼田市				24,750		24,750
		上野村	35,596			31,235		66,831
		神流町				24,999	23,669	48,668
		中之条町	10,758	47,911	51,653	28,013	20,350	158,685
		川場村		18,530	23,538	23,650	31,500	97,218
		みなかみ町			11,691			11,691
計	小計		90,866	91,716	109,578	175,932	115,834	583,926
木材加工流通施設等の整備	木材加工流通施設等整備	桐生市	65,621					65,621
		館林市				297,000		297,000
		藤岡市				213,459		213,459
		下仁田町		167,013				167,013
		計	小計	65,621	167,013	-	510,459	-
木質バイオマス利用促進施設の整備	木質バイオマス供給施設整備	神流町		131,374				131,374
計	小計		131,374	-	-	-	131,374	
特用林産振興施設等の再整備(予備費)	特用林産振興施設等再整備	富岡市			3,310			3,310
		上野村			76,085			76,085
計	小計		-	-	79,395	-	-	79,395
コンテナ苗生産基盤施設等の整備	コンテナ苗生産基盤施設	高崎市					5,184	5,184
		計	小計					5,184
特用林産振興施設等の整備	特用林産振興施設等整備	上野村					10,098	10,098
		計	小計					10,098
合計			223,655	523,739	251,343	686,391	170,441	1,855,569

〔資料〕林業振興課

第19表 林業・木材産業成長産業化促進対策交付金事業内容一覧表

(単位:千円)

メニュー	事業種目	H30～R4年度	
		事業内容	事業費
高性能林業機械等の整備	林業機械作業システム整備	高性能林業機械等	
		ハーベスタ	2台 56,430
		ロングリーチハーベスタ	1台 40,095
		フォワーダ	2台 45,112
		プロセッサ	2台 45,322
		フェラーバンチャザウルスロボ	1台 18,260
		グラブブル	1台 15,674
		グラブブルソー	1台 22,055
		グラブブル付きトラック	1台 38,156
		高能率林内作業車	2台 21,395
計	小計		302,499
林業経営体育成対策(林業機械リース支援)	林業機械導入	高性能林業機械等	
		ハーベスタ	5台 155,428
		プロセッサ	1台 27,111
		フォワーダ	4台 68,583
		グラブブル	5台 95,600
		高能率林内作業車	3台 31,126
		フェラーバンチャザウルスロボ	6台 137,328
		グラブブル	1台 20,350
		グラブブルソー	2台 48,400
		計	小計
木材加工流通施設等の整備	木材加工流通施設等整備	木材加工流通施設	
		貯木場整備 ほか	1式 65,621
		ギャングリッパ ほか	1式 167,013
		プレカット加工施設装置	1式 213,459
		直交集成版加工施設装置	1式 297,000
計	小計		743,093
木質バイオマス利用促進施設の整備	木質バイオマス供給施設整備	木質バイオマス供給施設装置 ほか	
		移動式チップパー ほか	1式 131,374
計	小計		131,374
特用林産振興施設等の再整備(予備費)	特用林産振興施設等再整備	特用林産物生産資材	
		原木ほか	1式 3,310
		おが粉ほか	1式 2,585
		特用林産物生産施設	
培養棟	1式 73,500		
計	小計		79,395
コンテナ苗生産基盤施設等の整備	コンテナ苗生産基盤施設	コンテナ苗生産資材	
		コンテナ容器 ほか	1式 5,184
計	小計		5,184
特用林産振興施設等の整備	特用林産振興施設等整備	特用林産物生産施設	
		電気加温機(ヒートポンプ)	6台 10,098
計	小計		10,098
合計			1,855,569

〔資料〕林業振興課

第20表 林業・木材産業再生緊急対策事業(基金) 実績一覧表

(単位:千円)

事業メニュー	事業種目	市町村	21年度	22年度	23年度	24年度	25年度	26年度	27年度	28年度	実績計
高性能林業機械等の導入	高性能林業機械等の導入	前橋市	-	-	18,795	18,690	-	13,813	-	-	51,298
		高崎市	-	-	8,400	-	-	16,362	65,340	-	90,102
		桐生市	-	7,298	-	9,975	18,690	-	93,030	-	128,993
		沼田市	14,875	-	-	75,541	62,942	53,892	126,345	28,737	362,332
		渋川市	-	-	16,170	21,189	-	17,053	-	-	54,412
		藤岡市	16,034	9,576	19,740	53,781	46,989	-	19,764	11,016	176,900
		安中市	-	11,414	-	-	-	13,392	25,164	-	49,970
		みどり市	-	-	-	10,763	-	31,266	24,854	-	66,883
		上野村	-	11,004	32,025	31,658	19,950	42,185	33,480	30,780	201,082
		神流町	-	11,550	17,399	16,800	17,850	21,276	-	-	84,875
		下仁田町	14,175	-	-	16,275	8,873	14,947	-	-	54,270
		中之条町	15,593	8,295	33,600	24,045	25,568	13,932	43,902	-	164,935
		草津町	-	-	20,843	19,226	-	15,336	37,962	-	93,367
		川場村	9,450	-	16,926	-	32,193	-	-	11,772	70,341
計	70,127	59,137	183,898	297,943	233,055	253,454	469,841	82,305	1,649,760		
高性能林業機械等の導入	高性能林業機械等の導入(危険防止設備の整備)	全県	-	-	-	-	-	29,849	-	-	29,849
		計	-	-	-	-	-	29,849	-	-	29,849
木材加工流通施設等整備	間伐材加工流通施設整備	前橋市	14,910	14,910	-	-	-	-	-	-	29,820
		高崎市	-	-	-	-	-	65,798	-	-	65,798
		沼田市	24,150	-	-	-	-	-	161,266	-	185,416
		渋川市	-	536,843	-	-	-	-	-	-	536,843
		藤岡市	52,500	-	-	-	105,525	490,320	-	-	648,345
		安中市	-	-	-	-	-	82,220	-	-	82,220
		みどり市	-	-	-	-	-	-	445,090	-	445,090
		上野村	-	264,355	-	-	-	102,238	26,028	-	392,621
		下仁田町	-	-	-	-	-	190,167	103,219	-	293,386
		川場村	-	-	-	-	-	-	321,459	-	321,459
計	91,560	816,108	-	-	105,525	930,743	1,057,062	-	3,000,998		
木造公共施設等整備	木の香るまち等施設整備	上野村	-	30,734	-	-	-	-	-	-	30,734
		計	-	30,734	-	-	-	-	-	-	30,734
	木造公共施設整備	前橋市	-	-	-	-	-	-	145,973	-	145,973
		玉村町	-	-	-	-	-	249,718	-	-	249,718
		上野村	-	-	-	-	239,281	-	80,449	-	319,730
		みなかみ町	-	-	-	-	-	-	614,142	-	614,142
		邑楽町	-	-	-	-	343,118	252,634	300,175	-	895,927
計	-	-	-	-	582,399	502,352	1,140,739	-	2,225,490		
木質バイオマス利用施設等整備	木質バイオマス加工流通施設等整備	前橋市	-	-	-	-	-	-	864,356	46,289	910,645
		渋川市	-	-	-	-	-	-	43,615	-	43,615
		上野村	-	-	-	114,880	-	-	-	-	114,880
		川場村	-	-	-	-	-	-	-	30,224	30,224
	計	-	-	-	114,880	-	-	907,971	76,513	1,099,364	
	木質バイオマスエネルギー利用施設整備	藤岡市	-	-	-	-	373,380	-	-	-	373,380
		みどり市	-	-	-	-	-	-	-	55,828	55,828
上野村		-	83,475	-	27,111	65,011	33,845	-	-	209,442	
計	-	83,475	-	27,111	438,391	33,845	-	55,828	638,650		
地域材利用開発	地域材利用拡大に向けた製品開発、商品開発	中之条町	26,245	-	-	-	-	-	-	-	26,245
		前橋市	-	-	-	-	10,283	-	-	-	10,283
		計	26,245	-	-	-	10,283	-	-	-	36,528
合計		187,932	989,454	183,898	439,934	1,369,653	1,750,243	3,575,613	214,646	8,711,373	

平成25年度は復興木材、強い林業

[資料] 林業振興課

平成27年度は平成26年度国補正で成立した加速化交付金を含む

第21表 林業・木材産業再生緊急対策事業(基金) 事業内容一覧表

(単位:千円)

事業メニュー	事業種目	H21年度～H28年度			
		事業内容	事業費		
高性能林業機械等の導入	高性能林業機械等の導入	グラップル付きバックホウ	21 台	277,809	
		フェラーバンチャ	5 台	73,645	
		スイングヤーダ	8 台	144,860	
		プロセッサ	17 台	305,528	
		フォワーダ	25 台	301,974	
		ハーベスタ	11 台	202,477	
		タワーヤーダ	2 台	37,717	
		グラップル付きトラック	9 台	261,108	
		高能率林内作業車	4 台	44,642	
		危険防止施設の整備	194 台	29,849	
		計		1,679,609	
木材加工流通施設等整備	間伐材加工流通施設整備	木材集出荷販売施設	1 施設	82,220	
		木材製材施設	10 施設	1,981,928	
		集成材加工施設	1 施設	490,320	
		乾燥施設	3 施設	158,025	
		ペレット製造施設	1 施設	264,355	
		品質向上施設(クレーティングマシン)	1 施設	24,150	
		計		3,000,998	
木造公共施設等整備	木の香るまち等施設整備	村営住宅	2 棟	30,734	
		計		30,734	
	木造公共施設整備	上野村生活支援ハウス	1 棟	239,281	
		邑楽町長柄幼稚園	1 棟	343,118	
		邑楽町高島幼稚園	1 棟	252,634	
		玉村町第四保育園	1 棟	249,718	
		前橋市総社資料館	1 棟	145,973	
		上野村森林機能利用研修施設	1 棟	80,449	
		みなかみ町つきよのこども園	1 棟	614,142	
		邑楽町北保育園	1 棟	98,280	
		邑楽町邑楽中学校特別教室棟	1 棟	201,895	
		計		2,225,490	
	木質バイオマス利用施設等整備	木質バイオマス加工流通施設等整備	木質バイオマス供給施設	5 施設	1,199,591
			計		1,199,591
木質バイオマスエネルギー利用施設整備		ペレットボイラー	14 施設	208,508	
		ペレットストーブ	67 台	25,940	
発電施設	1 式	303,975			
計		538,423			
地域材利用開発	地域材利用拡大に向けた製品開発、商品開発	ぐんま型木製カートレール性能試験	1 式	26,245	
		計		26,245	
	地域材由来の間伐材を用いた木材・プラスチック再生複合材製品の開発	リサイクル新素材M-Wood2性能試験	1 式	10,283	
		計		10,283	
合計				8,711,373	

[資料] 林業振興課

X 環境・保護

第1表 環境緑化

(1) 緑化用樹木生産実績

(単位: 面積: m² 人数: 人 本数: 本)

事務所	生産面積	生産者数	生産本数			
			総数	針葉高木	広葉高木	低木・玉・株・特殊物
平成21年度	474,400	20	61,684	21,124	19,062	21,498
平成24年度	270,500	20	97,087	41,035	42,278	13,774
平成27年度	622,600	18	112,679	23,620	65,428	23,631
平成30年度	521,200	16	53,224	25,374	14,390	13,460
澁川	17,400	4	1,795	19	443	1,333
西部	—	—	—	—	—	—
藤岡	2,000	1	471	10	360	101
富岡	—	—	—	—	—	—
吾妻	400,000	1	23,630	23,000	80	550
利根沼田	—	—	—	—	—	—
桐生	101,800	10	27,328	2,345	13,507	11,476

(注) 本調査は林野庁が3年に1度行っていたが、平成30年度分をもって廃止

〔資料〕 森林保全課

(2) 公共施設等への緑化木交付実績

(単位: 本)

事務所	総数		学校		公園緑地		運動場等		その他公共施設	
	箇所	本数	箇所	本数	箇所	本数	箇所	本数	箇所	本数
令和元年度	49	2,219	21	405	7	385	—	—	21	1,429
令和2年度	46	2,648	13	371	10	802	—	—	23	1,475
令和3年度	49	2,750	12	373	11	1,173	2	25	24	1,179
令和4年度	43	2,460	3	44	15	875	1	30	24	1,511
澁川	8	547	1	4	4	336	—	—	3	207
西部	4	134	—	—	3	124	—	—	1	10
藤岡	1	125	—	—	1	125	—	—	—	—
富岡	1	30	—	—	1	30	—	—	—	—
吾妻	11	890	—	—	1	200	—	—	10	690
利根沼田	15	689	2	40	2	15	1	30	10	604
桐生	3	45	—	—	3	45	—	—	—	—

〔資料〕 森林保全課

(注) 「緑いっぱいまちづくり事業」が平成20年度で終了したことに伴い、県緑化推進委員会からの「公共施設への樹木交付」について記載((5) 緑化運動推進事業の内数)

(3) 巨樹・古木保全事業

(単位: 千円)

年度	区分	補修実施市町村名	件数	事業費(千円)
平成23年度	下仁田町(1ヶ所)、板倉町(1ヶ所)	2	784	
平成24年度	渋川市(1ヶ所)	1	433	
平成28年度	沼田市(1ヶ所)、邑楽町(1ヶ所)、東吾妻町(1ヶ所)	3	2,508	
平成30年度	東吾妻町(1ヶ所)	1	408	
令和2年度	富岡市(1ヶ所)	1	642	

(注)巨樹・古木保全事業は令和2年度をもって廃止。

[資料] 森林保全課

(4) 学びの森整備事業

(単位: 千円)

年度	区分	事業実施市町村名	箇所数	事業費
平成23年度	前橋市、伊勢崎市、太田市、館林市	4	8,128	
平成24年度	伊勢崎市、館林市	2	4,935	
平成26年度	藤岡市、川場村	2	5,000	
平成27年度	藤岡市、川場村	2	3,200	
平成29年度	藤岡市	1	1,000	

(注)学びの森整備事業は平成29年度をもって廃止。

[資料] 森林保全課

(5) 緑化運動推進事業

(単位: 本)

年度	区分	緑化推進用苗木配布・交付		
		実施場所	樹種	本数
平成27年度	県下12市14町9村の街頭中心	ウンシュウミカン ブルーベリー 外	18,540	
平成28年度	県下12市8町5村の街頭中心	ウンシュウミカン ブルーベリー 外	11,906	
平成29年度	県下12市12町5村の街頭中心	ウンシュウミカン ブルーベリー 外	14,539	
平成30年度	県下10市13町4村の街頭中心	ウンシュウミカン ブルーベリー 外	12,612	
令和2年度	県下5市1町の街頭中心	オリーブ ブルーベリー 外	1,675	
令和3年度	県下9市6町3村の街頭中心	オリーブ ブルーベリー 外	4,735	
令和4年度	県下9市8町5村の街頭中心	オリーブ ブルーベリー 外	8,900	

(注)令和元年度は、新型コロナウイルス感染拡大防止のため中止

[資料] 森林保全課

(6) 緑化講座開催実績

(単位: 人)

年度	区分	緑化講座		日曜緑化講座		出張緑化講座		森林楽習講座		緑化担当者講習会	
		回数	延参加者数	回数	延参加者数	回数	延参加者数	回数	延参加者数	回数	延参加者数
平成26年度		7	393	13	607	5	344	16	668	2	92
平成27年度		8	814	8	564	5	232	10	461	2	89
平成28年度		7	473	9	522	5	235	9	383	2	65
平成29年度		7	430	9	711	5	209	9	311	2	100
平成30年度		7	457	9	412	5	249	10	367	2	88
令和元年度		6	354	7	334	6	244	9	244	2	107
令和2年度		2	32	6	112	4	105	8	230	-	0
令和3年度		5	84	2	35	3	89	8	285	-	0
令和4年度		10	254	5	105	6	119	3	50	-	0

[資料] 森林保全課

第2表 森林公園等

(1) 群馬県野鳥の森

位置 安中市松井田町横川地内小根山国有林157林班
面積 91.26ha

ア 公園施設整備状況(昭和46年度～令和4年度)

施設名	整備内容
	数量
駐車場	70台分、4,098㎡
園地	雑木除去整地等 3,777㎡
公衆便所	ブロック造 13㎡1棟、11㎡1棟
園路改良	巾員1.5m 延長8,300m(内3,000m改良)
進入路舗装	幅員3.0m 延長 150m、修繕
展示施設	屋内展示パネル11基、立札1基
標識	木造10基
案内板	11基、入口標示板1基、国道案内3基
指導票(A)	33基
指導票(B)	5基
ベンチ	36基(テーブル1基)
卓ベンチ	12基
クズカゴ、ゴミ集積場	金網製14個、コンクリート造1基
展示林解説板	木造14基
樹木ラベル	鉄製ホーロー板150枚
花木植栽	ドウダンツツジ他18種462本
給水施設	水道管理設1,402m(329㎡)、ポンプ入替・修繕、ポンプ室修繕
防火施設	防火用水4基、火災報知器、防火水槽
すいがら入れ	23基
路面補修工事等	歩道整備、コンクリート舗装、ウッドブロック積等
プロワ	1台
計	

イ 野鳥の森整備状況(昭和47年度～令和4年度)

施設名	整備内容
	数量
野鳥の森研修館	木造平屋建 349㎡ 1棟、床・外壁・渡り廊下屋根修繕、空調機改修
鳥獣資料館	〃 304㎡ 1棟、外壁・展示スペース修繕
敷地整備	3,781㎡
学習器材	録音機、スライド、剥製、ビデオ
野鳥観察施設	観察小屋4棟(改築)、給餌給水営巣施設、修繕
展望台	木造2階建 64㎡、飲料水排水装置、塗装修繕
休憩舎	木造平屋建 20㎡ 2棟
遊水池	439㎡
図板類	鳥獣図板
AED	1基
計	

ウ 「群馬県野鳥の森」利用者数

(ア) 年度別

(単位: 人)

年度	21	22	23	24	25	26	27	28	29	30	R1	2	3	4
人数	8,246	7,587	6,537	6,262	5,353	4,957	4,793	5,199	4,629	4,419	4,239	4,430	2,981	3,869

(イ) 令和4年度月別

(単位: 人)

月	令和4.4	5	6	7	8	9	10	11	12	令和5.1	2	3	計
人数	284	701	277	185	267	226	464	501	289	176	224	275	3,869

[資料] 自然環境課

(2) 伊香保森林公園

位置 渋川市伊香保町伊香保字ニツ嶽
面積 224ha 昭和54年5月18日開園

ア. 施設整備状況(昭和53年度～)

施設名	整備内容
	数量
芝生園地	張付、種子付5,141.2㎡
管理棟	木造平屋建64㎡ 1棟
避難小屋(あずまや)	木造7～10㎡ 4棟
簡易手洗施設	1基
便所	3棟 木造12㎡×2、木造23.8㎡
卓ベンチ等	卓ベンチ5基、ベンチ25基
道路標識等	オーバーハング形標識1基
景色説明板	1基
案内板等	木製28基
表示板	〃 18〃
指導標	〃 22〃 オリエンテERINGポスト40本
制札	2基
木柵	カラーチェーン使用76m
駐車場	2ヶ所2,901㎡
歩道	10.7km
野鳥園	1ヶ所(800㎡)
灌水施設	181㎡
給水施設	給水ポンプ2基

イ. 入園者

(ア) 年度別

(単位: 人)

年度	H12	17	24	25	26	27	28	29	30	R1	2	3	4
人数	110,665	103,693	116,574	96,910	76,438	79,770	69,058	69,397	79,925	73,024	66,644	106,012	78,584

(イ) 令和4年度月別

(単位: 人)

月	4	5	6	7	8	9	10	11	12	令和5・1	2	3	計
人数	6,932	19,864	11,392	7,480	7,752	5,500	5,616	6,968	1,896	1,596	1,728	1,860	78,584

[資料] 林政課

(3)憩の森

位置 渋川市伊香保町伊香保字大野(渋川市有林)
面積 36.5ha 昭和55年4月1日開園

ア. 施設設置状況(昭和53年度～)

施設名	整備内容	備考
	数量	
研修館	RC2階建 893.49㎡ 1棟	
展示館	木造平屋建 538.65㎡ 1棟	
森林学習展示室	展示館内 204㎡	
学習器材	測量、自然観察用器材等	
敷地整備	0.48ha	
山野草園	体験の森内 0.22ha	
体験の森	14.5ha	
森林浴の森	9.82ha	
野鳥の森	4.1ha	
水源の森	7.6ha	
管理歩道	1,915m	
散策歩道	2,327m	
野鳥観察小屋	木造10㎡ 2棟	
四阿	木造2棟	
椎茸フレーム	ブロック造 1棟	
標識類	9基	

イ. 利用状況

(ア) 年度別利用者数

(単位: 人)

年度	H12	17	24	25	26	27	28	29	30	R1	2	3	4
人数	7,001	6,891	11,858	11,118	11,215	11,919	11,962	12,517	12,442	12,183	7,804	8,171	11,695

(イ) 令和4年度月別

(単位: 人)

月	4	5	6	7	8	9	10	11	12	令和5・1	2	3	計
人数	995	1,077	1,049	1,295	1,473	973	1,506	1,083	593	429	523	699	11,695

[資料] 林政課

(4) さくらの里

位置 甘楽郡下仁田町大字上小坂
面積 47ha 昭和58年4月1日開園

ア. 施設整備状況(昭和52年度～)

施設名	整備内容
	数量
さくら植栽	13,171本
花木植栽	31,084 "
センター	木造平屋建1棟 160㎡、デッキ 76.11㎡
あずまや	" 6棟 109㎡
便所	" 5 " 112.08㎡
水道施設	ポンプ小屋3棟、配管1式、水槽1基
幹線道	2,238m進入路
遊歩道	6,021m
園地	7ヶ所7,226㎡
境界	フェンス等629m
ベンチ	25基
案内板等	2式
集積場	1式、10㎡1棟
その他	土地購入費(13.28ha)、災害復旧
きのこ館	1棟172㎡
駐車場	3,846㎡(2カ所)80台、舗装
進入路ゲート設置	1基
倉庫	1基 6㎡
見本園	2ヶ所(山菜113㎡、きのこ41㎡)
野外ステージ	間伐材74㎡ 1棟
観客席	" 500席
落石防護工(駐車場)	落石防護工(ストーンガード) L=15.0m

(注) 1. 花木植栽は、緑化推進特別対策事業で植栽したものも含む。
2. きのこ館及び見本園は、林産課より引継ぎをしたもの

イ. 入園者

(ア) 年度別

(単位: 人)

年度	H12	17	24	25	26	27	28	29	30	R1	2	3	4
人数	195,430	187,659	87,267	79,770	80,587	85,069	90,298	96,038	73,854	82,881	37,852	66,641	70,979

(イ) 令和4年度月別

(単位: 人)

月	4	5	6	7	8	9	10	11	12	令和5・1	2	3	計
人数	32,510	7,680	3,209	3,993	3,082	2,634	4,122	4,283	1,679	1,784	1,645	4,358	70,979

[資料] 林政課

(5)赤城森林公園

位置 前橋市富士見町赤城山・柏倉町
面積 367ha 昭和58年4月1日開園

ア. 施設整備状況(昭和55年度～)

施設名	整備内容
	数量
あずまや	木造3棟 27㎡
便所	木造3棟 42.3㎡
駐車場	1,606㎡防護フェンス1式
案内板等	20基
野外卓	9 "
ベンチ	15 "
水辺の広場	100㎡、木橋
トレーニング施設	1式
導水施設	2か所
指導標	19基
表示柱	15 "
歩道	1式

〔資料〕林政課

(6) 赤城ふれあいの森

位置 前橋市富士見町赤城山
面積 76ha 平成元年4月1日開園

ア. 施設整備状況(昭和62年度～)

施設名	整備内容
	数量
多目的体験学習広場	芝造成2,006㎡
自然観察学習歩道	1,531m
木製品野外展示	バンガロー3棟、電話ボックス、バーベキュー棟
敷地造成	2ヶ所
テントサイト	5ヶ所
作業場	木造1棟 20㎡
給排水電気工事	1式
便所	木造2棟 71㎡
炊事棟	木造1棟 33㎡
屋内展示	パネル類・木製品等
学習実習用機器等	1式
体験生産活動用備品	1式
標識等	1式
あかぎ木の家	木造1棟724㎡
// 整備	内装板張、外部塗装改修
// 周辺排水工事	1式
取付道路	巾5.0m 846m
ゴミ処理施設	1基
駐車場	造成2ヶ所
吊橋	W=1.5m L=40m
林内整備	20ha
防護フェンス設置	11m
案内板	53基、モニュメント
標柱	12基
連絡歩道	W=1.5m L=200m(含木橋1基)
安全施設	防護壁100m
駐車場整備	1か所 550㎡
進入路規則植栽	200m
作業路	巾3.0m 1,682.3m
歩道	巾1.5m 558.8m
ゲート設置	1式
生産の森	2.5ha
野鳥の森	3.0ha
除間伐	26.29ha
間伐学習館	木造平屋1棟120㎡
給水施設	1式
水源の森造成	1か所
昆虫の森造成	//
物置小屋	1棟10㎡
避難施設	1棟10㎡
電撃殺虫器	6基

イ. 入園者

(7) 年度別

(単位: 人)

年度	H12	17	24	25	26	27	28	29	30	R1	2	3	4
人数	385,157	351,303	244,736	222,856	202,593	211,344	175,406	149,174	145,087	142,009	148,015	148,617	142,320

(イ) 令和4年度月別

(単位: 人)

月	4	5	6	7	8	9	10	11	12	令和5・1	2	3	計
人数	10,078	21,375	13,966	12,855	12,855	10,322	18,093	15,328	6,916	6,023	7,134	7,375	142,320

[資料]林政課

(7) 桜山森林公園

位置 藤岡市三波川
面積 15ha 平成2年4月1日開園

ア. 施設整備状況(昭和63年度～)

施設名	整備内容	
	数 量	
(日本庭園10,000㎡)		
管理棟	1棟102㎡	
敷地造成	10,000㎡	
修景施設	1式	
排水施設	1式	
電気施設	1式	
循環濾過工	1式	
給水施設	1式	
植栽工	5,069本	
園路広場工	1式	
休養施設工	四阿1、ベンチ5	
展示棟	1棟	
(見本庭園5,000㎡)		
敷地造成	5,000㎡	
園路広場	1式	
給水施設	1式	
電気施設	1式	
便所	1棟 25㎡	
植栽工	7,923本	
修景施設	1式	
管理施設	1式	
(芝生12,000㎡)		
敷地造成	12,000㎡	
植栽工	1,828本	
園路広場	1式	
修景施設	1式	
管理施設	1式	
排水施設	1式	
電気施設	1式	
給水施設	1式	
遊具施設	1式	
便所	1棟 25㎡	
倉庫	1棟 9.7㎡	
土留工(石積)	1個 70.0m	
(生活環境保全林)		
自然林造成	2.1ha	
自然林改良	12.25ha	
防火施設	1式	
作業歩道	2,574.4m	
案内板	1式	

イ. 入園者

(7) 年度別

(単位: 人)

年度	H12	17	24	25	26	27	28	29	30	R1	2	3	4
人数	157,954	128,280	73,131	69,482	75,041	80,814	72,297	62,752	85,938	77,236	75,568	65,567	83,170

(イ) 令和4年度月別

(単位: 人)

月	4	5	6	7	8	9	10	11	12	令和5・1	2	3	計
人数	11,008	1,488	996	1,351	3,337	957	4,463	35,997	11,256	6,045	1,728	4,544	83,170

〔資料〕林政課

(8) みかぼ森林公園

位置 藤岡市上日野字御荷鉾山
面積 253ha 平成3年4月1日開園

ア. 施設整備状況(昭和61年度～)

施設名	整備内容	
	数量	
管理施設造成	1,500㎡	
管理棟	木造1棟 78.7㎡	
浄水装置棟	木造1棟 43.1㎡	
林内歩道	433m	
取水設置	1式	
ベンチ	木造7基	
パノラマ板	2基	
案内板	4基	
指導標	14基 (含誘導標識)	
避雷針	2基	
植栽	1式	
物置	木造1棟	
展望施設	木造3棟	
四阿	木造3棟	
駐車場整備	3ヶ所	
安全柵	133.5m	
法面保全	モルタル吹付 263㎡	

イ. 入園者

(ア) 年度別

(単位: 人)

年度	H12	17	24	25	26	27	28	29	30	R1	2	3	4
人数	9,515	9,890	6,250	8,255	5,813	5,027	5,634	6,308	7,492	5,835	7,192	11,323	16,190

(イ) 令和4年度月別

(単位: 人)

	4	5	6	7	8	9	10	11	12	令和5・1	2	3	計
人数	981	3,131	1,858	2,058	1,950	690	2,362	3,160	-	-	-	-	16,190

[資料]林政課

(9) 21世紀の森

位置 沼田市上発知町、利根郡川場村門前
面積 252ha 平成10年10月11日開園

ア. 施設整備状況(平成4年度～)

施設名	整備内容
	数量
(健康とゆとりの森整備)	森林整備、歩道、管理車道等
さく井ポンプ設備	2箇所
給水設備	1式
電気設備	1式
配管工事	電気、水道1式
森の広場造成・芝張り	3.8ha
芝生育成管理	38,462㎡
駐車場造成	1式
樹木園造成整備	1式
管理事務所・展示棟	2棟 物置2棟
トイレ、展望台	2棟
休憩・避難棟	1棟
御製碑	1式
遊歩道	2,467.8m
自然観察ゾーン植栽	161本
公園内植栽	1,748本
「21世紀の森」標柱	2基
土留工	1個
お手植え木等移植	1,136本
駐車場標識	10基
道路標識	5枚、3基
指導標	14基 車止5基
森林整備	下刈、除伐、間伐
土地購入	300,541㎡
お野立て所改修	改修1式、メーター設置
水路工	1式
(森林公園等植栽)	
植栽	2,055本
パーゴラ	1基(樹木園)

イ. 入園者

(ア) 年度別

(単位: 人)

年度	H12	17	24	25	26	27	28	29	30	R1	2	3	4
人数	38,842	50,827	48,354	44,356	42,935	46,082	44,575	47,138	53,696	49,697	39,017	35,303	40,051

(イ) 令和4年度月別

(単位: 人)

月	4	5	6	7	8	9	10	11	12	令和5・1	2	3	計
人数	3,080	5,759	4,002	4,398	7,492	5,011	4,612	3,966	1,246	-	-	485	40,051

[資料] 林政課

(10)緑化センター

位置 邑楽郡邑楽町大字中野・鶉
面積 5.5ha 平成10年5月26日開園

ア. 施設設置状況(昭和55～58年度、平成8～10年度)

施設名	整備内容	備考	
	数量		
本館	300㎡ 1棟	緑化センター	
倉庫等	倉庫104㎡ 1棟 休憩舎14㎡ 1棟		
四阿	76㎡ 1棟		
樹木園	針葉樹樹木園 1,060㎡		
	広葉樹樹木園 1,210㎡		
	耐湿樹樹木園 970㎡		
	常緑広葉樹樹木園 720㎡		
	防風林樹木園 670㎡		
	街路樹樹木園 総延長 144m		
	針葉樹、季節、野鳥の森エリア 17,800㎡		
	全国植樹祭記念の森エリア 2,200㎡		
	見本園等	庭園、地被植物、生垣等 9,166㎡	
	自然林	鶉地区 17,281㎡	
日時計花壇	90㎡		
遊歩道	1,335m		
駐車場	790㎡		

イ. 入園者

(ア) 年度別

(単位: 人)

年度	H22	H23	H24	H25	H26	H27	H28	H29	H30	R1	R2	R3	R4
人数	31,433	31,752	36,898	39,672	41,839	38,264	33,284	29,669	35,155	34,633	31,246	29,517	29,905

(イ) 令和4年度月別

(単位: 人)

月	4	5	6	7	8	9	10	11	12	令和5・1	2	3	計
人数	2,774	2,362	2,926	2,374	2,646	2,123	3,038	2,942	1,530	2,132	2,275	2,783	29,905

[資料] 林政課

(10)緑化センター

位置 邑楽郡邑楽町大字中野・鶉
面積 5.5ha 平成10年5月26日開園

ア. 施設設置状況(昭和55～58年度、平成8～10年度)

施設名	整備内容	備考	
	数量		
本館	300㎡ 1棟	緑化センター	
倉庫等	倉庫104㎡ 1棟 休憩舎14㎡ 1棟		
四阿	76㎡ 1棟		
樹木園	針葉樹樹木園 1,060㎡		
	広葉樹樹木園 1,210㎡		
	耐湿樹樹木園 970㎡		
	常緑広葉樹樹木園 720㎡		
	防風林樹木園 670㎡		
	街路樹樹木園 総延長 144m		
	針葉樹、季節、野鳥の森エリア 17,800㎡		
	全国植樹祭記念の森エリア 2,200㎡		
	見本園等	庭園、地被植物、生垣等 9,166㎡	
	自然林	鶉地区 17,281㎡	
日時計花壇	90㎡		
遊歩道	1,335m		
駐車場	790㎡		

イ. 入園者

(ア) 年度別

(単位: 人)

年度	H22	H23	H24	H25	H26	H27	H28	H29	H30	R1	R2	R3	R4
人数	31,433	31,752	36,898	39,672	41,839	38,264	33,284	29,669	35,155	34,633	31,246	29,517	29,905

(イ) 令和4年度月別

(単位: 人)

月	4	5	6	7	8	9	10	11	12	令和5・1	2	3	計
人数	2,774	2,362	2,926	2,374	2,646	2,123	3,038	2,942	1,530	2,132	2,275	2,783	29,905

[資料] 森林保全課

第3表 鳥獣保護

(1) 鳥獣保護区・休猟区・特定猟具使用禁止区域

(単位:ha)

事務所	鳥獣保護区		特別保護地区		休 猟 区		特定猟具使用禁止区域	
	箇所	面積	箇所	面積	箇所	面積	箇所	面積
平成27年度	49	64,550	8	2,153	-	-	149	51,000
令和2年度	49	63,254	8	2,153	-	-	150	51,492
令和4年度	49	61,125	7	1,206	-	-	151	51,818
澁川	6	5,679	2	565	-	-	39	9,522
西部	8	8,375	2	396	-	-	20	9,370
藤岡	7	2,954	-	-	-	-	6	5,432
富岡	7	2,906	-	-	-	-	14	2,416
吾妻	3	14,587	1	191	-	-	25	3,719
利根沼田	8	23,974	-	-	-	-	19	3,961
桐生	10	2,650	2	54	-	-	28	17,398

(注) 特別保護地区は鳥獣保護区の内数

〔資料〕自然環境課

(2) 鳥獣飼養者及び飼養鳥獣数

(単位:羽、頭)

事務所	飼養者(人)	飼養鳥獣
平成27年度	1	23
令和2年度	2	26
令和4年度	2	29
澁川	-	-
西部	-	-
藤岡	-	-
富岡	-	-
吾妻	1	28
利根沼田	-	-
桐生	1	1

〔資料〕自然環境課

(3) 狩猟者登録件数

(単位:件)

事務所	総 数			網 猟			わな猟			第一種銃猟			第二種銃猟		
	総数	県内	県外	総数	県内	県外	総数	県内	県外	総数	県内	県外	総数	県内	県外
平成27年度	3,492	2,580	912	13	13	-	893	875	18	2,512	1,630	882	74	62	12
令和2年度	3,330	2,616	714	12	11	1	1,121	1,106	15	2,137	1,450	687	60	49	11
令和4年度	3,245	2,609	636	14	13	1	1,168	1,155	13	2,002	1,392	610	61	49	12
澁川	508	508	-	3	3	-	204	204	-	280	280	-	21	21	-
西部	502	502	-	1	1	-	233	233	-	261	261	-	7	7	-
藤岡	201	201	-	-	-	-	85	85	-	115	115	-	1	1	-
富岡	176	176	-	-	-	-	79	79	-	97	97	-	-	-	-
吾妻	387	387	-	-	-	-	233	233	-	148	148	-	6	6	-
利根沼田	438	438	-	7	7	-	204	204	-	223	223	-	4	4	-
桐生	397	397	-	2	2	-	117	117	-	268	268	-	10	10	-
自然環境課	636	-	636	1	-	1	13	-	13	610	-	610	12	-	12

〔資料〕自然環境課

(4) 狩猟による鳥獣捕獲数

(単位:羽、頭)

事務所	鳥 類				獣 類				その他	
	総数	キジ	ヤマドリ	エゾケイ	カモ類	その他	クマ	イノシシ		シカ
平成27年度	5,193	1,081	380	91	1,182	2,459	31	2,038	3,508	429
令和2年度	4,294	897	402	58	993	1,944	46	1,726	4,875	427
令和4年度	3,341	704	258	32	833	1,514	61	1,570	4,586	384
茨城県	666	131	27	13	128	367	3	291	733	81
千葉県	213	34	26	1	66	86	6	382	558	80
茨城県	54	5	6	1	17	25	10	85	627	54
茨城県	80	16	2		29	33	3	97	404	10
茨城県	208	96	50	11	17	34	6	246	359	62
茨城県	456	103	37		41	275	18	315	948	60
茨城県	941	121	17	1	321	481	7	98	479	23
茨城県	723	198	93	5	214	213	8	56	478	14

〔資料〕自然環境課

(5) 有害鳥獣等捕獲許可による鳥獣捕獲数

(単位:羽、頭)

事務所	総数	鳥 類						獣 類												
		総数	キジバト	カラス類	ムクドリ	ドバト	ヒヨドリ	スズメ類	カモ類	その他	シカ	クマ	サル	イノシシ	ノウサギ	タヌキ	キツネ	ハクシシ	モグラ	その他
平成27年度	15,787	5,491	394	3,245	160	849	122	403	230	88	2,836	78	985	3,598	-	810	20	1,503	51	415
令和2年度	23,228	4,615	215	1,856	58	1,024	246	885	111	220	7,217	519	822	4,908	-	1,030	102	2,372	-	1,643
令和4年度	21,431	3,203	175	1,248	2	797	45	653	85	198	8,261	215	571	3,502	-	1,113	112	2,206	-	2,248
茨城県	3,364	895	27	312	2	431	1	17	7	98	624	6	-	272	-	215	68	516	-	768
千葉県	3,200	235	-	213	-	-	-	-	-	22	549	18	48	873	-	288	17	492	-	680
茨城県	1,879	91	-	33	-	-	-	-	-	58	1,078	7	23	140	-	62	3	147	-	328
茨城県	2,839	95	-	95	-	-	-	-	-	-	1,774	14	4	572	-	23	-	279	-	78
茨城県	2,379	250	107	77	-	3	44	-	-	19	918	98	130	627	-	179	5	165	-	7
茨城県	3,047	32	-	27	-	-	-	-	4	1	1,867	59	311	379	-	109	1	268	-	21
茨城県	4,723	1,605	41	491	-	363	-	636	74	-	1,451	13	55	639	-	237	18	339	-	366

〔資料〕自然環境課

※カラスの卵含む ※その他はカワウ、アオサギ、ゴイサギ ※その他はアライグマ、アナグマ、カモシカ

第4表 自然環境保護

(1) 自然環境保全地域

ア 県指定

(単位:ha)

番号	保全地域名	指定年月日	位置	面積	左のうち特別地区	左のうち野生動物保護地区
1	鈴ヶ岳	昭和 50. 3.28	渋川市 前橋市	59.99	59.99	-
2	荒山	50. 3.28	前橋市	67.99	-	-
3	鍋割山	50. 3.28	前橋市	67.12	-	-
4	北沢	50. 3.28	上野村	290.19	290.19	-
5	相馬山	51. 3. 1	高崎市	42.68	-	-
6	黒岩	51. 3. 1	高崎市	4.76	-	-
7	鍋割山南面	51. 3. 1	前橋市	169.44	-	-
8	荒山高原	51. 3. 1	前橋市	117.55	-	-
9	あずさ沢	51. 3. 1	藤岡市	27.06	-	-
10	袈裟丸山	51. 3. 1	みどり市	725.95	275.94	-
11	小中大滝	51. 3. 1	みどり市	30.14	-	-
12	鳴神山	51. 3. 1	桐生市	74.40	-	-
13	朝日岳・白毛門山東面	51. 3. 1	みなかみ町	679.05	411.02	272.00
14	至仏山・笠ヶ岳西面	51. 3. 1	みなかみ町	870.71	353.40	185.26
15	皇海山	52. 3.25	沼田市	178.73	84.75	-
16	天丸山	52. 3.25	上野村	119.35	119.35	-
17	大峰沼	52. 3.25	みなかみ町	2.39	2.39	1.00
18	角落山	52. 3.25	高崎市	34.21	34.21	-
19	王領地の森	52. 3.25	長野原町	11.73	9.46	-
20	赤城神社と松並木	52. 3.25	前橋市	13.45	8.52	-
21	平ヶ岳・白沢山西面	53. 3.30	みなかみ町	877.50	877.50	572.50
22	行人沼	53. 3.30	板倉町	1.54	1.54	-
23	根本沢	54. 3.30	桐生市	26.53	26.53	-
24	巻機山東面	54. 3.30	みなかみ町	510.40	510.40	250.80
25	袈裟丸山北面	56.12.15	沼田市	75.33	75.33	-
26	宝川	56.12.15	みなかみ町	249.02	209.17	-
合計			26 地域	5,327.21	3,349.69	1,281.56

イ 国指定

番号	保全地域名	指定年月日	位置	面積	左のうち特別地区	左のうち野生動物保護地区
1	利根川源流部	52.12.28	みなかみ町	2,318.00	2,318.00	2,318.00

〔資料〕自然環境課

(2) 緑地環境保全地域

(単位:ha)

番号	保全地域名	指定年月日	位置	面積
1	榛名神社	52. 3.25	高崎市	18.53
2	吾妻山東面	53. 3.30	桐生市	37.82
3	崇禅寺	53. 3.30	桐生市	2.28
4	木曾三社神社	54. 3.30	渋川市	2.41
5	雷電神社	54. 3.30	板倉町	1.17
合計			5 地域	62.21

〔資料〕自然環境課

(3) 鳥獣保護区等指定の推移

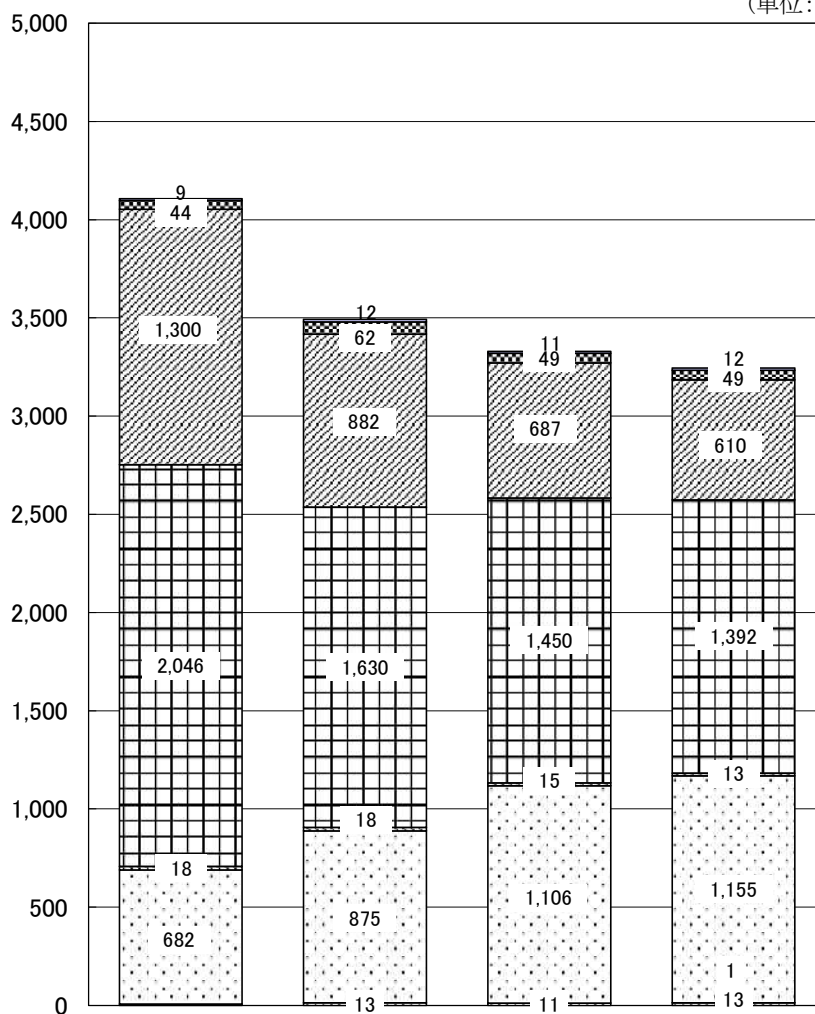
(単位:ha)

年度	区分	鳥獣保護区		休猟区		特定猟具使用禁止区域	
		箇所	面積	箇所	面積	箇所	面積
平成17年度		53	70,109	6	11,281	139	48,522
平成22年度		51	67,772	—	—	149	51,351
平成27年度		49	64,550	—	—	149	51,000
令和2年度		49	63,254	—	—	150	51,492
令和4年度		49	61,125	—	—	151	51,818

[資料] 自然環境課

(4) 狩猟者登録状況

(単位:人)



年度	平成22年度	平成27年度	令和2年度	令和4年度
第二種銃猟(県外)	9	12	11	12
第二種銃猟(県内)	44	62	49	49
第一種銃猟(県外)	1,300	882	687	610
第一種銃猟(県内)	2,046	1,630	1,450	1,392
わな猟(県外)	18	18	15	13
わな猟(県内)	682	875	1,106	1,155
網猟(県外)	—	—	1	1
網猟(県内)	7	13	11	13

XI 林業普及指導

第1表 林家経営の改善

(1) 林家経営研究会

(単位:人)

事務所	名称	会員数
富岡	甘楽富岡林家経営研究会	23
計		23

〔資料〕林業振興課

(2) 指導林家

(単位:人)

事務所	林業経営	特用林産	計
利根沼田	1	-	1
吾妻	-	1	1
渋川	-	1	1
桐生	2	-	2
西部	1	-	1
藤岡	1	-	1
富岡	-	-	-
計	5	2	7

〔資料〕林業振興課

(3) 林業研究グループ

区分 事務所	林業研究 グループ総数		内 訳							
			林業経営、育林		青年の山、林研の 山、分収林		林業経営 しいたけ等の経営		なめこ、ひらたけ等 きのこ栽培	
	グループ数	人数(人)	グループ数	人数(人)	グループ数	人数(人)	グループ数	人数(人)	グループ数	人数(人)
利根沼田	2	10	1	6	-	-	-	-	1	4
吾妻	1	9	-	-	-	-	1	9	-	-
渋川	4	81	3	75	-	-	1	6	-	-
桐生	5	46	4	33	-	-	1	13	-	-
西部	4	43	1	7	1	13	2	23	-	-
藤岡	5	51	5	51	-	-	-	-	-	-
富岡	-	-	-	-	-	-	-	-	-	-
計	21	240	14	172	1	13	5	51	1	4

〔資料〕林業振興課

(4) 林業後継者の推移

(単位:人)

年 度	山林経営	しいたけ	なめこ	まいたけ	その他	計
昭和60年度	496	655	80	-	60	1,291
昭和62年度	313	566	72	-	53	1,004
平成元年度	254	469	44	-	47	814
平成3年度	155	286	29	-	38	508
平成5年度	98	220	19	-	32	369
平成7年度	72	128	5	-	22	227
平成9年度	55	94	3	9	10	171
平成11年度	36	54	6	7	10	113
平成13年度	23	36	6	9	9	83
平成15年度	26	28	7	8	8	77
平成17年度	20	24	8	8	8	68
平成19年度	8	28	8	7	17	68
平成21年度	6	30	6	5	21	68
平成23年度	4	27	7	4	24	66
平成25年度	3	21	5	3	21	53
平成27年度	2	14	2	3	20	41
平成29年度	2	13	2	4	13	34
令和元年度	1	13	2	4	14	34
令和3年度	1	9	1	2	9	22

(注)調査は隔年で実施

〔資料〕林業振興課

(5) 林業従事者数

(単位:人)

区分 事務所	年 齢 階 層						計
	20歳未満	20～29歳	30～39歳	40～49歳	50～59歳	60歳以上	
昭和62年度	4	40	109	253	656	427	1,489
平成3年度	4	32	76	154	486	555	1,307
平成8年度	1	33	63	129	272	595	1,093
平成13年度	7	78	94	95	196	498	968
平成18年度	1	49	90	71	148	245	604
平成23年度	3	77	121	134	137	251	723
平成24年度	3	74	128	142	108	263	718
平成25年度	2	69	132	150	101	248	702
平成26年度	1	72	136	154	106	252	721
平成27年度	-	82	141	158	100	244	725
平成28年度	3	85	135	163	100	228	714
平成29年度	1	73	132	180	95	231	712
平成30年度	3	71	130	172	97	215	688
令和元年度	1	70	119	172	107	201	670
令和2年度	2	73	117	163	119	193	667
令和3年度	2	68	117	154	128	195	664
令和4年度 (うち女性)		66 (1)	102 (2)	170 (1)	143 (4)	190 (6)	671 14
利根上流森林計画区							
利根沼田		13	31	50	36	65	195
吾妻森林計画区							
吾妻		10	16	34	25	35	120
利根下流森林計画区							
渋川		7	12	20	12	18	69
桐生		5	15	19	22	25	86
西毛森林計画区							
西部		9	9	15	20	12	65
藤岡		15	14	20	14	12	75
富岡		7	5	12	14	23	61

[資料] 林業振興課

(6) 青年林業士・林業作業士・高性能林業機械オペレーター

(単位:人)

事務所	青年林業士	林業技能 作業士	林業作業士	高性能 林業機械 オペレータ (～H13)	高性能林業 機械技術者 養成研修 修了者 (H14～)
利根沼田	2	14	64	7	22
吾妻	4	5	36	8	17
渋川	3	6	17	10	10
桐生	1	9	32	21	18
西部	5	6	34	15	19
藤岡	1	3	47	15	44
富岡	1	5	41	22	29
計	17	48	271	98	159

高性能林業機械技術者養成研修修了者には、高性能林業機械安全作業研修修了者を含む(R3～)

[資料] 林業振興課

第2表 林業機械の現況

(1) 導入状況

区分	刈払機	チェーンソー	集材装置	積込機	トラクター	小型運材車	ハーベスタ	プロセッサ	フォワーダ	タワヤーダ	スキッド	スイングヤダ	その他の高性能林業機械
平成27年度	2,459	2,178	107	288	57	151	14	50	63	5	3	26	9
令和2年度	1,558	1,664	75	285	43	151	22	57	67	5	3	28	29
令和4年度	-	-	-	-	-	-	25	55	60	6	3	28	38
利根沼田	-	-	-	-	-	-	4	11	12	-	-	2	18
吾妻	-	-	-	-	-	-	2	14	7	1	2	6	5
渋川	-	-	-	-	-	-	4	7	6	-	1	3	7
桐生	-	-	-	-	-	-	5	9	7	1	-	3	2
西部	-	-	-	-	-	-	4	2	12	-	-	2	2
藤岡	-	-	-	-	-	-	4	8	10	2	-	8	3
富岡	-	-	-	-	-	-	2	4	6	2	-	4	1
林業試験場	-	-	-	-	-	-	-	-	-	-	-	-	-

刈払機、チェーンソー、集材装置、積込機、トラクター、小型運材車については、令和3年度から調査対象外
その他の高性能林業機械は、フェラーバンチャ、グラップルバケット、その他の合計値

[資料] 林業振興課

(2) 所有区分

区分	刈払機	チェーンソー	集材装置	積込機	トラクター	小型運材車	ハーベスタ	プロセッサ	フォワーダ	タワヤーダ	スキッド	スイングヤダ	その他の高性能林業機械
公有	-	-	-	-	-	-	2	1	2	2	-	1	-
会社	-	-	-	-	-	-	12	35	26	1	2	15	26
森林組	-	-	-	-	-	-	10	11	24	3	1	8	7
他組	-	-	-	-	-	-	1	7	4	-	-	4	4
個人	-	-	-	-	-	-	-	1	3	-	-	-	1
関係	-	-	-	-	-	-	-	-	-	-	-	-	-
その他	-	-	-	-	-	-	-	-	1	-	-	-	-
計	-	-	-	-	-	-	25	55	60	6	3	28	38

刈払機、チェーンソー、集材装置、積込機、トラクター、小型運材車については、令和3年度から調査対象外
その他の高性能林業機械は、フェラーバンチャ、グラップルバケット、その他の合計値

[資料] 林業振興課

XII 県営林

第1表 林野面積・蓄積

(単位 面積:ha 蓄積:m³)

	面 積							蓄 積		
	総 数	針葉樹	比率	広葉樹	比率	その他	比率	総 数	針葉樹	広葉樹
県有林 (事務所別)										
平成27年度	3,959.58	1,961.65	49%	1,777.14	45%	220.79	6%	813,351	581,251	232,100
令和2年度	4,336.40	2,163.86	50%	2,163.62	50%	8.92	0%	1,265,345	918,979	346,366
令和4年度	4,336.40	2,163.91	50%	2,163.57	50%	8.92	0%	1,268,268	921,648	346,620
澁川	448.84	259.71	58%	188.35	42%	0.78	0%	130,383	99,520	30,863
東部	219.80	129.43	59%	90.37	41%	-	0%	67,818	53,311	14,507
伊香保	443.68	229.27	52%	214.23	48%	0.18	0%	120,314	85,048	35,266
榛名	649.94	182.36	28%	465.91	72%	1.67	0%	147,315	72,564	74,751
烏漕	513.47	125.70	25%	387.26	75%	0.51	0%	110,671	50,952	59,719
日野	672.72	334.62	50%	337.21	50%	0.89	0%	213,963	158,664	55,299
万場	20.07	5.59	28%	14.48	72%	-	0%	6,563	4,148	2,415
大桁	432.18	325.24	75%	103.84	24%	3.10	1%	205,641	188,857	16,784
岩島	76.60	74.99	98%	1.31	2%	0.30	0%	28,127	28,040	87
長野原	292.02	180.21	62%	110.63	38%	1.18	0%	71,456	55,294	16,162
北軽井沢	329.45	149.64	46%	179.50	54%	0.31	0%	80,091	50,733	29,358
川場	118.63	113.20	95%	5.43	5%	-	0%	49,093	48,267	826
東	119.00	53.95	45%	65.05	55%	-	0%	36,833	26,250	10,583
県行造林 (事務所別)										
平成27年度	(1) 14.88	14.69	99%	-	0%	0.19	1%	6,565		
令和2年度	(0) -	-		-		-		-		-
令和4年度	(0) -	-		-		-		-		-
県営林合計	4,336.40	2,163.91	50%	2,163.57	50%	8.92	0%	1,268,268	921,648	346,620

(令和5年3月31日現在)

〔資料〕林政課

(注) ()書きは箇所数

第2表 県有林造林面積

(単位:ha)

経営区名	総数	再造林	拡大造林
平成27年度	0.61	0.61	-
令和2年度	-	-	-
令和4年度	1.41	-	1.41
榛名	-	-	-
烏巣	-	-	-
渋川	1.41	-	1.41
東部	-	-	-
伊香保	-	-	-
日野	-	-	-
万場	-	-	-
大岩	-	-	-
岩島	-	-	-
長野原	-	-	-
川場	-	-	-
東	-	-	-

[資料]林政課

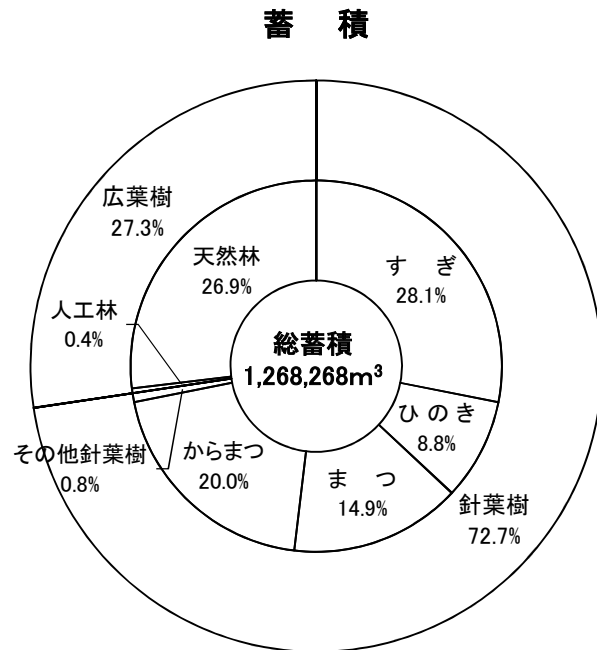
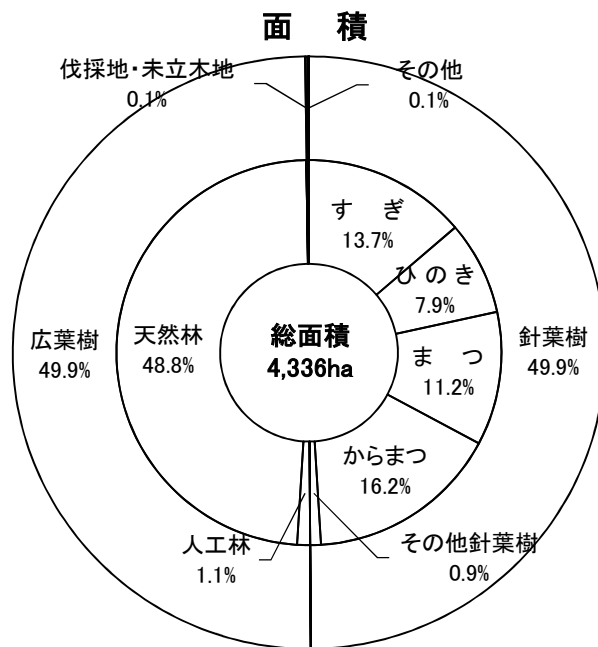
第3表 県有林立木処分及び素材生産量

(単位:m³)

経営区名	総数	立木	素材
平成27年度	2,048	17	2,031
令和2年度	1,654	-	1,654
令和4年度	907	-	907
榛名	94	-	94
烏巣	-	-	-
渋川	-	-	-
東部	22	-	22
伊香保	-	-	-
日野	-	-	-
万場	-	-	-
大岩	276	-	276
岩島	-	-	-
長野原	310	-	310
川場	204	-	204
東	-	-	-

[資料]林政課

第4表 県有林樹種別構成



XIII ぐんま緑の県民税

第1表 ぐんま緑の県民税の財源

(単位 金額:千円)

区分		実績(R4年度)
財源	税収(ぐんま緑の県民基金税収相当額)	877,408
	寄附金	6,952
	運用益	30
	諸収入	
	合計	884,390

第2表 ぐんま緑の県民税事業内容

(単位 金額:千円)

区分	事業内容	実績値 (R4年度)	実績 (R4年度)	担当課	
水源地域等の森林整備			610,909	林政課	
条件不利地 森林整備	地理的、地形的な条件により林業経営が成り立たず放置されている条件不利な森林の間伐等を実施	区域調査委託	1,064ha		
		実施調査委託	355ha		
		森林整備	377ha		
水源林機能増進	簡易水道等の上流部の森林で水源涵養機能等の低下が懸念される森林を整備し、水源涵養機能を増進	区域調査委託	132ha		
		実施調査委託	202ha		
		森林整備	294ha		
松くい虫等被害地の再生	松くい虫等被害木が放置され、笹竹が繁茂した森林をコナラやスギなどの森林に再生	区域調査委託	0ha		
		実施調査委託	6ha		
		森林整備	13ha		
事務費	旅費、備品、消耗品費、積算システム保守管理、パソコン・デジタル複合機賃借料	—	1,715		
ボランティア活動・森林環境教育の推進			12,241		
ボランティア活動の推進	森林ボランティア支援センターを運営し、ボランティア情報の収集・発信、安全指導や森林整備作業器具の貸出、ボランティア体験会などを実施	ボランティア体験会の開催	3回 41人		
		森林整備器具の貸出し	57回		
		安全講習会	9回 135名		
		森林環境教育コーディネート業務	8名		
森林環境教育の推進	森林環境教育を推進するため、専門知識を有した指導者を育成	フォローアップ研修の開催	12回 324人	3,533	
市町村提案型事業	地域の実情に合わせ市町村やボランティア団体等が取り組む事業を支援	荒廃した里山・平地林の整備、森林環境教育など、5つのメニューにより支援	別表	264,405	
制度運営			3,147		
普及啓発	ぐんま緑の県民税への理解を深めるため、税のしくみ、森林の役割や大切さの普及啓発活動を実施	普及資材(パンフレット・ポスター・チラシ)の作成	40,000部	586	林政課
第三者機関	ぐんま緑の県民税評価検証委員会の運営	ぐんま緑の県民税評価検証委員会開催	5回	1,151	林政課
調査研究	下層植生の早期回復を図るための間伐率等の調査・研究	安定的に高い間伐効果を期待できる方法を検討	29カ所	1,410	林業試験場
合計				890,702	

(注) 令和3年度からの繰越を含み、令和5年度への繰越は含まない。

〔資料〕林政課

第3表 市町村提案型事業の実績

(単位 金額:千円)

区 分	実績(R4年度)			事業量
	市町村数	事業数	補助金額 (千円)	
荒廃した里山・ 平地林の整備	26	342	172,173	森林 16ha、竹林 19ha、管理 376ha
貴重な自然環境 の保護・保全	8	17	3,377	植物 20種、動物 11種
森林環境教育・ 普及啓発	22	47	22,444	11,426人
森林の公有林化	0	0	0	
独自提案事業	15	23	66,411	森林 3ha、竹林 2ha
合 計	35	429	264,405	

[資料] 林政課

第4表 市町村提案型事業の市町村別実績

(単位 金額:円)

番号	市町村名	令和3年度繰越				令和4年度採択		令和4年度実施状況						令和4年度内完了	
		繰越		実績		事業数	補助金額	実績(完了)		繰越		廃止		事業数	補助金額
		事業数	補助金額	事業数	補助金額			事業数	補助金額	事業数	補助金額	事業数	補助金額		
1	前橋市					16	18,075,000	16	16,320,000			0	0	16	16,320,000
2	高崎市					42	12,933,000	36	12,286,000			6	309,000	36	12,286,000
3	桐生市					10	2,203,000	10	1,940,000			0	0	10	1,940,000
4	伊勢崎市					4	3,860,000	4	4,854,000			0	0	4	4,854,000
5	太田市					2	18,933,000	2	18,260,000			0	0	2	18,260,000
6	沼田市					20	15,045,000	18	14,524,000			2	161,000	18	14,524,000
7	館林市					12	8,992,000	7	6,508,000			5	1,063,000	7	6,508,000
8	渋川市					9	11,216,000	9	9,698,000			0	0	9	9,698,000
9	藤岡市					28	5,213,000	28	5,606,000			0	0	28	5,606,000
10	富岡市					18	20,776,000	14	19,658,000			4	197,000	14	19,658,000
11	安中市					18	2,474,000	14	1,566,000			4	420,000	14	1,566,000
12	みどり市					8	1,236,000	8	1,124,000			0	0	8	1,124,000
13	榛東村					2	685,000	2	441,000			0	0	2	441,000
14	吉岡町					4	934,000	3	440,000			1	300,000	3	440,000
15	上野村					5	1,225,000	5	1,225,000			0	0	5	1,225,000
16	神流町					15	2,938,000	15	2,844,000			0	0	15	2,844,000
17	下仁田町					33	11,810,000	33	11,810,000			0	0	33	11,810,000
18	南牧村					9	1,184,000	9	1,108,000			0	0	9	1,108,000
19	甘楽町					9	2,257,000	9	2,257,000			0	0	9	2,257,000
20	中之条町					19	9,195,000	18	8,927,000			1	42,000	18	8,927,000
21	長野原町					2	368,000	2	365,000			0	0	2	365,000
22	嬭恋村					7	3,429,000	7	3,104,000			0	0	7	3,104,000
23	草津町					1	300,000	1	300,000			0	0	1	300,000
24	高山村					12	15,124,000	12	15,124,000			0	0	12	15,124,000
25	東吾妻町					30	16,999,000	29	17,785,000			1	12,000	29	17,785,000
26	片品村					20	13,587,000	15	10,818,000			5	4,139,000	15	10,818,000
27	川場村					32	4,325,000	31	3,991,000			1	326,000	31	3,991,000
28	昭和村					21	22,589,000	21	20,875,000			0	0	21	20,875,000
29	みなかみ町					34	41,596,000	34	40,482,000			0	0	34	40,482,000
30	玉村町					1	300,000	1	300,000			0	0	1	300,000
31	板倉町					3	3,141,000	2	1,796,000			1	300,000	2	1,796,000
32	明和町					4	898,000	3	749,000			1	50,000	3	749,000
33	千代田町					2	1,806,000	2	1,288,000			0	0	2	1,288,000
34	大泉町					4	4,949,000	4	4,581,000			0	0	4	4,581,000
35	邑楽町					5	1,468,000	5	1,451,000			0	0	5	1,451,000
県計						461	282,063,000	429	264,405,000			32	7,319,000	429	264,405,000

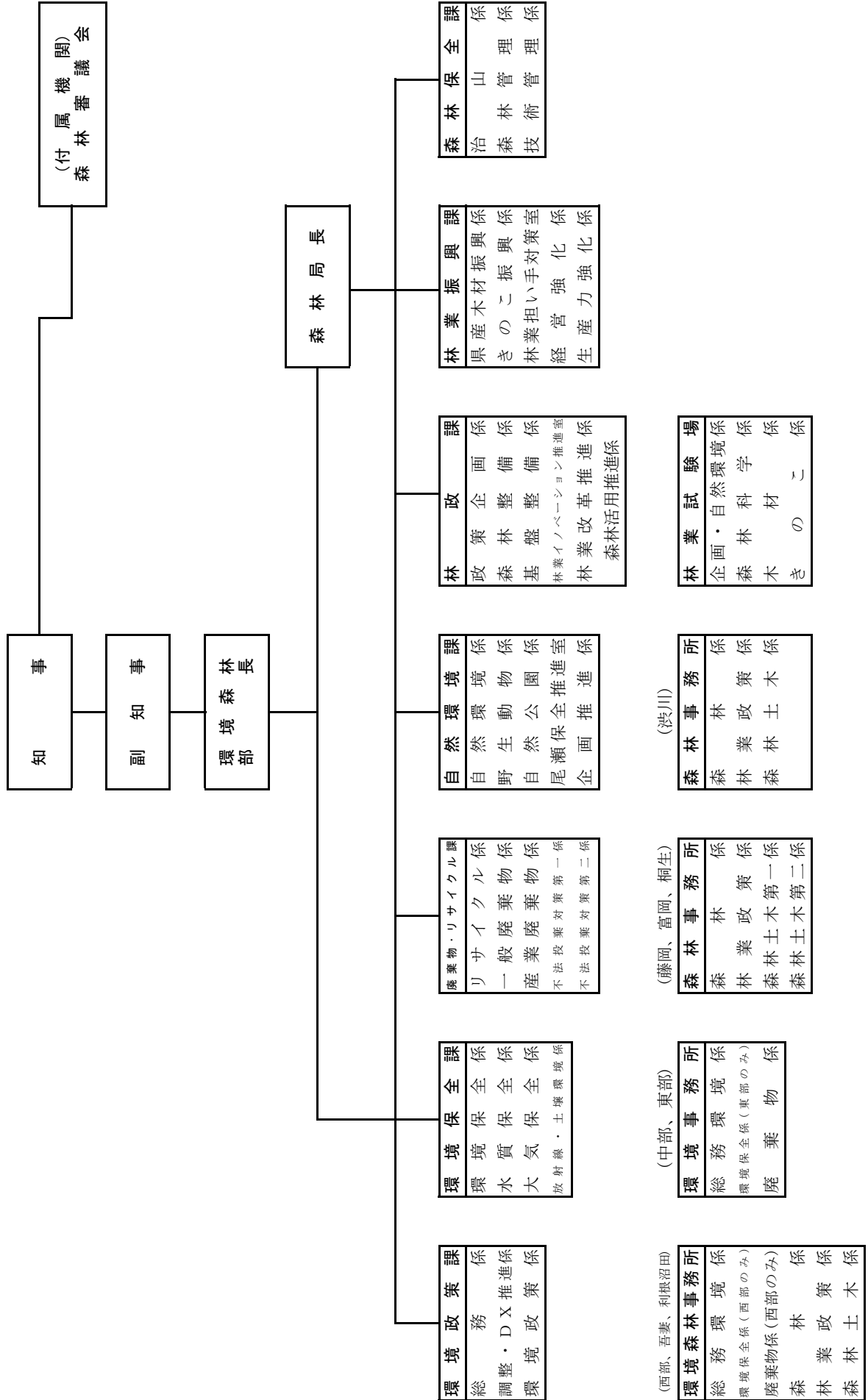
[資料]林政課

※「廃止」とは、採択された市町村提案型事業について、各事業実施主体が事業そのものの執行を取りやめること。

XIV その他

令和5年4月1日

第1表 群馬県環境森林部行政機構
(1) 機構図



(2)所属別職員数

所属別	所在地	電話番号	事務	技術	計
環境政策課	371-8570 前橋市大手町一丁目1-1	027-226-2811	14		14
環境保全課	371-8570 前橋市大手町一丁目1-1	027-226-2831	7	10	17
廃棄物・リサイクル課	371-8570 前橋市大手町一丁目1-1	027-226-2851	17	8	25
自然環境課	371-8570 前橋市大手町一丁目1-1	027-226-2871	15	8	23
環境政策課	371-8570 前橋市大手町一丁目1-1	027-226-3211	3	24	27
林業振興課	371-8570 前橋市大手町一丁目1-1	027-226-3231	4	15	19
森林保全課	371-8570 前橋市大手町一丁目1-1	027-226-3251	3	14	17
県庁計			63	79	142
渋川森林事務所	377-0027 渋川市金井395	0279-22-2763	3	13	16
西部環境森林事務所	370-0805 高崎市台町4-3	027-323-4021	5	20	25
藤岡森林事務所	375-0014 藤岡市下栗須124-5	0274-22-2253	3	16	19
富岡森林事務所	370-2454 富岡市田島343-1	0274-62-1535	3	16	19
吾妻環境森林事務所	377-0424 吾妻郡中之条町大字中之条町664	0279-75-4611	4	17	21
利根沼田環境森林事務所	378-0031 沼田市薄根町4412	0278-22-4481	5	15	20
桐生森林事務所	376-0011 桐生市相生町二丁目331	0277-52-7373	4	15	19
中部環境事務所	371-0051 前橋市上細井町2142-1	027-219-2020	3	6	9
東部環境事務所	373-0033 太田市西本町60-27	0276-31-2517	5	8	13
地域機関計			35	126	161
林業試験場	370-3503北群馬郡榛東村大字新井2935	027-373-2300	2	12	14
合計			100	217	317

※職員数は、派遣を含む(令和5年4月1日現在)

第2表 群馬県森林審議会委員名簿

(令和5年4月1日現在)

氏 名	役 職	備 考
新井 小枝子	群馬県立女子大学文学部教授	森林保全部会委員
佐 藤 学	上野村森林組合長	森林保全部会長代行
鈴木 春美	マイタケ生産者 元JA全国女性組織協議会長	
須藤 昭男	みどり市長	
諏訪 実	関東森林管理局計画保全部長	森林保全部会委員
外山 京太郎	川場村長	森林保全部会委員
中澤 恒喜	東吾妻町長	
奈賀 由香子	群馬県環境アドバイザー	
永井 芳郎	ぐんま優良木材認証工場連絡協議会長	
萩原 香	有限会社萩原構造計画事務所取締役	
長谷川 美由紀	群馬県農村生活アドバイザー	
原 秀 男	下仁田町長	森林保全部会委員
平方 宏	一般社団法人群馬県木材組合連合会長	会長代行 森林保全部会長
宮 寄 文 恵	弁護士	森林保全部会委員
八木原 勇治	群馬県森林組合連合会長	会 長

50音順

任期(R4. 8. 2 ~ R6. 8. 1)

第3表 群馬県林業関係団体

(令和5年4月1日現在)

名 称	代表者名	所 在 地	電話番号
群馬県森林組合連合会	八木原 勇治	前橋市上大島町182-20	027-261-0615
(一社)群馬県木材組合連合会	平 方 宏	前橋市西善町524-1 (群馬県木材振興センター内)	027-266-8220
全国山村振興連盟群馬県支部	熊 川 栄	前橋市大手町1-1-1 群馬県庁地域政策課過疎・地域企画係	027-226-2371
群馬県治山林道協会	星 名 建市	前橋市大渡町1-10-7 公社総合ビル 6F	027-280-6255
群馬県森林土木建設協会	山 藤 浩一	前橋市大渡町1-10-7 公社総合ビル 6F	027-280-6256
群馬県造林協会	岩 井 均	前橋市上大島町182-20 (群馬県森林組合連合会内)	027-261-0615
群馬県林業改良普及協会	狩 野 浩志	前橋市大渡町1-10-7 公社総合ビル 6F	027-280-6259
群馬県木炭協会	星 野 本三	前橋市大渡町1-10-7 公社総合ビル 6F	027-280-6259
(公社)群馬県緑化推進委員会	八木原 勇治	前橋市大渡町1-10-7 公社総合ビル 6F	027-280-6257
群馬県林研グループ連絡協議会	小森谷 孝志	前橋市大渡町1-10-7 公社総合ビル 6F	027-280-6259
(一社)群馬県猟友会	霜 田 和志	前橋市大渡町1-10-7 公社総合ビル 7F	027-280-6226
群馬県山林種苗緑化協同組合	久保田 順一郎	高崎市貝沢町545-1	027-363-2847
群馬県素材生産流通協同組合	橋 爪 洋介	藤岡市浄法寺530	0274-50-3311
群馬県木材青年協会	吉 田 貞裕	前橋市西善町524-1 (群馬県木材振興センター内)	027-266-8220
群馬県水源林造林協議会	星 野 寛	吾妻郡中之条町大字中之条町1836 (吾妻森林組合内)	027-254-5177
(一社)前橋林業土木協会群馬支部	大 川 弘志	前橋市岩神町4-25-7	027-231-8650
(一財)日本森林林業振興会 前橋支部	高 嶋 伸二	前橋市岩神町4-17-3	027-231-2270
群馬県こけし協同組合	岡 本 有司	北群馬郡榛東村長岡1591	0279-54-6766
(一社)群馬県造園緑化協会	須 永 宜夫	前橋市朝日町3-12-20	027-243-5693
林業・木材製造業労働災害防止 協会 群馬県支部	一 場 章良	前橋市西善町524-1 (群馬県木材振興センター内)	027-266-8220
(一財)群馬県森林・緑整備基金	山 崎 信明	北群馬郡榛東村新井2935	027-386-5901
群馬県リサイクル緑化協会	高 橋 範行	北群馬郡吉岡町小倉827-123	0279-54-1600
群馬県きこ振興協議会	東 間 隆光	前橋市亀里町1310 全農群馬県本部園芸販売課	027-220-2281
群馬県特用林産振興会	小 淵 優子	前橋市上大島町182-20 (群馬県森林組合連合会内)	027-261-0615
日本樹木医会 群馬県支部	石 橋 照夫	多野郡神流町神ヶ原2-2(三澤事務局長)	080-5544-8347
群馬県ウッドクラフト作家協会	大 野 修志	多野郡上野村大字新羽1365-1	0274-59-2964

令和5年版

群馬県森林林業統計書

発行 群馬県環境森林部林政課
〒371-8570
前橋市大手町一丁目1番1号
TEL:027-226-3930
(ダイヤルイン)
