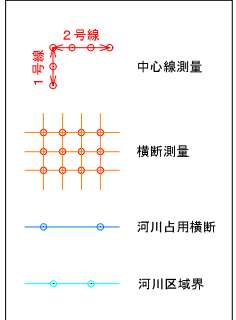


凡例

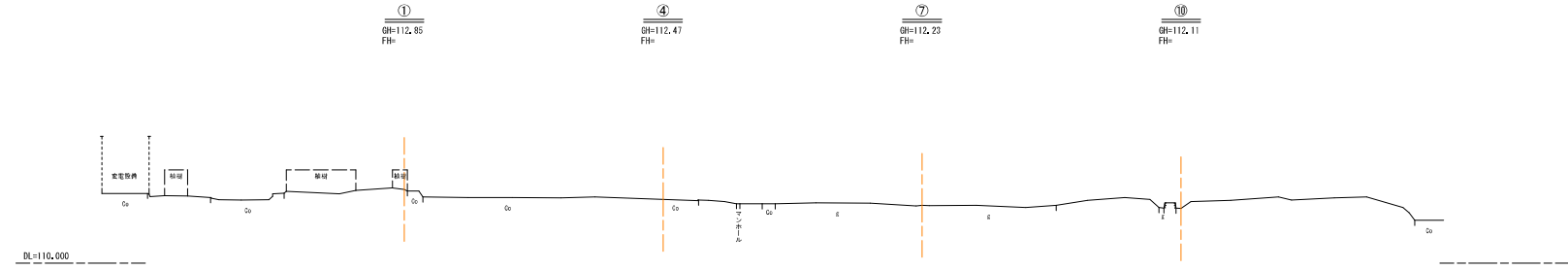


*基準
河川区域界あり

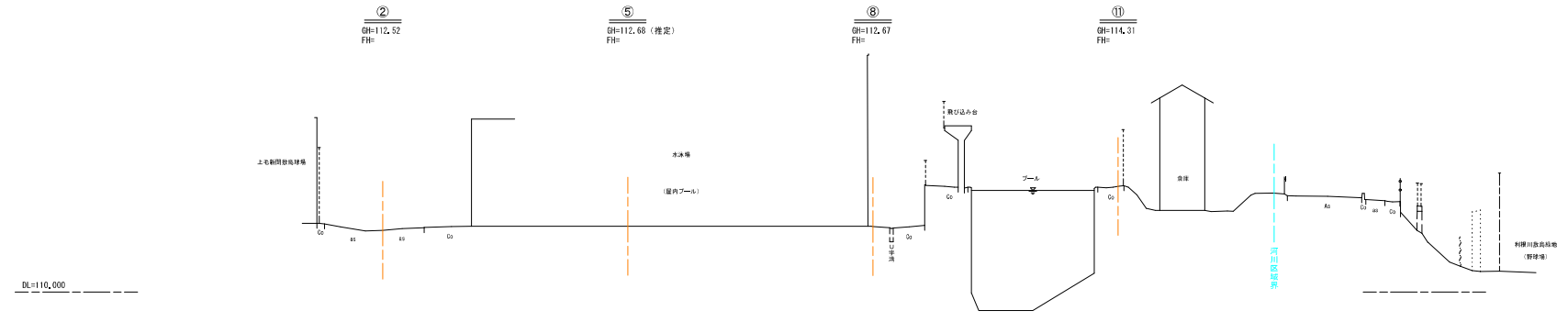
世界測地系 (測地成果2011)

図面名	線形地形図 (1/1)		
区分		縮尺	1/500
施工年度	令和3年度	地尺	
設計者	前橋建設設計		
施工場所	前橋市敷島町		
工事名	利根川河川敷改良工事 公園全線宇高段改良工事		
請負業	前橋土木事務所		
測量会社名	前橋測量株式会社		
管理技術者名	主筆	測量年月日	令和4年5月
設計会社名			
管理技術者名	管理年月日		
照査	設計	製図	

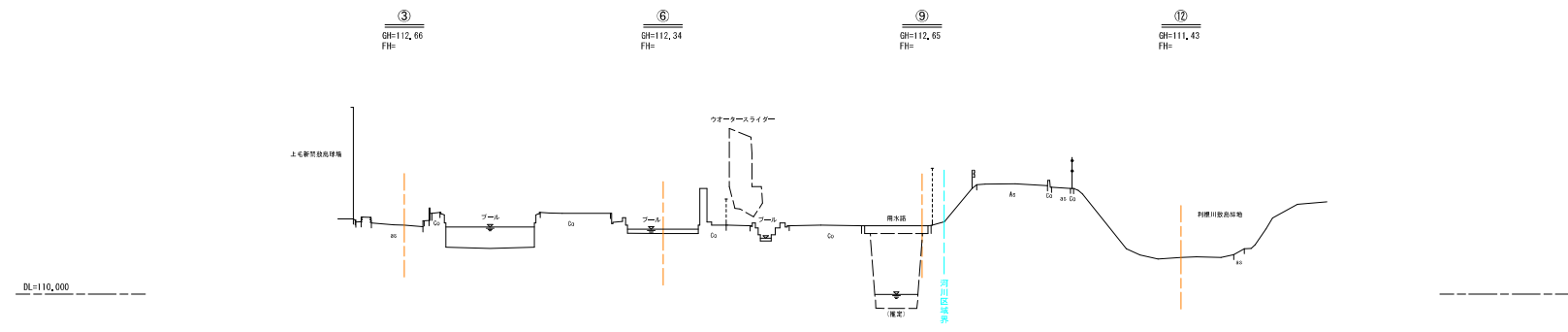
A-1 断面



A-2 断面



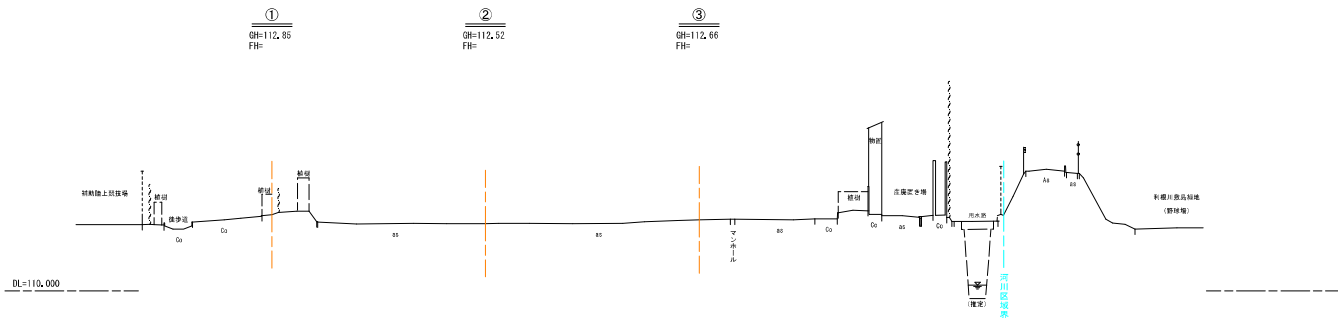
A-3 断面



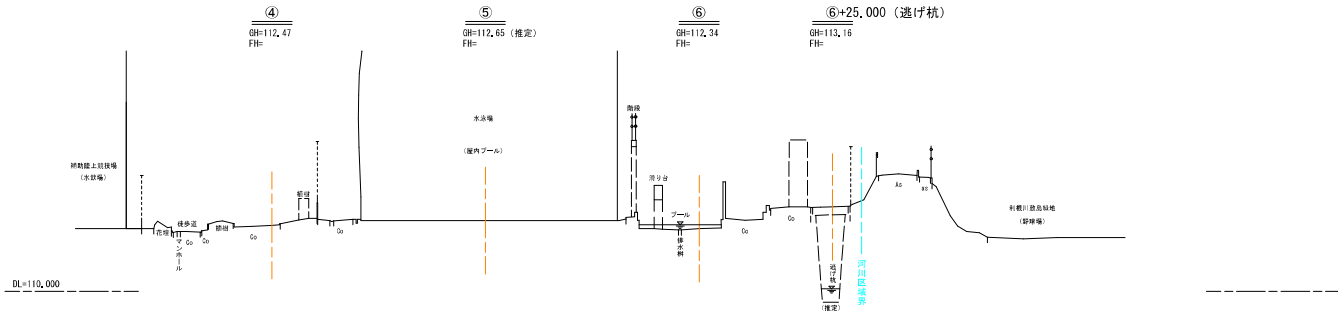
A-1 断面 ~ A-3 断面

図面名	横断面図 (1/1)		
区分		図面番号	
施工年度	令和3年度	縮尺	H=1/100 V=1/500
路線名	前橋公園		
施工箇所	前橋市 敷島町 地内		
工事名	単独公共 公園施設維持修繕 公園全体平面図修正等業務		
群馬県	前橋土木事務所		
測量会社名	関東測量株式会社		
管理技術者名	土屋 達	測量年月日	令和4年2月
設計会社名			
管理技術者名	設計年月日		
照査	設計	製図	

B-1 断面



B-2 断面

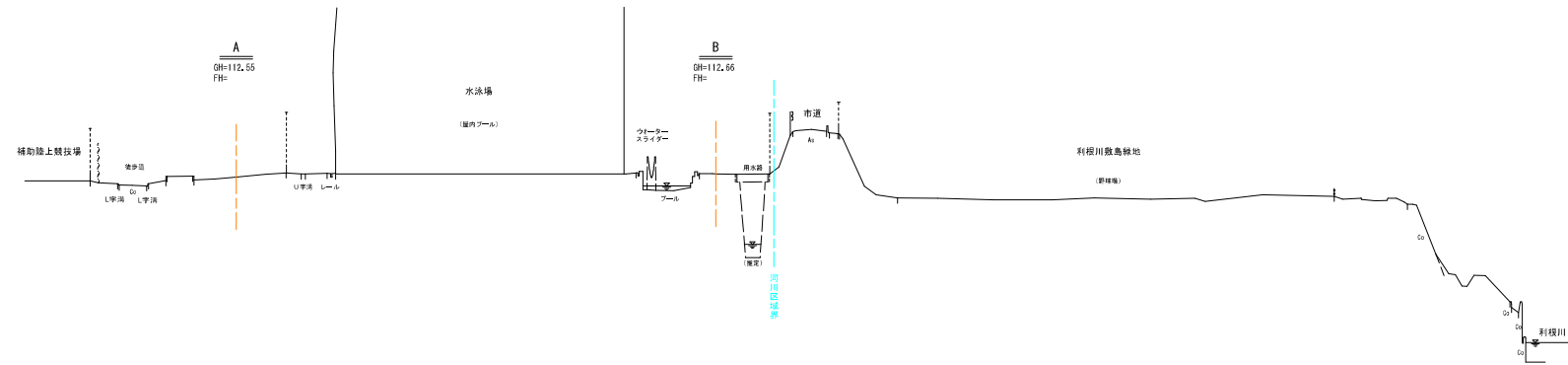


B-1 断面 ~ B-2 断面

図面名	横断面図 (1/2)		
区分		図面番	
施工年度	令和3年度	縮尺	H=1/100 V=1/500
路線名	前橋教員公園		
施工箇所	前橋市 教員町 地内		
工事名	単独公共 公園施設維持修繕 公園全体平面図修正等業務		
群馬県	前橋土木事務所		
測量会社名	関東測量株式会社		
管理技術者名	土屋 達	測量年月日	令和4年2月
設計会社名			
管理技術者名	設計年月日		
照査	設計	製図	

河川占用横断

GH=112.92
FH=



DL=100,000

河川占用

図面名	横断面図 (1/1)		
区分		図面番号	
施工年度	令和3年度	縮尺	H=1/100 V=1/500
路線名	前橋敷島公園		
施工箇所	前橋市敷島町 地内		
工事名	単独公共 公園施設維持修繕 公園全体平面図修正等業務		
群馬県	前橋土木事務所		
測量会社名	関東測量株式会社		
管理技術者名	土屋 達	測量年月日	令和4年2月
設計会社名			
管理技術者名	設計年月日		
照査	設計	製図	

