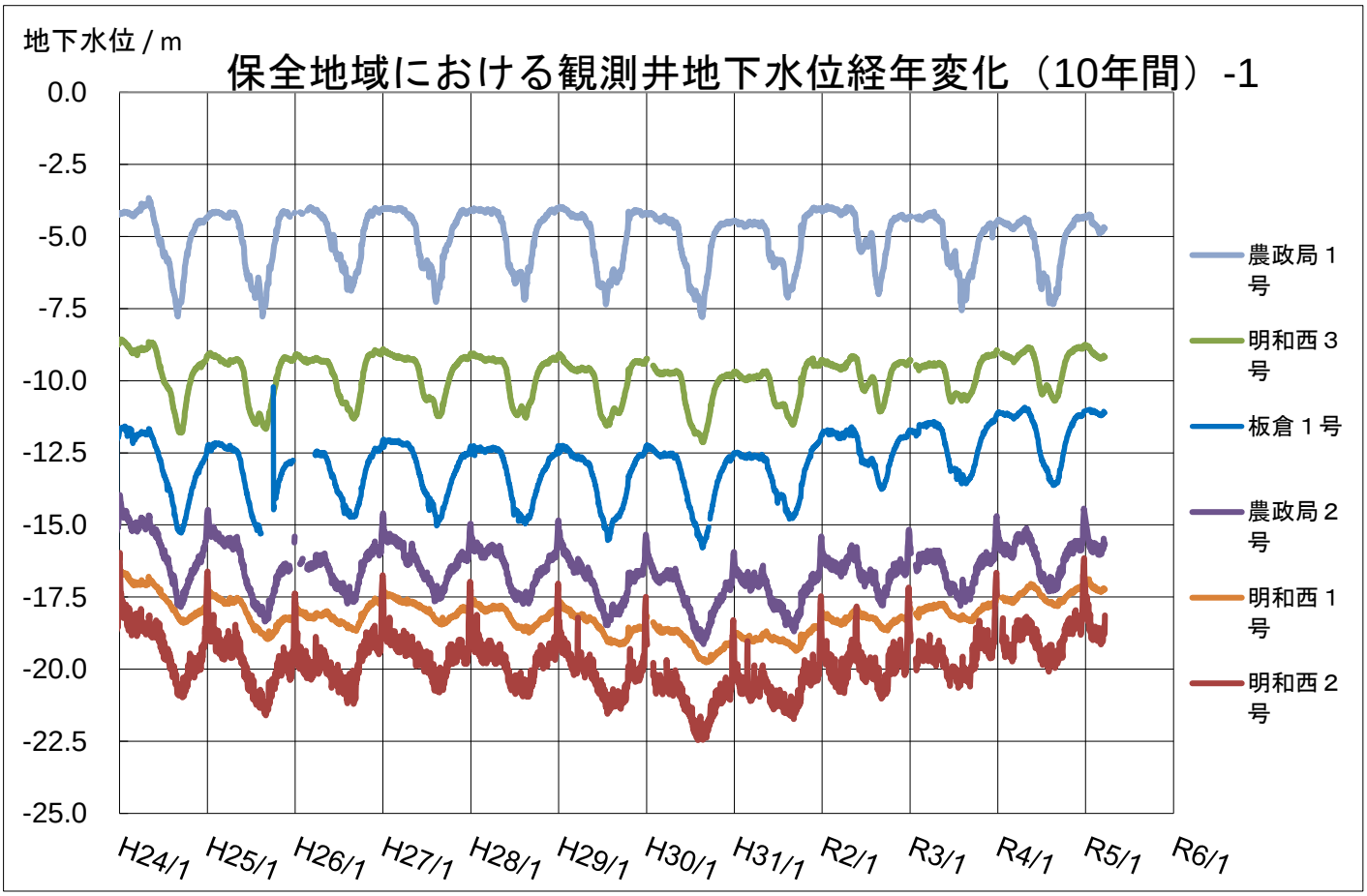

観測井名	深度/m	ストレーナー/m			標高/m
板倉1号	153	136.5	～	147.5	17.50
明和西1号	370	309.0	～	320.0	20.90
明和西2号	240	203.0	～	214.0	20.90
明和西3号	140	113.0	～	124.0	20.90
農政局1号	100	88.3	～	93.8	17.50
農政局2号	200	174.3	～	179.9	17.50

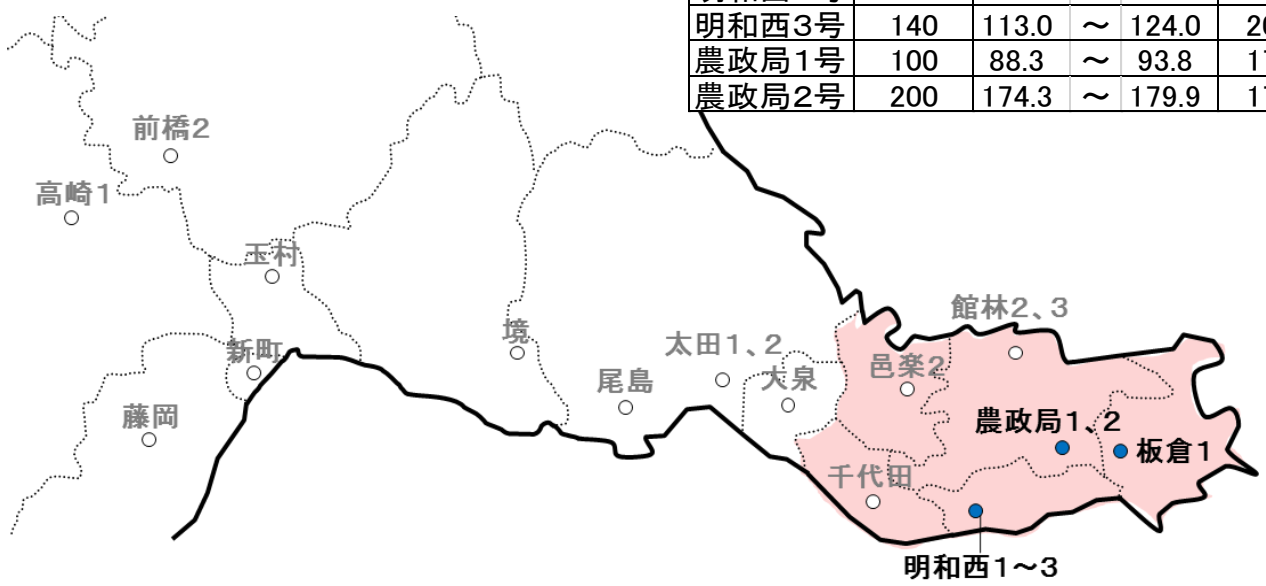

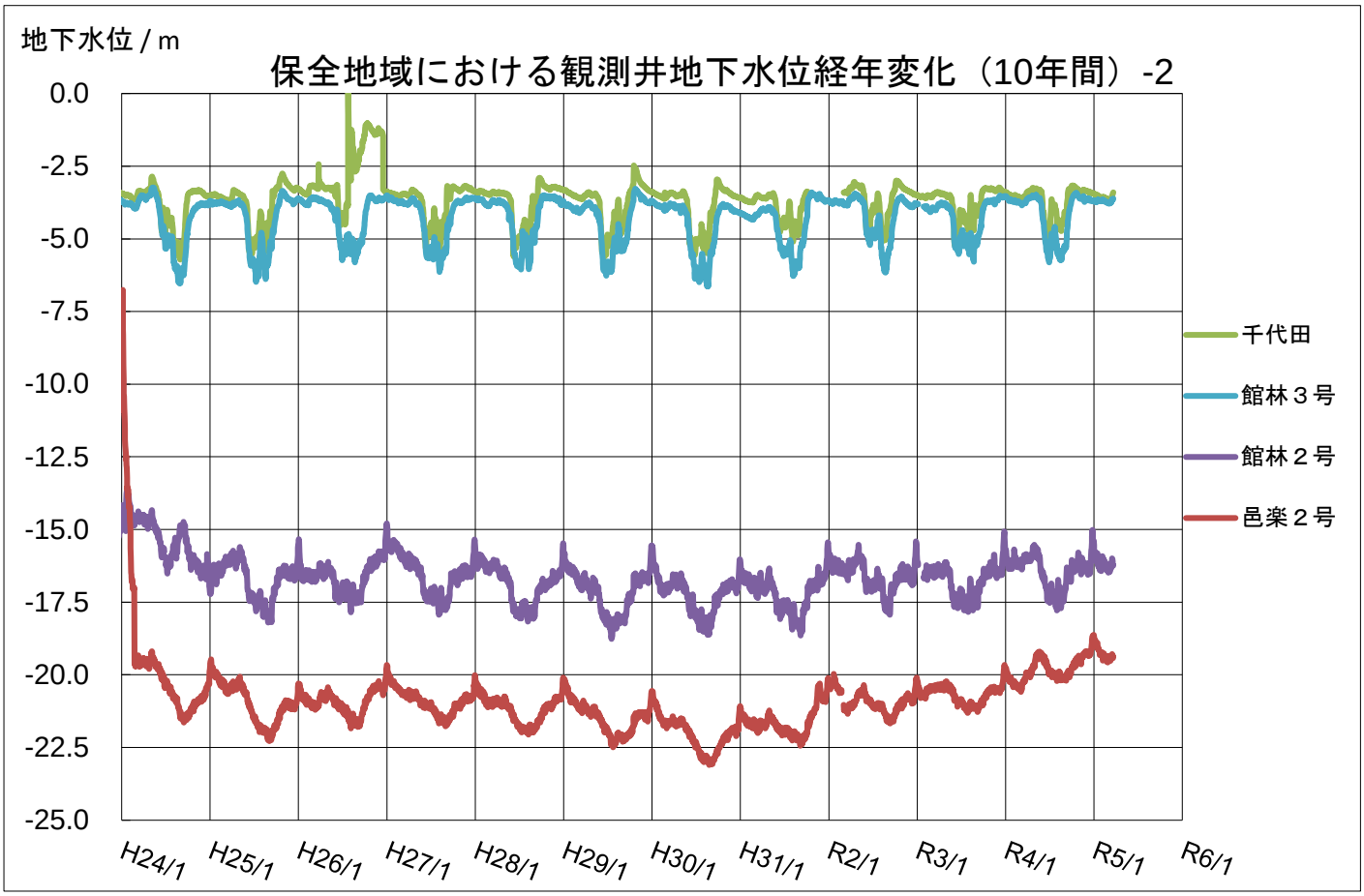

観測井名	深度/m	ストレーナー/m			標高/m
館林2号	150	128.2	～	139.2	21.00
館林3号	80	58.0	～	69.0	21.00
邑楽2号	201	151.7	～	200.8	23.63
千代田	60	43.5	～	54.5	21.00

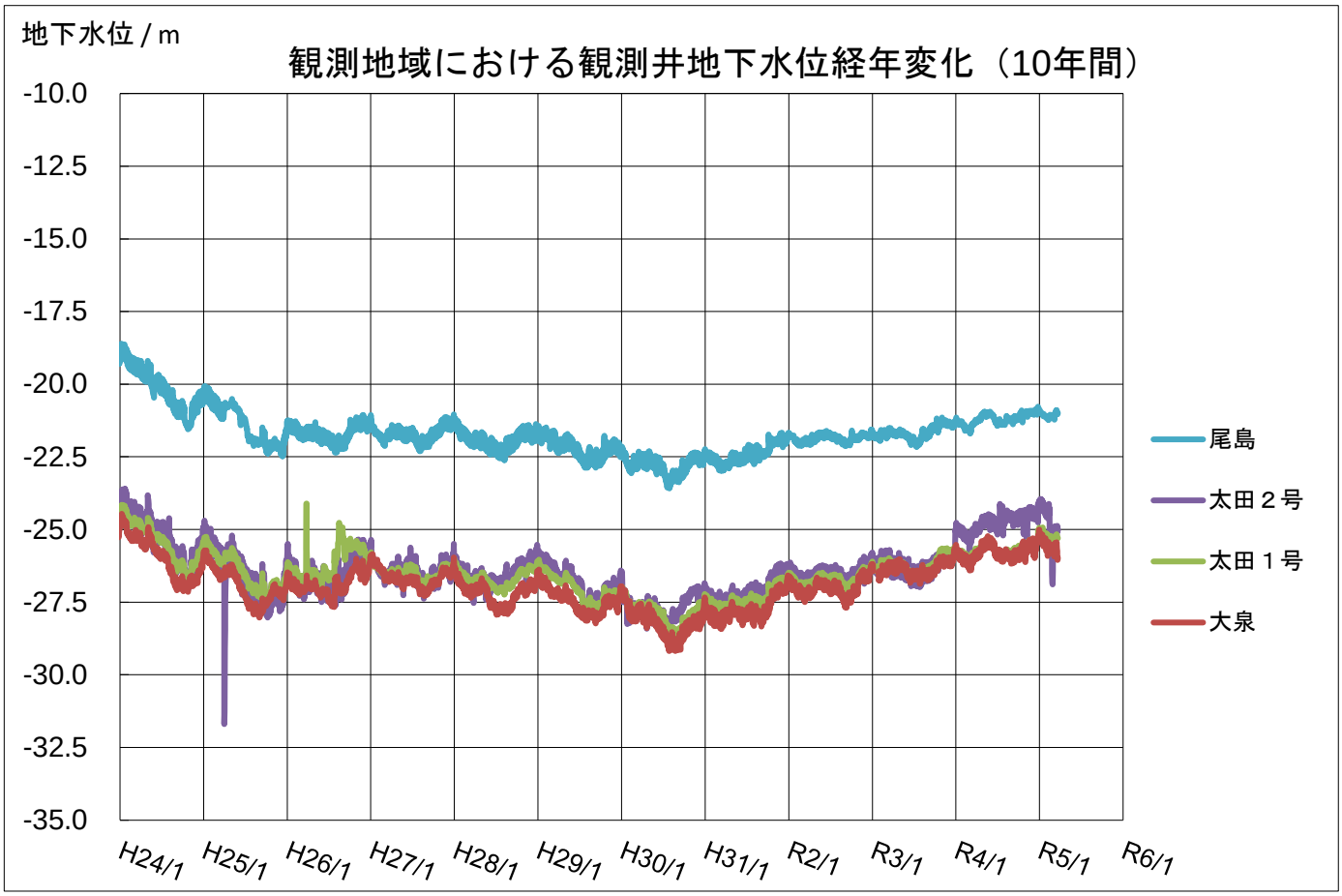

観測井名	深度/m	ストレーナー/m			標高/m
大泉	250	152.0	～	174.0	31.50
太田1号	310	171.0	～	193.0	32.00
太田2号	150	123.5	～	140.0	32.00
尾島	201	151.7	～	200.8	約32

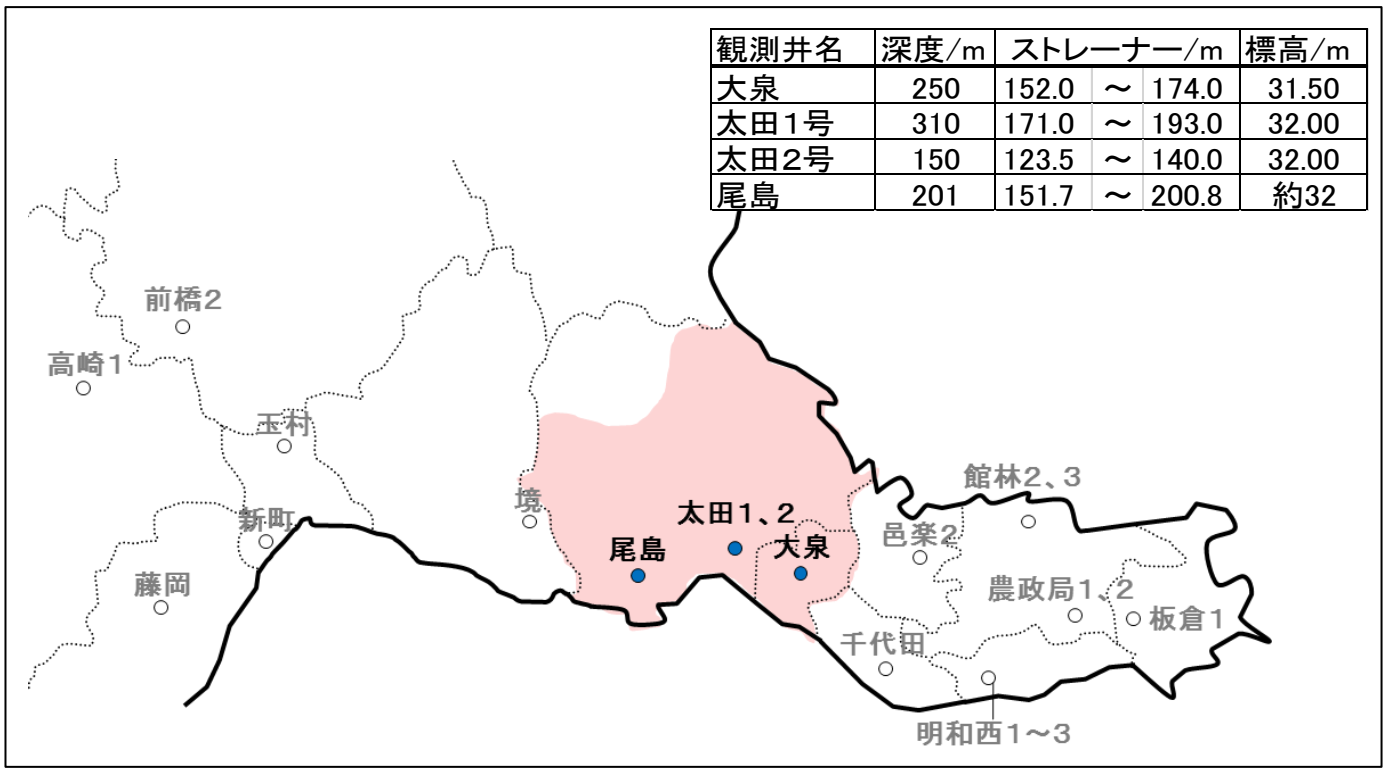

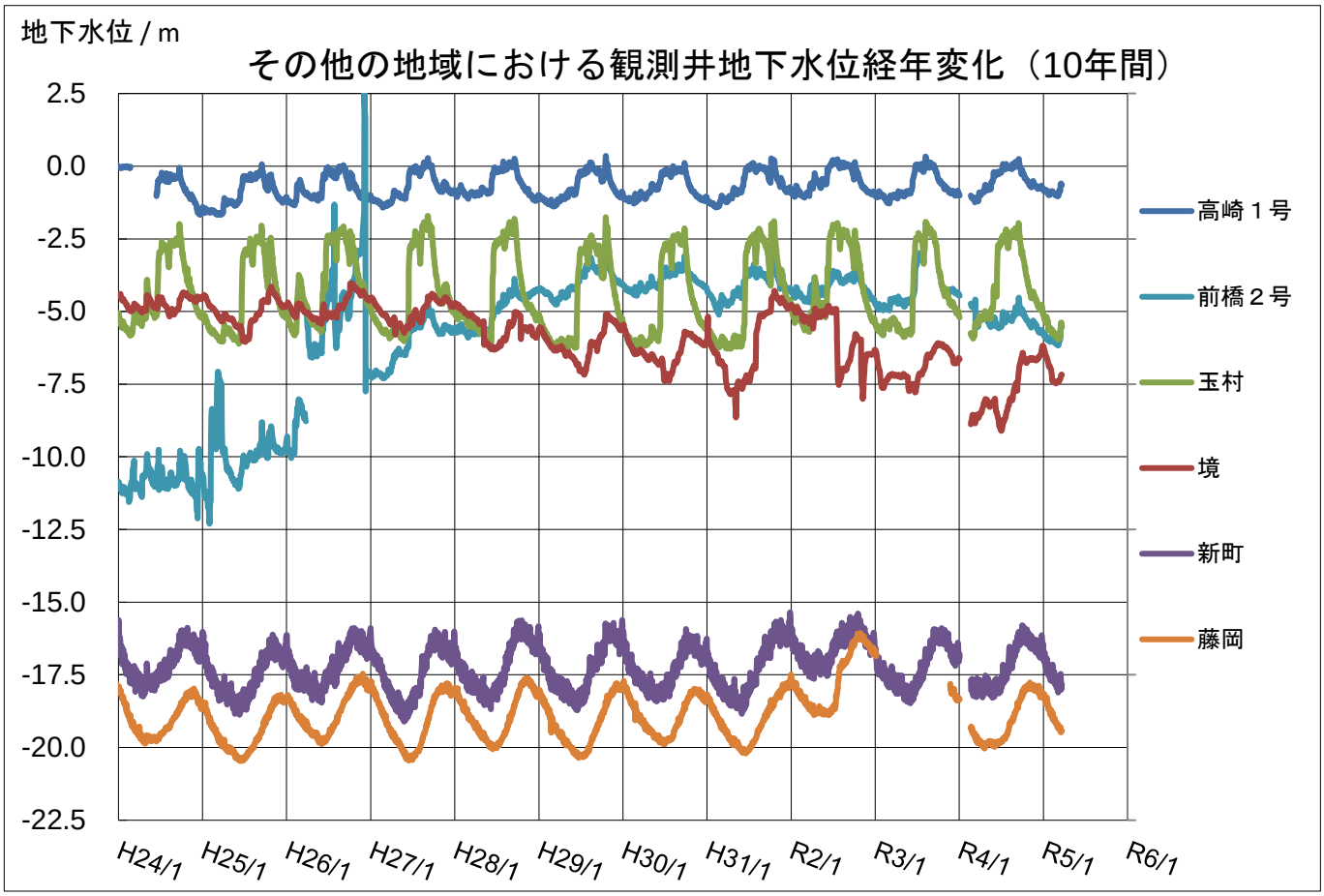

※藤岡井のみ＋20mシフト

観測井名	深度/m	ストレーナー/m			標高/m
境	120	87.0	～	103.5	44.00
玉村	250	229.0	～	245.5	69.00
新町	110	82.5	～	104.5	63.00
前橋2号	120	99.0	～	115.5	94.00
高崎1号	150	40.0	～	51.0	88.00
藤岡	160	40.0	～	62.0	88.00

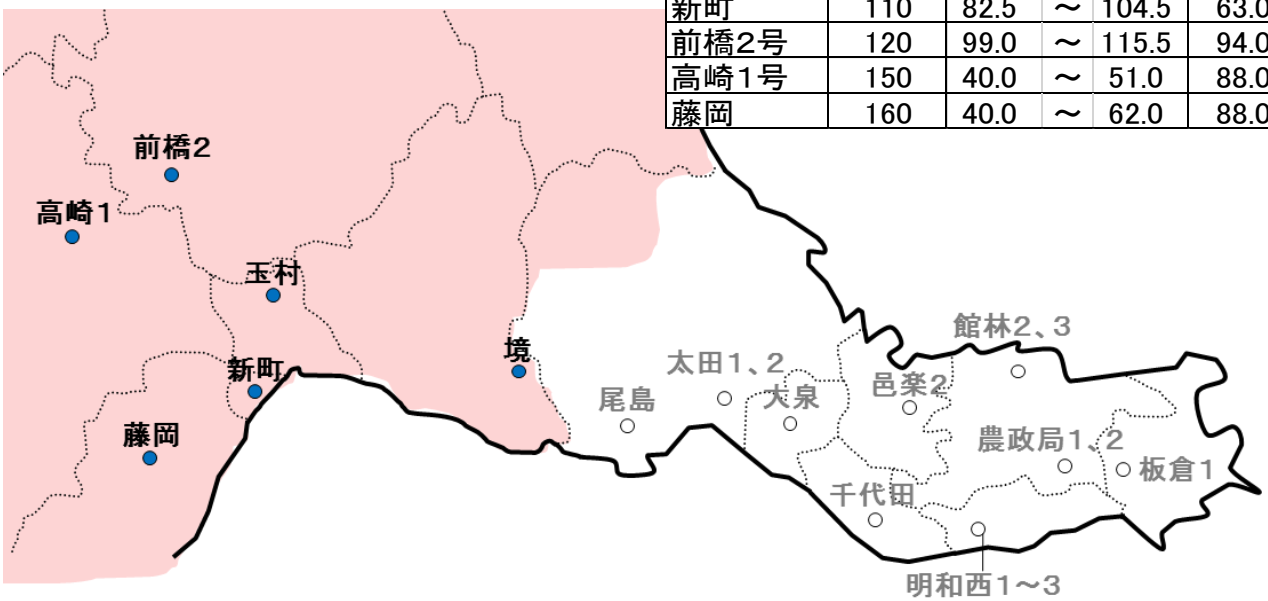

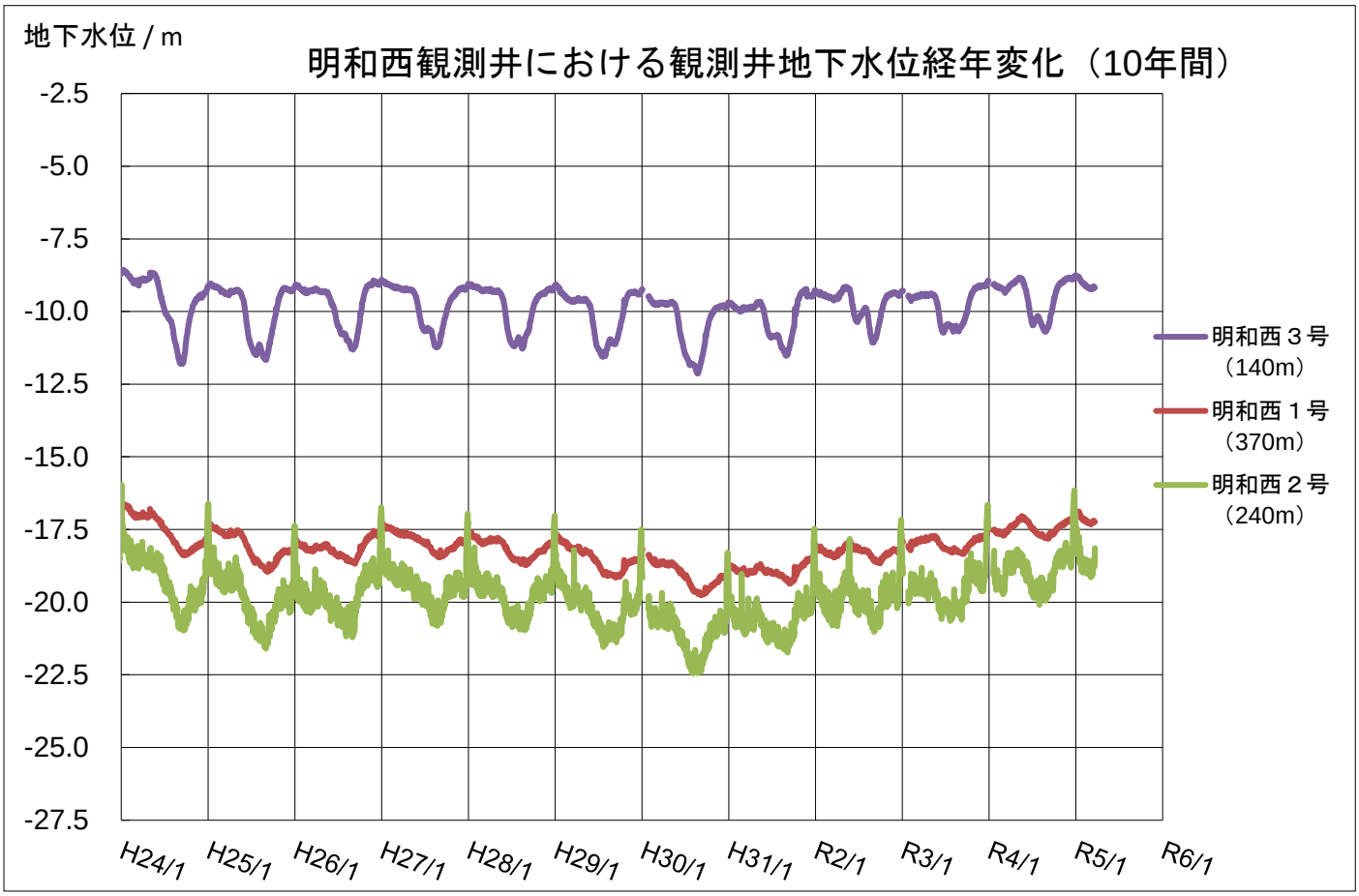
地下水位 / m
明和西観測井における観測井地下水位経年変化（10年間）
-2.5
-5.0
-7.5
-10.0
-12.5
-15.0
-17.5
-20.0
-22.5
-25.0
-27.5
H24/1
H25/1
H26/1
H27/1
H28/1
H29/1
H30/1
H31/1
R2/1
R3/1
R4/1
R5/1
R6/1
明和西３号（140m）
明和西１号（370m）
明和西２号（240m）

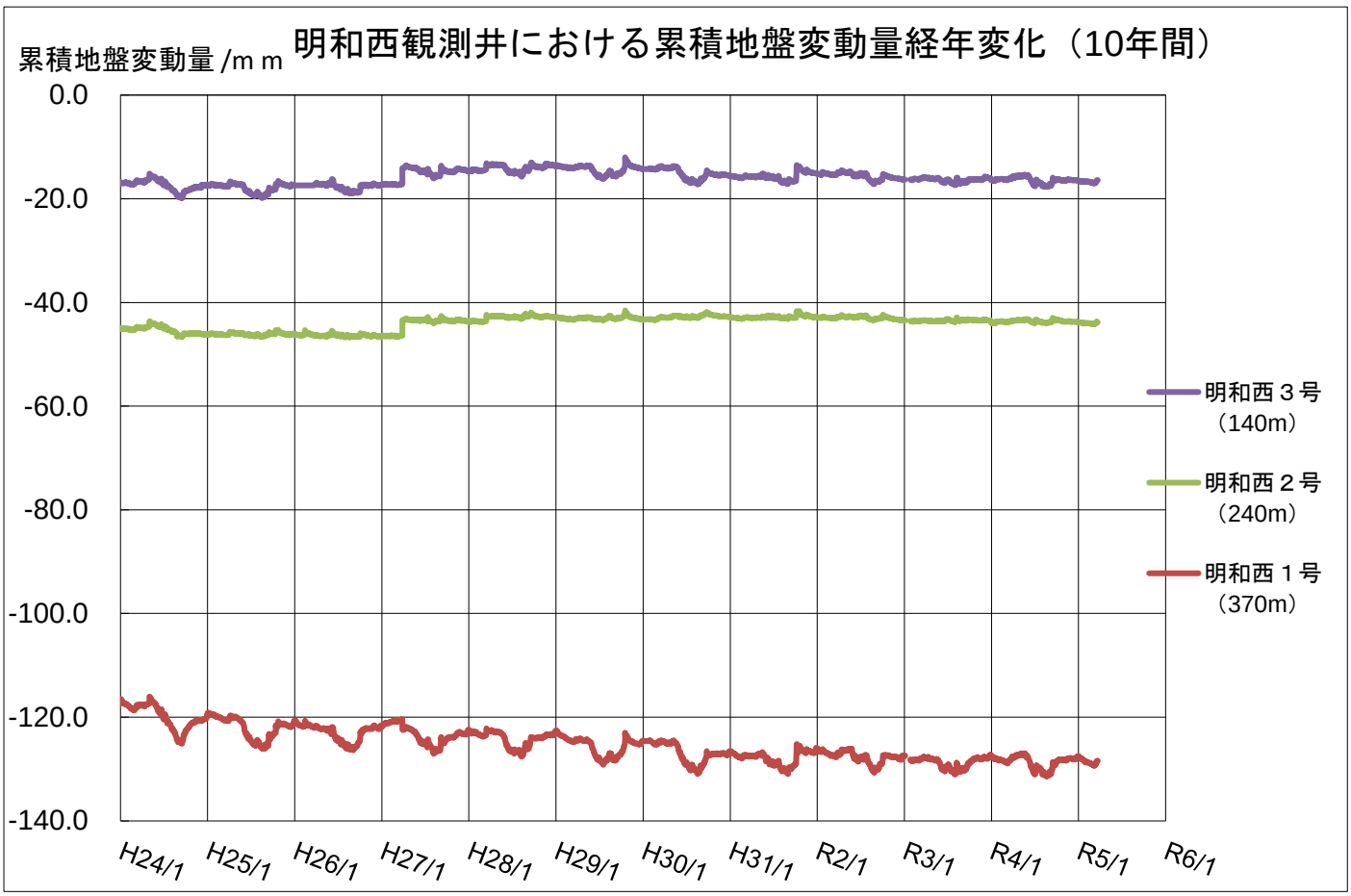
累積地盤変動量 /m m
明和西観測井における累積地盤変動量経年変化（10年間）
0.0
-20.0
-40.0
-60.0
-80.0
-100.0
-120.0
-140.0
H24/1
H25/1
H26/1
H27/1
H28/1
H29/1
H30/1
H31/1
R2/1
R3/1
R4/1
R5/1
R6/1
明和西３号（140m）
明和西２号（240m）
明和西１号（370m）

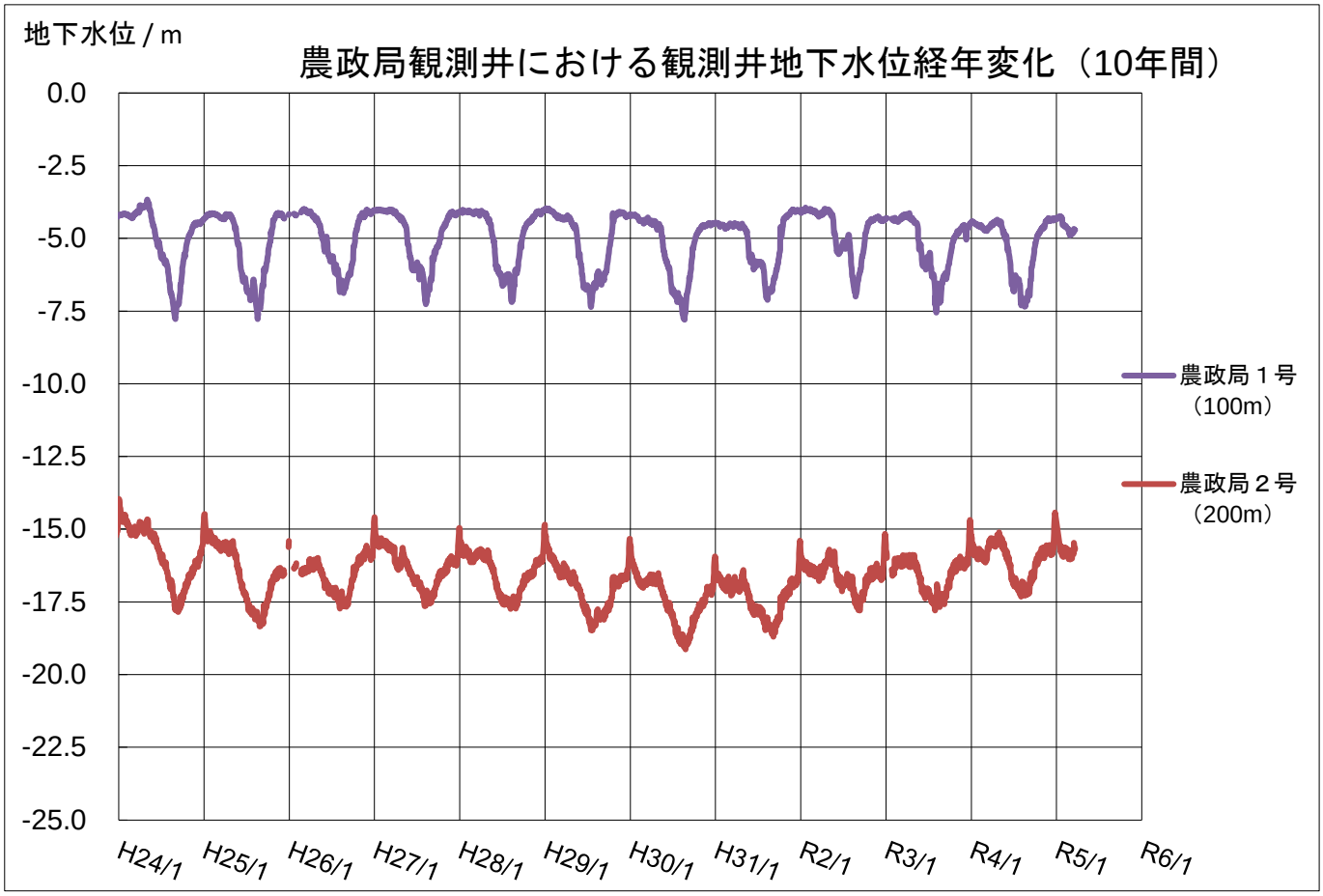
地下水位 / m
農政局観測井における観測井地下水位経年変化（10年間）
0.0
-2.5
-5.0
-7.5
-10.0
-12.5
-15.0
-17.5
-20.0
-22.5
-25.0
H24/1
H25/1
H26/1
H27/1
H28/1
H29/1
H30/1
H31/1
R2/1
R3/1
R4/1
R5/1
R6/1
農政局１号
（100m）
農政局２号
（200m）

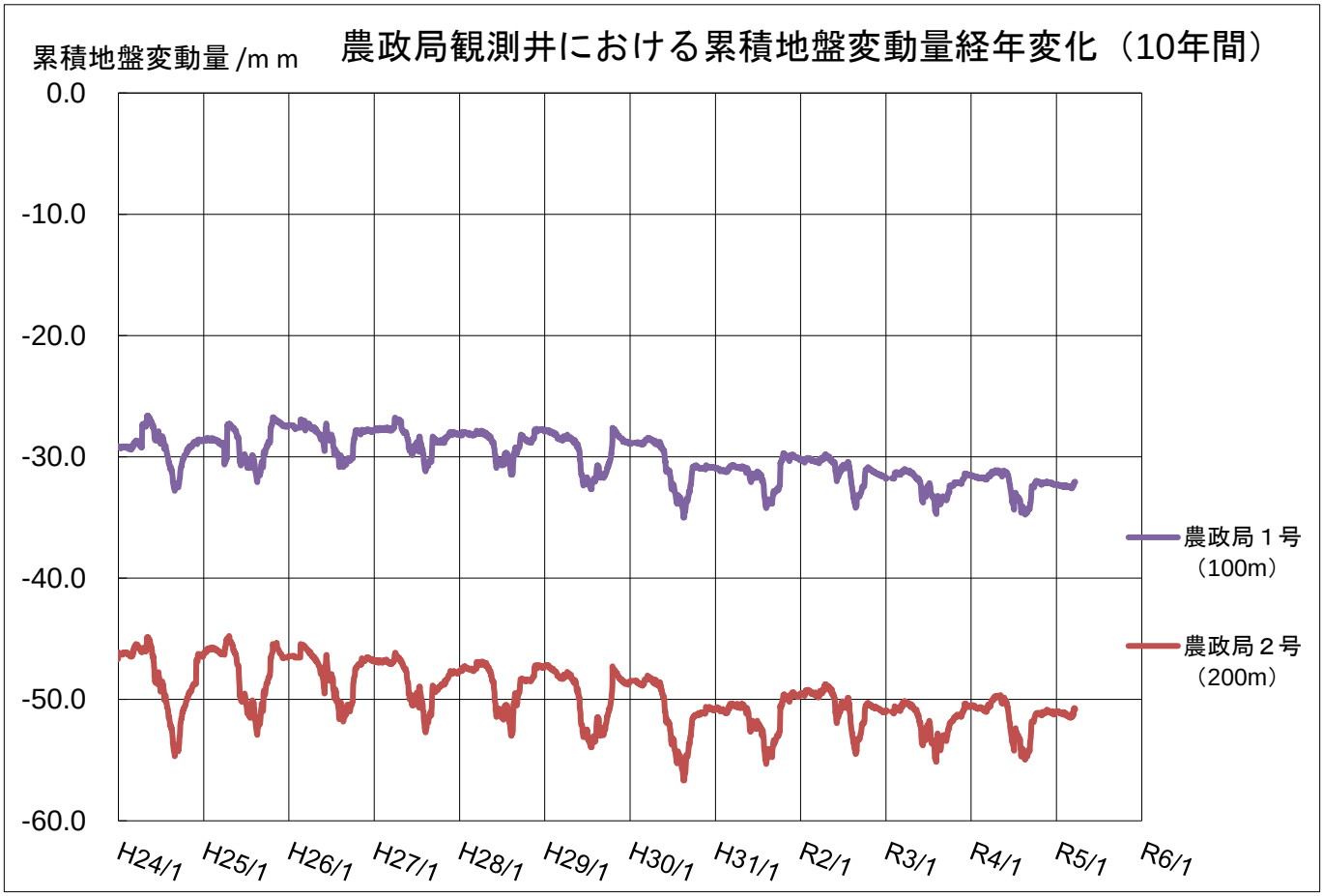
累積地盤変動量 /m m
農政局観測井における累積地盤変動量経年変化（10年間）
0.0
-10.0
-20.0
-30.0
-40.0
-50.0
-60.0
H24/1
H25/1
H26/1
H27/1
H28/1
H29/1
H30/1
H31/1
R2/1
R3/1
R4/1
R5/1
R6/1
農政局１号
（100m）
農政局２号
（200m）