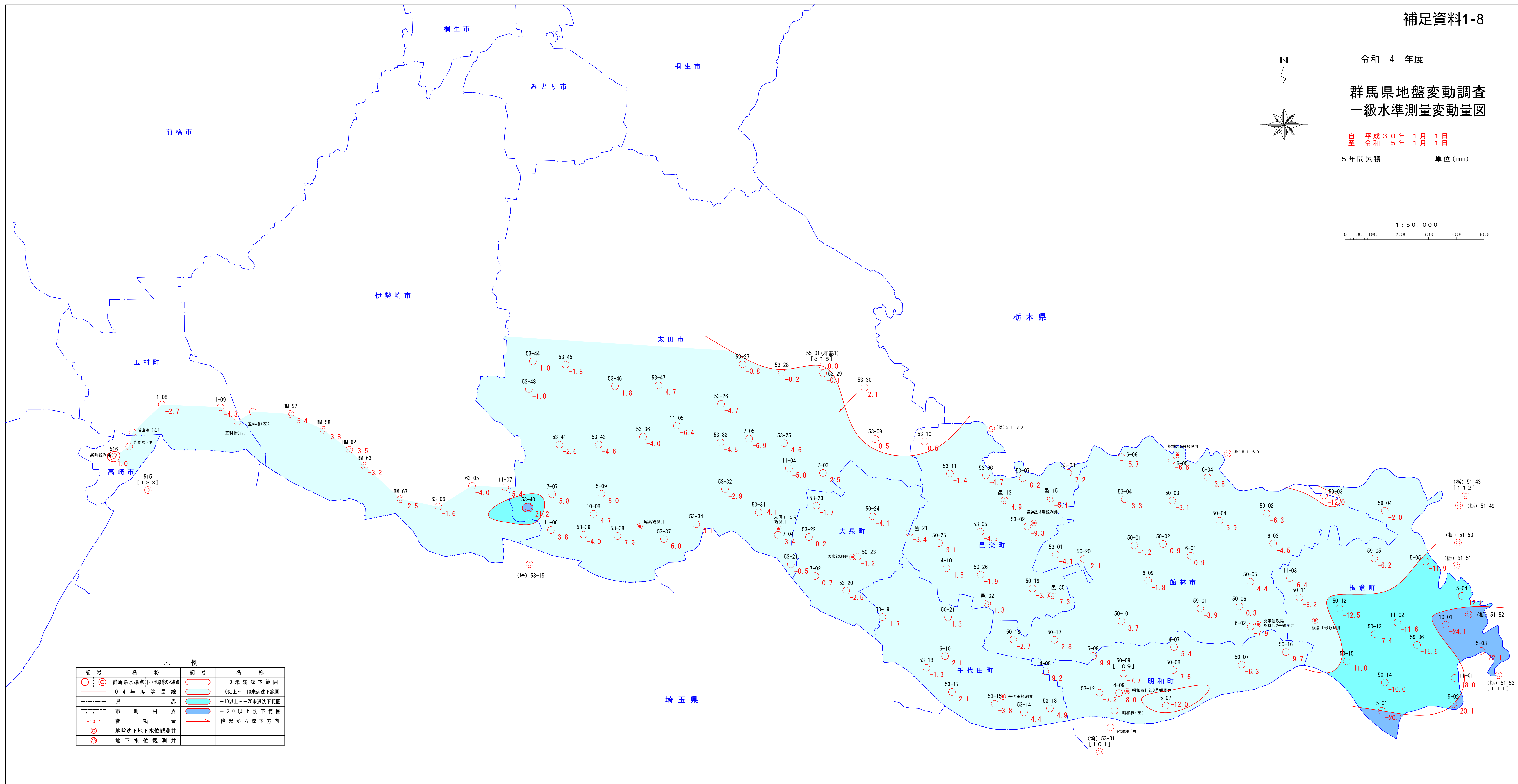
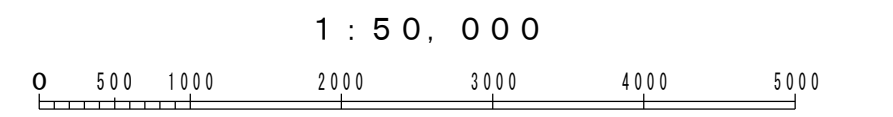



令和 4 年度

群馬県地盤変動調査
一級水準測量変動量図

自 平成30年 1月 1日
至 令和 5年 1月 1日

5年間累積 単位(mm)



記号	名称	記号	名称
○	群馬県水準点;国・他県等の水準点	○	-0未満沈下範囲
○	0.4年度等量線	○	-0以上~-10未満沈下範囲
-----	県界	○	-10以上~-20未満沈下範囲
-----	市町村界	○	-20以上沈下範囲
-13.4	変動量	→	隆起から沈下方向
○	地盤沈下地下水観測井		
○	地下水観測井		