

利根沼田サイクルツーリズム推進キャンペーン
「ツール・ド×^(いちまんアップ)10,000UP in Gunma～利根沼田の5つの山を制覇せよ！～」
を実施します！



- 利根沼田サイクルツーリズム推進委員会は、自転車で坂を駆け上がり、獲得標高※10,000mを目指す、関東最大級の山岳ライドが楽しめる5つのコースをサイクリングコース共有アプリ「ツール・ド」に公開しています。
- それぞれのコースは、獲得標高が地域内にある百名山の標高と同程度となるようにルートを設定しています。雄大な自然の中で坂道のアップダウンを繰り返す、ハードで走り応えのある、坂好きサイクリストに最高のコースです。
- この5コースを活用し、自転車で完走した方へ記念品等を贈呈するキャンペーンを期間限定で実施します。
- 脚に自信のある坂好きサイクリストの挑戦をお待ちしています！

※走行時に登った標高の合計

1 実施主体

利根沼田サイクルツーリズム推進委員会（群馬県、関係市町村及び観光協会などで構成）
（事務局：群馬県利根沼田行政県税事務所）

2 キャンペーン名称

ツール・ド×10,000UP in Gunma～利根沼田の5つの山を制覇せよ！～

3 キャンペーン期間

令和3年8月21日（土）から11月23日（火・祝）まで

4 キャンペーン概要

- ・サイクリングアプリ「ツール・ド」に公開中の「ツール・ド×^(いちまんアップ)10,000UP in Gunma」全5コースを制覇して、獲得標高10,000mを目指します。
- ・各コースを完走した方へ、県産材で制作した特製メダルを贈呈します（各コース先着200名様）。
- ・全5コースを制覇した方へ、特製記念トロフィーを贈呈します（先着100名様）。
- ・その他、完走したコース数に応じて様々な賞品が抽選で当たる企画を実施します（詳細は後日公表）。

完走特典 (メダル)



(トロフィー)



5 参加方法等

(1) 参加方法

- ・「ツール・ド」を利用し、期間中に自転車でコースを各自で走行してください。
- ・コース完走後、各発着地点の窓口でアプリ画面を提示して記念品を受け取ります。
(全5コース制覇の場合も同様)

(2) 参加料

無料

(3) その他詳細






詳細は、キャンペーン特設 WEB サイトを参照 (「ツール・ド 10000UP」で検索)

6 プロモーション

- ・サイクリスト Youtuber 「Tom's Cycling」による動画を特設 WEB サイト内で公開しています。
- ・発着地点の装飾や各チェックポイント施設にのぼり旗の掲出を行います。

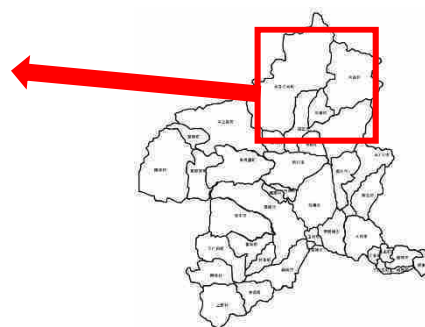
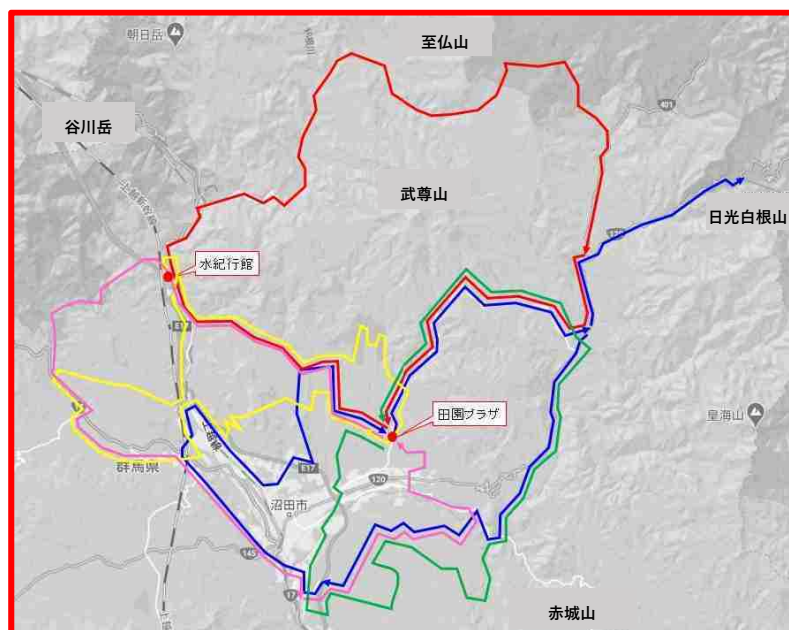
参 考

「ツール・ド×10,000UP in Gunma」5コース

	名称	距離(km)	獲得標高(m)	標高(m)	チェックポイント
①	日光白根山 up コース 	126.5	2,702	2,578	10 箇所
②	至仏山 up コース 	108.9	2,582	2,228	10 箇所
③	武尊山 up コース 	89.5	2,262	2,158	11 箇所
④	谷川岳 up コース 	93.7	2,098	1,977	10 箇所
⑤	赤城山 up コース 	79.0	1,988	1,828	10 箇所
	計	497.6	11,632	10,769	51 箇所

※実際の山を登るのではなく、獲得標高と山の標高にちなんでコース名を表現しています。

※発着地点は、道の駅川場田園プラザ又は道の駅みなかみ水紀行館となります。



チェックポイント

日光白根山コース		至仏山コース		武尊山コース		谷川岳コース		赤城山コース	
道の駅川場田園プラザ	川場村	道の駅水紀行館	みなかみ町	道の駅水紀行館	みなかみ町	道の駅川場田園プラザ	川場村	道の駅川場田園プラザ	川場村
花咲の湯	片品村	藤原ダム	みなかみ町	佐山ふれあい広場	沼田市	佐山ふれあい広場	沼田市	原田農園	沼田市
道の駅尾瀬かたしな	片品村	藤原湖畔公園	みなかみ町	21世紀の森	沼田市	谷川岳ビューポイント	みなかみ町	昭和の湯	昭和村
高原の駅丸沼	片品村	奈良俣ダム	みなかみ町	道の駅川場田園プラザ	川場村	道の駅水紀行館	みなかみ町	道の駅あぐりーむ昭和	昭和村
吹割の滝	沼田市	尾瀬ぶらり館	片品村	高橋の若どり	みなかみ町	赤谷湖	みなかみ町	貝野瀬ビューポイント	昭和村
展望の丘	昭和村	道の駅尾瀬かたしな	片品村	道の駅矢瀬親水公園	みなかみ町	たくみの里	みなかみ町	蘭原ダム	沼田市
道の駅あぐりーむ昭和	昭和村	花咲の湯	片品村	たくみの里	みなかみ町	道の駅あぐりーむ昭和	昭和村	吹割の滝	沼田市
道の駅矢瀬親水公園	みなかみ町	小住温泉	川場村	サイクルスポーツセンター	みなかみ町	貝野瀬ビューポイント	昭和村	花咲の湯	片品村
薄根の大クワ	沼田市	佐山ふれあい広場	沼田市	大とろ牛乳	みなかみ町	河岸段丘ビューポイント	沼田市	小住温泉	川場村
道の駅川場田園プラザ	川場村	道の駅水紀行館	みなかみ町	湯原温泉公園	みなかみ町	道の駅川場田園プラザ	川場村	道の駅川場田園プラザ	川場村
				道の駅水紀行館	みなかみ町				
10カ所		10カ所		11カ所		10カ所		10カ所	

利用アプリ

- ・ **名 称**：ツール・ド (iOS・Android 対応) ※ダウンロード・利用料無料
- ・ **機 能**：全国各地の厳選した 360 以上のサイクリングコースを掲載し、「コース MAP 機能」、「スポットチェックイン機能」、「コース完走記録機能」などの機能を提供
- ・ **登録会員数**：約 2 万人
- ・ **詳 細**：「ツール・ド」で検索

