

前橋都市計画道路の変更（群馬県決定）

都市計画道路中 3・3・78 号昭和大橋大胡線を次のように変更する。

種別	名称		位置			区域	構造				備考
	番号	路線名	起点	終点	主な経過地	延長	構造形式	車線の数	幅員	地表式の区間における鉄道等との交差の構造	
幹線街路	3・3・78	昭和大橋大胡線	前橋市公田町	前橋市富田町	前橋市駒形町	約 11,770m	地表式	4車線	23.5m	J R両毛線と立体交差 幹線街路前橋館林線と立体交差 幹線街路駒形駅前通線と立体交差 幹線街路上武道路と立体交差 幹線街路と平面交差 10箇所	








「区域及び構造は計画図表示のとおり」

理由

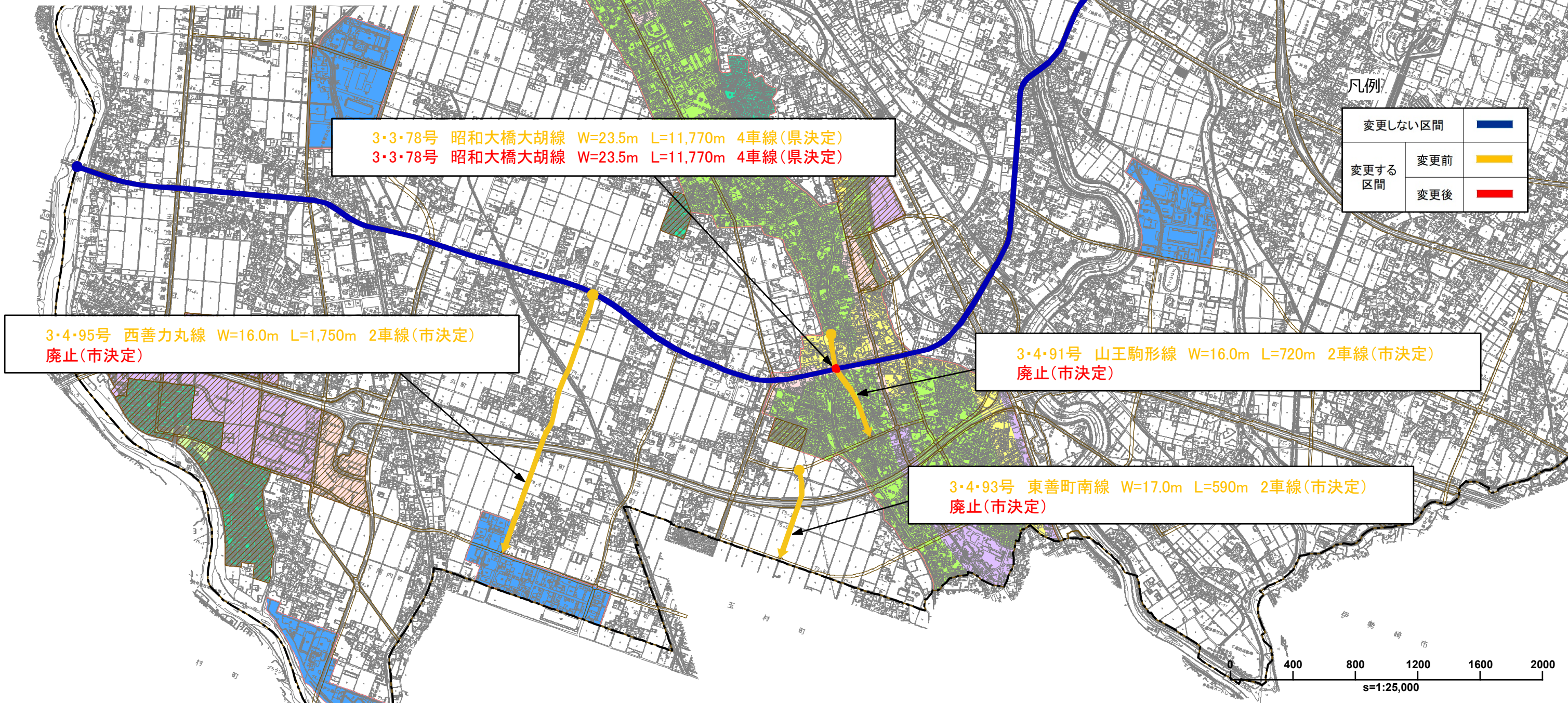
前橋都市計画道路 3・3・78 号昭和大橋大胡線は、主要地方道高崎駒形線及び主要地方道藤岡大胡線の一部を含み、高崎市、前橋市南部及び大胡地区を結ぶ幹線道路である。

交差する前橋都市計画道路 3・4・91 号山王駒形線の廃止に伴い、山王駒形線との交差点部の形状を変更するもの。

凡例

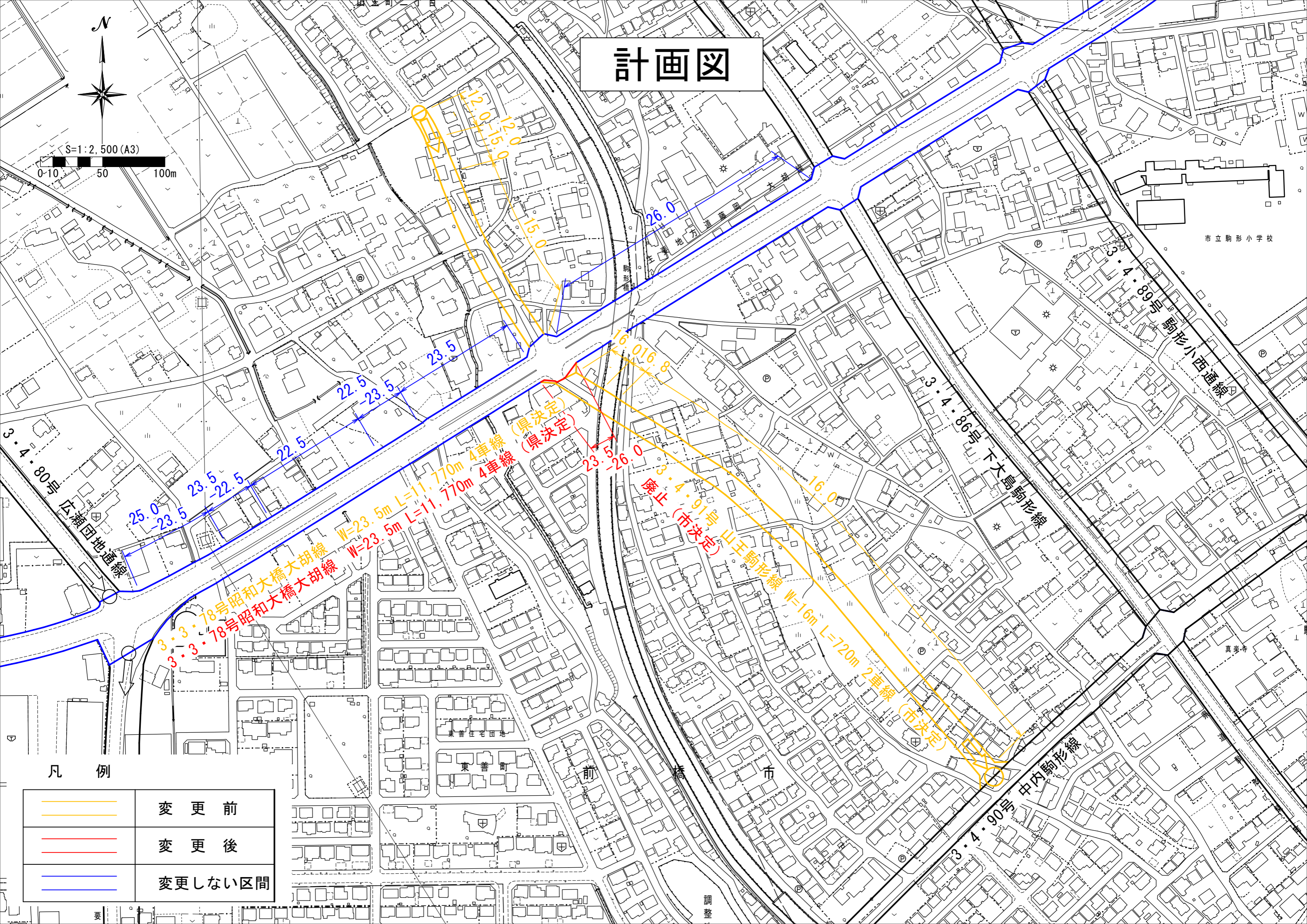
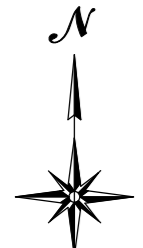
- | | | | |
|---|--------------|---|--------|
|  | 市街化区域 |  | 田園居住地区 |
|  | 第一種低層住居専用地域 |  | 地区計画 |
|  | 第一種中高層住居専用地域 |  | 行政界 |
|  | 第二種中高層住居専用地域 |  | 都市計画道路 |
|  | 第一種住居地域 | | |
|  | 第二種住居地域 | | |
|  | 準住居地域 | | |
|  | 近隣商業地域 | | |
|  | 商業地域 | | |
|  | 準工業地域 | | |
|  | 工業地域 | | |
|  | 工業専用地域 | | |

総括図



計画図

S=1:2,500 (A3)
0-10 50 100m



凡例

	変更前
	変更後
	変更しない区間

調整