

安中都市計画道路の変更(群馬県決定)

都市計画道路中 3・6・10号南北中央幹線を次のように変更する。

種別	名称		位置			区域	構造			備考	
	番号	路線名	起点	終点	主な経過地	延長	構造形式	車線の数	幅員		地表式の区間における鉄道等との交差の構造
幹線街路	3・6・10	南北中央幹線	安中市 下秋間 字二反田	安中市 上間仁田 字宮久保	安中市 安中	約8,580m		2車線	10.5m		
	構造形式の内訳										
			安中市 下秋間 字湯ノ木	安中市 安中 字大島田		約450m	掘割式		m 13.0~ 16.0		
			安中市 安中 字大島田	安中市 安中 字米山		約400m	嵩上式		m 13.0~ 16.0		
			安中市 安中二丁目 字長竜	安中市 大竹 字天在		約800m	嵩上式		m 10.5~ 54.5		
					約6,930m	地表面式		m 10.5~ 17.0	幹線街路と平面交差 3箇所		

「区域及び構造は計画図表示のとおり」

理由

都市計画道路3・6・10号南北中央幹線は、西毛広域幹線道路の一部を担い、県央地域と西毛地域を結ぶ重要な主要幹線道路であり、開通することによる周辺の交通渋滞の緩和、走行経費の減少、交通事故の減少等の経済効果が期待される道路である。

本件は、当該路線の効率的、効果的な事業の実施に向け、道路整備に伴い地形に生じる影響を考慮し、計画道路の一体的な幅員の見直しを行い、本案のとおり変更を行うものである。

安中都市計画道路新旧対照表(群馬県決定)

(変更前)

種別	名称		位置			区域	構造				備考
	番号	路線名	起点	終点	主な経過地		延長	構造形式	車線の数	幅員	
幹線街路	3・6・10	南北中央幹線	安中市 下秋間 字二反田	安中市 上間仁田 字宮久保	安中市 安中	約 8,530m		2車線	10.5m		
	構造形式の内訳		安中市 下秋間 字吉ヶ谷津	安中市 下秋間 字広町		約350m	掘割式		13.0m		
			安中市 安中二丁目 字長竜	安中市 大竹 字小萩山		約1,320m	嵩上式		m 10.5~ 29.2		
						約6,860m	地表式		m 10.5~ 17.0	幹線街路と平面交差 3箇所	

(変更後)

種別	名称		位置			区域	構造				備考
	番号	路線名	起点	終点	主な経過地		延長	構造形式	車線の数	幅員	
幹線街路	3・6・10	南北中央幹線	安中市 下秋間 字二反田	安中市 上間仁田 字宮久保	安中市 安中	約 8,580m		2車線	10.5m		
	構造形式の内訳		安中市 下秋間 字湯ノ木	安中市 安中 字大島田		約450m	掘割式		m 13.0~ 16.0		
			安中市 安中 字大島田	安中市 安中 字米山		約400m	嵩上式		m 13.0~ 16.0		
			安中市 安中二丁目 字長竜	安中市 大竹 字天在		約800m	嵩上式		m 10.5~ 54.5		
					約6,930m	地表式		m 10.5~ 17.0	幹線街路と平面交差 3箇所		

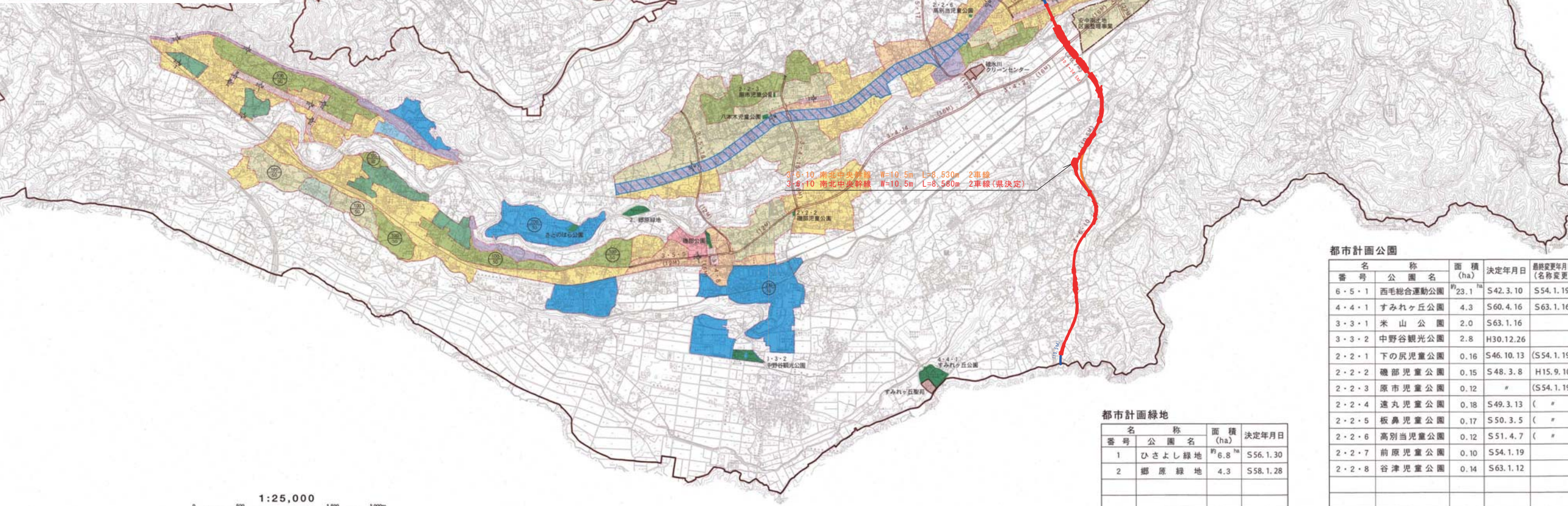


凡例	
変更前	
変更後	
既決定区間	



凡例		形態規制	高さ制限
境界	都市界		
	都市計画区域界		
	第1種低層住居専用地域		10m
	第2種低層住居専用地域		10m
	第1種中高層住居専用地域		—
	第2種中高層住居専用地域		—
	第1種住居地域		—
	第2種住居地域		—
	近隣商業地域		—
	商業地域		—
	準工業地域		—
	工業地域		—
	工業専用地域		—
	都市公園		—
	特別業務地区		
	都市計画道路		
	特殊建築物		
	北陸新幹線		
	土地区画整理事業		

都市計画道路					
番号	路線名	延長(m)	基本幅員	決定年月日	最終変更年月日(名称変更)
3-3-1	国道18号線	4,740	25	S59.5.18	
3-4-2	中宿水口線	3,460	16	S39.3.21	H23.4.1
3-5-3	下の尻茶屋町線	1,760	12	#	H27.6.30
3-5-4	上の尻後間線	1,170	#	#	H5.11.5
3-5-6	谷津下間仁田線	690	#	#	(S59.4.27)
3-5-7	那城下秋間線	2,040	#	#	H27.6.30
3-4-8	磯部駅前通線	90	16	#	H5.11.5
3-5-9	磯部妙義線	1,980	12	#	#
3-6-10	南北中央幹線	8,530	10.5	H2.11.13	H27.6.30
3-1-11	新安中駅前通線	80	40	H3.10.22	
3-4-12	新安中駅線	1,970	19	#	
3-4-13	秋間幹線	3,360	16	#	H27.6.30
3-4-14	水口磯部線	2,390	#	H5.11.5	
3-4-15	磯部原市線	1,490	#	#	H7.8.15
3-5-16	磯部温泉郷原線	1,710	12	#	
3-5-17	水口古屋線	1,560	#	#	
計	16路線	37,020			



都市計画公園				
番号	公園名	面積(ha)	決定年月日	最終変更年月日(名称変更)
6-5-1	西毛総合運動公園	23.1 TM	S42.3.10	S54.1.19
4-4-1	すみれヶ丘公園	4.3	S60.4.16	S63.1.16
3-3-1	米山公園	2.0	S63.1.16	
3-3-2	中野谷観光公園	2.8	H30.12.26	
2-2-1	下の尻児童公園	0.16	S46.10.13	(S54.1.19)
2-2-2	磯部児童公園	0.15	S48.3.8	H15.9.10
2-2-3	原市児童公園	0.12	#	(S54.1.19)
2-2-4	遠丸児童公園	0.18	S49.3.13	(#)
2-2-5	板鼻児童公園	0.17	S50.3.5	(#)
2-2-6	高別当児童公園	0.12	S51.4.7	(#)
2-2-7	前原児童公園	0.10	S54.1.19	
2-2-8	谷津児童公園	0.14	S63.1.12	

都市計画緑地			
番号	公園名	面積	決定年月日
1	ひさよし緑地	約6.8 TM	S56.1.30
2	郷原緑地	4.3	S58.1.28

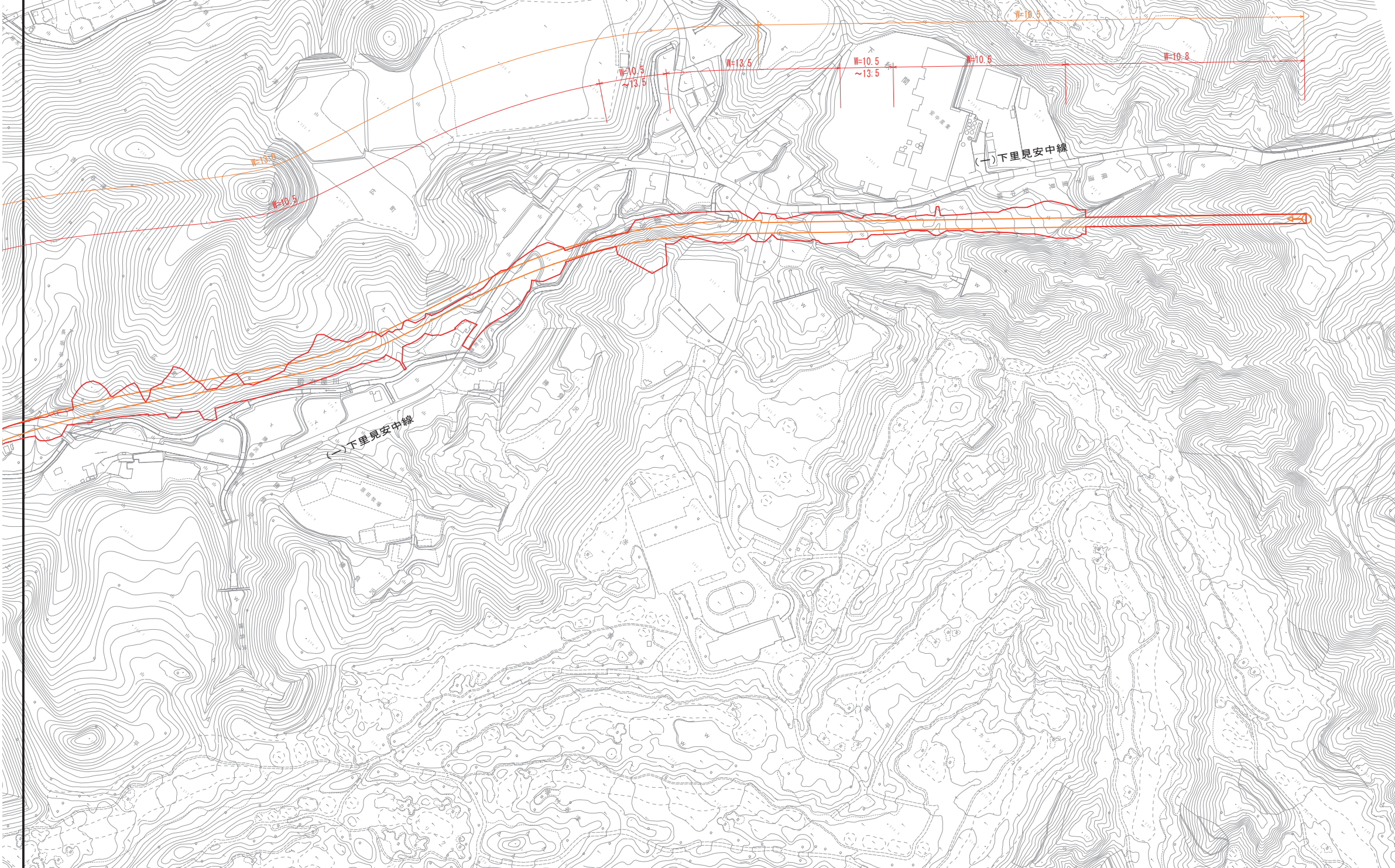


安中都市計画道路3・6・10号南北中央幹線 計画図(1)

S=1/2500 (A1)



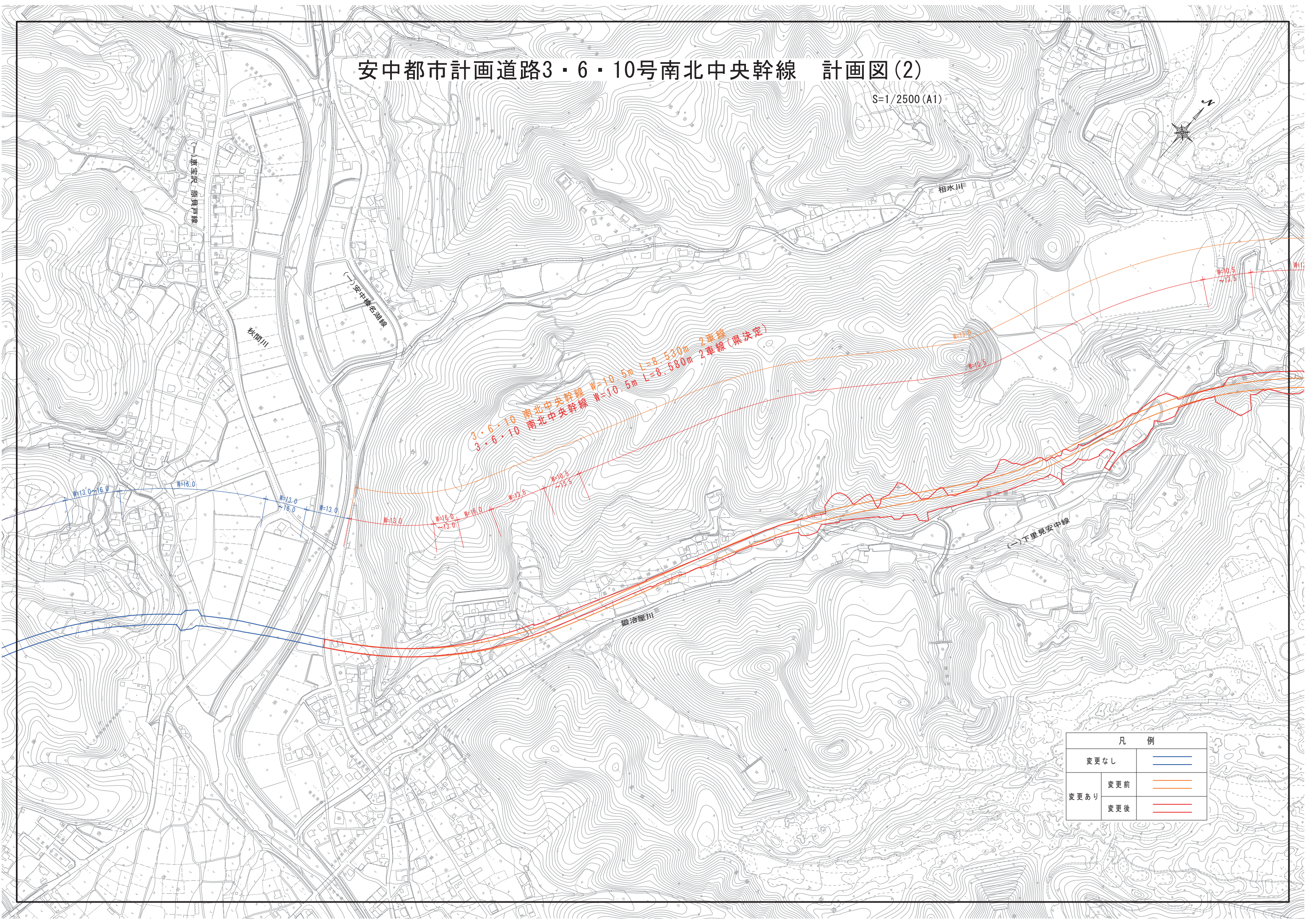
3・6・10 南北中央幹線 W=10.5m L=8,530m 2車線
 3・6・10 南北中央幹線 W=10.5m L=8,580m 2車線(県決定)



凡 例	
変更なし	
変更あり	変更前
	変更後

安中都市計画道路3・6・10号南北中央幹線 計画図(2)

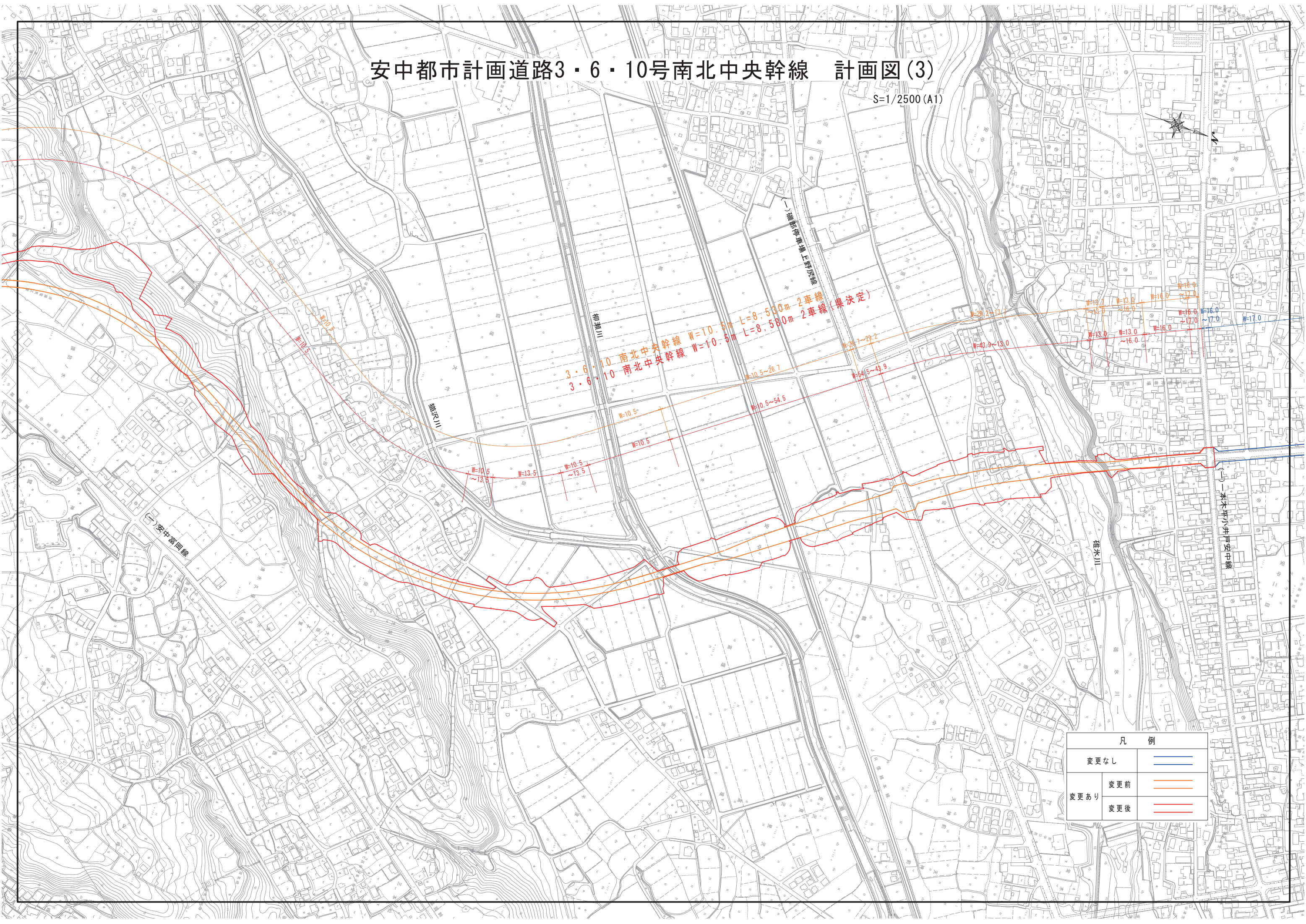
S=1/2500 (A1)



凡 例	
変更なし	
変更あり	変更前
	変更後

安中都市計画道路3・6・10号南北中央幹線 計画図(3)

S=1/2500(A1)

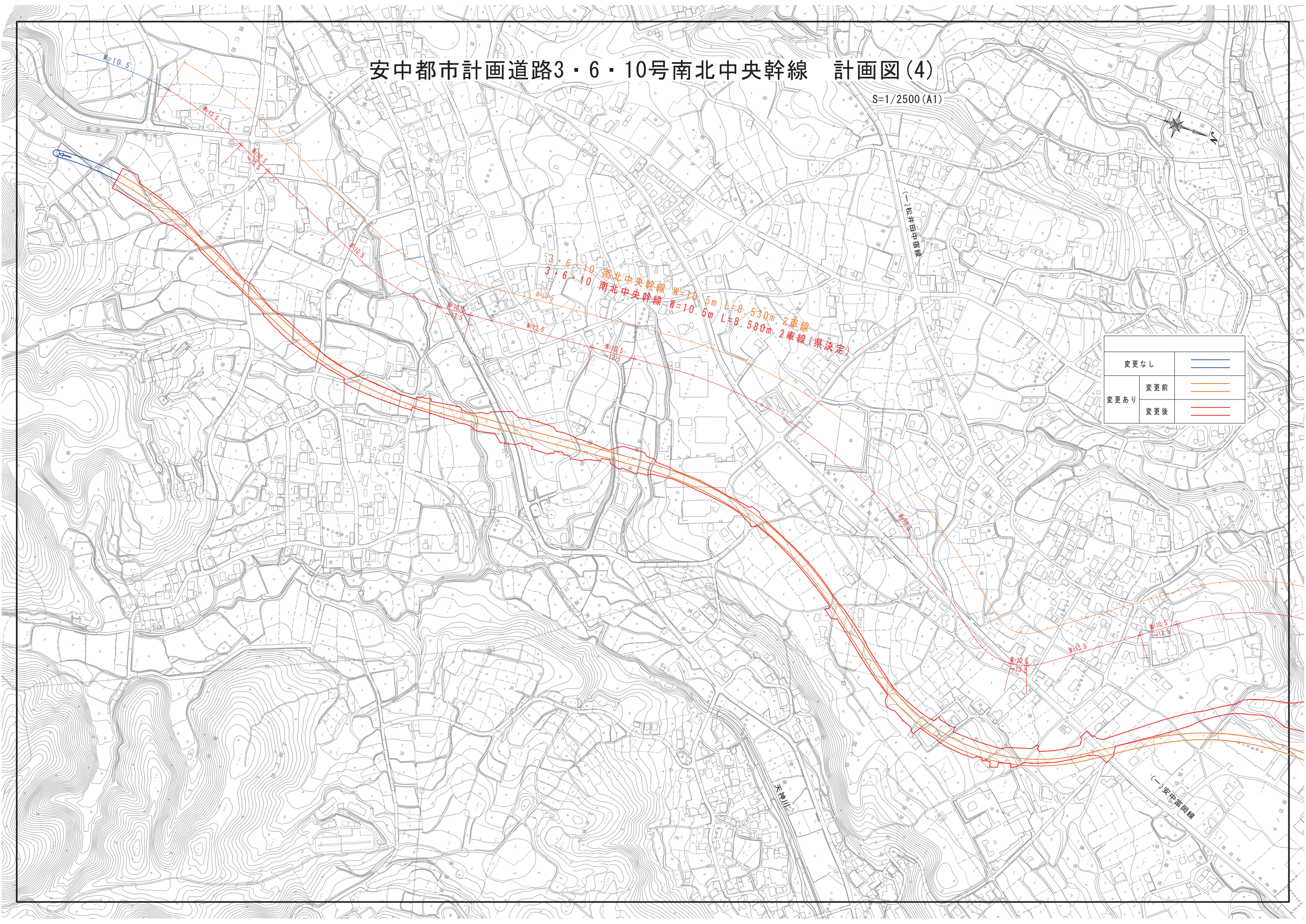


3・6・10 南北中央幹線 W=10.5m L=8.530m 2車線 (県決定)
3・6・10 南北中央幹線 W=10.5m L=8.580m 2車線 (県決定)

凡 例	
変更なし	
変更あり	変更前
	変更後

安中都市計画道路3・6・10号南北中央幹線 計画図(4)

S=1/2500 (A1)



変更なし	
変更あり	変更前
	変更後