

## 富岡都市計画道路の変更（群馬県決定）

1. 都市計画道路中 3・4・3 号小沢別保線を廃止する。

「区域及び構造は計画図表示のとおり」

## 理 由 書

富岡市で平成 24・25 年度に行った都市計画道路の見直し検討の結果、当該路線は歩行者空間の確保を条件に都市計画決定を廃止することとなっていた。この度、歩行者空間の確保のための整備が行われることから、当該路線の都市計画を廃止するものである。

富岡都市計画道路新旧対照表

(変更前)

種別	名称		位置			区域	構造				備考
	番号	路線名	起点	終点	主な経過地		延長	構造形式	車線の数	幅員	
幹線街路	3・4・3	小沢別保線	富岡市富岡字小沢	富岡市別保字芦田向山	富岡市富岡字別保前	約680m	地表式	2	16m	小沢橋架橋 W=16.0m 幹線街路と平面交差2箇所	

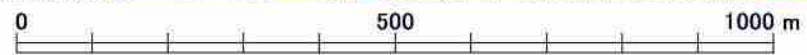
(変更後)

種別	名称		位置			区域	構造				備考
	番号	路線名	起点	終点	主な経過地		延長	構造形式	車線の数	幅員	
幹線街路					【廃止】						

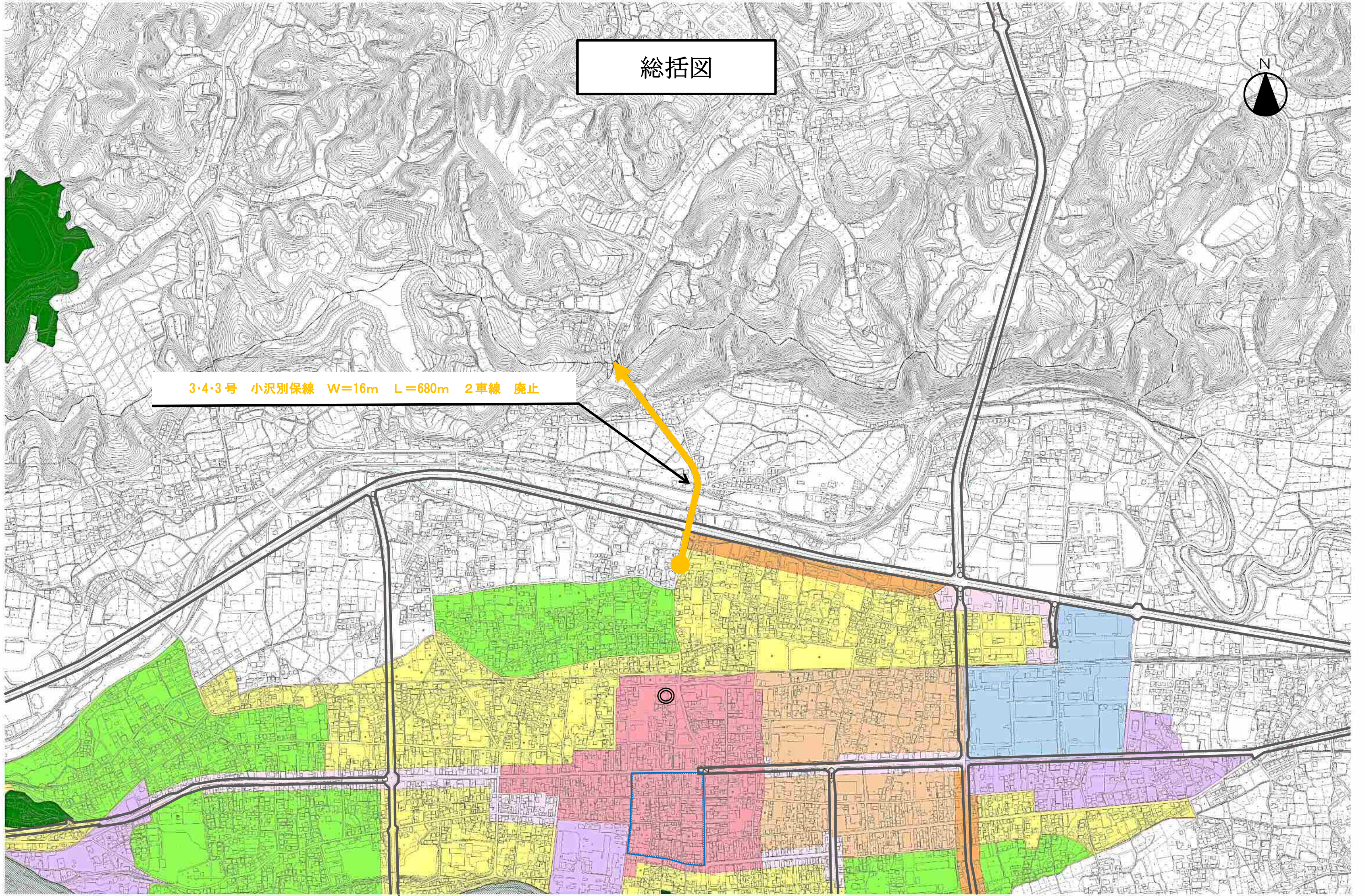
総括図



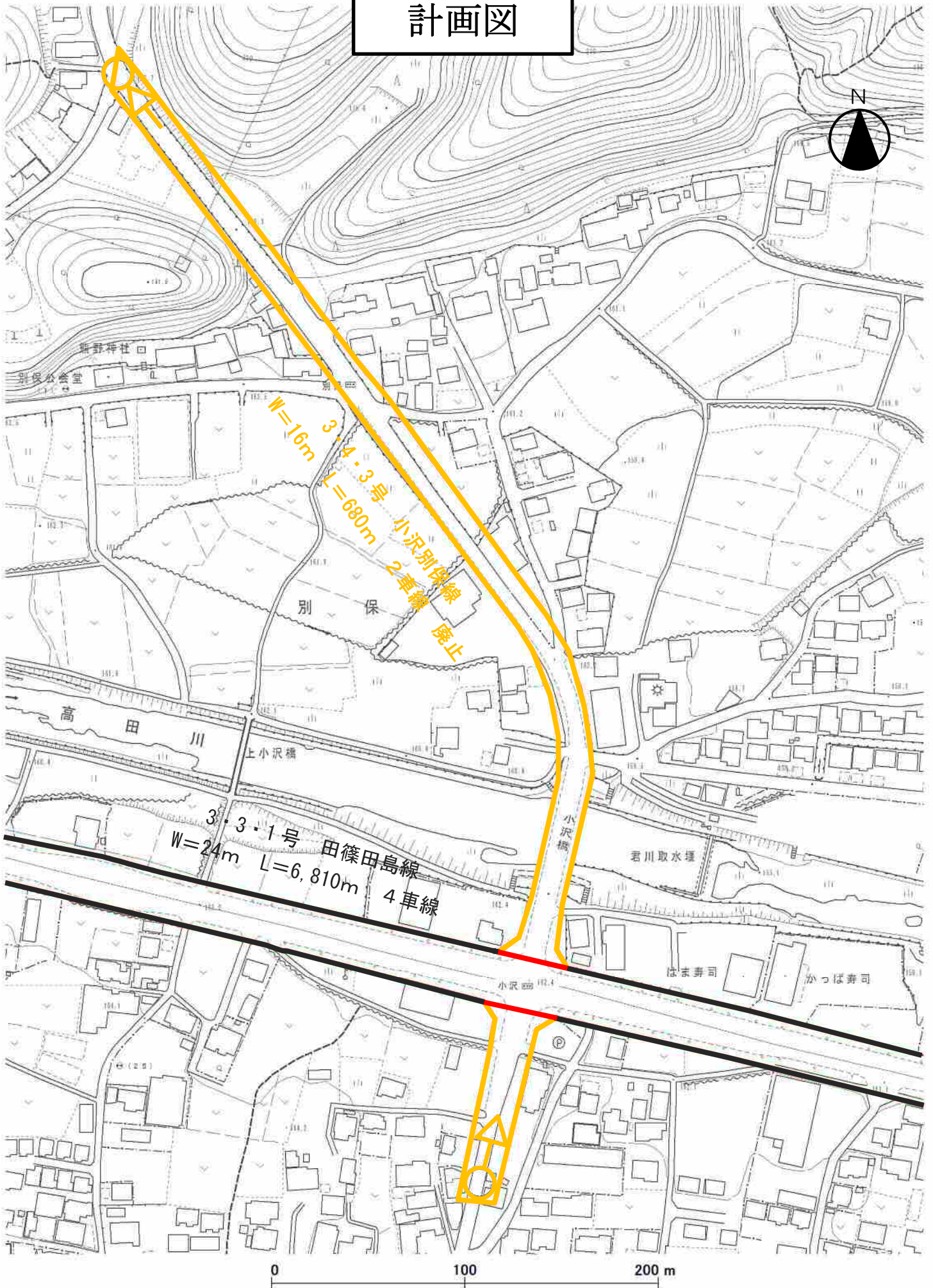
3・4・3号 小沢別保線 W=16m L=680m 2車線 廃止



SCALE: 1/10,000



# 計画図



SCALE: 1/2,500