

吉岡都市計画道路の変更（群馬県決定）

都市計画道路に3・4・10号大久保線ほか1路線を次のように追加する。

種別	名称		位置			区域	構造				備考
	番号	路線名	起点	終点	主な 経過地		延長	構造 形式	車線の 数	幅員	
幹線 街路	3・4・10	大久保線	吉岡 町大 字大 久保	吉岡 町大 字大 久保	吉岡 町大 字大 久保	約740m	地表式	2車線	16m	関越自動車道と立体交差1箇所 幹線街路と平面交差1箇所	
	3・4・11	陣場線	吉岡 町大 字陣 場	吉岡 町大 字陣 場	吉岡 町大 字陣 場	約430m	地表式	2車線	16m		

「区域および構造は計画図表示のとおり」

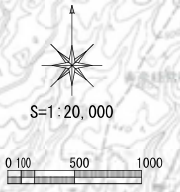
理由書

3・4・10号大久保線ほか1路線は、（一）南新井前橋線バイパスを構成する路線である。

（一）南新井前橋線バイパスは、（主）高崎渋川線バイパスと国道17号上武道路を東西方向に接続する広域幹線道路の一部であり、関越自動車道駒寄スマートインターチェンジのアクセス道路であることから、交通機能の強化、交通利便性の向上に寄与する道路である。

今回、（一）南新井前橋線バイパスの今後の事業化に向けて、3・4・10号大久保線ほか1路線について都市計画決定するものである。

総括図



3・4・2号 榛東新井幹線 W=16m L=760m 2車線

3・4・11号 陣場線 W=16m L=430m 2車線

3・4・10号 大久保線 W=16m L=740m 2車線

3・4・117号 池端町線 W=16m L=860m 2車線

榛東都市計画区域

吉岡都市計画区域

前橋都市計画区域

駒寄
スマート1.0

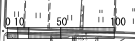
凡 例	
追加する部分	

計画図

図一



S=1:2,500



吉岡町

前橋市

榛東村

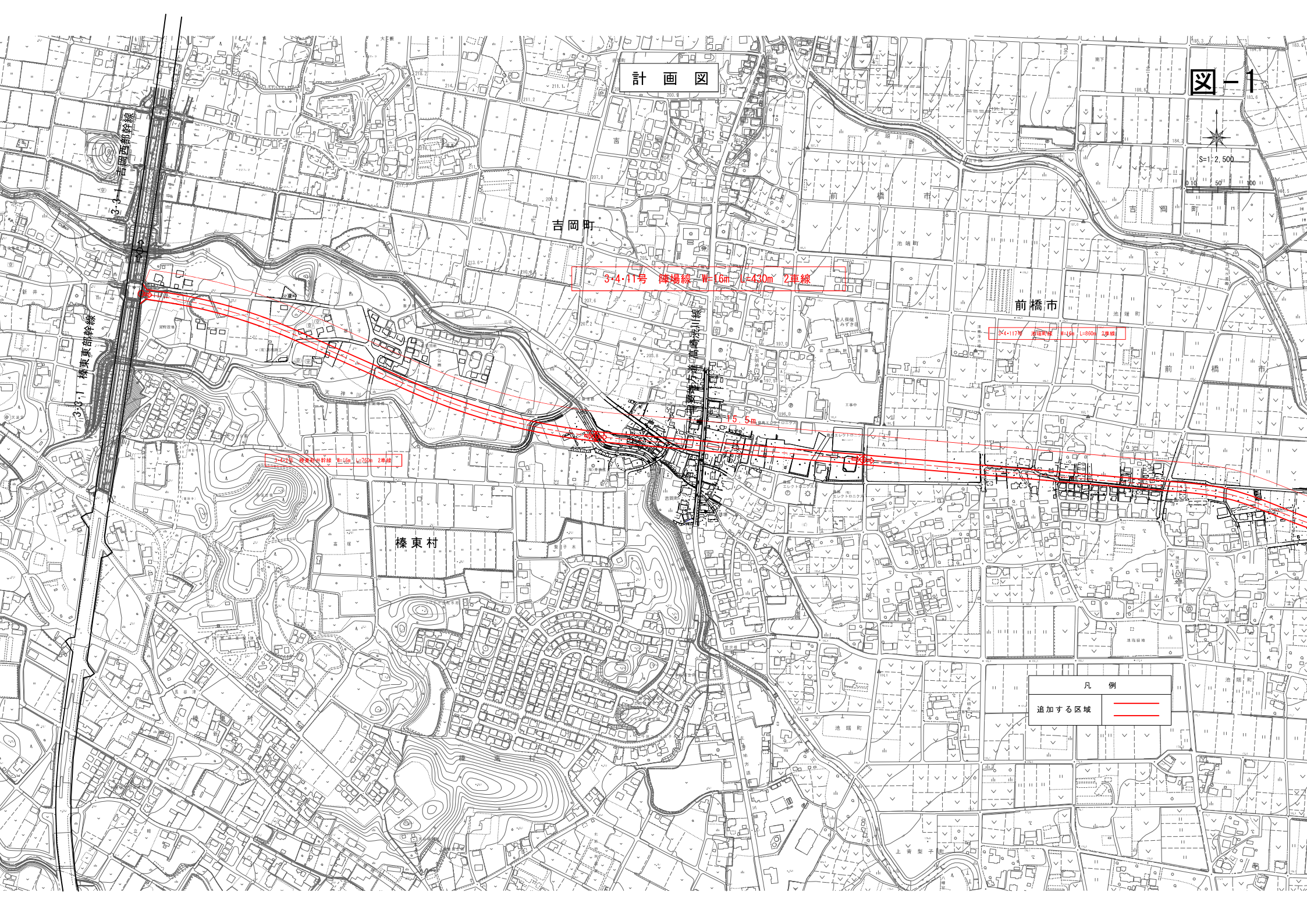
3-4-11号 障場線 W=16m L=430m 2車線

3-4-117号 障場線 W=16m L=800m 2車線

3-4-2号 障場線 W=16m L=200m 2車線

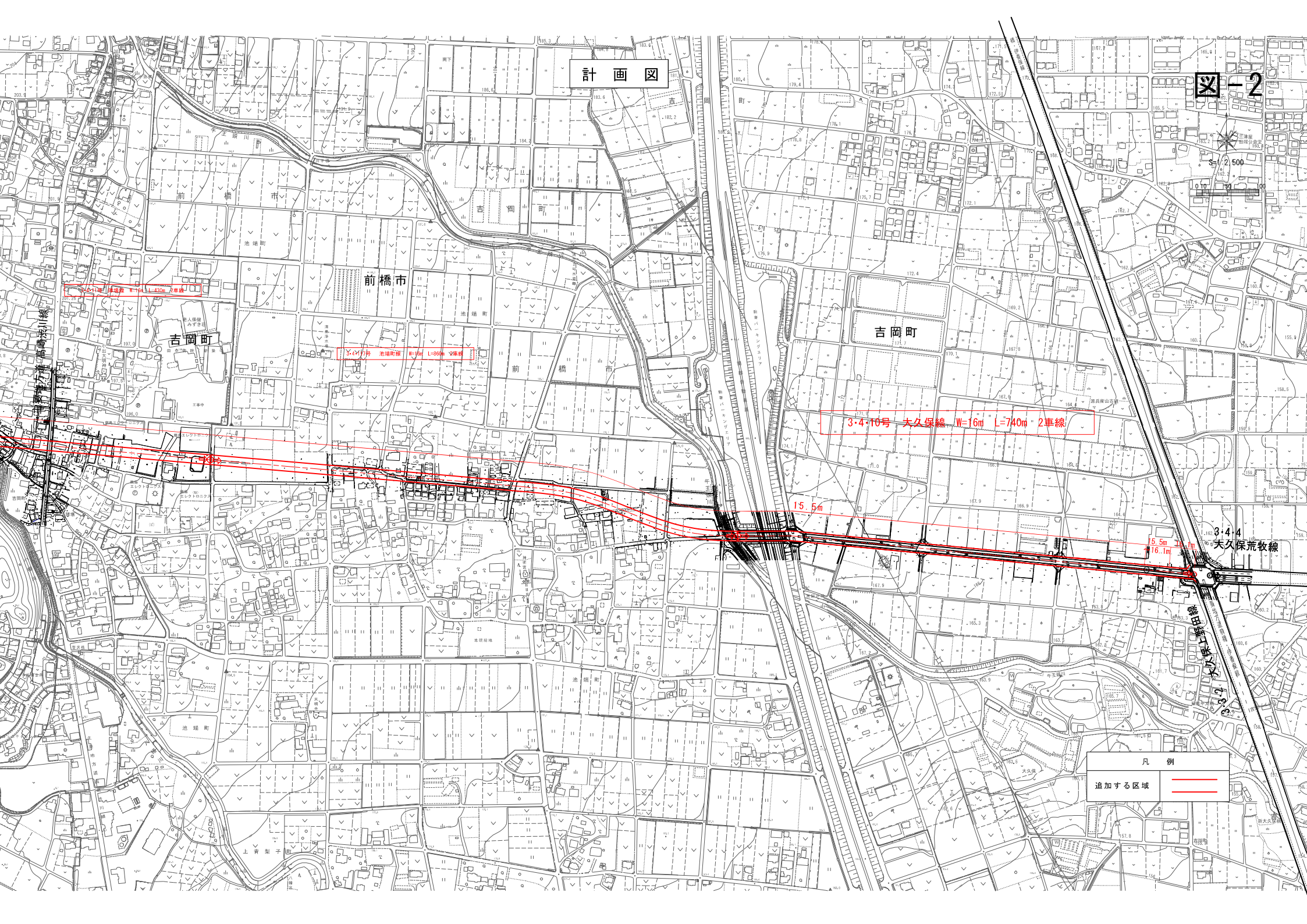
5.5m

凡例	
追加する区域	



計画図

図-2



3・4・10号 大久保線 W=16m L=450m 2車線

3・4・10号 池沼町線 W=16m L=800m 2車線

3・4・10号 大久保線 W=16m L=740m 2車線

15.5m

3・4・4
15.5m
16.1m
大久保荒牧線

凡例
追加する区域