

渋川都市計画道路の変更(群馬県決定)

都市計画道路中 3・4・4号渋川高崎線を次のように変更する。

種別	名称		位置			区域	構造			備考
	番号	路線名	起点	終点	主な経過地	延長	構造形式	車線の数	幅員	
幹線街路	3・4・4	渋川高崎線	渋川市 行幸田 字天神	渋川市 阿久津 字前畑	渋川市 石原	約 2,800m	地表式	2車線	18m	JR吾妻線と立体 交差 幹線街路と平面 交差9箇所

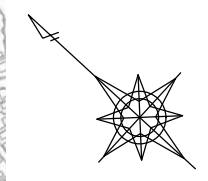
「区域及び構造は計画図表示のとおり」

理由

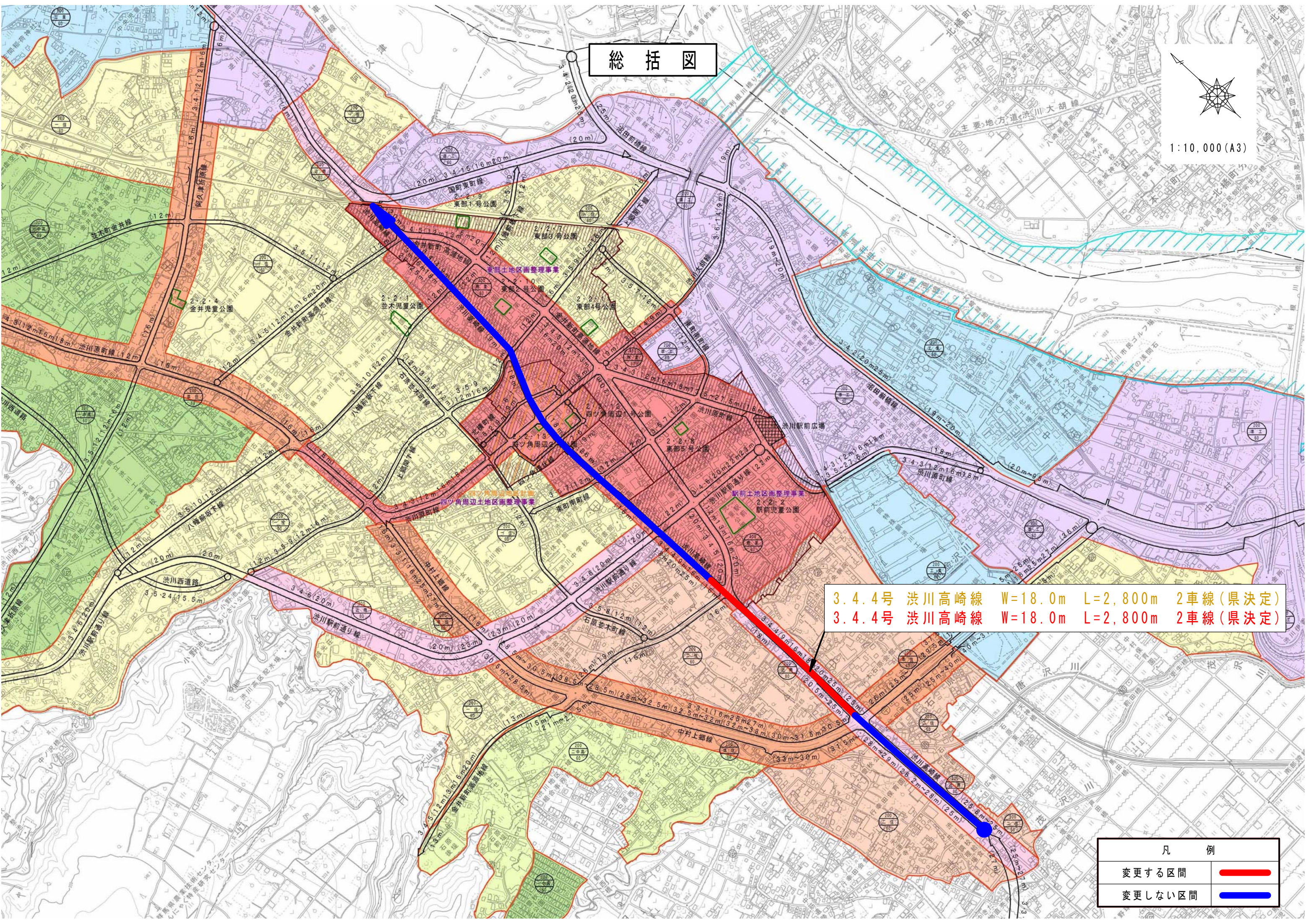
渋川都市計画道路3・4・4号渋川高崎線は、高崎市と渋川市をつなぐ主要地方道高崎渋川線の一部を構成する幹線道路である。

今回、歩行者や自転車の安全な通行を確保するために必要な道路幅に区域を変更するものである。

# 総括図



1:10,000 (A3)

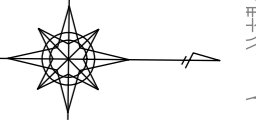


3.4.4号 洪川高崎線 W=18.0m L=2,800m 2車線(県決定)  
 3.4.4号 洪川高崎線 W=18.0m L=2,800m 2車線(県決定)

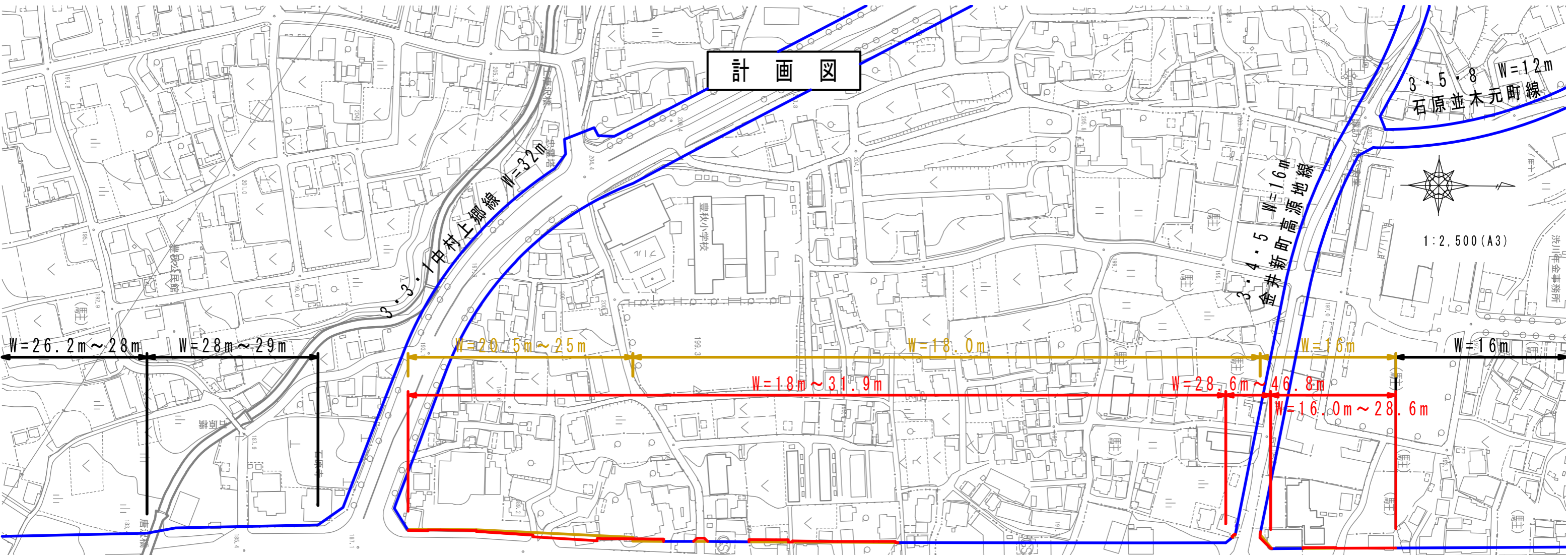
凡 例	
変更する区間	<span style="color: red;">—</span>
変更しない区間	<span style="color: blue;">—</span>

# 計画図

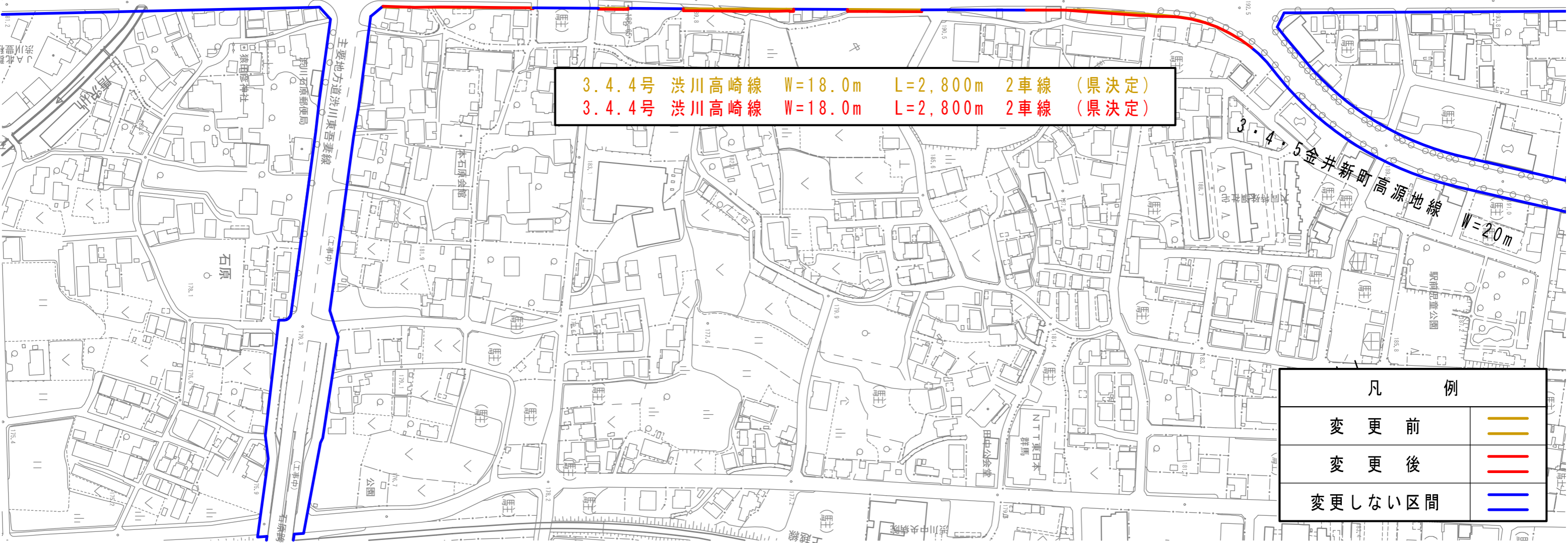
3.5.8 W=12m  
石原並木元町線



1:2,500 (A3)



3.4.4号 渋川高崎線 W=18.0m L=2,800m 2車線 (県決定)  
 3.4.4号 渋川高崎線 W=18.0m L=2,800m 2車線 (県決定)



凡 例	
変更前	— (Yellow line)
変更後	— (Red line)
変更しない区間	— (Blue line)