

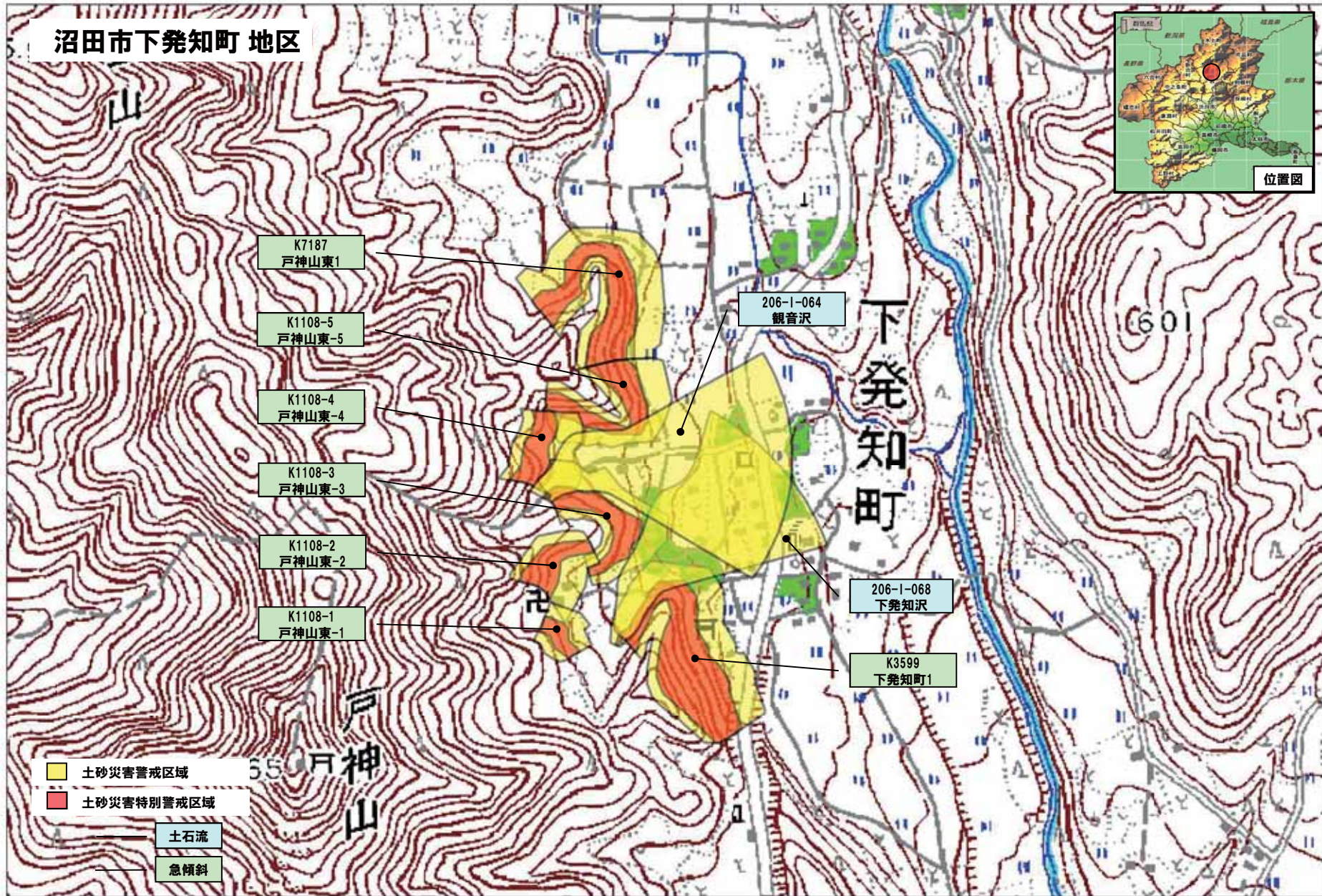


令和2年5月26日 群馬県告示第150号

沼田市下笈知町 地区



位置図



K7187
戸神山東1

K1108-5
戸神山東-5

K1108-4
戸神山東-4

K1108-3
戸神山東-3

K1108-2
戸神山東-2

K1108-1
戸神山東-1

206-1-064
観音沢

206-1-068
下笈知沢

K3599
下笈知町1

- 土砂災害警戒区域
- 土砂災害特別警戒区域
- 土石流
- 急傾斜

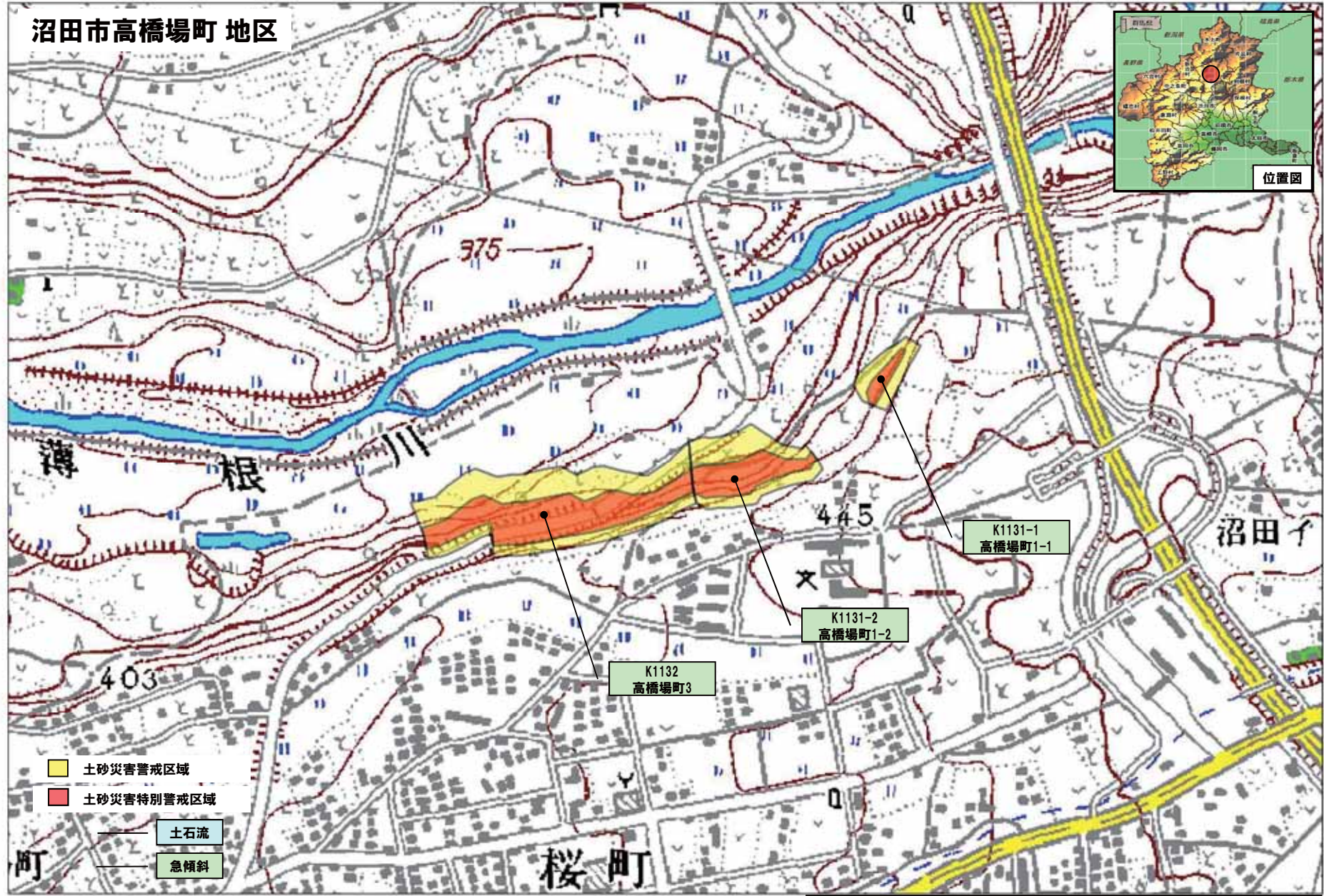
0 50 100 200 300 400 500 m

令和2年5月26日 群馬県告示第150号

沼田市高橋場町 地区



位置図

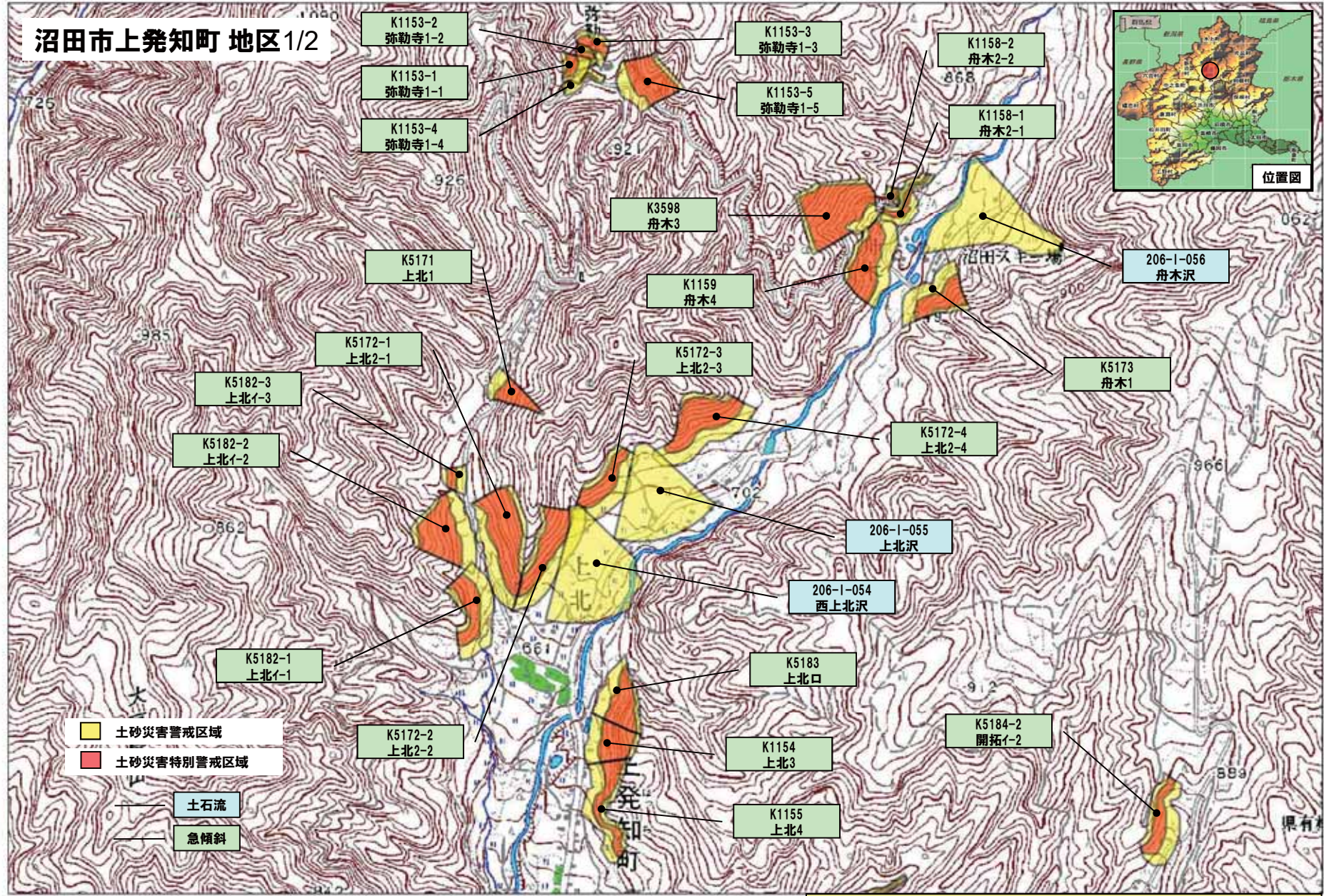


- 土砂災害警戒区域
- 土砂災害特別警戒区域
- 土石流
- 急傾斜

0 50 100 200 300 400 500 m

令和2年5月26日 群馬県告示第150号

沼田市上発知町 地区1/2

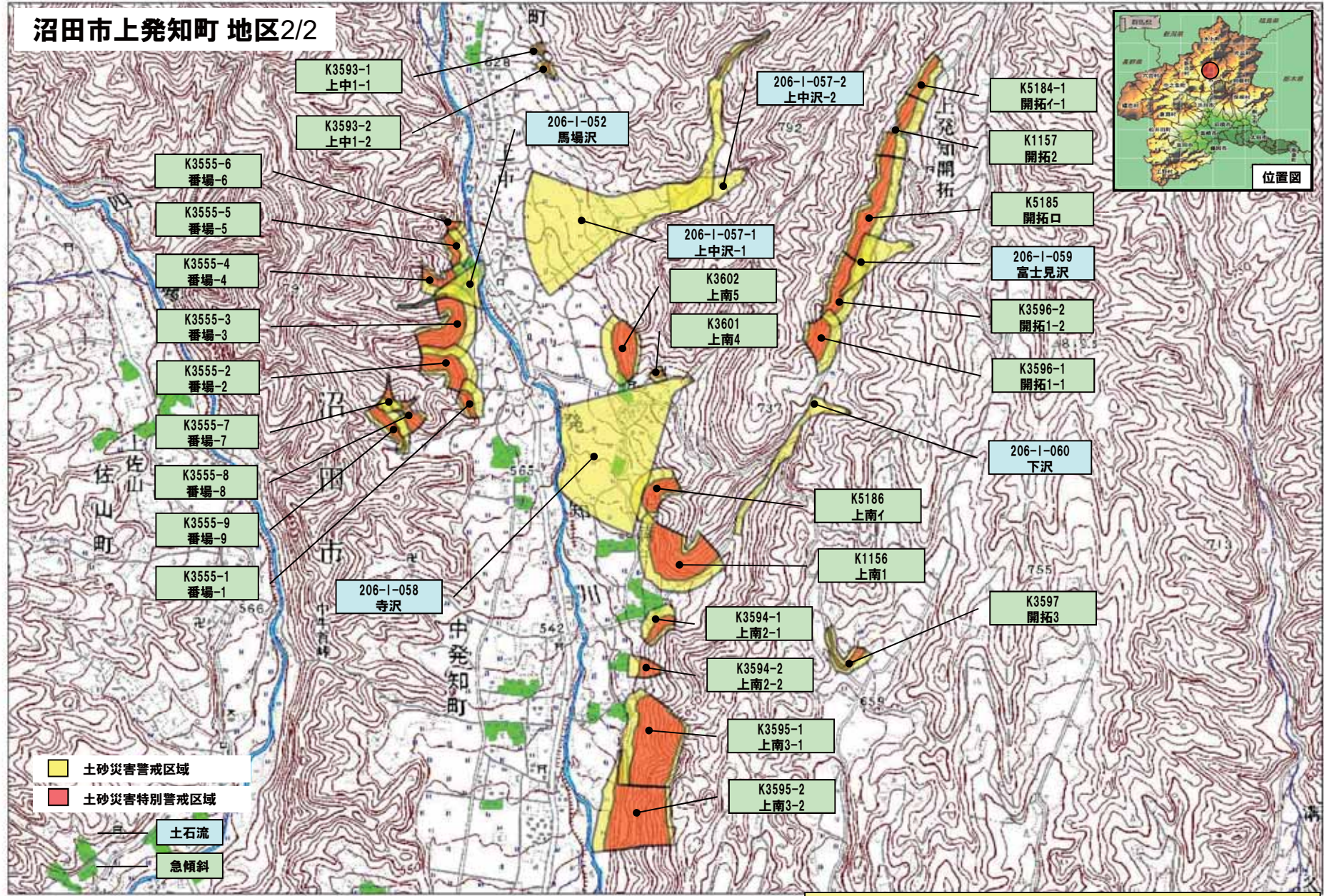


- 土砂災害警戒区域
- 土砂災害特別警戒区域
- 土石流
- 急傾斜


0 50 100 200 300 400 500
m

令和2年5月26日 群馬県告示第150号

沼田市上発知町 地区2/2

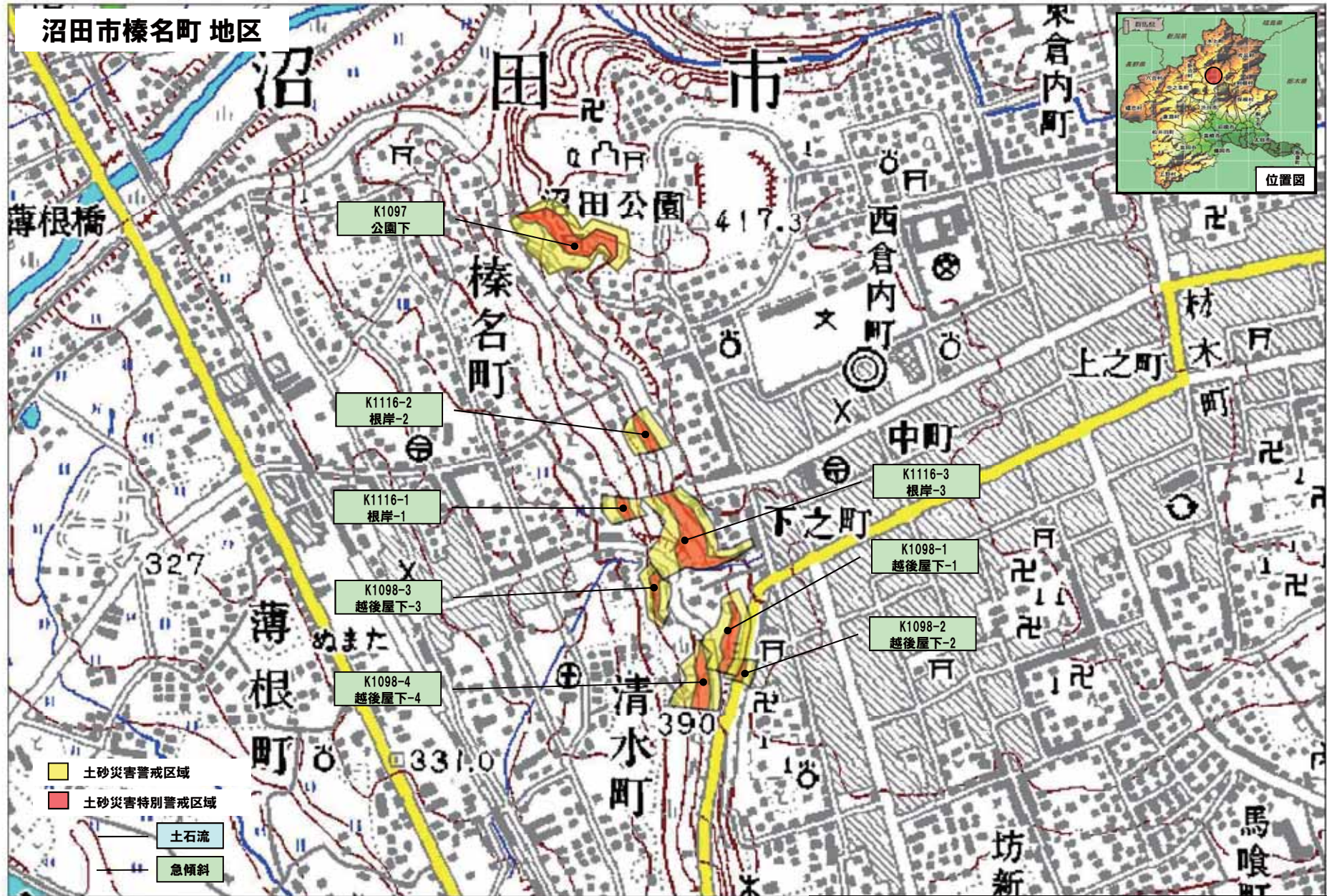


- 土砂災害警戒区域
- 土砂災害特別警戒区域
- 土石流
- 急傾斜

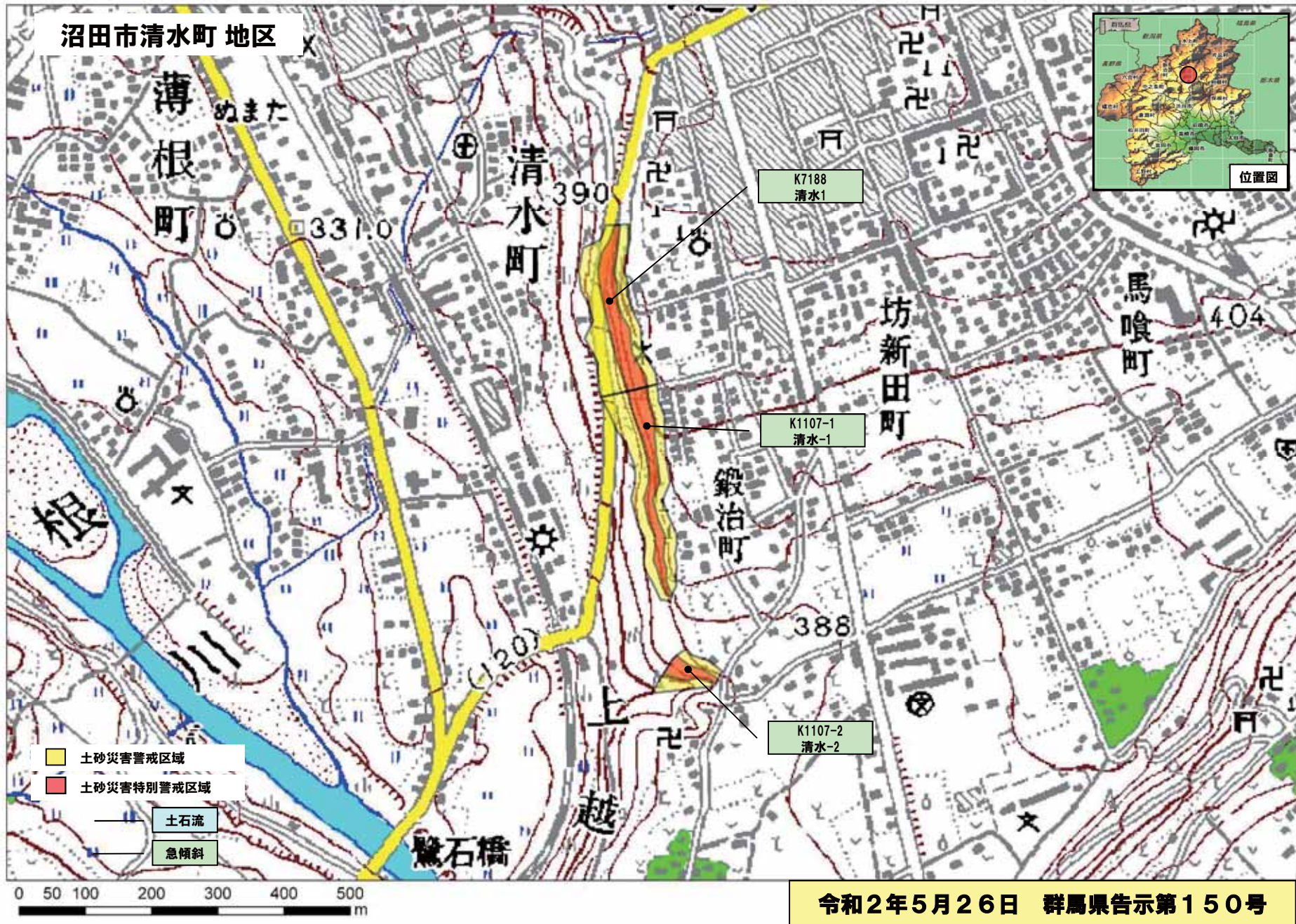


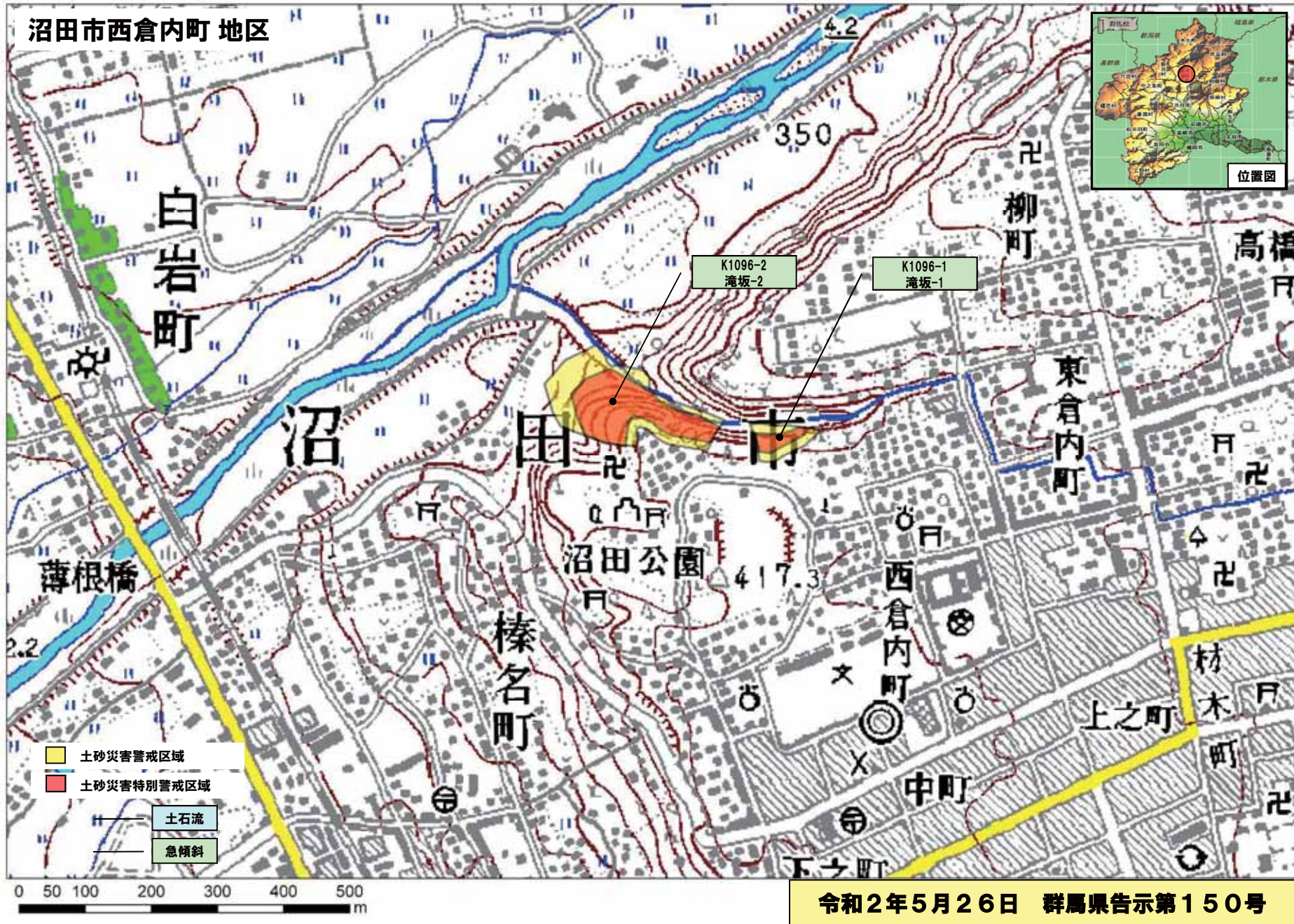
令和2年5月26日 群馬県告示第150号

沼田市榛名町地区

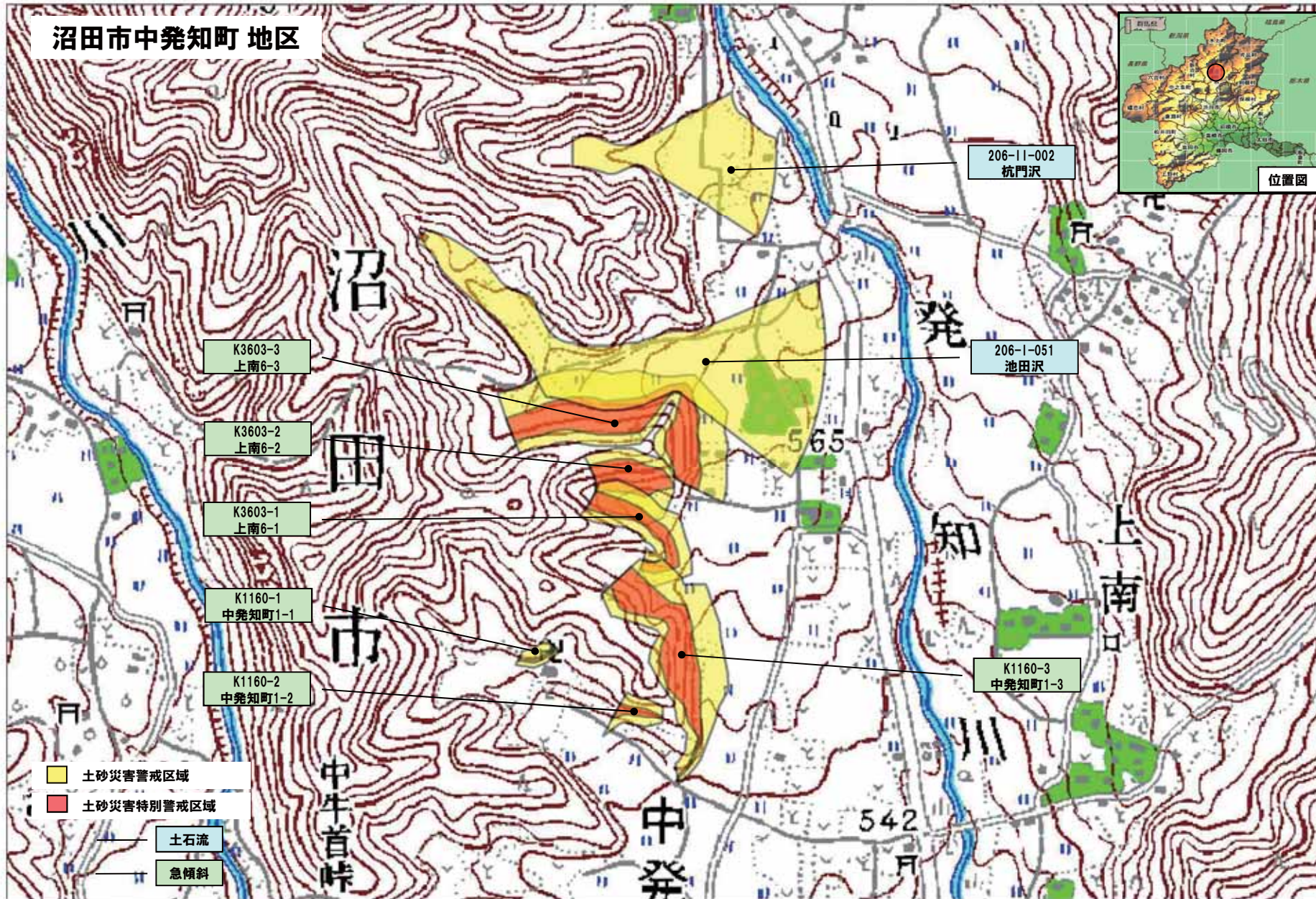


令和2年5月26日 群馬県告示第150号





沼田市中発知町 地区



令和2年5月26日 群馬県告示第150号

沼田市薄根町地区

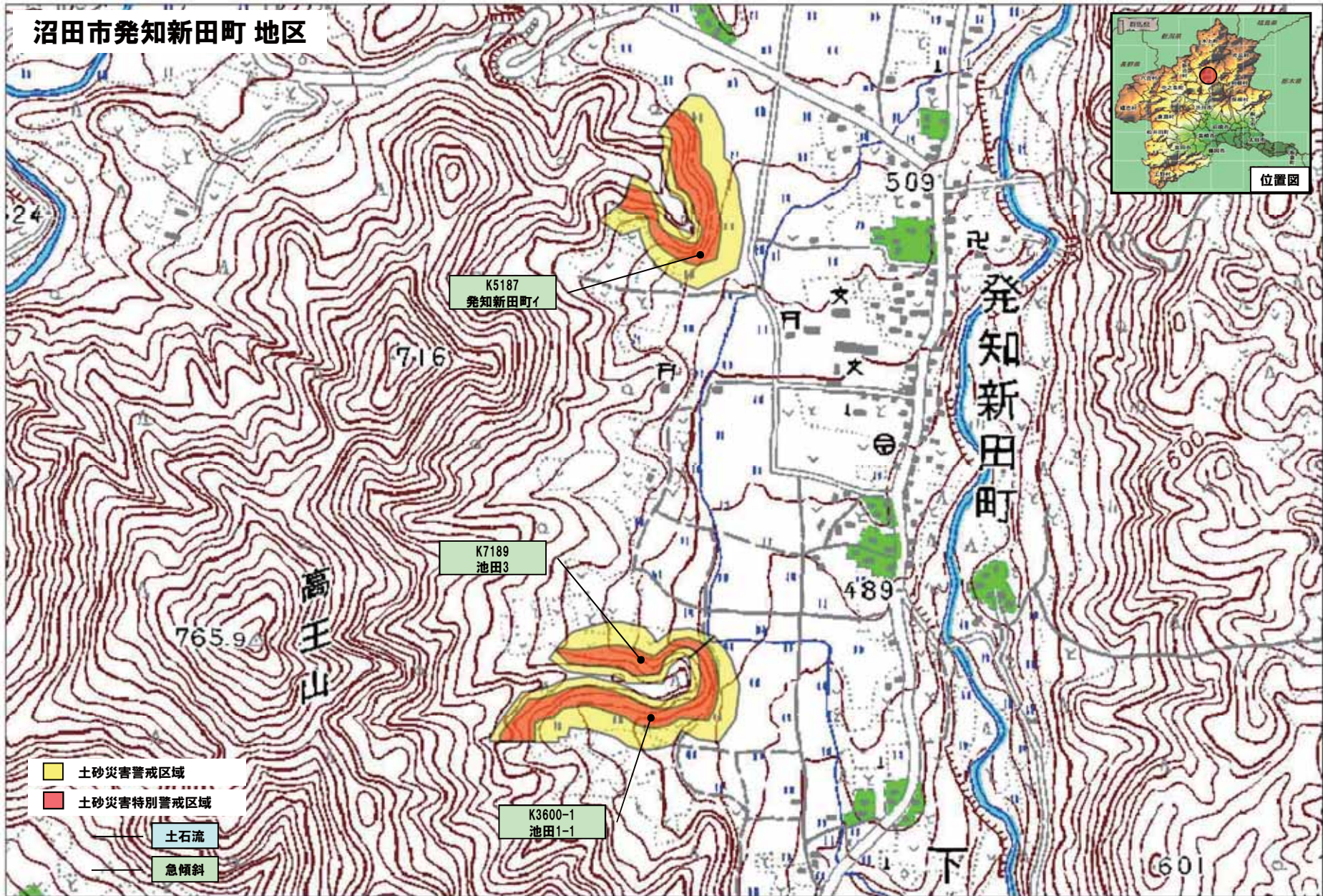


令和2年5月26日 群馬県告示第150号

沼田市発知新田町 地区



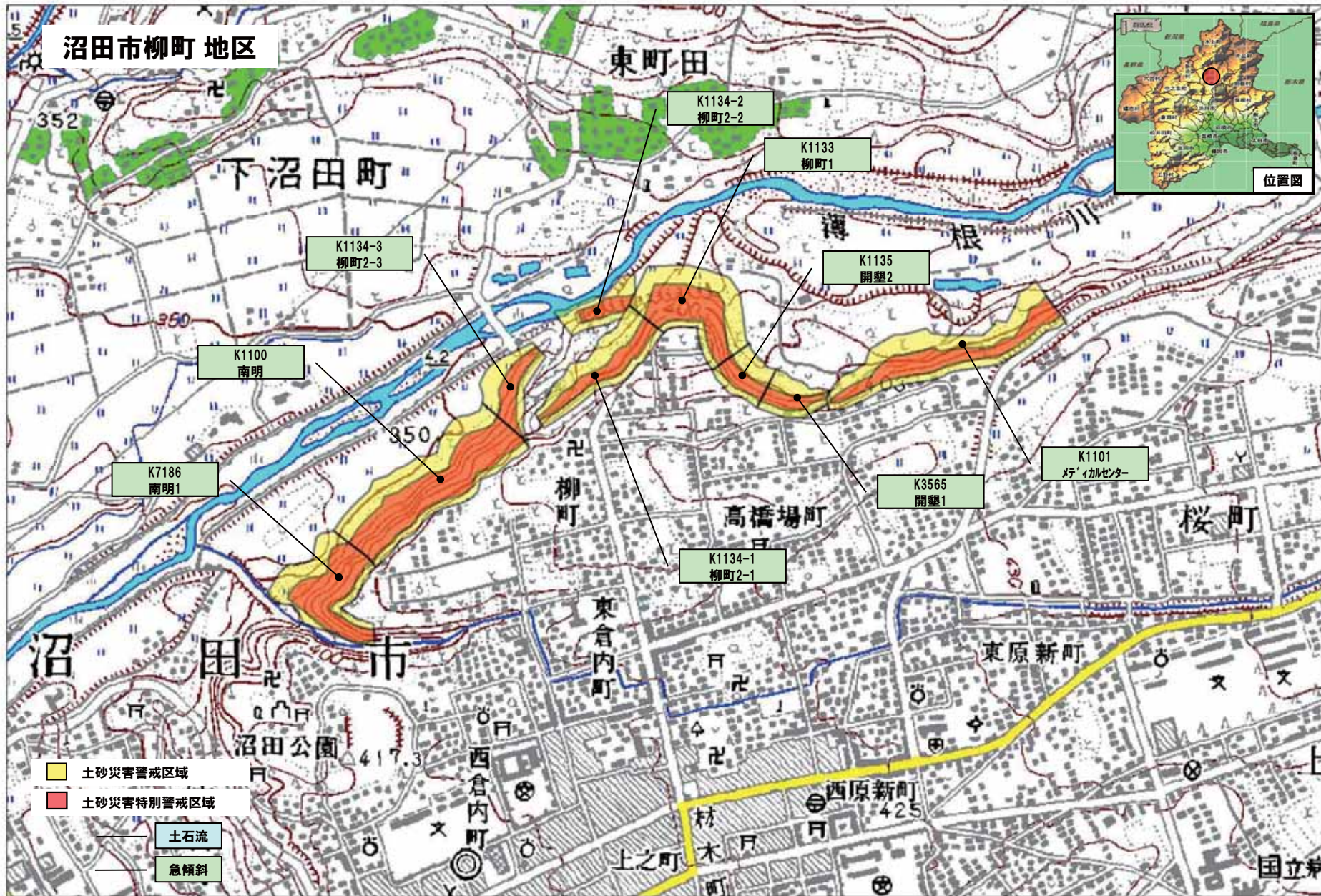
位置図



- 土砂災害警戒区域
- 土砂災害特別警戒区域
- 土石流
- 急傾斜

0 50 100 200 300 400 500 m

令和2年5月26日 群馬県告示第150号



令和2年5月26日 群馬県告示第150号

位置図



位置図

図面番号 1/2



K5175-2
佐山開拓1-2

K5175-1
佐山開拓1-1

206-I-050
楚利沢

206-I-048
藤木沢

K5178
開拓5

206-I-047-2
上佐山沢-2

K5176
上北部1

206-I-047-3
上佐山沢-3

K7192
下佐山-2

206-I-047-1
上佐山沢-1

K3607
下佐山1-1

206-I-046-2
佐山沢-2

K3612
下佐山6





206-I-044
佐山下沢

K3611
下佐山5

K3609
下佐山3

K3608
下佐山2

凡例

-  土砂災害特別警戒区域
-  土砂災害警戒区域
-  急傾斜地の崩壊
-  土石流

群馬県沼田市 佐山地区

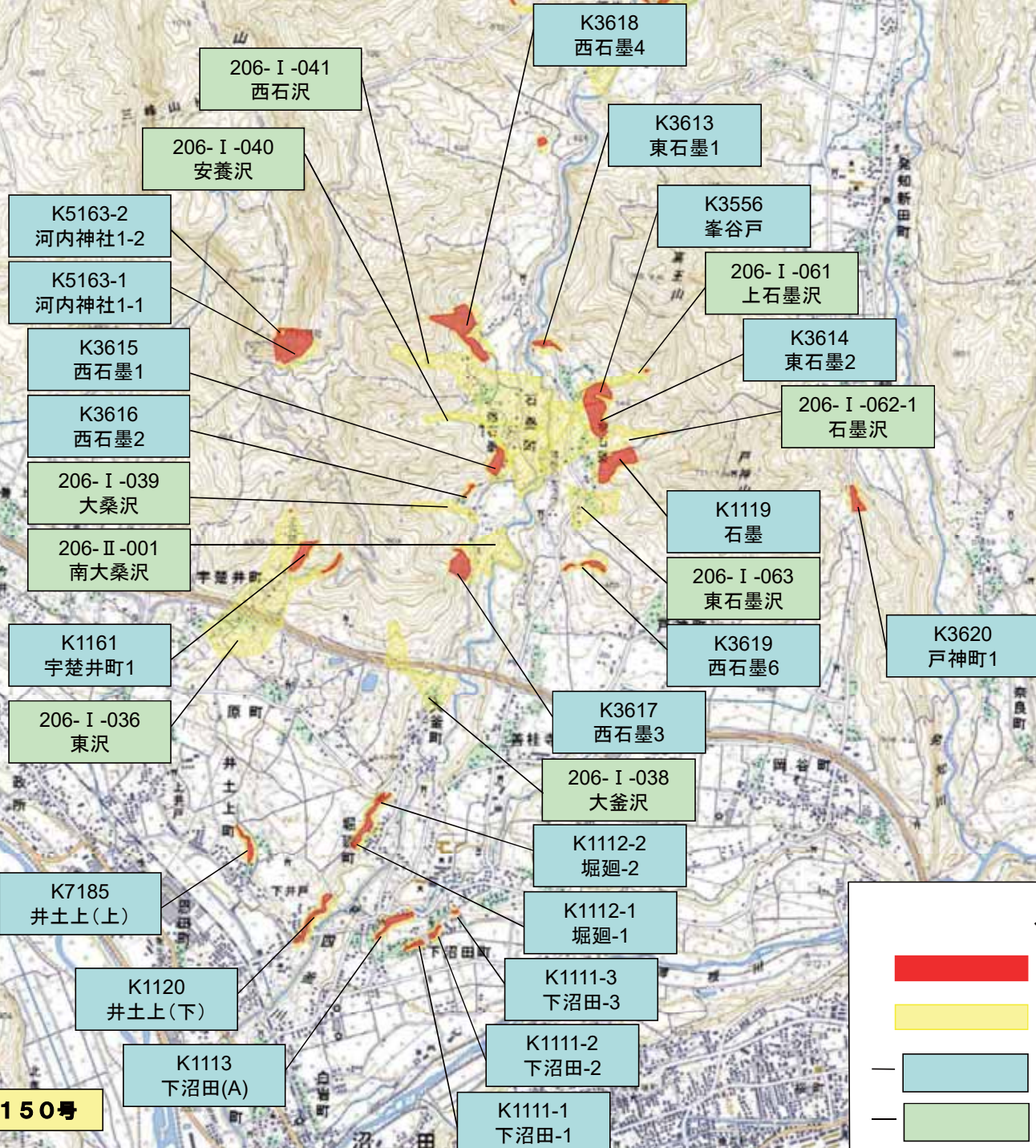
令和2年5月26日 群馬県告示第150号

位置図







位置図

図面番号 2/2



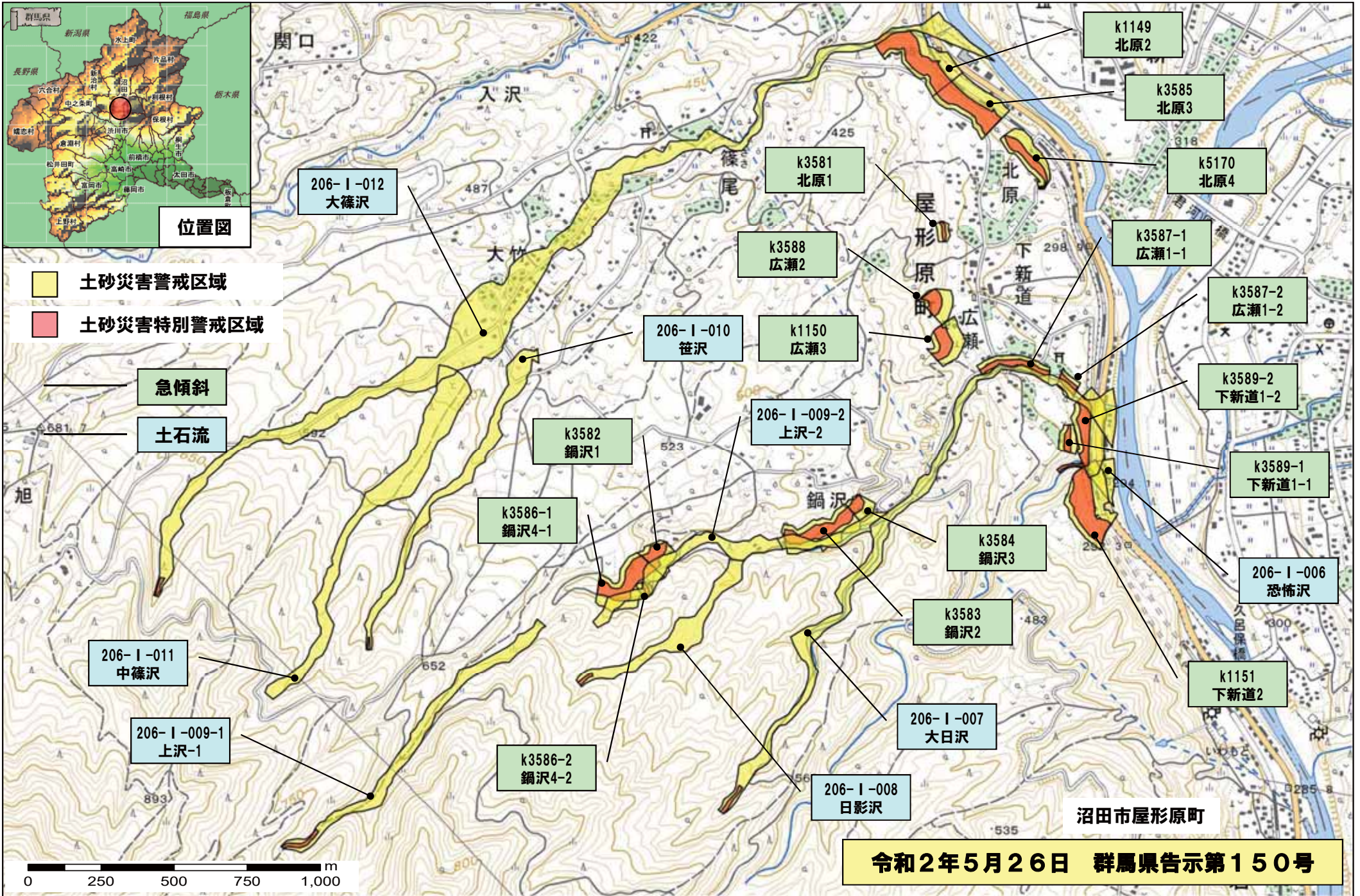
群馬県沼田市 下沼田地区
石墨地区
堀廻地区
善桂寺地区
宇楚井地区
戸神地区
井戸上地区

凡例

	土砂災害特別警戒区域
	土砂災害警戒区域
	急傾斜地の崩壊
	土石流

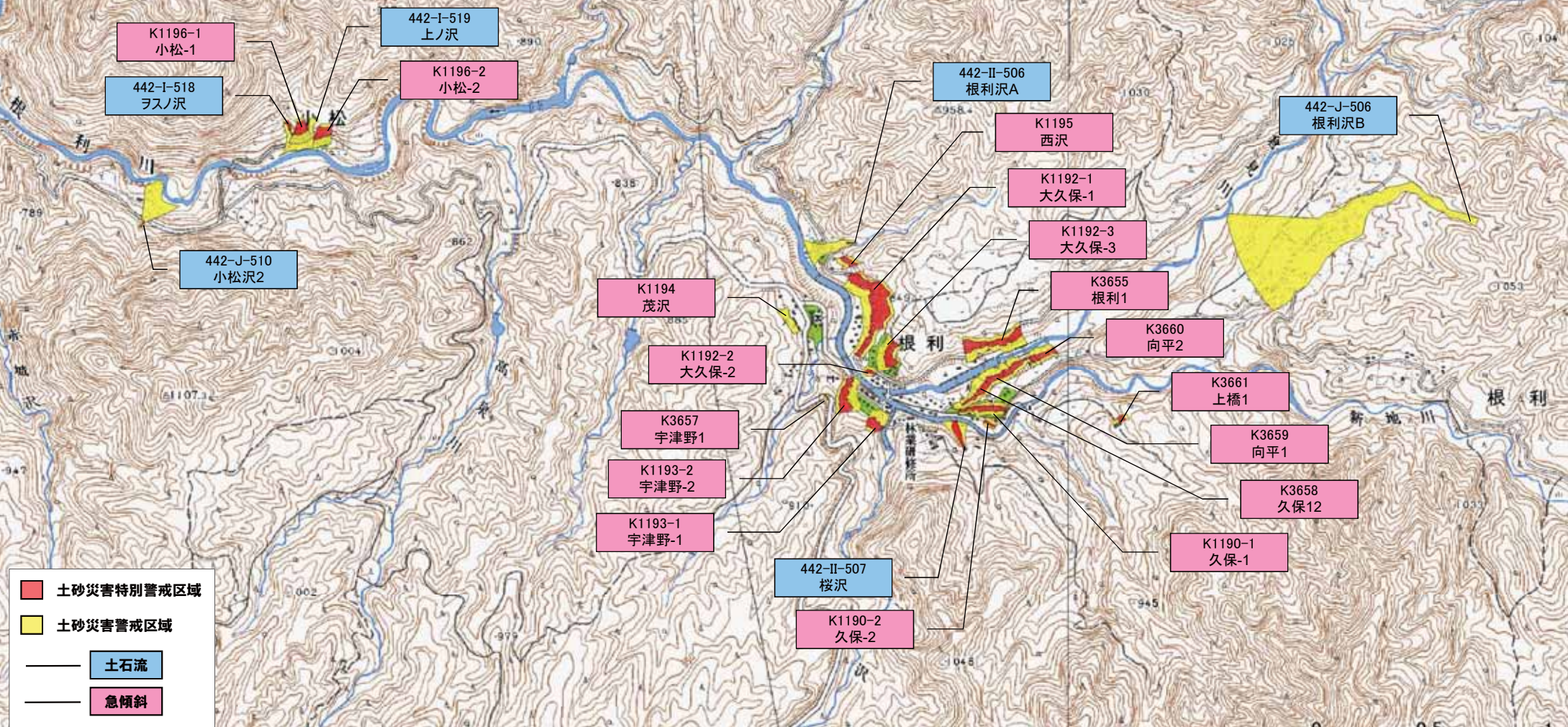


土砂災害警戒区域
土砂災害特別警戒区域



令和2年5月26日 群馬県告示第150号

沼田市利根町根利



令和2年5月26日 群馬県告示第150号



沼田市利根町砂川



位置図

- 土砂災害特別警戒区域
- 土砂災害警戒区域
- 土石流
- 急傾斜

- K1201 青木
- K3649 青木1
- K1202-1 梅ノ木平-1
- K1202-3 梅ノ木平-3
- K1202-5 梅ノ木平-5
- K1200-3 日影南郷-3
- K1200-2 日影南郷-2
- K1200-1 日影南郷-1
- 442-J-511 松手沢
- K1212 日影南郷2
- K1202-2 梅ノ木平-2
- K1202-4 梅ノ木平-4
- K1197 柿平
- 442-I-517 柿平沢
- K1196-2 小松-2
- 442-I-519 上ノ沢
- K1196-1 小松-1
- 442-I-518 ヲスノ沢

442-II-514 大洞沢

442-J-510 小松沢2



令和2年5月26日 群馬県告示第150号

沼田市下川田町

市

206-I-017
旭北沢

K3577
旭2

206-I-014
旭南沢

K3578
旭3

206-I-016
旭沢

206-I-015
旭中沢

下川田町
旭開拓


旭

小峠

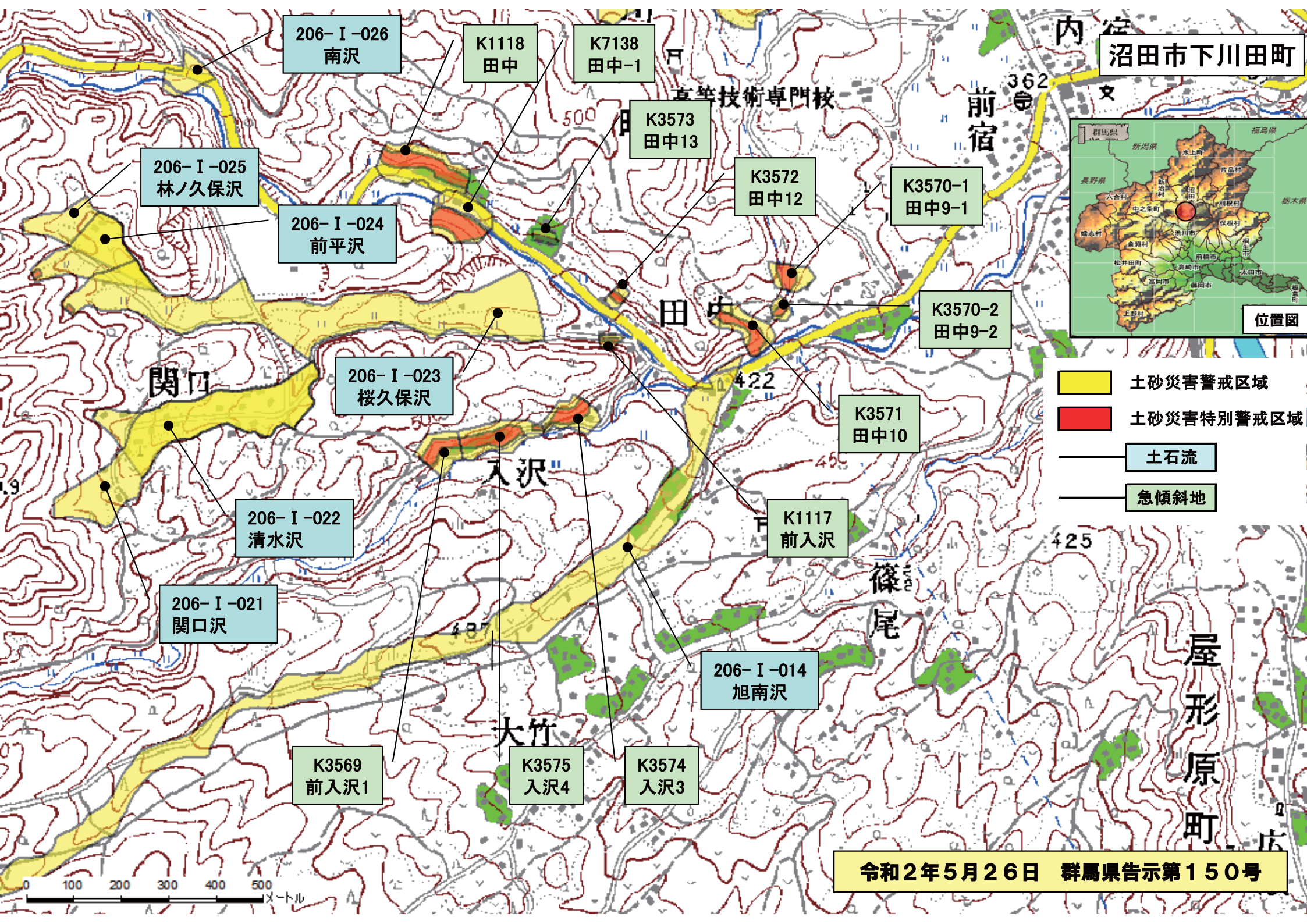






- 土砂災害警戒区域
- 土砂災害特別警戒区域
- 土石流
- 急傾斜地

令和2年5月26日 群馬県告示第150号



沼田市下川田町



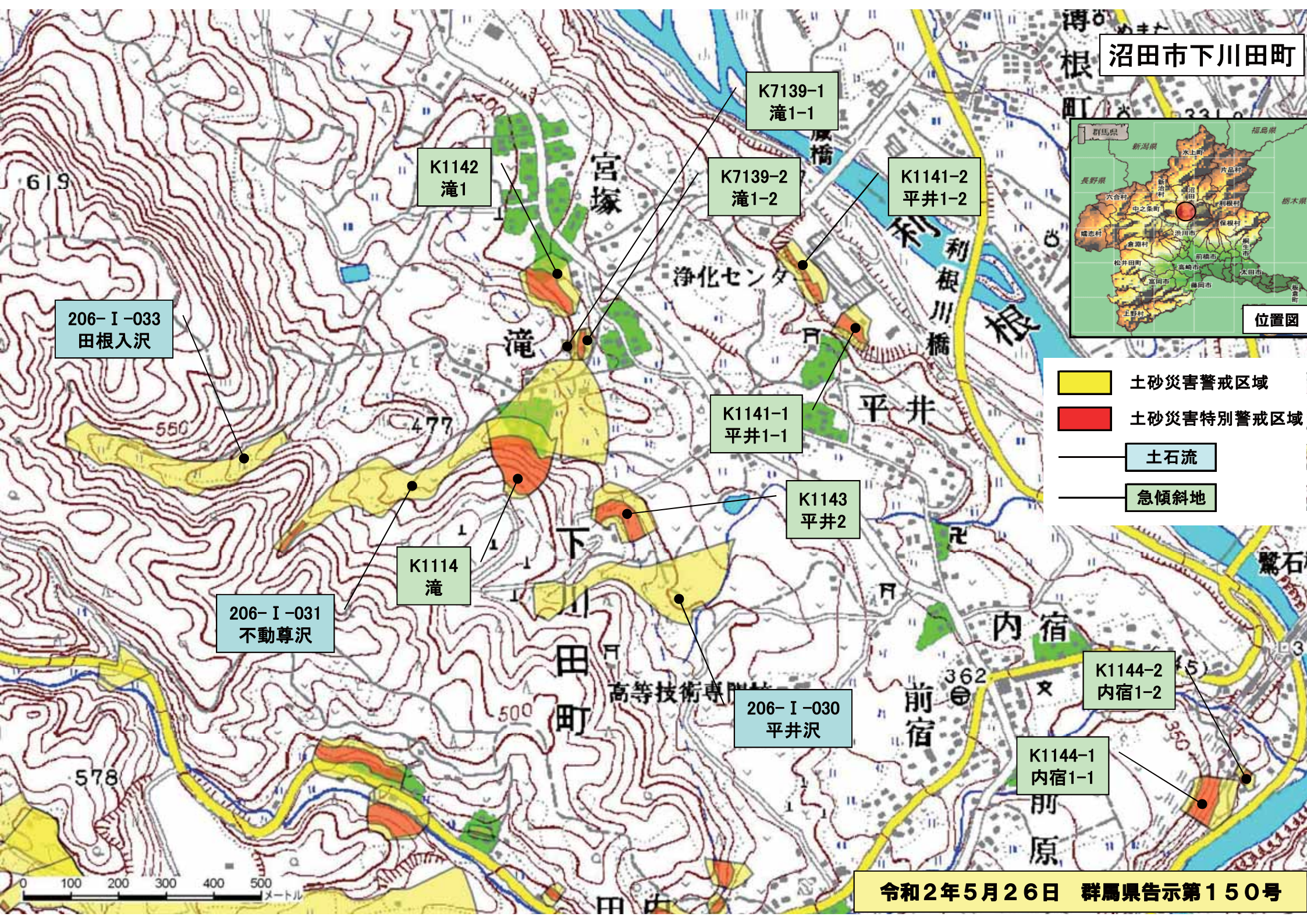
-  土砂災害警戒区域
-  土砂災害特別警戒区域
-  土石流
-  急傾斜地

令和2年5月26日 群馬県告示第150号

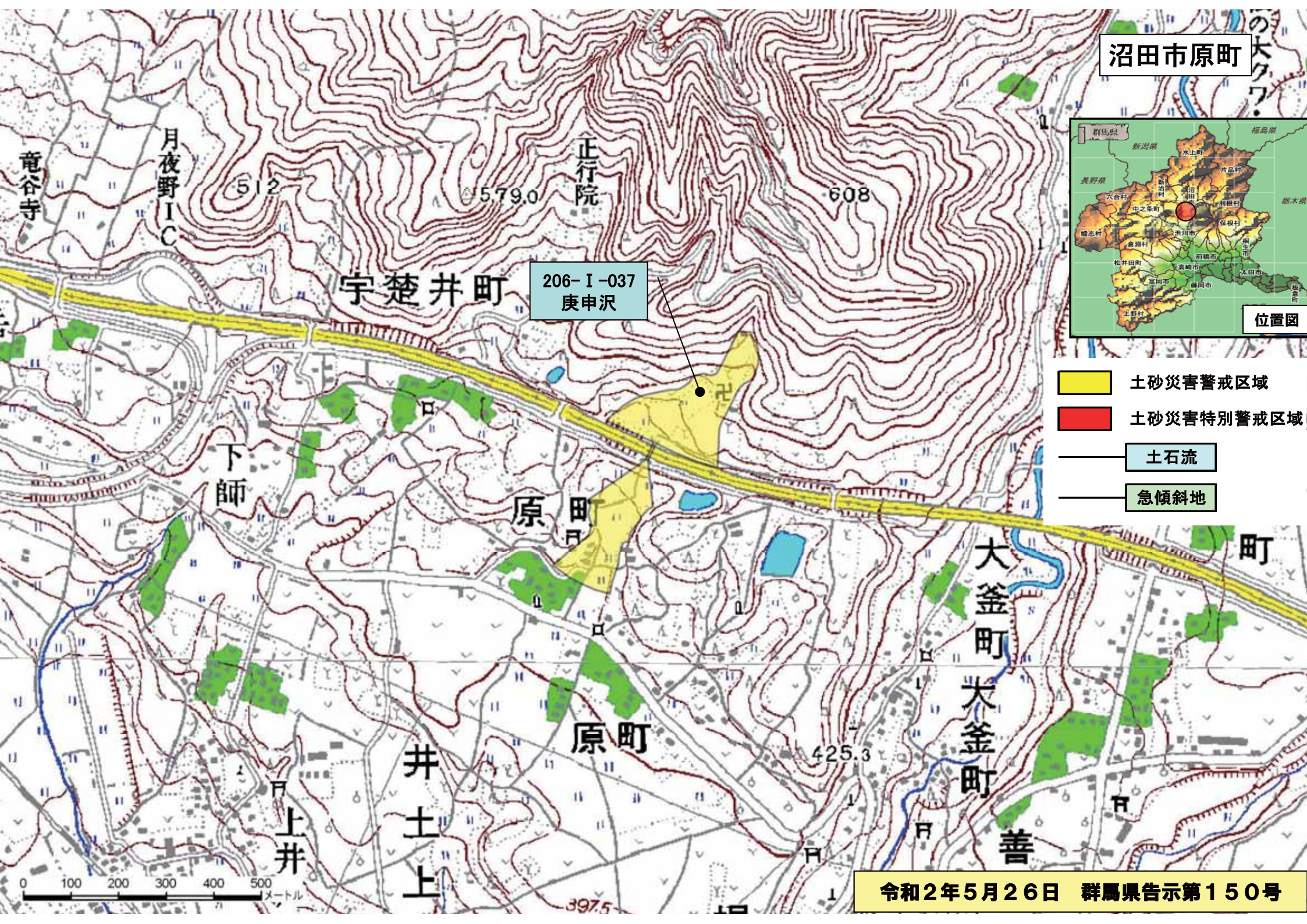
沼田市下川田町







- 土砂災害警戒区域
- 土砂災害特別警戒区域
- 土石流
- 急傾斜地



沼田市原町



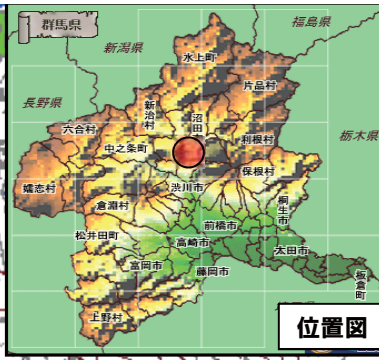
206-I-037
庚申沢

-  土砂災害警戒区域
-  土砂災害特別警戒区域
-  土石流
-  急傾斜地

0 100 200 300 400 500メートル

令和2年5月26日 群馬県告示第150号

沼田市岩本町



位置図

206-新-003
屋形原沢

206-新-002
岩本沢

206-I-005
滝沢

K1115-2
岩本駅-2

K1115-1
岩本駅-1

久呂保橋

206-I-004
戸島沢

206-I-003-2
猿井沢-2

206-I-003-1
猿井沢-1

K3590
岩本町1

K3557
綾戸

206-I-002-1
大木平沢-1

206-I-002-2
大木平沢-2

206-新-001
上野沢

K3591
岩本町2


K1152
上野2

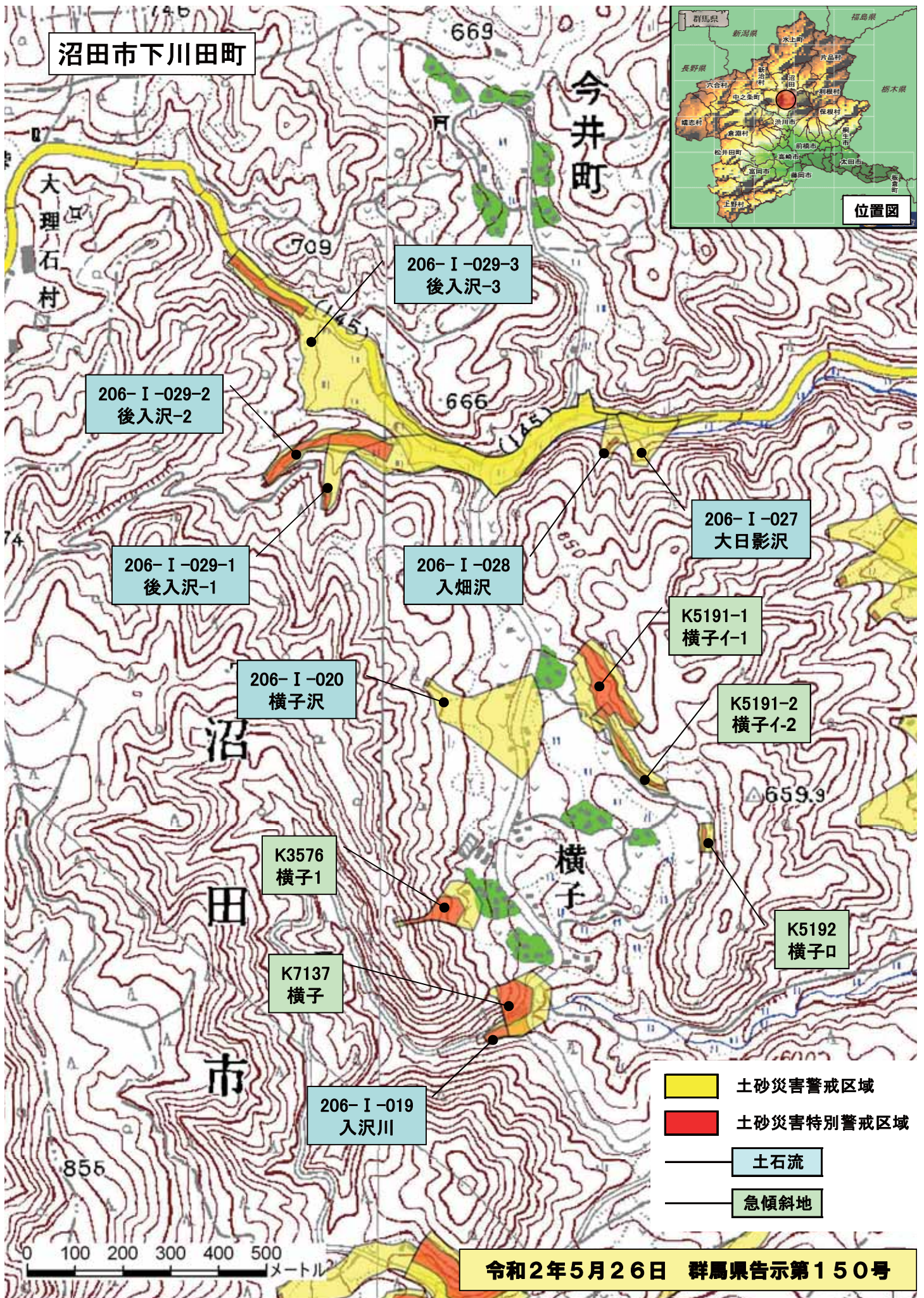
K3592
上野1

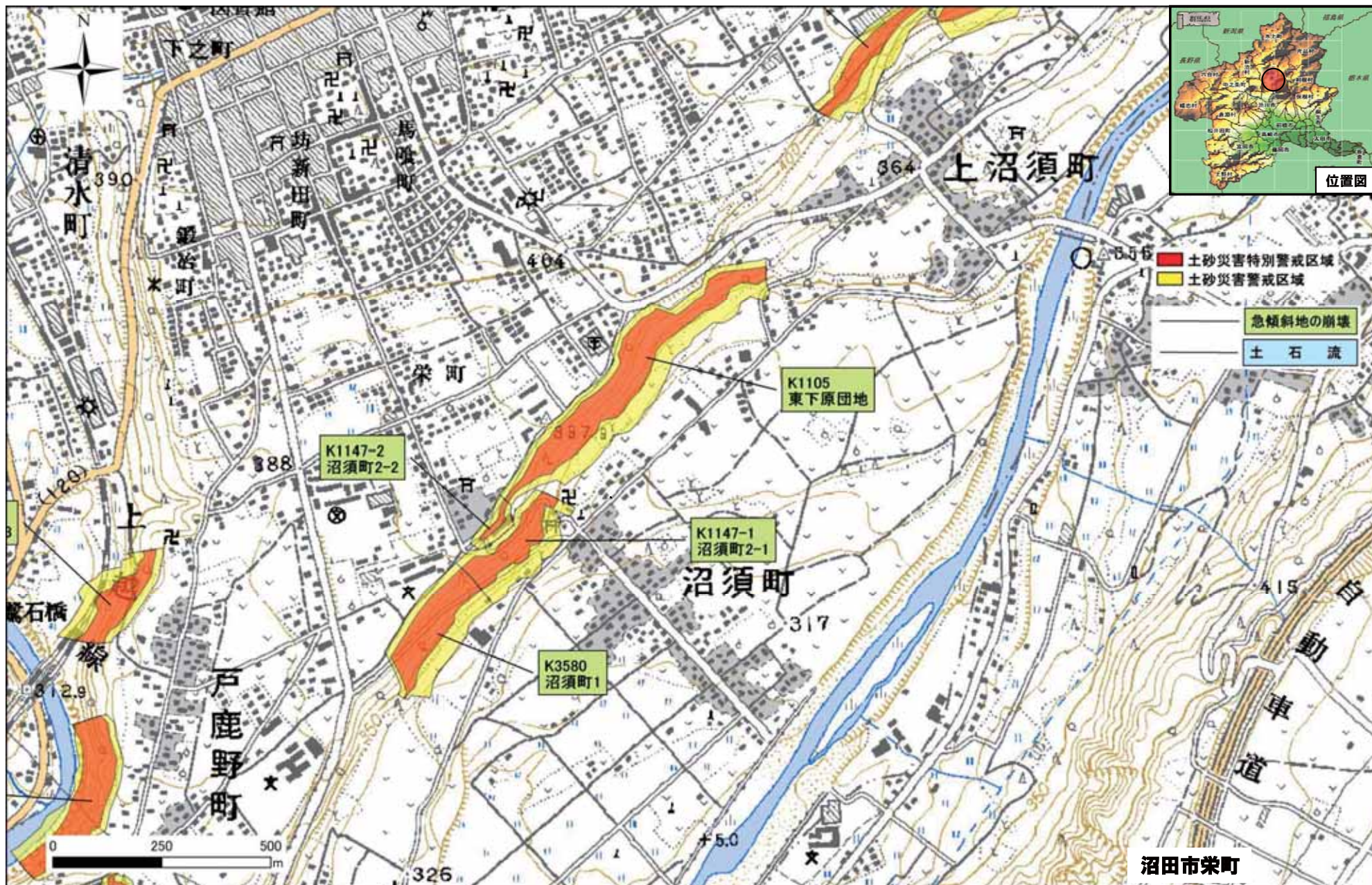
上野

- 土砂災害警戒区域
- 土砂災害特別警戒区域
- 土石流
- 急傾斜地

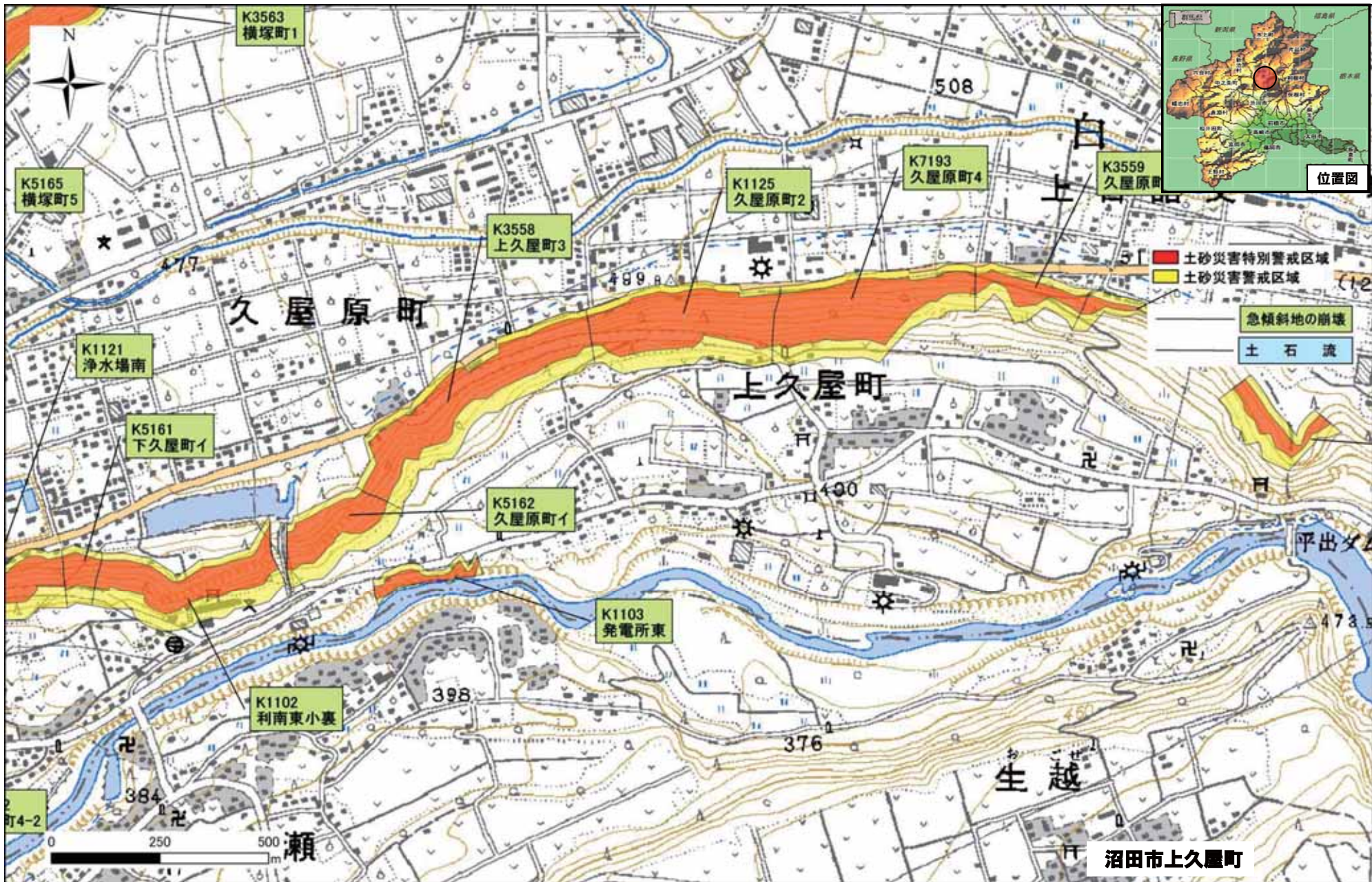
令和2年5月26日 群馬県告示第150号



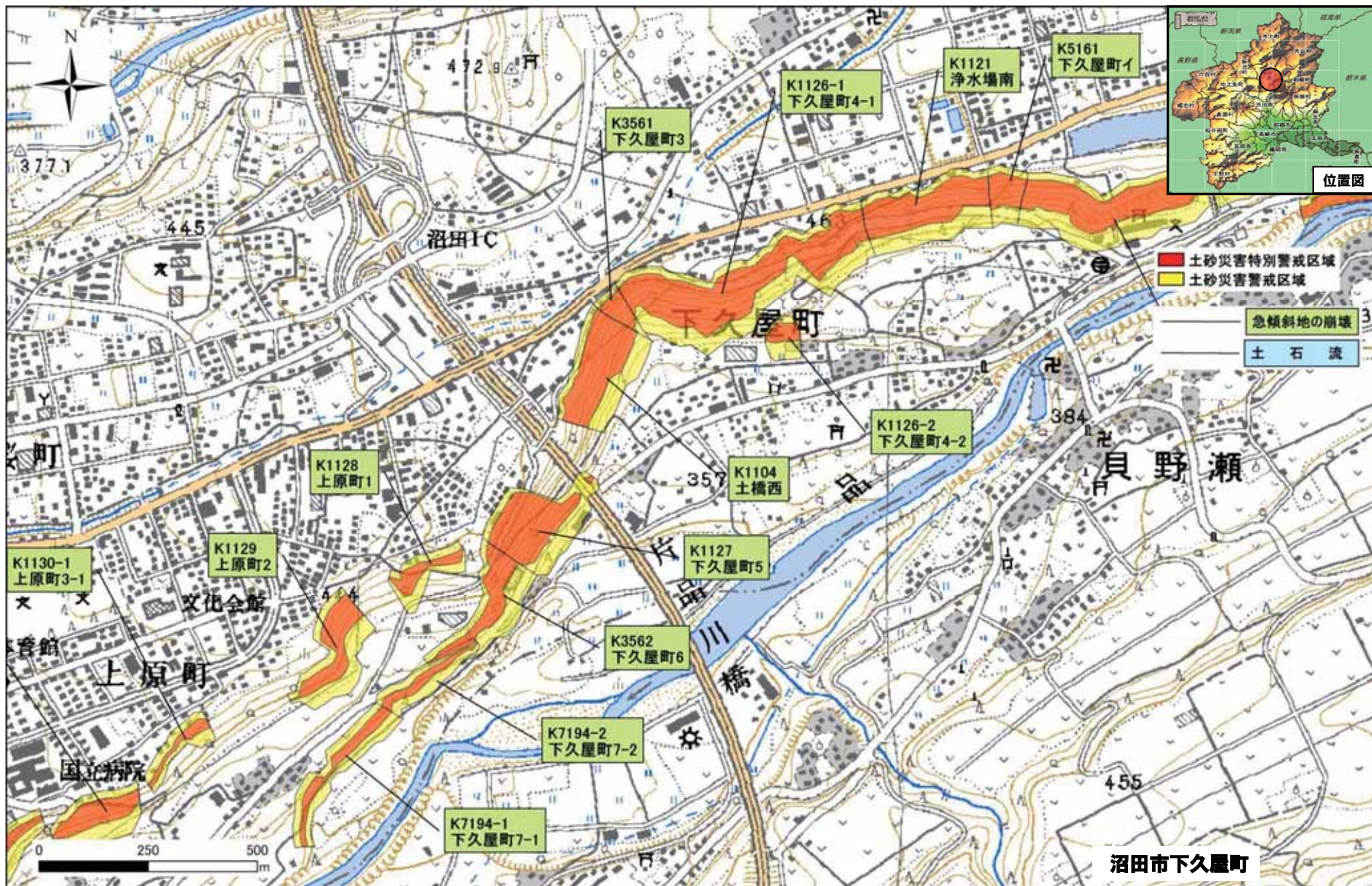




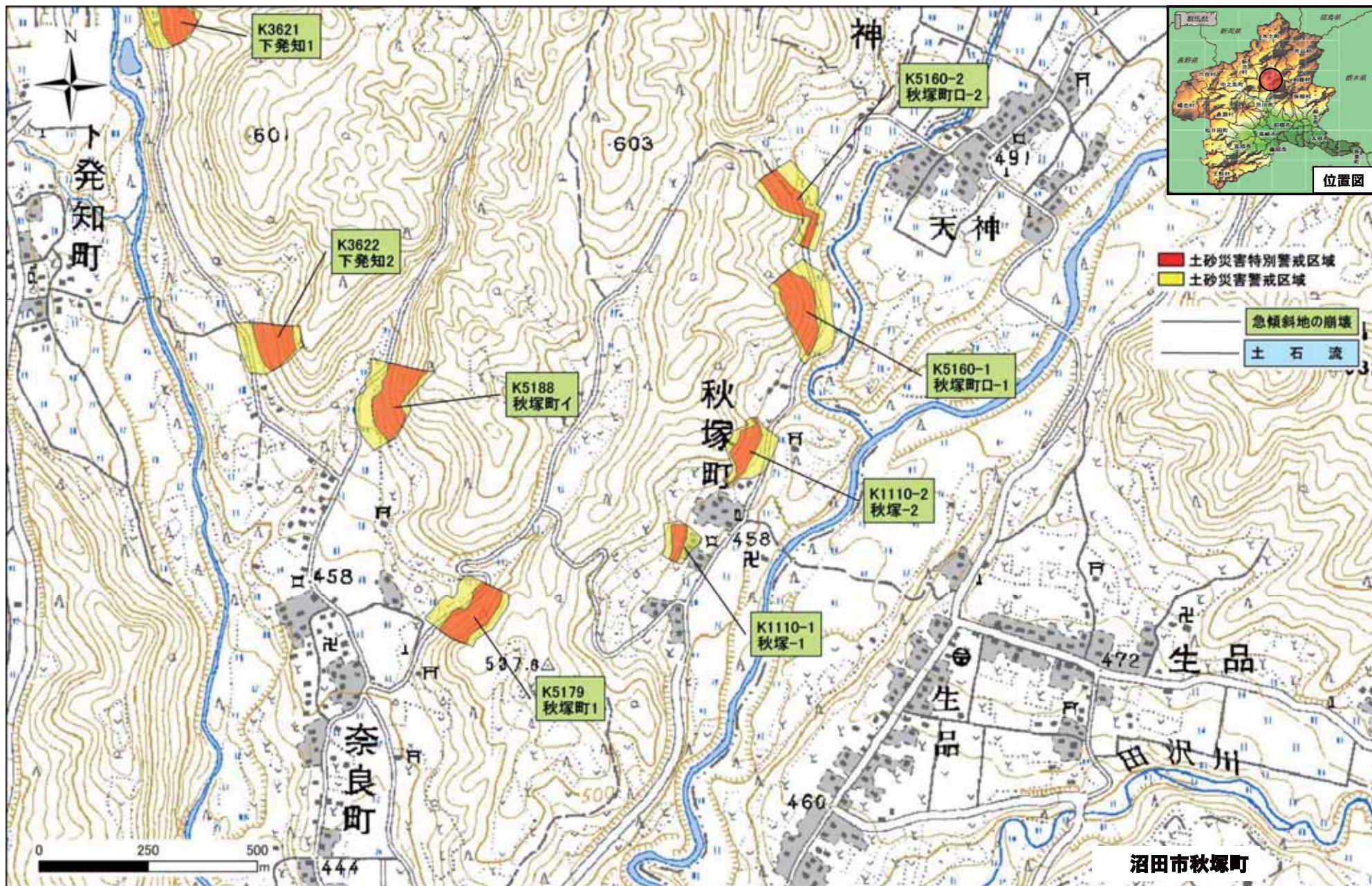
令和2年5月26日 群馬県告示第150号

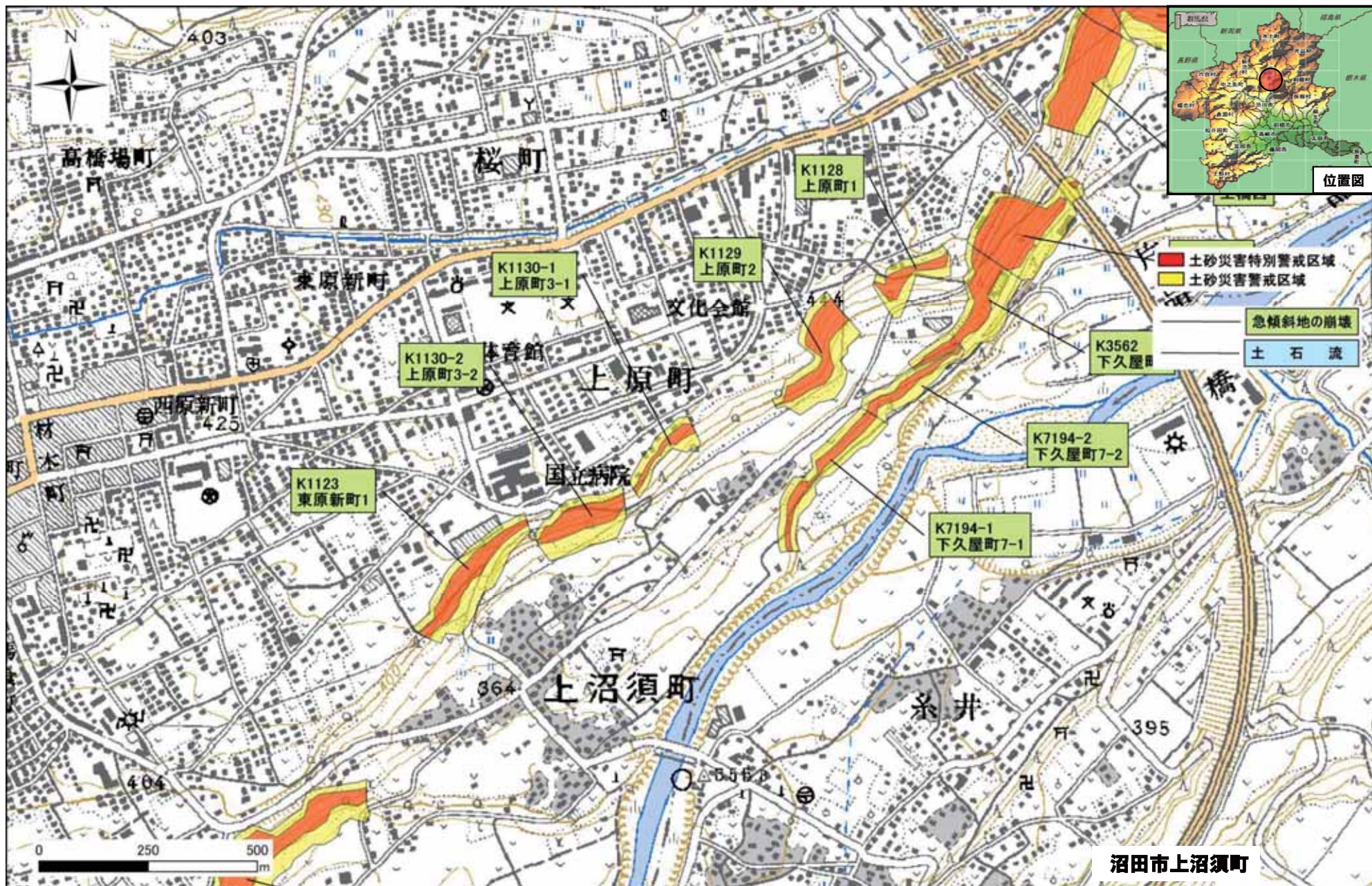


令和2年5月26日 群馬県告示第150号

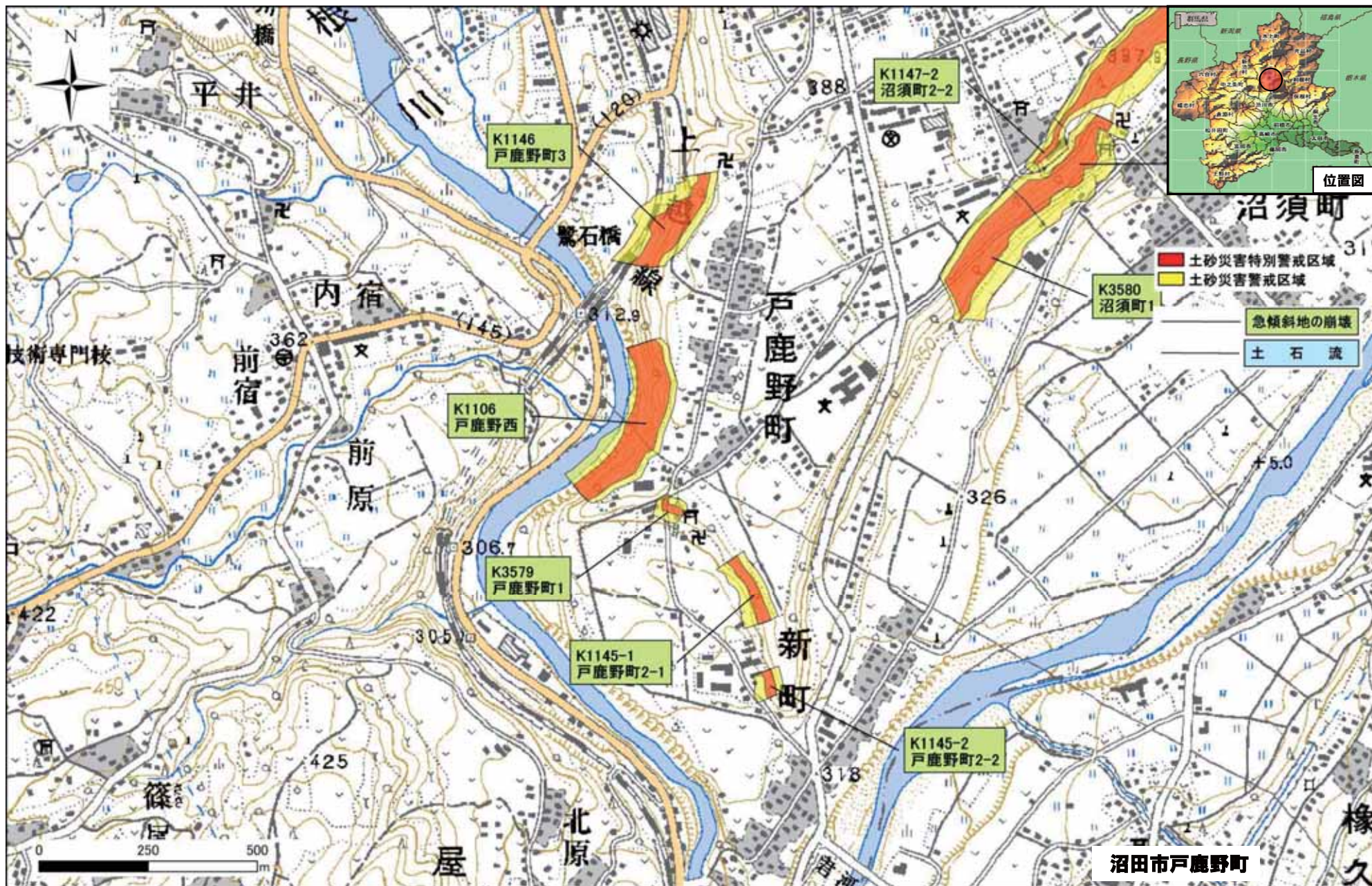


令和2年5月26日 群馬県告示第150号

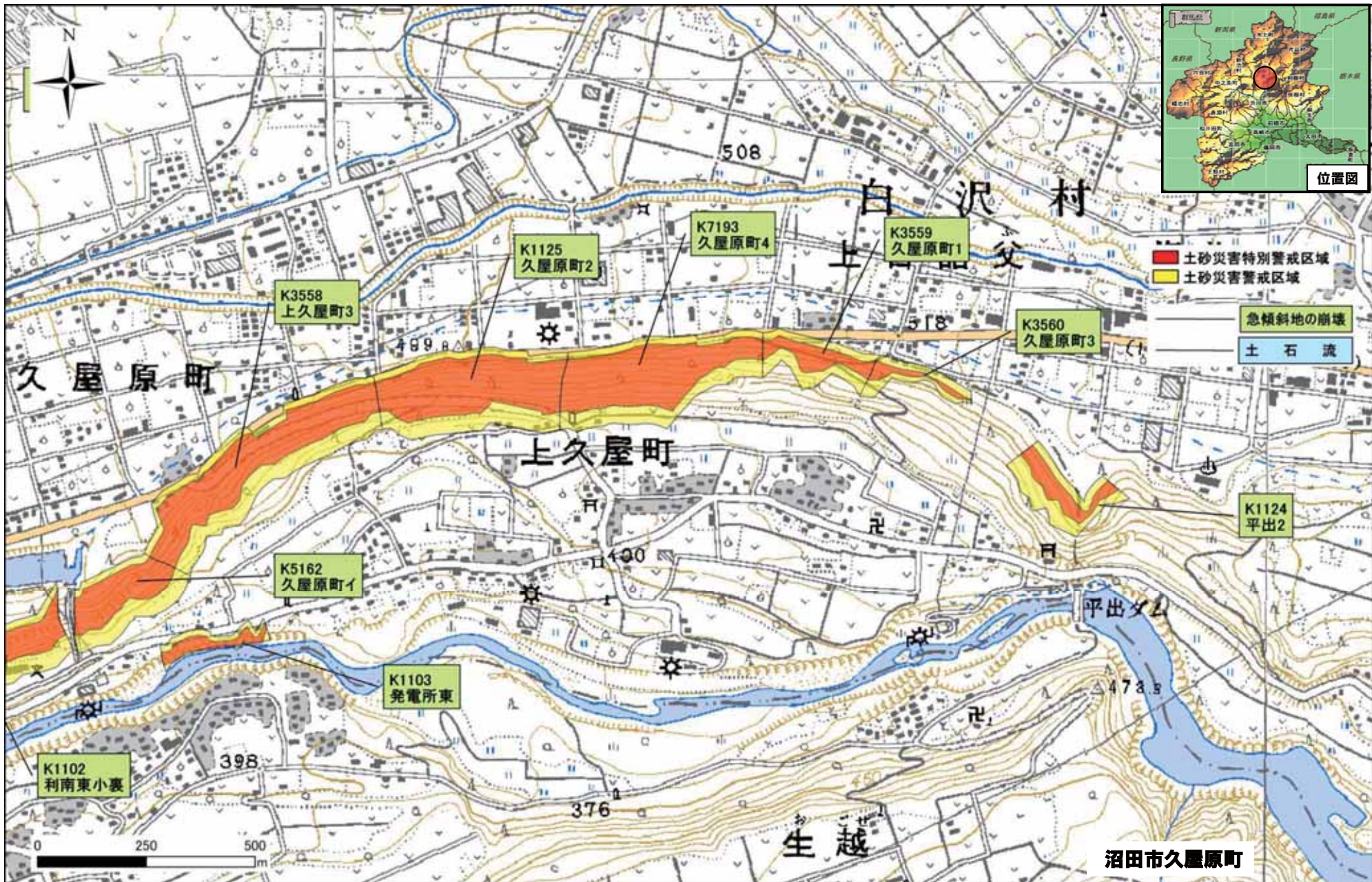




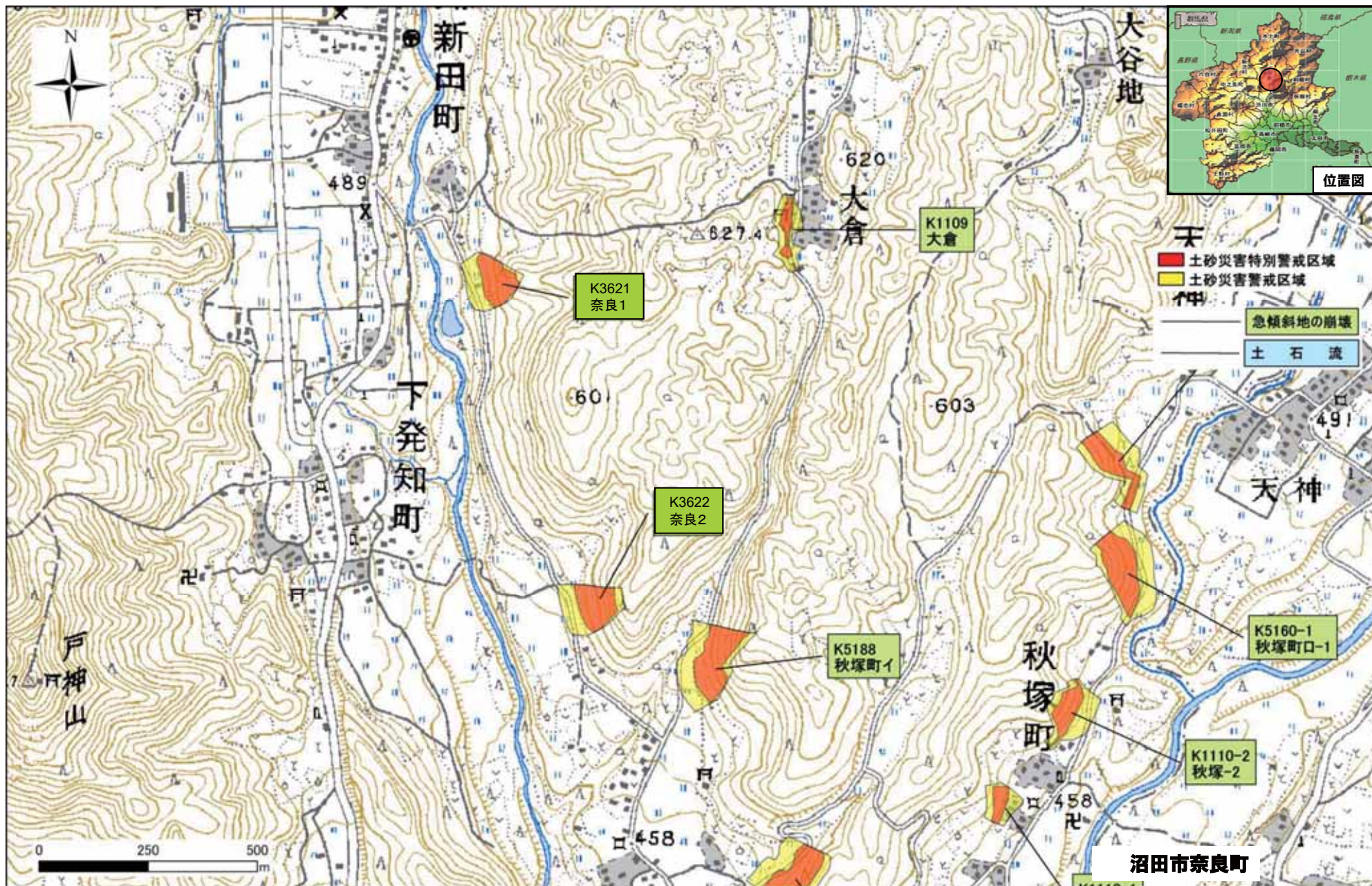
令和2年5月26日 群馬県告示第150号

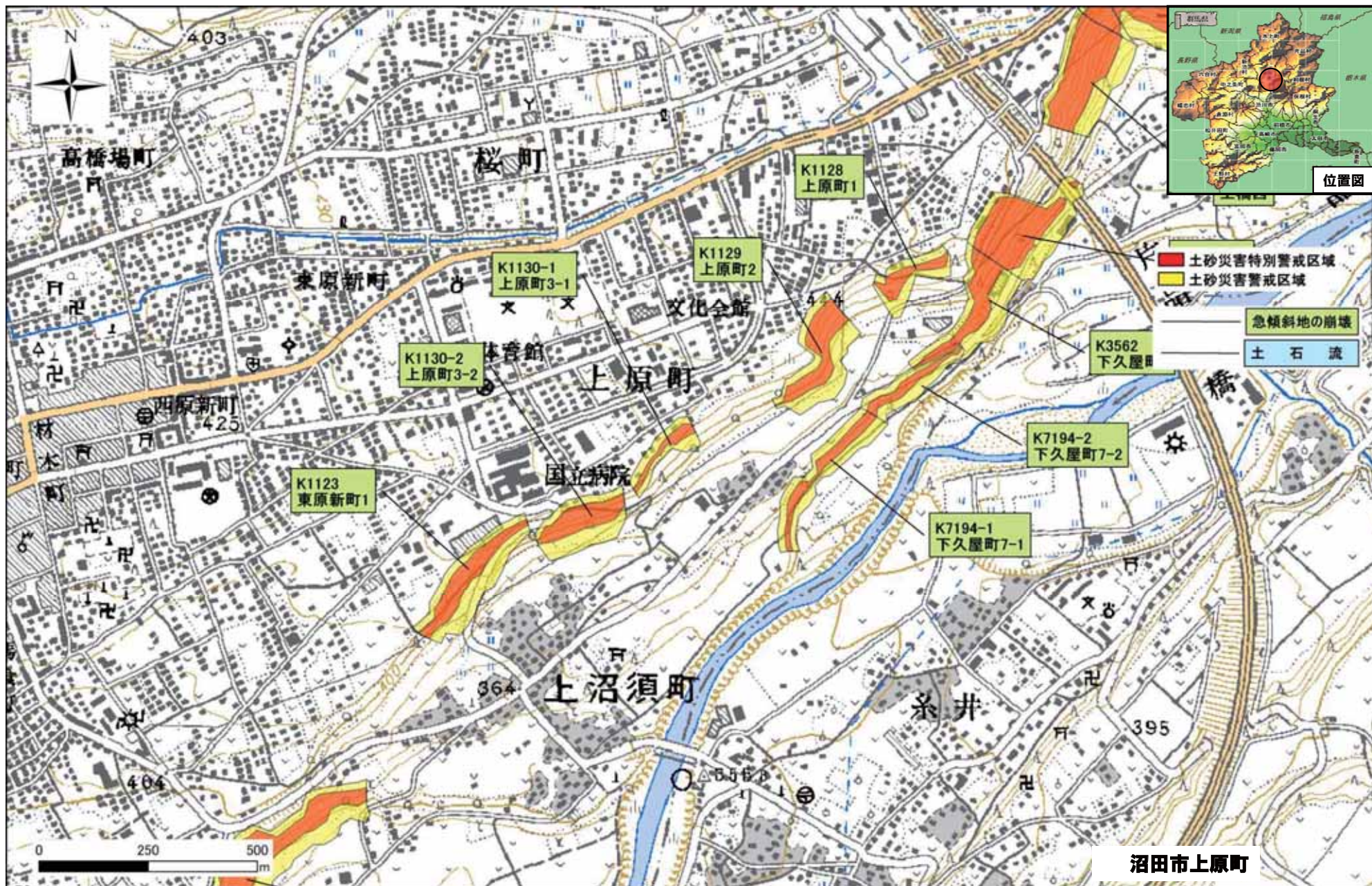


令和2年5月26日 群馬県告示第150号

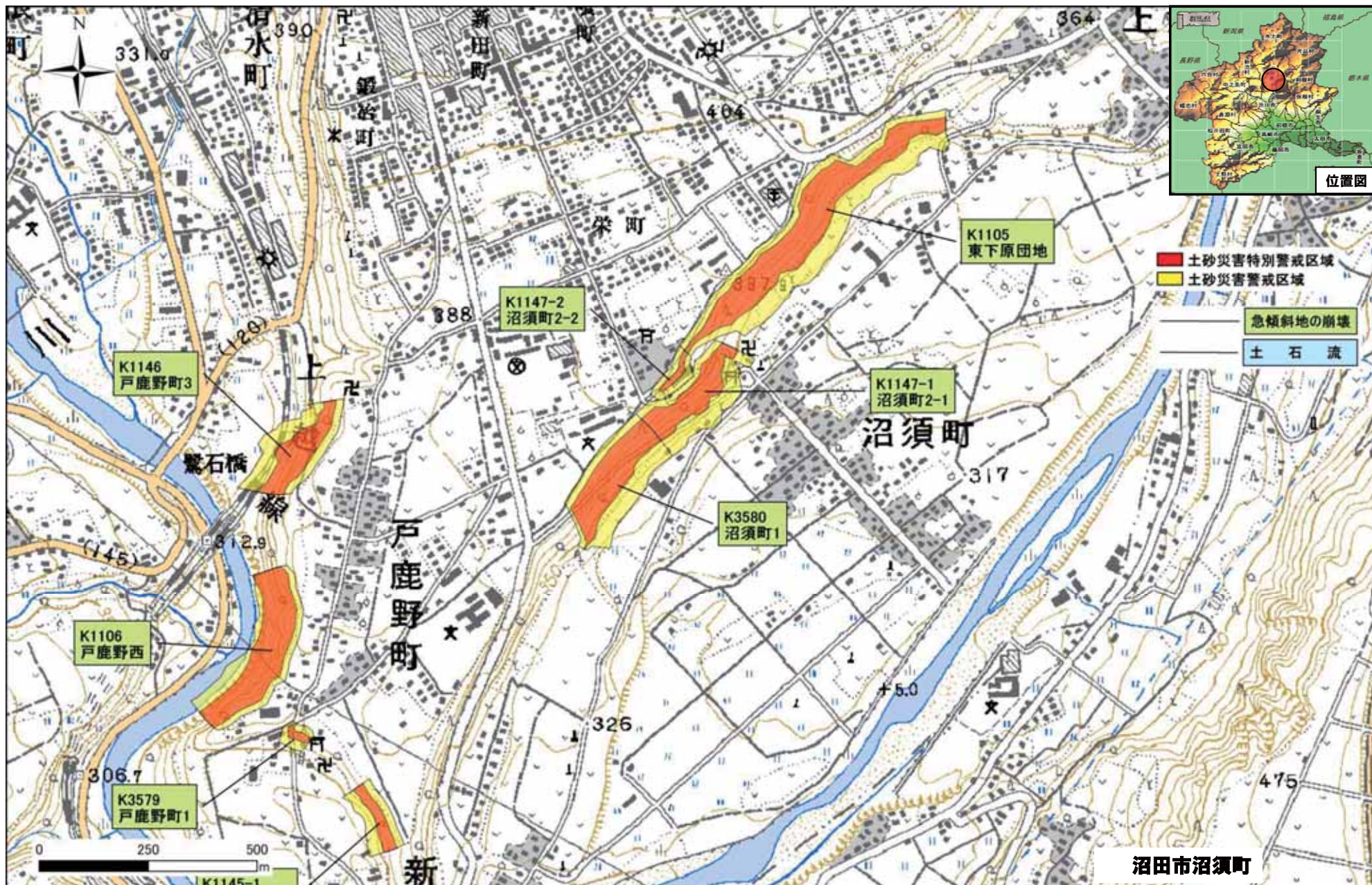


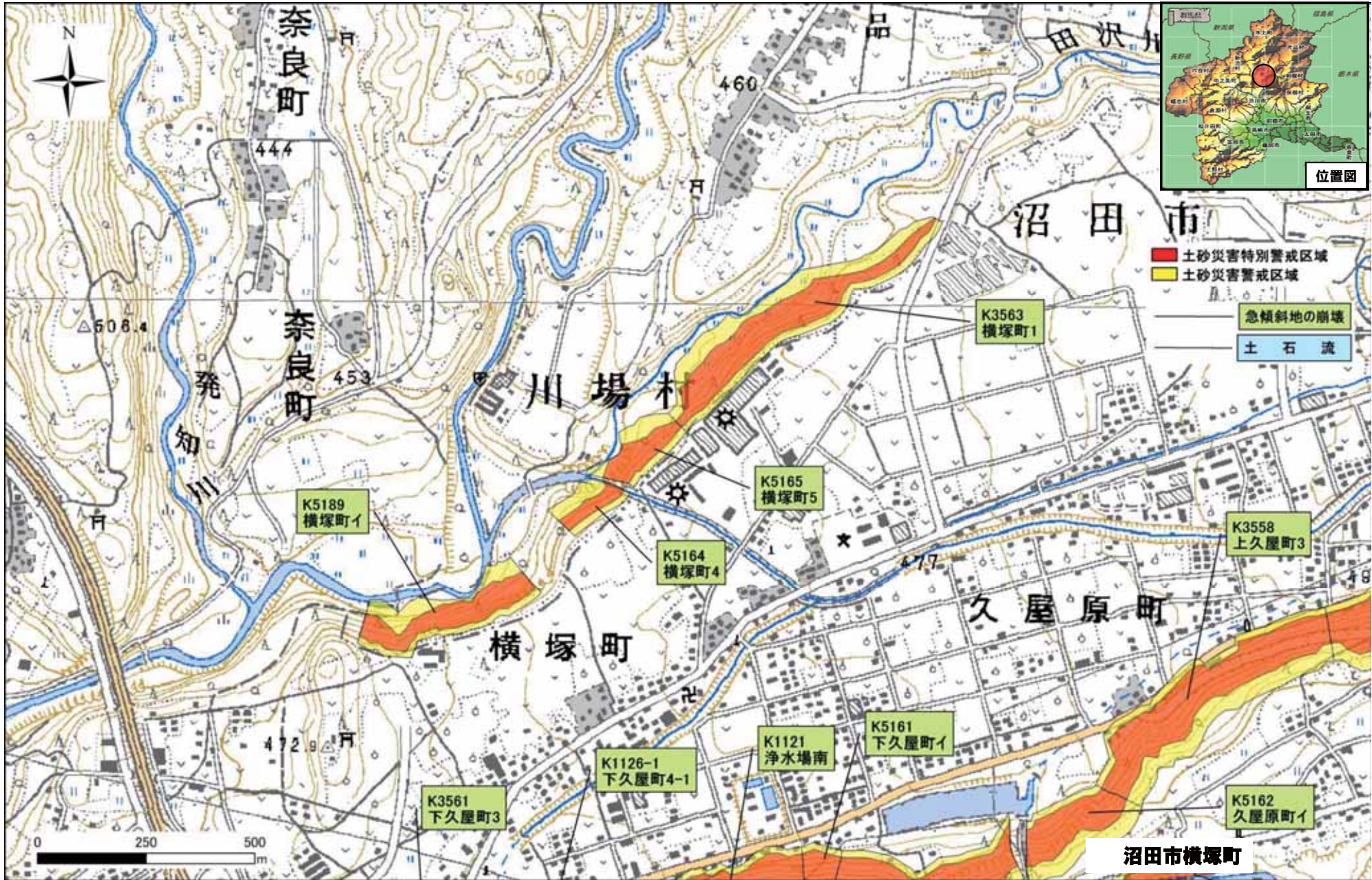
令和2年5月26日 群馬県告示第150号





令和2年5月26日 群馬県告示第150号



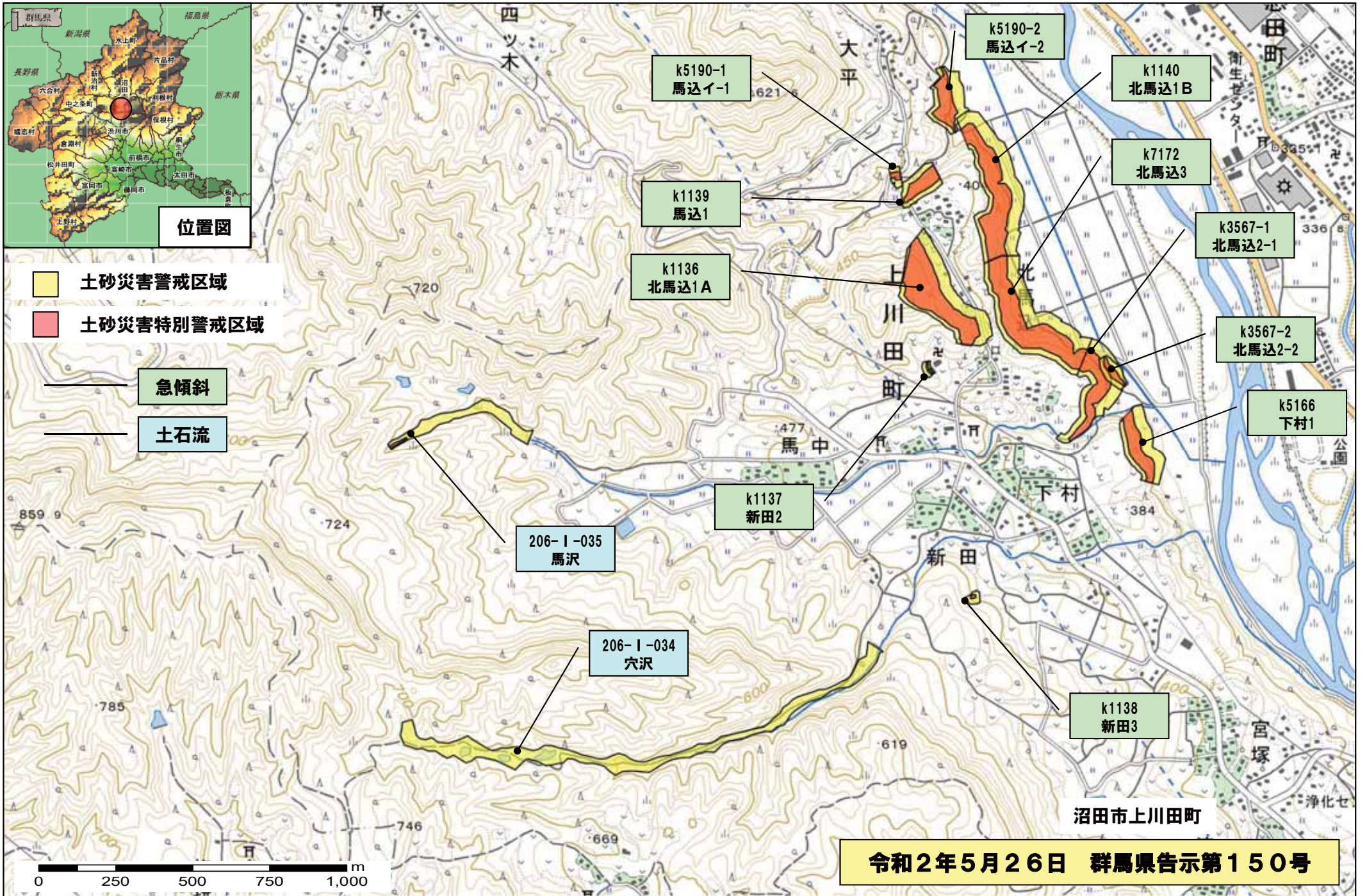


令和2年5月26日 群馬県告示第150号



土砂災害警戒区域
 土砂災害特別警戒区域

急傾斜
 土石流



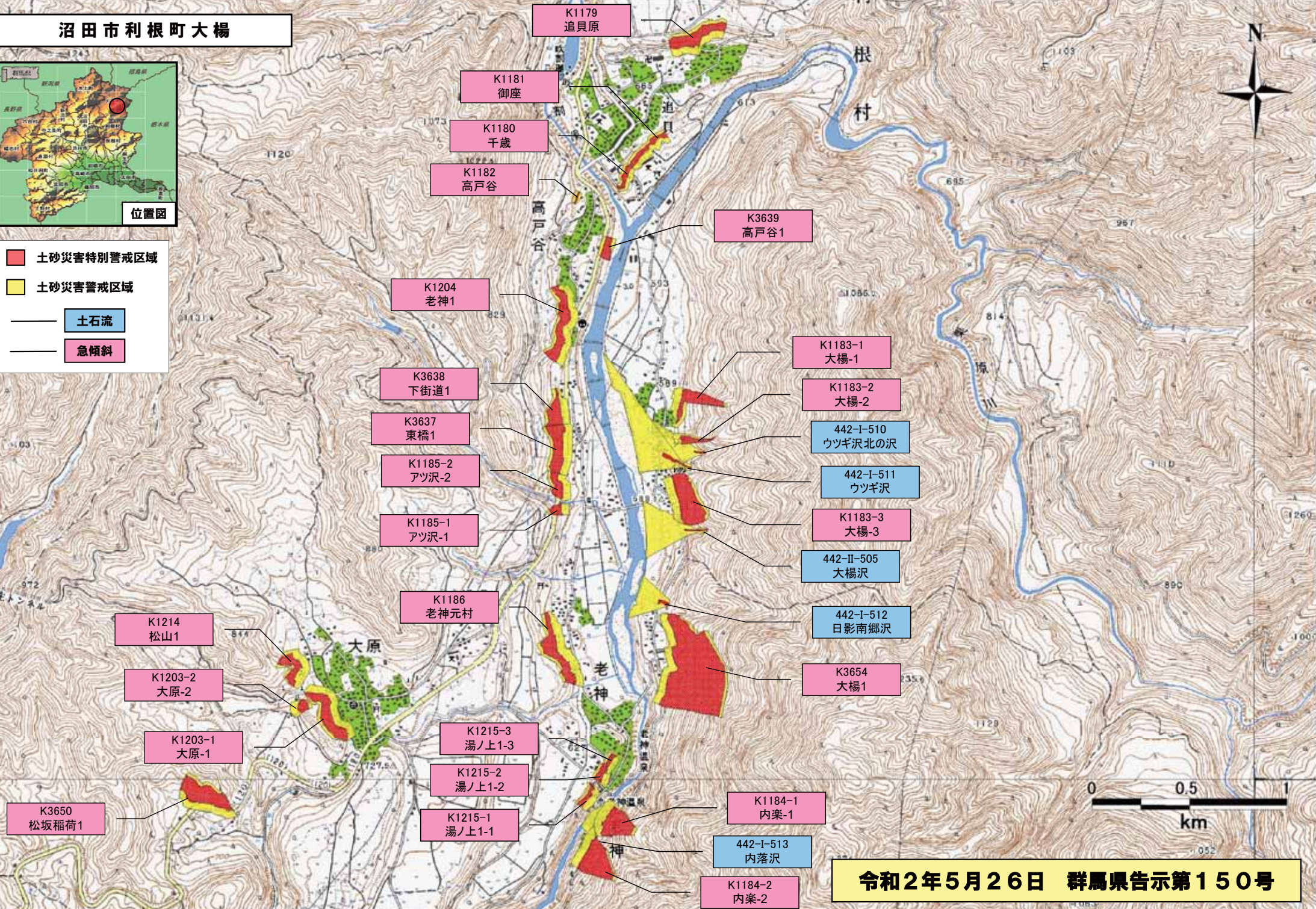
令和2年5月26日 群馬県告示第150号

沼田市利根町大楊



位置図

- 土砂災害特別警戒区域
- 土砂災害警戒区域
- 土石流
- 急傾斜



令和2年5月26日 群馬県告示第150号

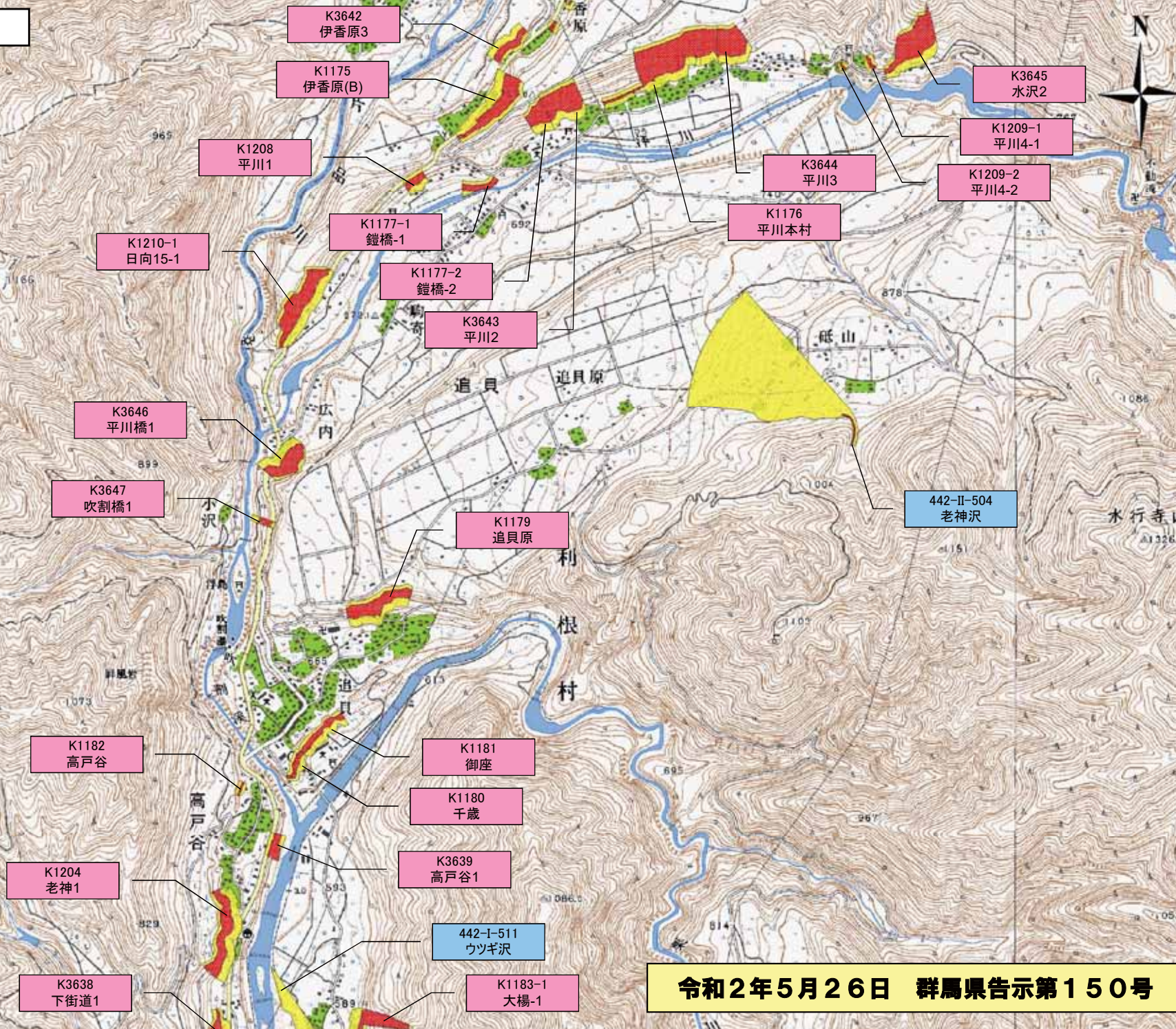
沼田市利根町追貝



位置図

- 土砂災害特別警戒区域
- 土砂災害警戒区域

- 土石流
- 急傾斜



令和2年5月26日 群馬県告示第150号

沼田市利根町日影南郷



位置図

- 土砂災害特別警戒区域
- 土砂災害警戒区域
- 土石流
- 急傾斜

K3648
輪組1

K3635
輪組

K1189
天狗前

442-II-501
園原沢

K3636
穴原

K1213
日影南郷1

K1198
諏訪平

442-I-515
山梨沢東前の沢

442-I-514
山梨沢西前の沢

K1199
高沢

K1200-5
日影南郷-5

442-I-521
山梨沢

K1200-4
日影南郷-4

K1201
青木

K3649
青木1

K1200-3
日影南郷-3

K1200-2
日影南郷-2

K1202-1
梅ノ木平-1

K1202-3
梅ノ木平-3

K1200-1
日影南郷-1

K1197
柿平

K1202-5
梅ノ木平-5

K1202-2
梅ノ木平-2

442-J-511
松手沢

442-I-517
柿平沢

K1202-4
梅ノ木平-4

K1212
日影南郷2

442-I-519
上ノ沢

K1196-1
小松-1

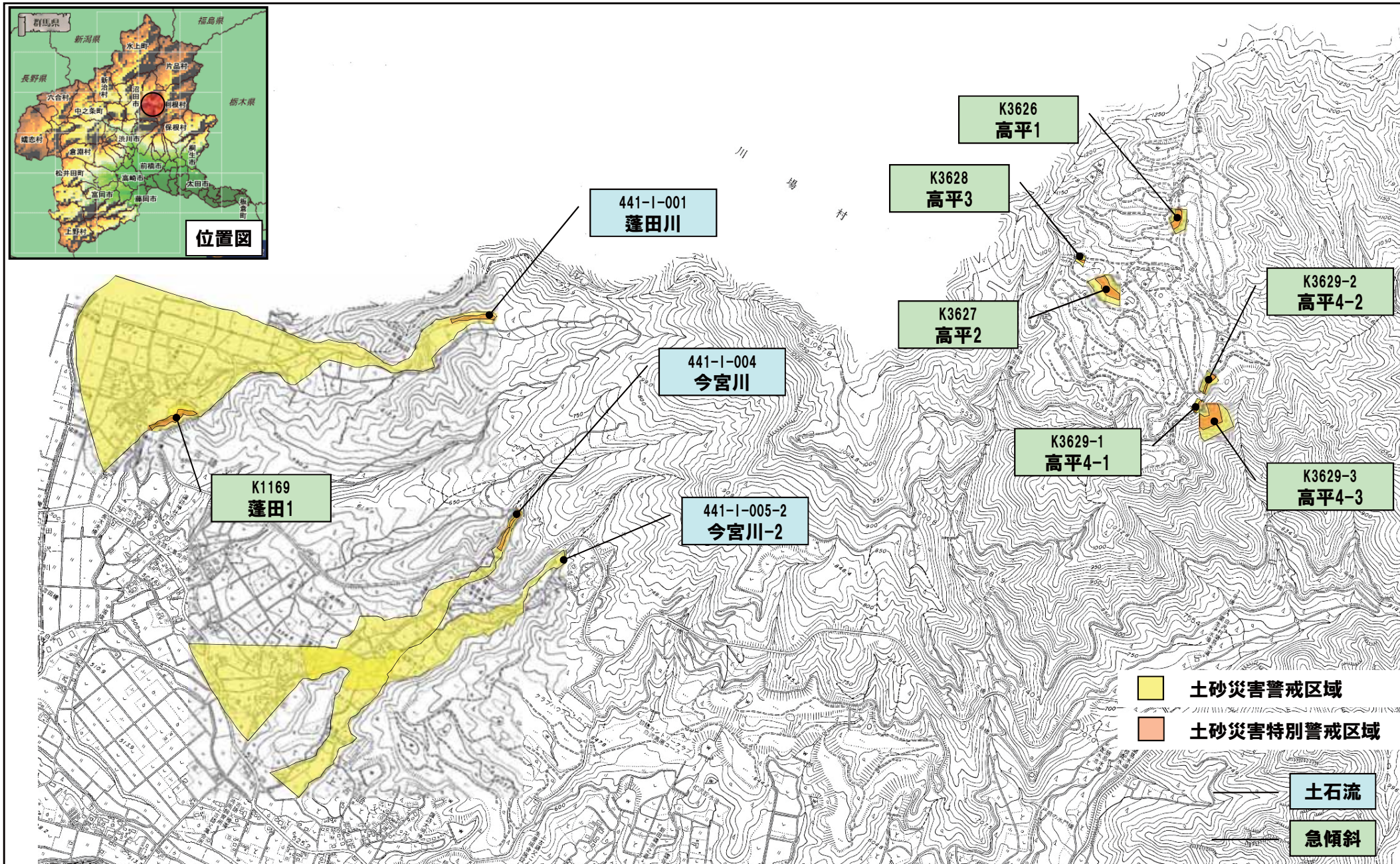
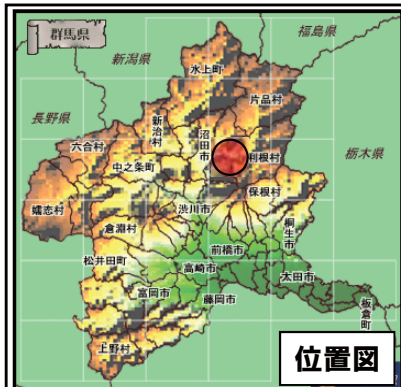
K1196-2
小松-2



令和2年5月26日 群馬県告示第150号

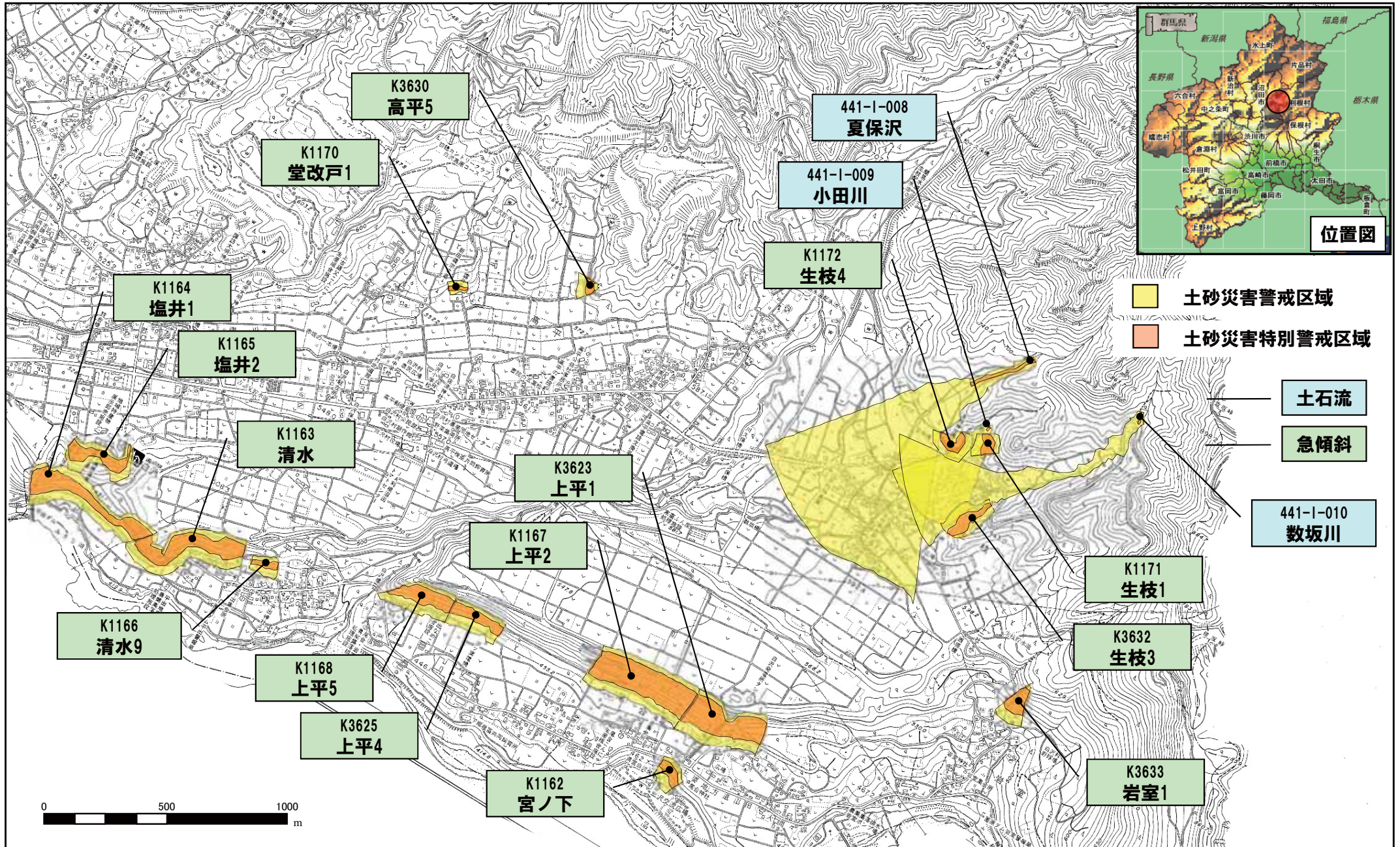
442-J-510
小松沢2

442-I-518
ヲスノ沢



群馬県沼田市白沢地区①

令和2年5月26日 群馬県告示第150号



群馬県沼田市白沢地区②

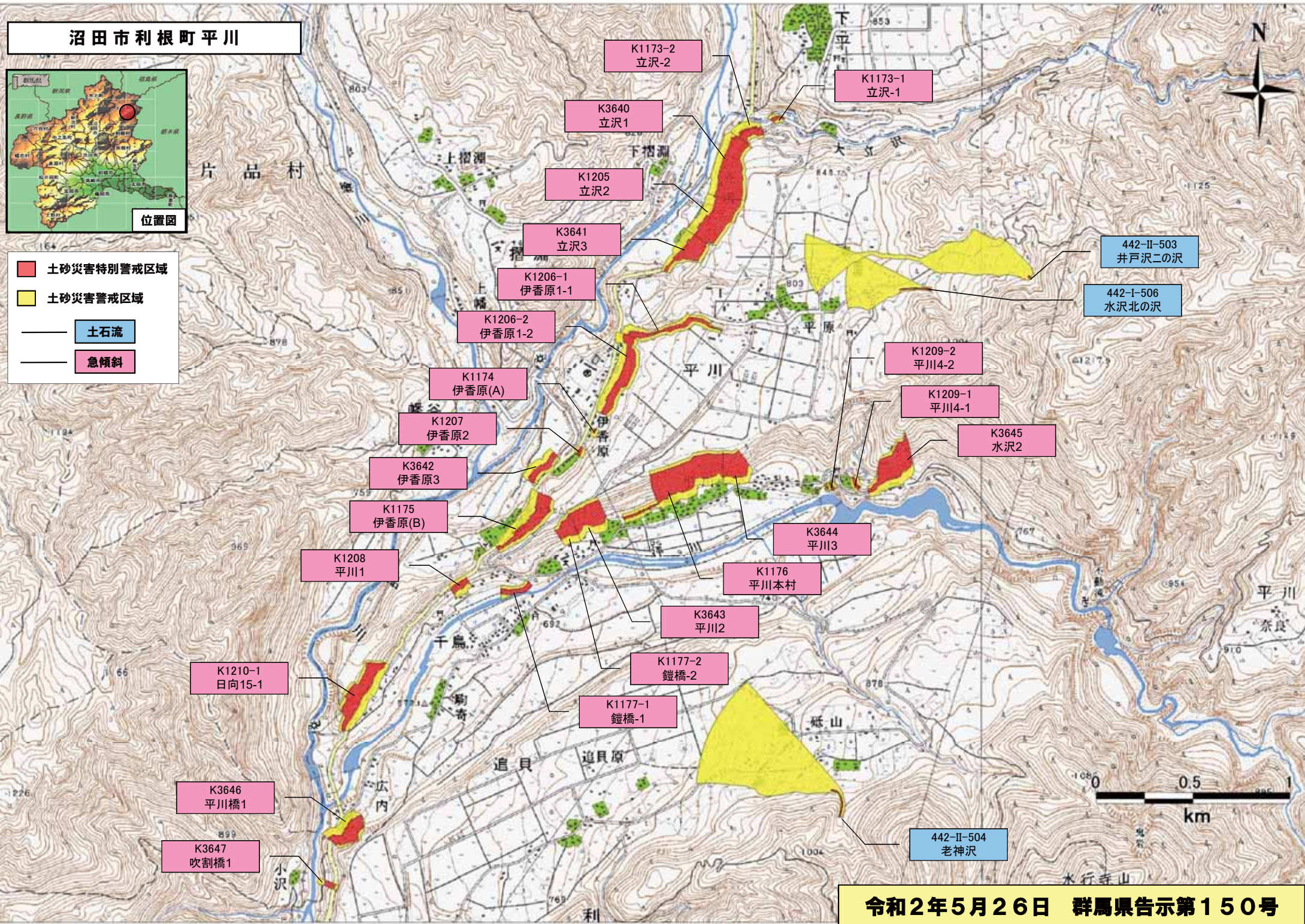
令和2年5月26日 群馬県告示第150号

沼田市利根町平川



位置図

- 土砂災害特別警戒区域
- 土砂災害警戒区域
- 土石流
- 急傾斜

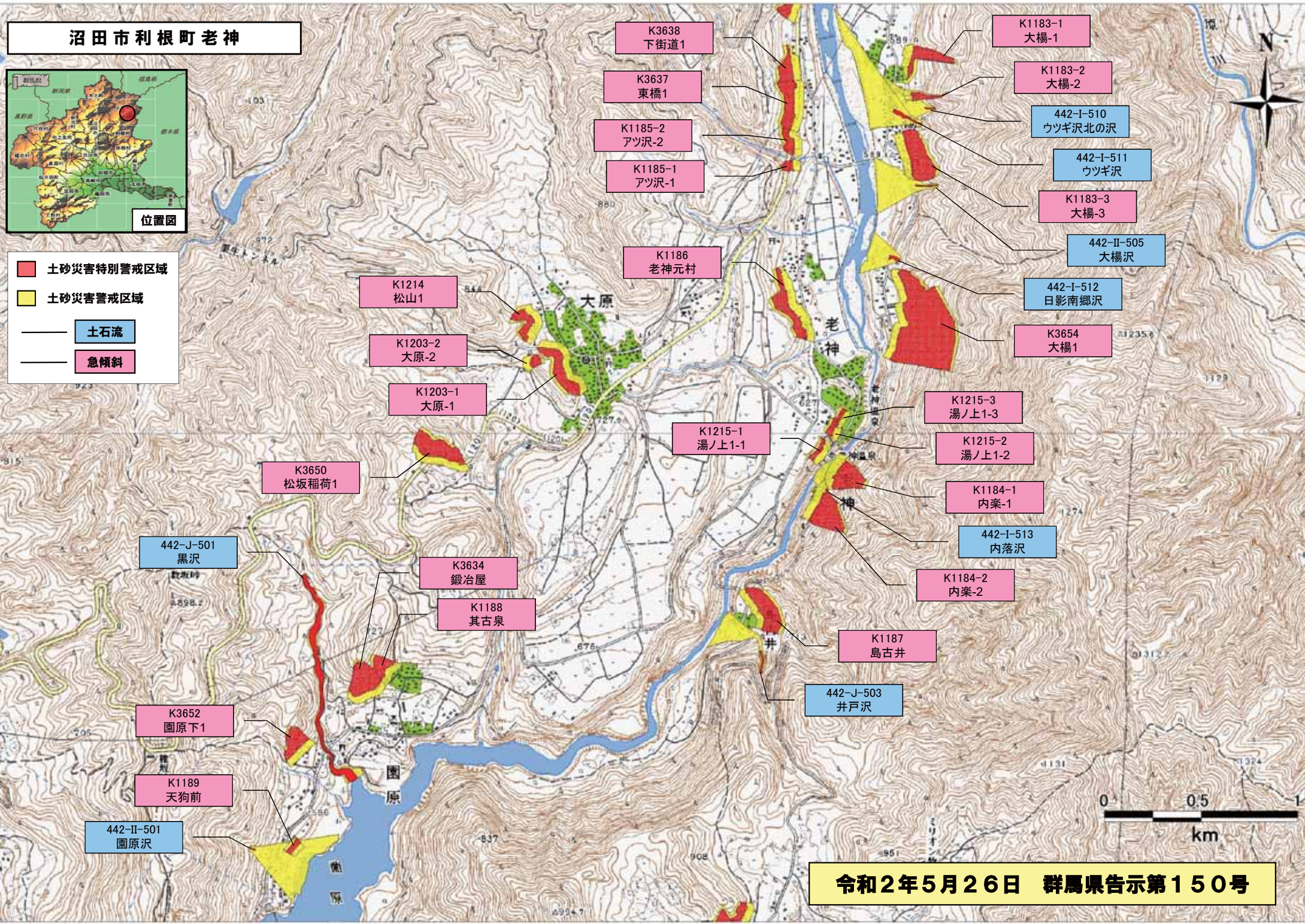


沼田市利根町老神



位置図

- 土砂災害特別警戒区域
- 土砂災害警戒区域
- 土石流
- 急傾斜



K3638
下街道1

K3637
東橋1

K1185-2
アツ沢-2

K1185-1
アツ沢-1

K1186
老神元村

K1214
松山1

K1203-2
大原-2

K1203-1
大原-1

K3650
松坂稲荷1

442-J-501
黒沢

K3634
鍛冶屋

K1188
其古泉

K3652
園原下1

K1189
天狗前

442-II-501
園原沢

K1215-1
湯ノ上1-1

K1215-3
湯ノ上1-3

K1215-2
湯ノ上1-2

K1184-1
内楽-1

442-I-513
内落沢

K1184-2
内楽-2

K1187
島古井

442-J-503
井戸沢

K1183-1
大楊-1

K1183-2
大楊-2

442-I-510
ウツギ沢北の沢

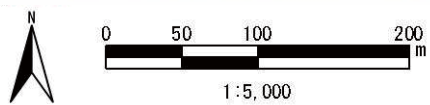
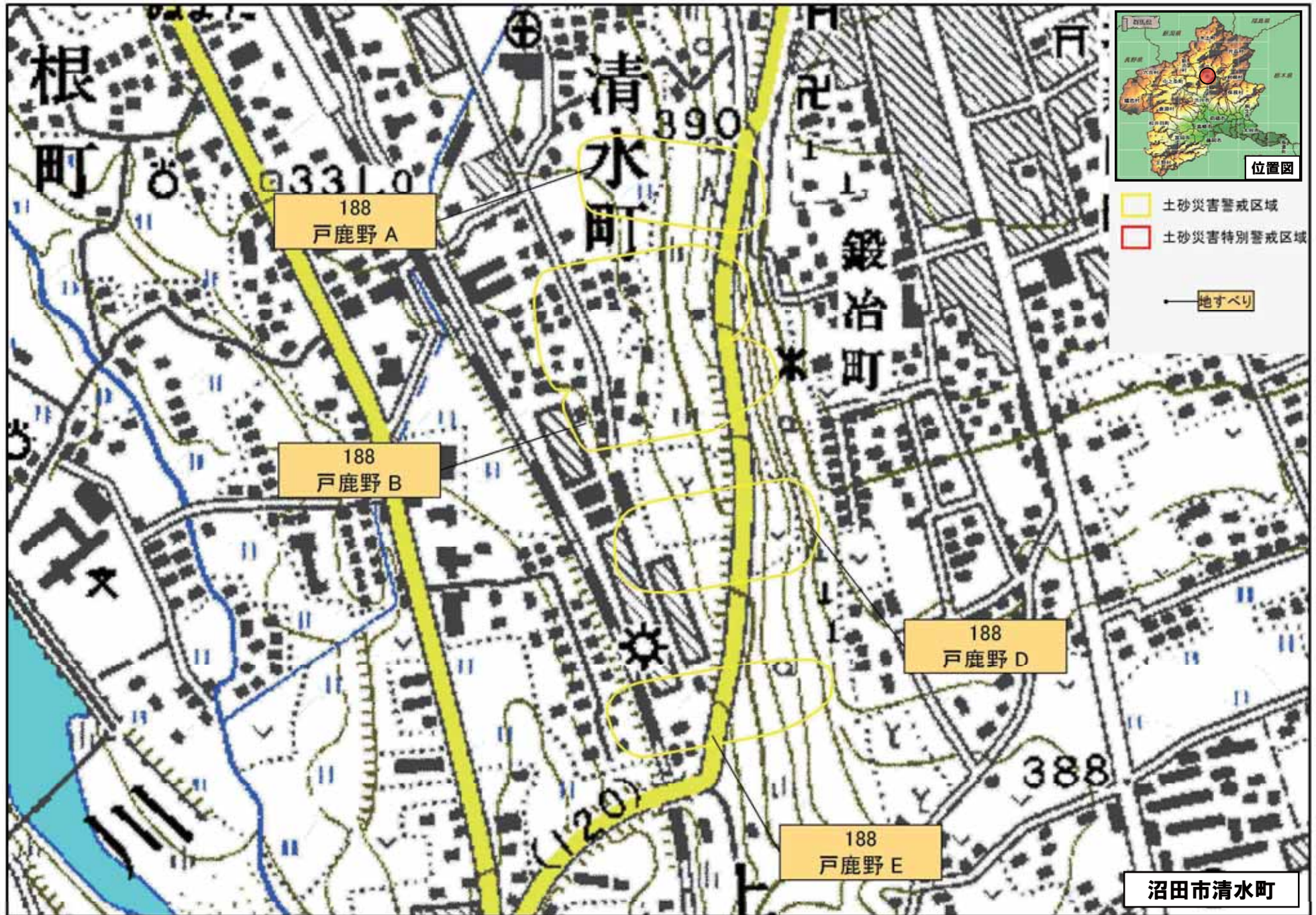
442-I-511
ウツギ沢

K1183-3
大楊-3

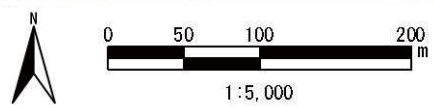
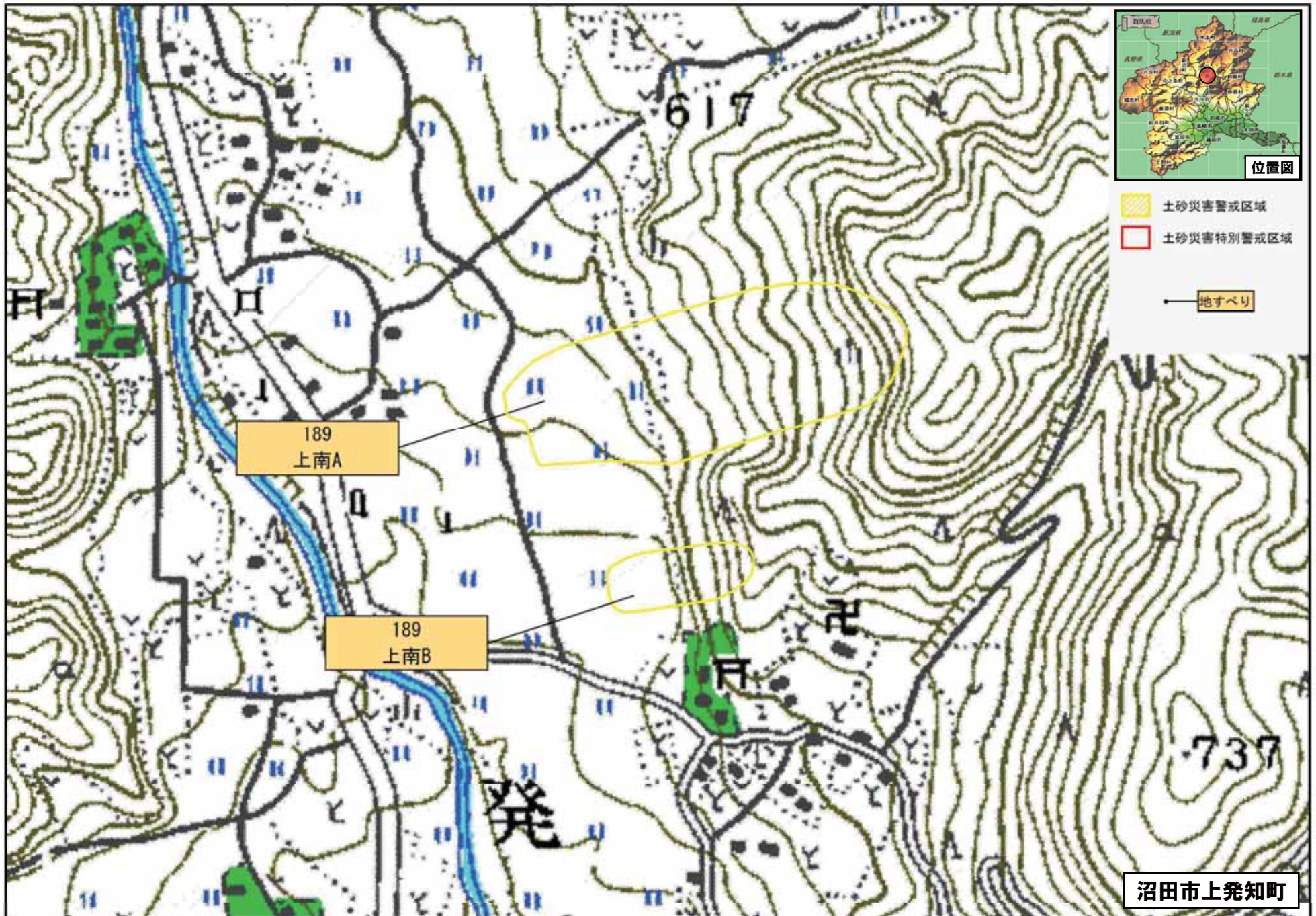
442-II-505
大楊沢

442-I-512
日影南郷沢

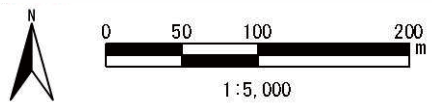
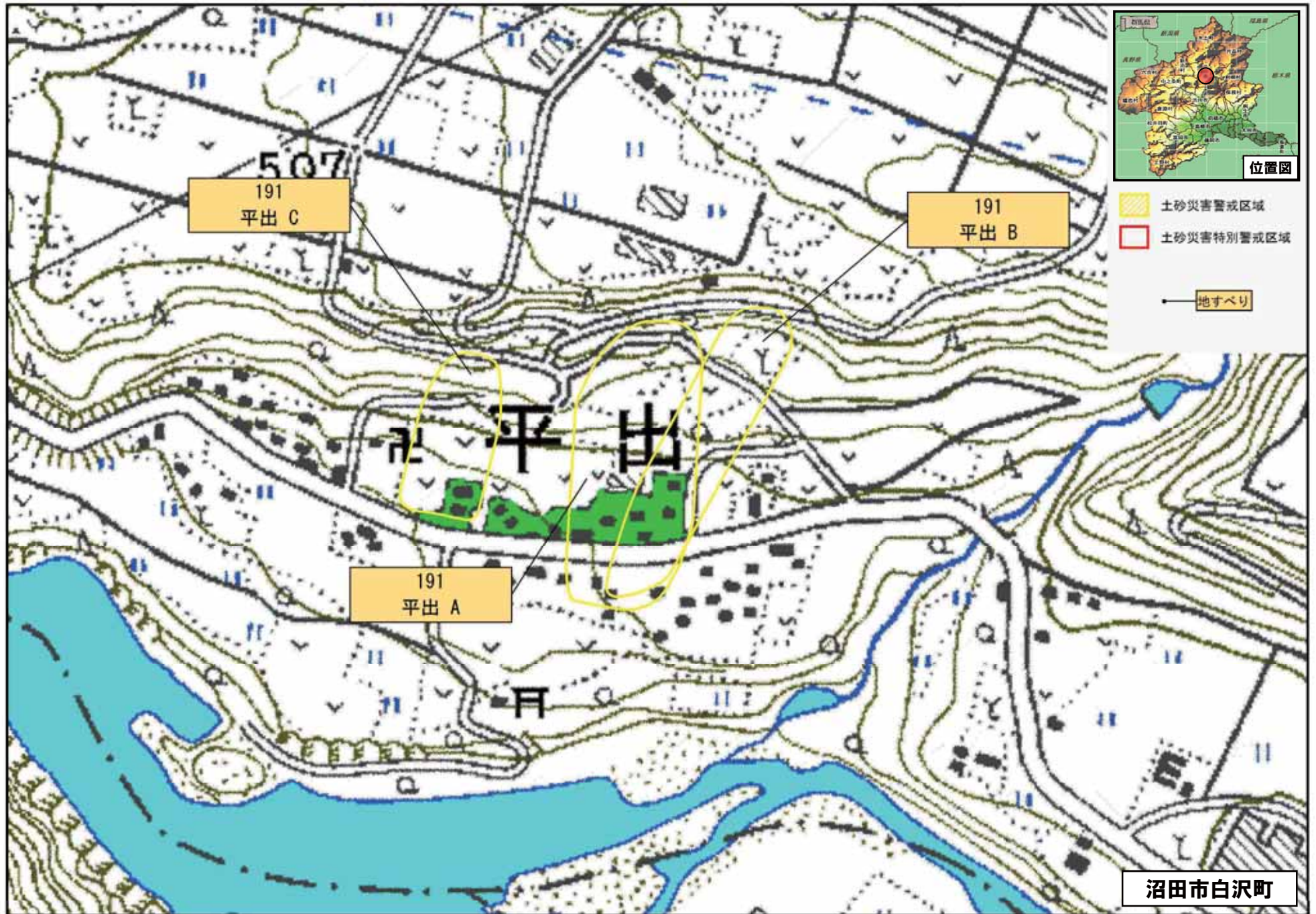
K3654
大楊1



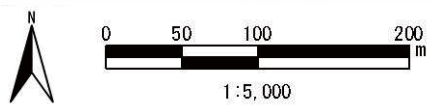
令和2年5月26日 群馬県告示第150号



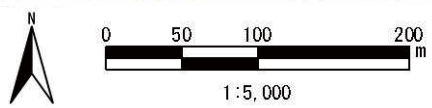
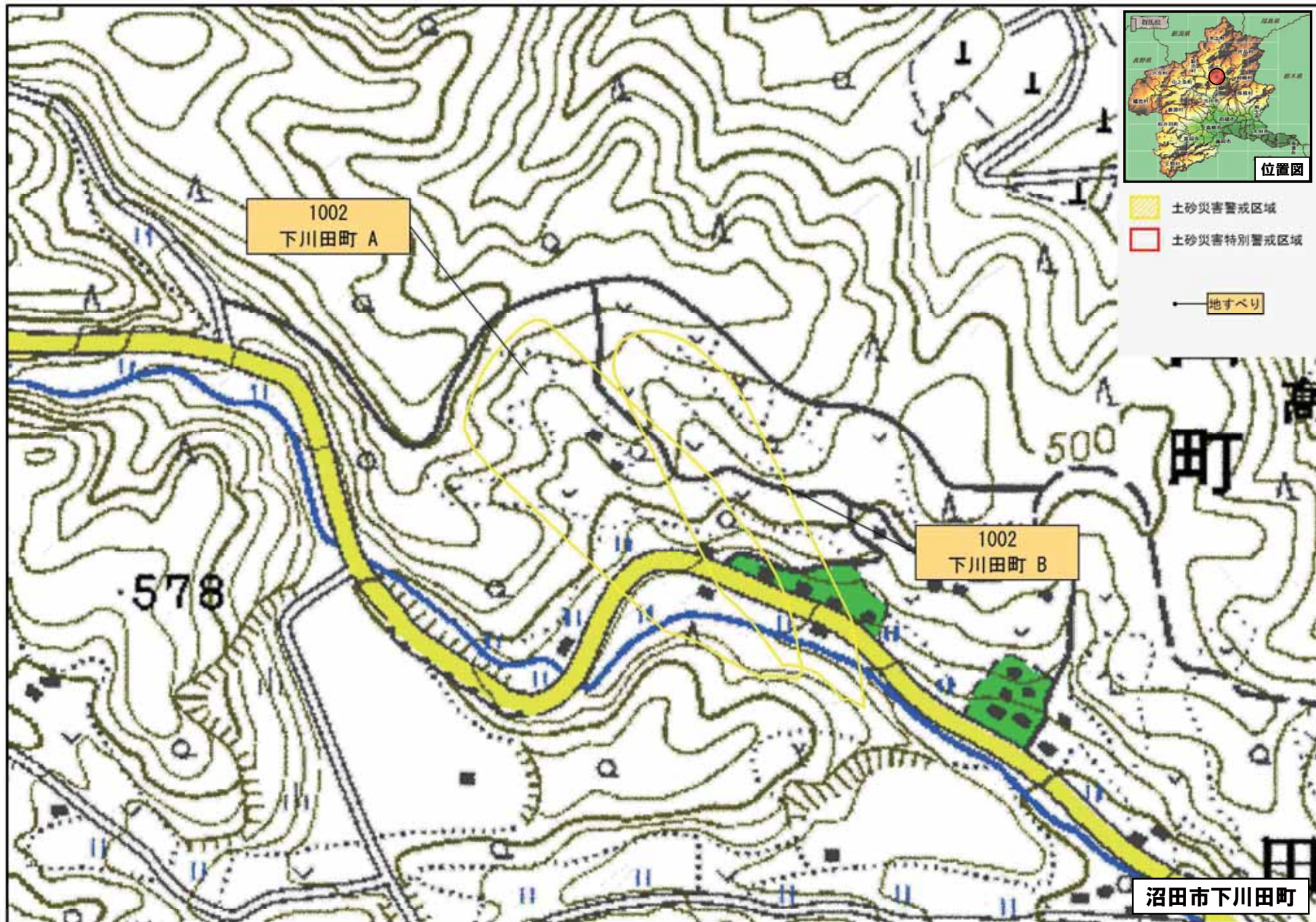
令和2年5月26日 群馬県告示第150号



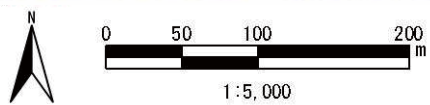
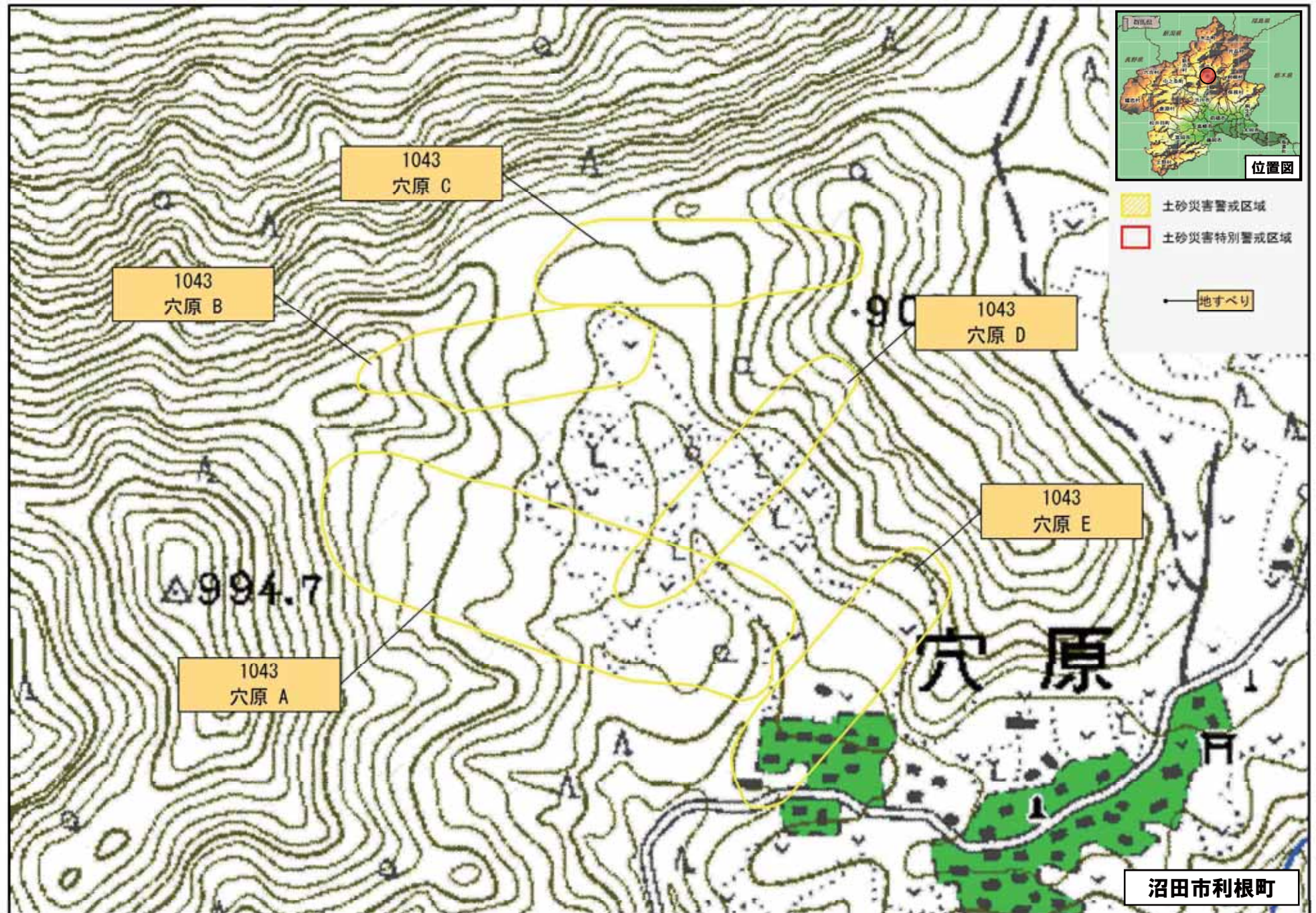
令和2年5月26日 群馬県告示第150号



令和2年5月26日 群馬県告示第150号



令和2年5月26日 群馬県告示第150号



令和2年5月26日 群馬県告示第150号



沼田市利根町

令和2年5月26日 群馬県告示第150号