

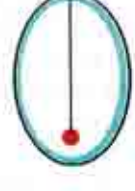

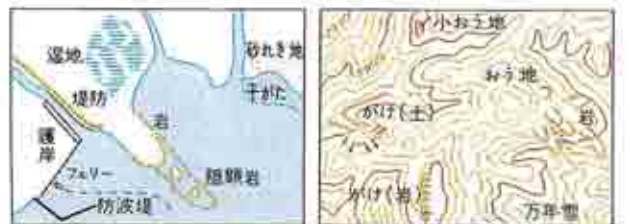
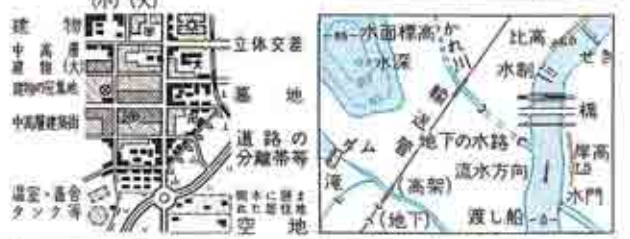


凡例

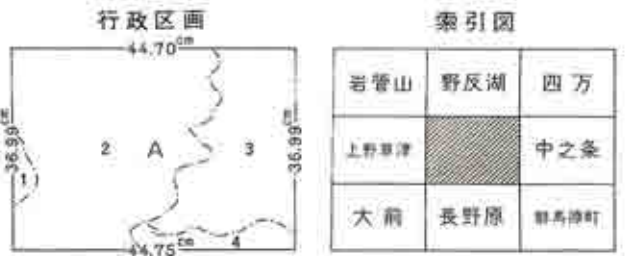
-  雪崩危険箇所 (I)
-  雪崩危険箇所 (II)
-  雪崩危険箇所 (III)
-  地域防災計画に位置づけられる避難場所・避難経路等

▲ 三角点	-124.7	標石の あるもの	標高	茶畑	しの地
● 水準点	-125	標石の ないもの		その他の 樹木畑	やし科 樹林
					荒地



中之条

1. 投影はユニバーサル横メルカトル図法、座標帯は第54帯、中央子午線は東経141°
2. 右上の数字は地域メッシュコード
3. 図郭に付した短線は黒が経緯度差1分ごとの目盛、青（経緯度目盛と重複する場合は黒）が基準地域メッシュの目盛
4. 高さの基準は東京湾の平均海面、等高線の間隔は10メートル
5. 磁針方位は西偏約6°50'
6. 図式は昭和61年1:25,000地形図図式



群馬県
A. 吾妻郡 1. 草津町 2. 六合村 3. 中之条町
4. 吾妻町

昭和47年測量
平成8年修正測量
1. 使用した空中写真は平成7年10月撮影
2. 現地調査は平成8年10月実施

1:25,000 小雨 13

著作権所有兼発行者 国土地理院 許可なく複製を禁ずる
平成9年9月1日発行 (3色刷) 2刷

