
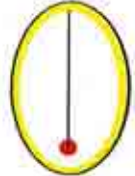




凡例

-  雪崩危険箇所 (I)
-  雪崩危険箇所 (II)
-  雪崩危険箇所 (III)
-  地域防災計画に位置づけられる避難場所・避難経路等

特定地区界	茶畑	しの地
△52.6 三角点	-124.7 標石のあるもの	標高点
*21.7 水準点	-125 標石のないもの	
	その他の樹木畑	やしの樹林
		荒地

(小) (大)

建築物 (大) 立体交差
 中高層建築物 (大) 基地
 中高層建築物 道路の分離帯等
 温室・畜舎のタンク等

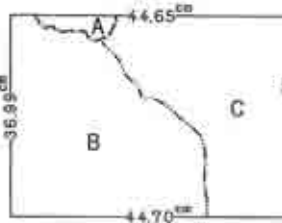
比高、水面標高、水深、水制、橋、地下の水路、流水方向、(高架) 渡し船、水門、(地下)

猿ヶ京

湿地、堤防、フェリー、防波堤、砂れき地、干がた、扇状地、(石) け(石)、(石) け(石)、万年堂

1. 投影はユニバーサル横メルカトル図法、座標帯は第54帯、中央子午線は東経141°
2. 右上の数字は地域メッシュコード
3. 図郭に付した短線は黒が経緯度差1分ごとの目盛、青(経緯度目盛と重複する場合は黒)が基準地域メッシュの目盛
4. 高さの基準は東京湾の平均海面、等高線の間隔は10メートル
5. 磁針方位は西偏約7°10'
6. 図式は昭和61年1:25,000地形図図式

行政区画



索引図

佐渡島	三国峠	水上
野反湖	猿ヶ京	
小雨	中之条	上野中山

- 新潟県**
 A. 南魚沼郡 湯沢町
- 群馬県**
 B. 吾妻郡 中之条町
 C. 利根郡 新治村

昭和47年測量
 平成3年修正測量
 1. 使用した空中写真は平成2年10月撮影
 2. 現地調査は平成3年9月実施

1:25,000 四万 8

著作権所有兼発行者 国土地理院 許可なく複製を禁ずる
 平成4年10月1日発行(3色刷) 2刷

