

無電柱化計画路線

群馬県無電柱化推進計画 2019

無電柱化計画路線リスト	p.50
全域図	p.53
1 前橋	p.55
2 渋川	p.57
3 伊勢崎	p.59
4 高崎	p.61
5 藤岡	p.63
6 富岡	p.65
7 安中	p.67
8 中之条	p.69
9 沼田	p.71
10 太田	p.73
11 桐生	p.75
12 館林	p.77

群馬県無電柱化推進計画2019 無電柱化計画路線リスト

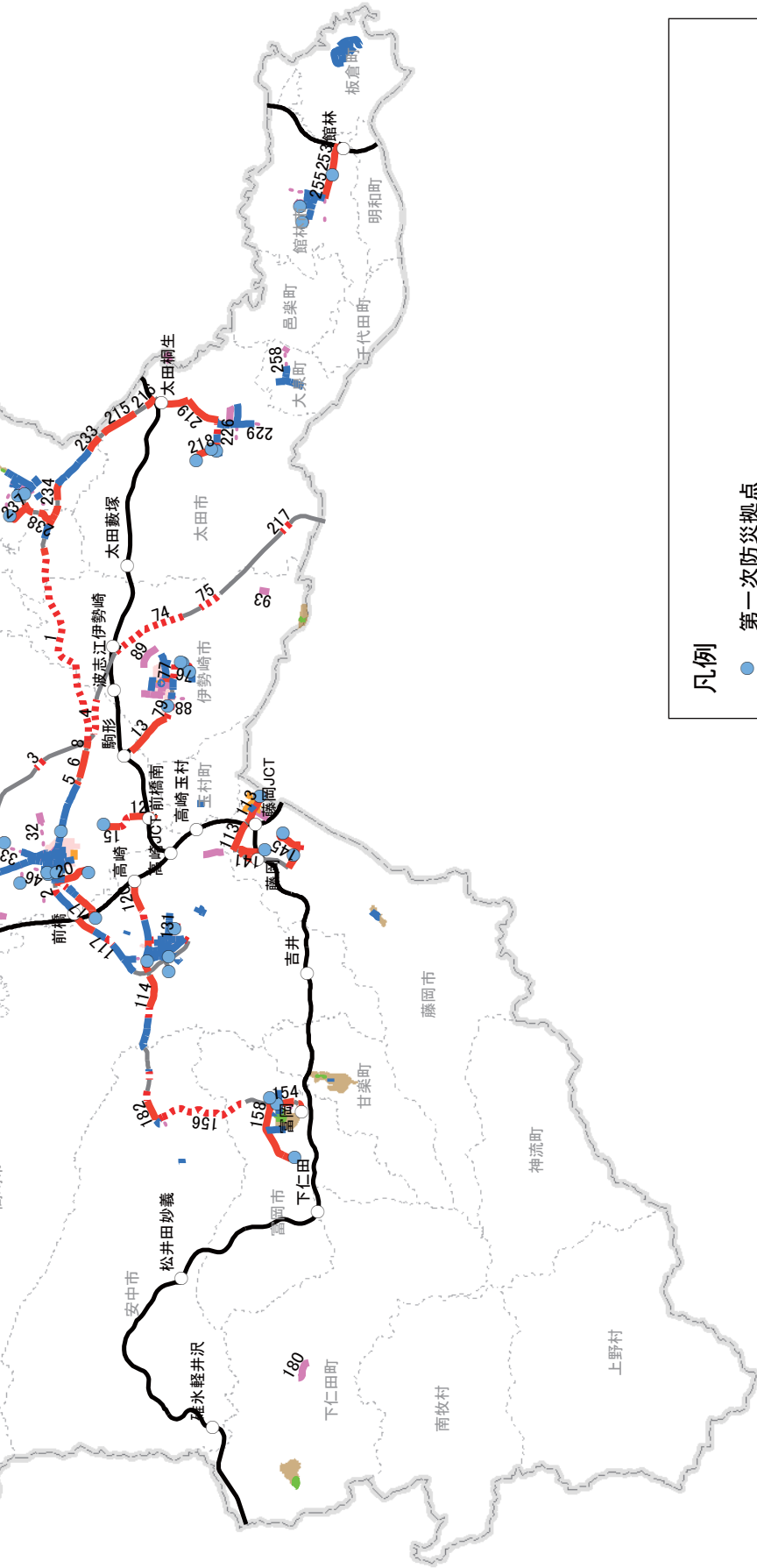
エリア	No	路線名	都市計画道路名	管理者	起点住所	終点住所	区分	整備計画 道路延長 (km)	備考
前橋	1	一般国道50号		国	前橋市今井町	みどり市笠懸町鹿	防災	12.50	主幹道路
	2	一般国道17号		国	前橋市元総社町1丁目	前橋市石倉町	防災	0.45	独立行政法人地域医療機能推進機構群馬中央病院
	3	一般国道17号		国	前橋市江木町	前橋市江木町	防災	0.55	地域高規格道路
	4	一般国道17号		国	前橋市飯土井町	前橋市二之宮町	防災	1.40	地域高規格道路
	5	一般国道50号		国	前橋市上長磯町	前橋市上長磯町	防災	0.45	主幹道路
	6	一般国道50号		国	前橋市女屋町	前橋市今井町	防災	1.35	主幹道路
	7	一般国道17号		国	前橋市大手町2丁目	前橋市本町1丁目	防災	0.15	前橋市消防局
	8	一般国道50号		国	前橋市今井町	前橋市今井町	防災	0.40	主幹道路
	9	一般国道17号		国	前橋市関根町1丁目	前橋市関根町1丁目	防災	0.75	前橋市行政課事務所
	10	前橋赤城線		県	前橋市上細井町	前橋市富士見町時沢	防災	0.71	前橋行政課事務所
	11	前橋西久保線		県	前橋市上細井町	前橋市上細井町	防災	0.34	前橋行政課事務所
	12	前橋玉村線		県	前橋市下佐島町	前橋市鶴光路町	防災	1.16	前橋赤十字病院
	13	前橋館林線		県	前橋市駒形町	伊勢崎市連取町	防災	3.11	伊勢崎市民病院
	14	前橋玉村線		県	前橋市鶴光路町	前橋市新堀町	防災	0.41	前橋赤十字病院
	15	前橋玉村線		県	前橋市朝倉町	前橋市下佐島町	防災	1.04	前橋赤十字病院
	16	前橋玉村線		県	前橋市下佐島町	前橋市宮地町	防災	0.93	前橋赤十字病院
	17	前橋高崎線		県	前橋市古市町	高崎市日高町	防災	1.30	(医社)日高会日高病院
	18	前橋長瀬線		県	前橋市石倉町1丁目	前橋市石倉町3丁目	防災	0.45	群馬県済生会前橋病院
	19	前橋高崎線		県	前橋市新前橋町	前橋市石倉町1丁目	防災	0.43	(医社)日高会日高病院
	20	前橋長瀬線		県	前橋市上新田町	前橋市石倉町1丁目	防災	2.00	群馬県済生会前橋病院
	21	前橋長瀬線		県	前橋市石倉町1丁目	前橋市石倉町1丁目	防災	0.00	群馬県済生会前橋病院
	22	前橋市道05-660号線		市	前橋市上細井町	前橋市上細井町	防災	0.23	前橋行政課事務所
	23	前橋市道01-152号線		市	前橋市紅雲町1丁目	前橋市紅雲町1丁目	防災	0.14	独立行政法人地域医療機能推進機構群馬中央病院
	24	前橋市道16-1042号線		市	前橋市上新田町	前橋市上新田町	防災	0.10	群馬県済生会前橋病院
	25	前橋市道00-016号線		市	前橋市紅雲町1丁目	前橋市紅雲町1丁目	防災	0.06	独立行政法人地域医療機能推進機構群馬中央病院
	26	市道00-125号線		市	前橋市文京町2丁目	前橋市南町4丁目	安全	0.57	重点整備地区内のバリアフリー特定道路
	27	前橋箕郷線		市	前橋市岩神町4丁目	前橋市国領町2丁目	その他	1.16	
	28	前橋大間々桐生線		県	前橋市城東町2丁目	前橋市三俣町1丁目	その他	0.87	
	29	前橋赤城線		県	前橋市富士見町小暮	前橋市富士見町小暮	その他	0.22	
	30	渋川大胡線		県	前橋市富士見町小暮	前橋市富士見町小暮	その他	0.22	
	31	前橋大間々桐生線		県	前橋市西片貝町1丁目	前橋市上泉町	その他	0.66	
	32	前橋大間々桐生線		県	前橋市三俣町1丁目	前橋市西片貝町1丁目	その他	1.09	
	33	県道4号	赤城山線	県	前橋市日吉町4丁目	前橋市上細井町	その他	1.56	
	34	県道76号線	敷島公園大師線	県	前橋市上細井町	前橋市青柳町	その他	1.29	
	35	県道127号線	中央大橋線	県	前橋市大渡町2丁目	前橋市総社町総社	その他	0.76	
	36	市道02-184号線		市	前橋市千代田町3丁目	前橋市千代田町3丁目	その他	0.16	
	37	市道02-186号線		市	前橋市千代田町3丁目	前橋市千代田町3丁目	その他	0.14	
	38	市道02-187号線		市	前橋市千代田町3丁目	前橋市千代田町3丁目	その他	0.06	
	39	市道02-399号線		市	前橋市三河町1丁目	前橋市三河町1丁目	その他	0.50	
	40	市道02-184号線		市	前橋市千代田町3丁目	前橋市千代田町3丁目	その他	0.16	
	41	市道02-189号線		市	前橋市住吉町2丁目	前橋市城東町1丁目	その他	0.10	
	42	市道02-190号線		市	前橋市城東町1丁目	前橋市城東町1丁目	その他	0.07	
	43	市道02-366号線		市	前橋市千代田町5丁目	前橋市千代田町5丁目	その他	0.22	
	44	市道02-368号線		市	前橋市城東町2丁目	前橋市城東町3丁目	その他	0.21	
	45	群馬総社駅西口線	群馬総社駅西口線	市	前橋市総社町植野	前橋市総社町植野	その他	0.41	
46	県庁群大線	県庁群大線	市	前橋市平和町1丁目	前橋市大手町3丁目	その他	0.60		
47	市道02-188号線		市	前橋市千代田町3丁目	前橋市千代田町3丁目	その他	0.04		
48	市道02-182号線		市	前橋市住吉町2丁目	前橋市住吉町2丁目	その他	0.09		
49	JR前橋駅通路		市	前橋市表町2丁目	前橋市表町2丁目	その他	0.10		
50	市道02-184号線		市	前橋市千代田町3丁目	前橋市千代田町3丁目	その他	0.15		
51	一般国道17号		国	渋川市本石原	渋川市中村(南部)	防災	0.70	渋川広域消防本部	
52	一般国道17号		国	渋川市東町	渋川市中村(南部)	防災	2.70	国立病院機構渋川医療センター	
53	一般国道17号		国	渋川市東町	渋川市大字白井	防災	0.80	国立病院機構渋川医療センター	
54	一般国道17号		国	渋川市半田(北部)	渋川市中村(南部)	防災	1.56	地域高規格道路	
55	一般国道17号		国	渋川市本石原	渋川市本石原	防災	0.14		
56	一般国道17号		国	渋川市中村(南部)	渋川市中村(南部)	防災	0.15		
57	南新井前橋線		県	吉岡町陣場	吉岡町大久保	防災	1.17	陸上自衛隊第12旅団司令部(相馬原)	
58	高崎渋川線		県	渋川市坂下町	渋川市阿久津	防災	0.17	北群馬渋川振興局渋川行政課事務所	
59	渋川東吾妻線		県	渋川市入沢	渋川市金井(上ノ町)	防災	2.60	吾妻広域町村圏振興整備組合消防本部	
60	一般国道353号		県	渋川市金井(上ノ町)	東吾妻町大字箱島	防災	6.53	吾妻広域町村圏振興整備組合消防本部	
61	南新井前橋線		県	榛東村大字新井	榛東村大字新井	防災	0.56	陸上自衛隊第12旅団司令部(相馬原)	
62	渋川東吾妻線		県	渋川市藤ノ木	渋川市本石原	防災	1.27	吾妻広域町村圏振興整備組合消防本部	
63	南新井前橋線		県	榛東村大字新井	吉岡町陣場	防災	0.98	陸上自衛隊第12旅団司令部(相馬原)	
64	高崎安中渋川線		県	榛東村大字新井	榛東村大字新井	防災	0.43	陸上自衛隊第12旅団司令部(相馬原)	
65	南新井前橋線		県	榛東村大字新井	榛東村大字新井	防災	1.39	陸上自衛隊第12旅団司令部(相馬原)	
66	高崎渋川線	高崎渋川線	県	渋川市本石原	渋川市石原(熊野)	防災	0.59	渋川広域消防本部	
67	一般国道291号		県	渋川市阿久津	渋川市金井国町	防災	0.94	北群馬渋川振興局渋川行政課事務所	
68	渋川市道1-5503号線		市	渋川市金井国町	渋川市金井国町	防災	0.10	北群馬渋川振興局渋川行政課事務所	
69	渋川市道駅前通り線		市	渋川市入沢	渋川市藤ノ木	防災	1.21	吾妻広域町村圏振興整備組合消防本部	
70	渋川市道4-1107号線		市	渋川市大字白井	渋川市大字白井	防災	0.10	国立病院機構渋川医療センター	
71	渋川市道4-1076号線		市	渋川市大字白井	渋川市大字白井	防災	0.06	国立病院機構渋川医療センター	
72	渋川市道坂下高源地線		市	渋川市新町	渋川市坂下町	防災	0.68	渋川広域消防本部	
73	渋川市道坂下高源地線		市	渋川市長塚町	渋川市石原(熊野)	防災	0.39	渋川広域消防本部	
74	一般国道17号		国	伊勢崎市三和町	伊勢崎市境上洲名	防災	1.75	地域高規格道路	
75	一般国道17号		国	伊勢崎市境上洲名	太田市新田花香塚町	防災	0.85	地域高規格道路	
76	一般国道462号		県	伊勢崎市下植木町	伊勢崎市今泉町2丁目	防災	0.82	伊勢崎市消防本部	
77	前橋館林線		県	伊勢崎市本町	伊勢崎市下植木町	防災	0.89	伊勢崎行政課事務所	
78	一般国道462号		県	伊勢崎市下植木町	伊勢崎市下植木町	防災	0.43	伊勢崎行政課事務所、伊勢崎市消防本部	
79	前橋館林線		県	伊勢崎市連取町	伊勢崎市連取町	防災	0.85		
80	前橋館林線		県	伊勢崎市連取町	伊勢崎市連取町	防災	0.41		
81	伊勢崎市道4-650号線		市	伊勢崎市連取町	伊勢崎市連取町	防災	0.08	伊勢崎市民病院	
82	伊勢崎市道211号線		市	伊勢崎市下植木町	伊勢崎市今泉町1丁目	防災	0.20	伊勢崎行政課事務所	
83	伊勢崎大間々線	板東大橋石山線	市	伊勢崎市大手町	伊勢崎市柳原町	防災	0.61		
84	駅北東西通り	駅北東西通り	市	伊勢崎市喜多町	伊勢崎市柳原町	安全	0.19	重点整備地区内のバリアフリー特定道路	
85	県道258号線		県	伊勢崎市境島村	伊勢崎市境島村	景観	0.21	田島弥平旧宅の周辺道路	
86	市道(境)8-94号線		市	伊勢崎市境島村	伊勢崎市境島村	景観	0.10	綿産業遺産群の周辺道路	
87	伊勢崎大胡線		県	伊勢崎市安塚町	伊勢崎市太田町	その他	0.78		
88	伊勢崎大胡線		県	伊勢崎市連取町	伊勢崎市連取町	その他	1.01		
89	桐生伊勢崎線	北部環状線	県	伊勢崎市境島村	伊勢崎市上諏訪町	その他	1.60		
90	伊勢崎大胡線		県	伊勢崎市太田町	伊勢崎市連取町	その他	0.24		
91	伊勢崎大胡線		県	伊勢崎市波志江町3丁目	伊勢崎市安塚町	その他	0.61		
92	国道462号		県	伊勢崎市今泉町2丁目	伊勢崎市今泉町1丁目	その他	0.43		
93	上矢島米岡線	上矢島米岡線	県	伊勢崎市境東	伊勢崎市境米岡	その他	0.65		
94	伊勢崎駅南口駅前広場		市	伊勢崎市曲輪町	伊勢崎市曲輪町	その他	0.24		
95	伊勢崎停車場線	伊勢崎駅南口線	市	伊勢崎市曲輪町	伊勢崎市曲輪町	その他	0.06		

群馬県無電柱化推進計画2019 無電柱化計画路線リスト

エリア	No	路線名	都市計画道路名	管理者	起点住所	終点住所	区分	整備計画 道路延長 (km)	備考
伊勢崎	96	駅南東西通り	駅南東西通り	市	伊勢崎市曲輪町	伊勢崎市曲輪町	その他	0.48	
	97	駅西南北通り	駅西南北通り	市	伊勢崎市曲輪町	伊勢崎市喜多町	その他	0.10	
	98	駅西南北通り	駅西南北通り	市	伊勢崎市喜多町	伊勢崎市喜多町	その他	0.15	
	99	足利伊勢崎線	足利通り	市	伊勢崎市大手町	伊勢崎市大手町	その他	0.27	
	100	駅南南北通り	駅南南北通り	市	伊勢崎市曲輪町	伊勢崎市柳原町	その他	0.20	
	101	駅北東西通り	駅北東西通り	市	伊勢崎市喜多町	伊勢崎市喜多町	その他	0.35	
	102	沓番街通り		市	伊勢崎市曲輪町	伊勢崎市大手町	その他	0.12	
	103	駅南東西通り	駅南東西通り	市	伊勢崎市曲輪町	伊勢崎市大手町	その他	0.26	
	104	駅南東西通り	駅南東西通り	市	伊勢崎市大手町	伊勢崎市平和町	その他	0.13	
	105	駅東南北通り	駅東南北通り	市	伊勢崎市曲輪町	伊勢崎市大手町	その他	0.14	
	106	駅東南北通り	駅東南北通り	市	伊勢崎市大手町	伊勢崎市大手町	その他	0.15	
	107	沓番街通り		市	伊勢崎市大手町	伊勢崎市大手町	その他	0.18	
108	伊勢崎駅南口線	伊勢崎駅南口線	市	伊勢崎市曲輪町	伊勢崎市曲輪町	その他	0.39		
109	沓番街通り		市	伊勢崎市大手町	伊勢崎市大手町	その他	0.19		
110	駅東南北通り	駅東南北通り	市	伊勢崎市大手町	伊勢崎市大手町	その他	0.18		
111	伊勢崎1号線	伊勢崎1号線	市	伊勢崎市曲輪町	伊勢崎市大手町	その他	0.21		
112	駅南東西通り	駅南東西通り	市	伊勢崎市太田町	伊勢崎市太田町	その他	0.19		
高崎	113	一般国道17号		国	高崎市新町	藤岡市石	防災	4.00	陸上自衛隊第12旅団第12後方支援隊(新町)
	114	一般国道18号		国	高崎市中尾町	高崎市中尾町	防災	0.60	主軸道路
	115	一般国道17号		国	高崎市中尾町	高崎市中尾町	防災	0.75	独立行政法人地域医療機能推進機構群馬中央病院
	116	一般国道17号		国	高崎市中尾町	高崎市中尾町	防災	1.20	主軸道路
	117	一般国道17号		国	高崎市中尾町	高崎市中尾町	防災	0.63	主軸道路
	118	一般国道18号		国	高崎市中尾町	高崎市中尾町	防災	0.64	主軸道路
	119	一般国道354号		国	高崎市並榎町	高崎市並榎町	防災	0.78	高崎行政書事務所(高崎市台町)
	120	高崎駒形線		県	高崎市中尾町	高崎市京町	防災	2.57	高崎行政書事務所
	121	高崎流秩父線		県	高崎市中尾町	高崎市中尾町	防災	0.30	
	122	高崎駒形線		県	高崎市中尾町	高崎市中尾町	防災	0.41	高崎行政書事務所
	123	前橋高崎線		県	高崎市中尾町	高崎市中尾町	防災	0.59	群馬県コンベンション施設
	124	藤木高崎線		県	高崎市中尾町	高崎市中尾町	防災	0.27	高崎市等広域消防局
	125	一般国道354号		国	高崎市住吉町	高崎市住吉町	防災	0.13	
	126	藤木高崎線		県	高崎市中尾町	高崎市中尾町	防災	0.18	高崎市等広域消防局
	127	高崎駒形線		県	高崎市中尾町	高崎市中尾町	防災	0.65	
	128	高崎市道H68号線	コンベンション施設北口線	市	高崎市中尾町	高崎市中尾町	防災	0.33	群馬県コンベンション施設
	129	高崎市道E249号線		市	高崎市中尾町	高崎市中尾町	防災	0.05	(医社)日高会日高病院
	130	高崎市道中尾団地北通り線		市	高崎市中尾町	高崎市中尾町	防災	0.54	(医社)日高会日高病院
	131	競馬場通り	競馬場通り線	市	高崎市中尾町	高崎市中尾町	防災	0.66	
	132	高崎流川線		県	高崎市中尾町	高崎市中尾町	安全	0.18	重点整備地区内のバリアフリー特定道路
	133	中島新町線		県	高崎市中尾町	高崎市中尾町	安全	1.00	重点整備地区内のバリアフリー特定道路
	134	藤岡大胡線		県	高崎市中尾町	高崎市中尾町	安全	0.68	重点整備地区内のバリアフリー特定道路
	135	藤岡大胡線		県	高崎市中尾町	高崎市中尾町	安全	0.43	重点整備地区内のバリアフリー特定道路
	136	藤岡大胡線		県	高崎市中尾町	高崎市中尾町	安全	0.30	重点整備地区内のバリアフリー特定道路
	137	高崎流川線		県	高崎市中尾町	高崎市中尾町	その他	0.13	
	138	高崎流川線		県	高崎市中尾町	高崎市中尾町	その他	0.31	
	139	県道13号線	前橋長湯線	市	高崎市中尾町	高崎市中尾町	その他	1.34	
	140	新町駅南通り線	新町駅南通り線	市	高崎市中尾町	高崎市中尾町	その他	0.83	
藤岡	141	藤岡本庄線		県	藤岡市中	藤岡市中	防災	1.19	陸上自衛隊第12旅団第12後方支援隊(新町)
	142	藤岡本庄線		県	藤岡市中	藤岡市中	防災	0.44	公立藤岡総合病院
	143	藤岡本庄線		県	藤岡市中	藤岡市中	防災	0.35	多野藤岡振興局藤岡行政書事務所
	144	藤岡本庄線		県	藤岡市中	藤岡市中	防災	0.02	多野藤岡振興局藤岡行政書事務所
	145	藤岡大胡線		県	藤岡市中	藤岡市中	防災	1.59	多野藤岡振興局藤岡行政書事務所
	146	前橋長湯線		県	藤岡市中	藤岡市中	防災	0.26	多野藤岡広域市町村圏振興整備組合消防本部
	147	前橋長湯線		県	藤岡市中	藤岡市中	防災	0.96	多野藤岡広域市町村圏振興整備組合消防本部
	148	藤岡本庄線		県	藤岡市中	藤岡市中	防災	0.34	
	149	藤岡市道4263号線		市	藤岡市中	藤岡市中	防災	0.23	多野藤岡振興局藤岡行政書事務所
	150	藤岡市道2481号線		市	藤岡市中	藤岡市中	防災	0.12	公立藤岡総合病院
	151	藤岡市道112号線		市	藤岡市中	藤岡市中	防災	0.93	多野藤岡広域市町村圏振興整備組合消防本部
	152	藤岡市道113号線		市	藤岡市中	藤岡市中	防災	0.28	多野藤岡振興局藤岡行政書事務所
	153	市道2481号線		市	藤岡市中	藤岡市中	その他	0.13	
	富岡	154	富岡神流線		県	富岡市富岡	富岡市富岡	防災	1.20
155		秋畑富岡線		県	富岡市富岡	富岡市富岡	防災	0.31	甘楽富岡振興局富岡行政書事務所
156		西毛広域幹線道路	南北中央幹線	県	富岡市富岡	富岡市富岡	防災	5.77	
157		一般国道254号		県	富岡市富岡	富岡市富岡	防災	0.48	甘楽富岡振興局富岡行政書事務所
158		一般国道254号		県	富岡市富岡	富岡市富岡	防災	3.69	甘楽富岡振興局富岡行政書事務所
159		前橋安中富岡線		県	富岡市富岡	富岡市富岡	防災	0.04	公立富岡総合病院
160		前橋安中富岡線		県	富岡市富岡	富岡市富岡	防災	0.23	
161		一般国道254号		県	富岡市富岡	富岡市富岡	防災	0.54	公立富岡総合病院
162		富岡市道西富岡内匠線		市	富岡市富岡	富岡市富岡	防災	0.39	富岡甘楽広域市町村圏振興整備組合消防本部
163		富岡市道富岡相野田線		市	富岡市富岡	富岡市富岡	防災	0.10	公立富岡総合病院
164		前橋安中富岡線		県	富岡市富岡	富岡市富岡	景観	0.26	富岡製糸場の周辺道路
165		一般国道254号		県	富岡市富岡	富岡市富岡	景観	0.01	富岡製糸場の周辺道路
166		富岡神流線		県	富岡市富岡	富岡市富岡	景観	0.37	富岡製糸場の周辺道路
167		一般国道254号		県	富岡市富岡	富岡市富岡	景観	0.07	富岡製糸場の周辺道路
168		富岡神流線		県	富岡市富岡	富岡市富岡	景観	0.12	小幡城下町地区の周辺道路
169		一般県道下高尾小幡線		県	富岡市富岡	富岡市富岡	景観	0.46	小幡城下町地区の周辺道路
170		下仁田浅科線		県	富岡市富岡	富岡市富岡	景観	1.20	荒船丸穴の周辺道路
171		富岡停車場線		県	富岡市富岡	富岡市富岡	景観	0.23	富岡製糸場の周辺道路
172		富岡製糸場		県	富岡市富岡	富岡市富岡	景観	0.27	富岡製糸場の周辺道路
173		一般国道254号		県	富岡市富岡	富岡市富岡	景観	0.40	富岡製糸場の周辺道路
174		町道上町東側、下町東側線		市	富岡市富岡	富岡市富岡	景観	0.54	小幡城下町地区の周辺道路
175	町道下町東側、時林線		市	富岡市富岡	富岡市富岡	景観	0.14	小幡城下町地区の周辺道路	
176	市道6260号線		市	富岡市富岡	富岡市富岡	景観	0.31	富岡製糸場の周辺道路	
177	市道6261号線		市	富岡市富岡	富岡市富岡	景観	0.19	富岡製糸場の周辺道路	
178	市道6266号線		市	富岡市富岡	富岡市富岡	景観	0.20	富岡製糸場の周辺道路	
179	市道6267号線		市	富岡市富岡	富岡市富岡	景観	0.14	富岡製糸場の周辺道路	
180	町道4406号線		市	富岡市富岡	富岡市富岡	その他	1.30		
181	市道馬見塚芝宮線	馬見塚芝宮線	市	富岡市富岡	富岡市富岡	その他	0.45		
安中	182	一般国道18号		国	安中市安中	安中市安中5丁目	防災	1.60	主軸道路
	183	一般国道18号		国	安中市安中	安中市安中	防災	0.51	主軸道路
	184	一般国道18号		国	安中市安中5丁目	安中市安中5丁目	防災	0.38	
	185	西毛広域幹線道路		県	安中市安中	安中市安中2丁目	防災	0.48	
	186	下仁田安中倉淵線		県	安中市安中1丁目	安中市安中1丁目	その他	0.54	
中之条	187	高崎東吾妻線		県	東吾妻町大字原上の町	東吾妻町大字原下の町	防災	0.15	原町赤十字病院
	188	一般国道353号		県	東吾妻町大字榎葉	東吾妻町大字榎葉	防災	6.82	吾妻広域市町村圏振興整備組合消防本部
	189	榎葉伊勢線		県	中之条町大字伊勢町	中之条町大字伊勢町	防災	0.51	吾妻振興局吾妻行政書事務所
	190	榎葉伊勢線		県	中之条町大字伊勢町	東吾妻町大字榎葉中西	防災	1.05	吾妻振興局吾妻行政書事務所

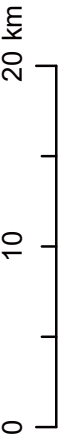
群馬県無電柱化推進計画2019 無電柱化計画路線リスト

エリア	No	路線名	都市計画道路名	管理者	起点住所	終点住所	区分	整備計画 道路延長 (km)	備考
中之条	191	一般国道145号		県	中之条町大字中之条町	東吾妻町大字原町下の町	防災	2.65	原町赤十字病院
	192	渋川東吾妻線		県	東吾妻町大字榑栗中西	東吾妻町大字榑栗中西	防災	0.43	吾妻広域町村圏振興整備組合消防本部
	193	一般国道353号		県	中之条町大字中之条町	中之条町大字中之条町	防災	0.26	吾妻振興局吾妻行政課税務所
	194	一般国道145号		県	中之条町大字中之条町	中之条町大字伊勢町	防災	0.89	吾妻振興局吾妻行政課税務所
	195	榑栗伊勢線		県	東吾妻町大字榑栗	東吾妻町大字榑栗中西	防災	0.34	
	196	中之条町道中之条裏町線		市	中之条町大字中之条町	中之条町大字中之条町	防災	0.01	吾妻振興局吾妻行政課税務所
	197	中之条町道中裏一号線		市	中之条町大字中之条町	中之条町大字中之条町	防災	0.02	吾妻振興局吾妻行政課税務所
	198	一般国道145号(原町BP)		県	東吾妻町大字原町下の町	東吾妻町大字原町紺屋町	その他	0.27	
	199	一般国道145号(原町BP)		県	東吾妻町大字原町紺屋町	東吾妻町大字原町紺屋町	その他	0.58	
	200	一般国道120号		県	沼田市材木町	沼田市東原新町	防災	1.43	利根沼田振興局利根沼田行政課税務所
沼田	201	一般国道291号		県	沼田市薄根町	沼田市戸鹿野町	防災	0.57	利根沼田振興局利根沼田行政課税務所
	202	戸鹿野下之町線		県	沼田市下之町	沼田市新町	防災	2.33	利根中央病院
	203	一般国道120号		県	沼田市下之町	沼田市下之町	防災	0.03	利根沼田振興局利根沼田行政課税務所
	204	一般国道120号		県	沼田市戸鹿野町	沼田市戸鹿野町	防災	0.20	利根沼田振興局利根沼田行政課税務所
	205	一般国道120号		県	沼田市上原町	沼田市東原新町	防災	0.36	利根沼田広域市町村圏振興整備組合消防本部
	206	一般国道120号		県	沼田市上原町	沼田市上原町	防災	0.53	独立行政法人国立病院機構沼田病院
	207	一般国道120号		県	沼田市材木町	沼田市下之町	防災	0.60	
	208	沼田市道1161号線		市	沼田市桜町	沼田市東原新町	防災	0.28	利根沼田広域市町村圏振興整備組合消防本部
	209	沼田市道13号線		市	沼田市上原町	沼田市上原町	防災	0.97	独立行政法人国立病院機構沼田病院
	210	沼田市道2438号線		市	沼田市新町	沼田市新町	防災	0.50	利根中央病院
	211	沼田市道2035号線		市	沼田市沼須町	沼田市沼須町	防災	0.37	利根中央病院
	212	沼田市道2449号線		市	沼田市沼須町	沼田市沼須町	防災	0.20	利根中央病院
	213	材木町柳町線		市	沼田市材木町	沼田市材木町	その他	0.13	
214	坊新田沼須線		市	沼田市坊新田町	沼田市下之町	その他	0.17		
太田	215	一般国道50号		国	太田市只上町	太田市吉沢町	防災	1.70	桐生厚生総合病院
	216	一般国道50号		国	太田市丸山町	太田市丸山町	防災	0.70	桐生厚生総合病院
	217	一般国道17号		国	太田市大館町	太田市安養寺町	防災	0.50	地域高規格道路
	218	太田大間々線		県	太田市大島町	太田市大島町	防災	0.91	太田市消防本部
	219	一般国道407号		県	太田市東本町	太田市安良岡町	防災	2.61	太田行政課税務所
	220	前橋館林線		県	太田市東本町	太田市東本町	防災	0.26	太田行政課税務所
	221	前橋館林線		県	太田市西本町	太田市西本町	防災	0.59	太田行政課税務所
	222	一般国道122号		県	太田市安良岡町	太田市丸山町	防災	1.90	太田行政課税務所
	223	鳥山竜舞線		県	太田市鳥山下町	太田市鳥山下町	防災	0.25	太田市消防本部
	224	太田大間々線		県	太田市西本町	太田市大島町	防災	0.32	SUBARU健康保険組合太田記念病院
	225	前橋館林線		県	太田市東本町	太田市西本町	防災	0.66	
	226	鳥山竜舞線		県	太田市浜町	太田市下浜田町	その他	1.25	
	227	県道5号線	太田足利線	県	太田市高瀬町	太田市高瀬町	その他	0.25	
	228	県道5号線	太田足利線	県	太田市高瀬町	太田市高瀬町	その他	0.33	
229	一般国道407号		県	太田市庄屋町	太田市庄屋町	その他	0.63		
230	1級20号線		市	太田市浜町	太田市新島町	その他	1.13		
桐生	231	一般国道50号		国	みどり市笠懸町阿左美	みどり市笠懸町阿左美	防災	0.50	主軸道路
	232	一般国道50号		国	みどり市笠懸町阿左美	みどり市笠懸町鹿	防災	0.40	主軸道路
	233	一般国道50号		国	桐生市広沢町6丁目	桐生市広沢町7丁目	防災	0.65	桐生厚生総合病院
	234	一般国道50号		国	桐生市広沢町3丁目	桐生市広沢町4丁目	防災	0.75	桐生厚生総合病院
	235	一般国道50号		国	桐生市広沢町3丁目	みどり市笠懸町阿左美	防災	0.25	桐生厚生総合病院
	236	一般国道50号		国	みどり市笠懸町阿左美	みどり市笠懸町阿左美	防災	0.25	桐生厚生総合病院
	237	一般国道122号		県	桐生市相生町2丁目	桐生市相生町1丁目	防災	1.50	桐生みどり振興局桐生行政課税務所
	238	みどり市道2級4号線		市	桐生市相生町1丁目	みどり市笠懸町阿左美	防災	1.40	桐生厚生総合病院
	239	桐生市道1級42号線		市	桐生市相生町1丁目	桐生市相生町1丁目	防災	0.43	桐生厚生総合病院
	240	桐生市道1級36号線		市	桐生市相生町1丁目	桐生市相生町1丁目	防災	0.33	桐生厚生総合病院
	241	桐生市道1級35号線		市	桐生市清瀬町	桐生市清瀬町	防災	0.34	桐生厚生総合病院
	242	桐生市道2級35号線		市	桐生市清瀬町	桐生市元宿町	防災	0.22	桐生市消防本部
	243	桐生市道2級35号線		市	桐生市織姫町	桐生市清瀬町	防災	0.21	桐生厚生総合病院
	244	県道66号(桐生田沼線)		県	桐生市本町2丁目	桐生市天神町1丁目	景観	0.54	桐生市桐生新町の周辺道路
	245	西桐生停車場線		県	桐生市末広町	桐生市宮前町2丁目	その他	0.18	
	246	県道3号線(前橋大間々桐生線)	赤岩線	県	桐生市宮前町1丁目	桐生市堤町3丁目	その他	1.14	
	247	県道227号線(小俣桐生線)	幸橋線	県	桐生市本町3丁目	桐生市仲町1丁目	その他	0.36	
	248	県道350号線(新桐生停車場線)	本町線	県	桐生市広沢町2丁目	桐生市広沢町2丁目	その他	0.14	
	249	市道1-33号線		市	桐生市錦町1丁目	桐生市美原町	その他	0.48	
250	市道1-35号線		市	桐生市美原町	桐生市美原町	その他	0.36		
251	市道2-35号線		市	桐生市元宿町	桐生市元宿町	その他	0.07		
252	市道2-35号線		市	桐生市錦町3丁目	桐生市錦町3丁目	その他	0.28		
館林	253	一般国道354号		県	館林市羽附町	館林市羽附旭町	防災	2.13	館林地区消防組合消防本部
	254	一般国道122号		県	館林市富士見町	館林市栄町	防災	0.40	館林厚生病院
	255	一般国道354号		県	館林市羽附町	館林市緑町2丁目	防災	1.44	館林厚生病院
	256	館林市道1111号線		市	館林市仲町	館林市西本町	防災	0.25	邑楽館林振興局館林行政課税務所
	257	前橋館林線		県	館林市本町1丁目	館林市本町2丁目	その他	0.46	
	258	綿貫篠塚線		県	大泉町中央1丁目	大泉町東小泉1丁目	その他	0.31	
	259	一般国道354号		県	館林市新宿1丁目	館林市緑町2丁目	その他	0.61	
	260	一般国道354号		県	館林市富士原町	館林市富士原町	その他	0.44	
	261	佐野行田線		県	館林市城町	館林市東広内町	その他	0.92	
	262	前橋館林線	中央通り線	県	館林市本町1丁目	館林市西本町	その他	0.46	
	263	綿貫篠塚線		県	大泉町東小泉1丁目	大泉町東小泉1丁目	その他	0.92	



凡例

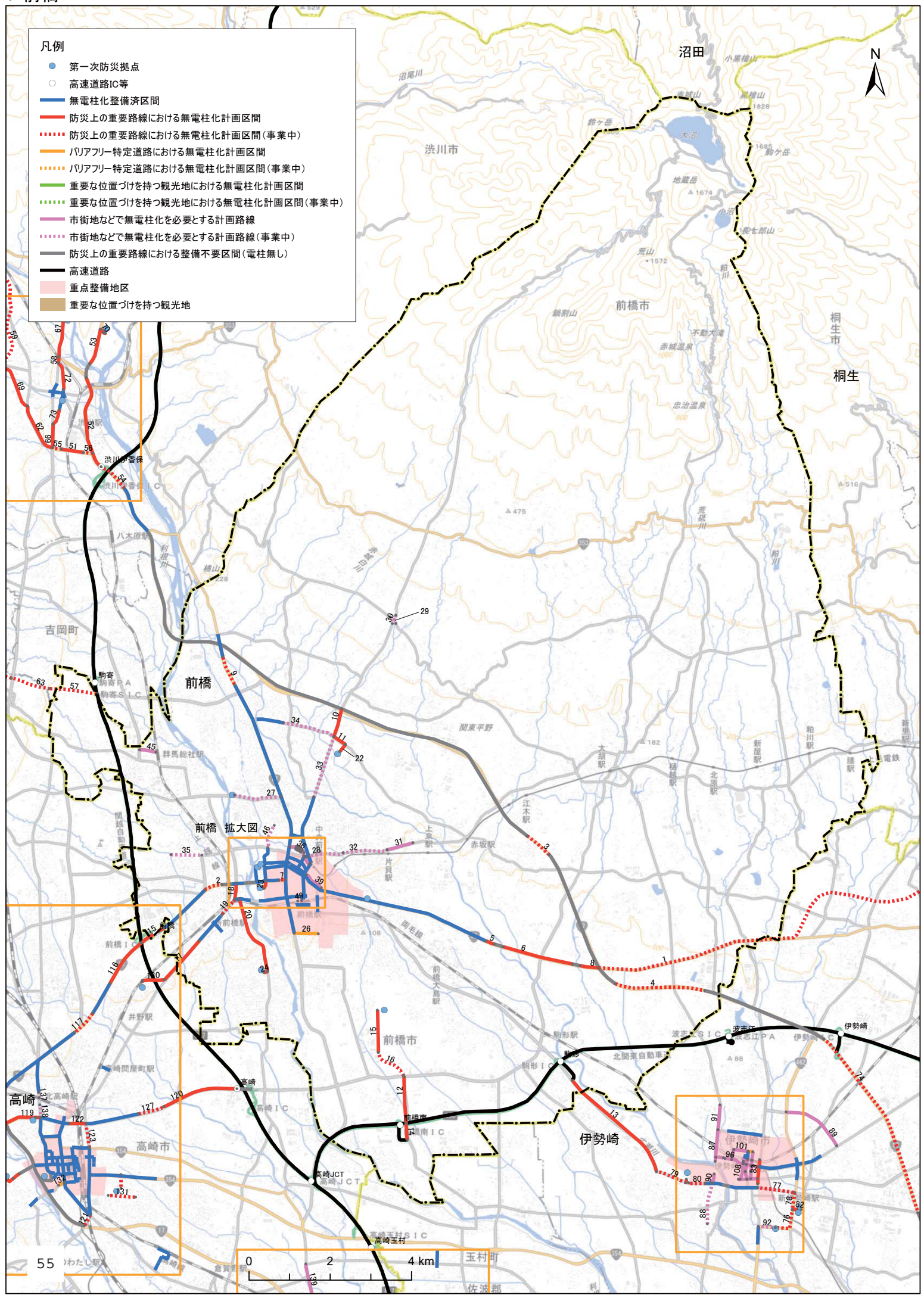
- 第一次防災拠点
- 高速道路IC等
- 無電柱化整備済区間
- 防災上の重要路線における無電柱化計画区間
- ⋯ 防災上の重要路線における無電柱化計画区間(事業中)
- バリアフリー特定道路における無電柱化計画区間
- ⋯ バリアフリー特定道路における無電柱化計画区間(事業中)
- 重要な位置づけを持つ観光地における無電柱化計画区間
- ⋯ 重要な位置づけを持つ観光地における無電柱化計画区間(事業中)
- 市街地などで無電柱化を必要とする計画路線
- ⋯ 市街地などで無電柱化を必要とする計画路線(事業中)
- 防災上の重要路線における整備不要区間(電柱無し)
- 高速道路
- 重点整備地区
- 重要な位置づけを持つ観光地

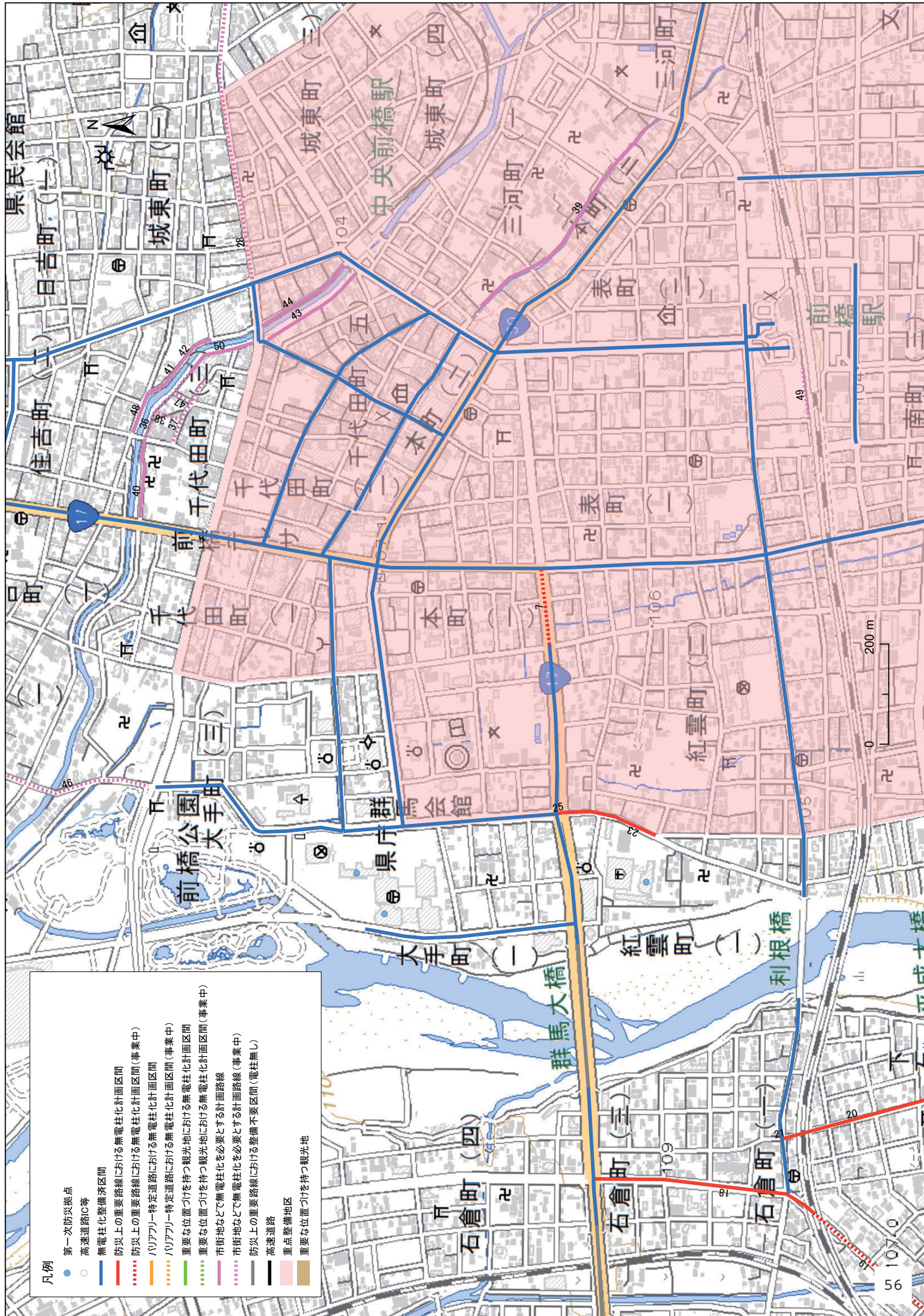


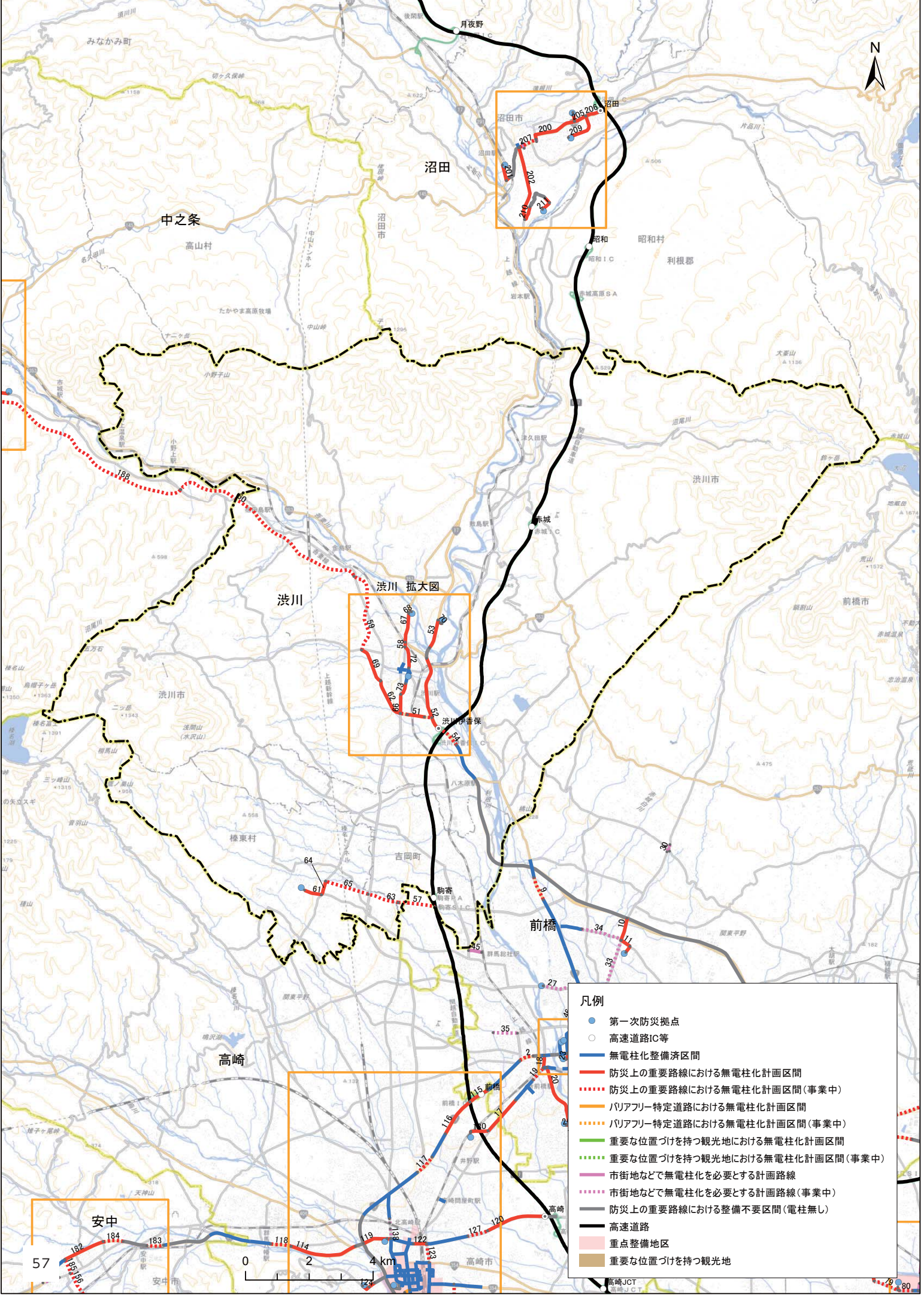
1 前橋

凡例

- 第一次防災拠点
- 高速道路IC等
- 無電柱化整備済区間
- 防災上の重要路線における無電柱化計画区間
- 防災上の重要路線における無電柱化計画区間(事業中)
- バリアフリー特定道路における無電柱化計画区間
- バリアフリー特定道路における無電柱化計画区間(事業中)
- 重要な位置づけを持つ観光地における無電柱化計画区間
- 重要な位置づけを持つ観光地における無電柱化計画区間(事業中)
- 市街地などで無電柱化を必要とする計画路線
- 市街地などで無電柱化を必要とする計画路線(事業中)
- 防災上の重要路線における整備不要区間(電柱無し)
- 高速道路
- 重点整備地区
- 重要な位置づけを持つ観光地







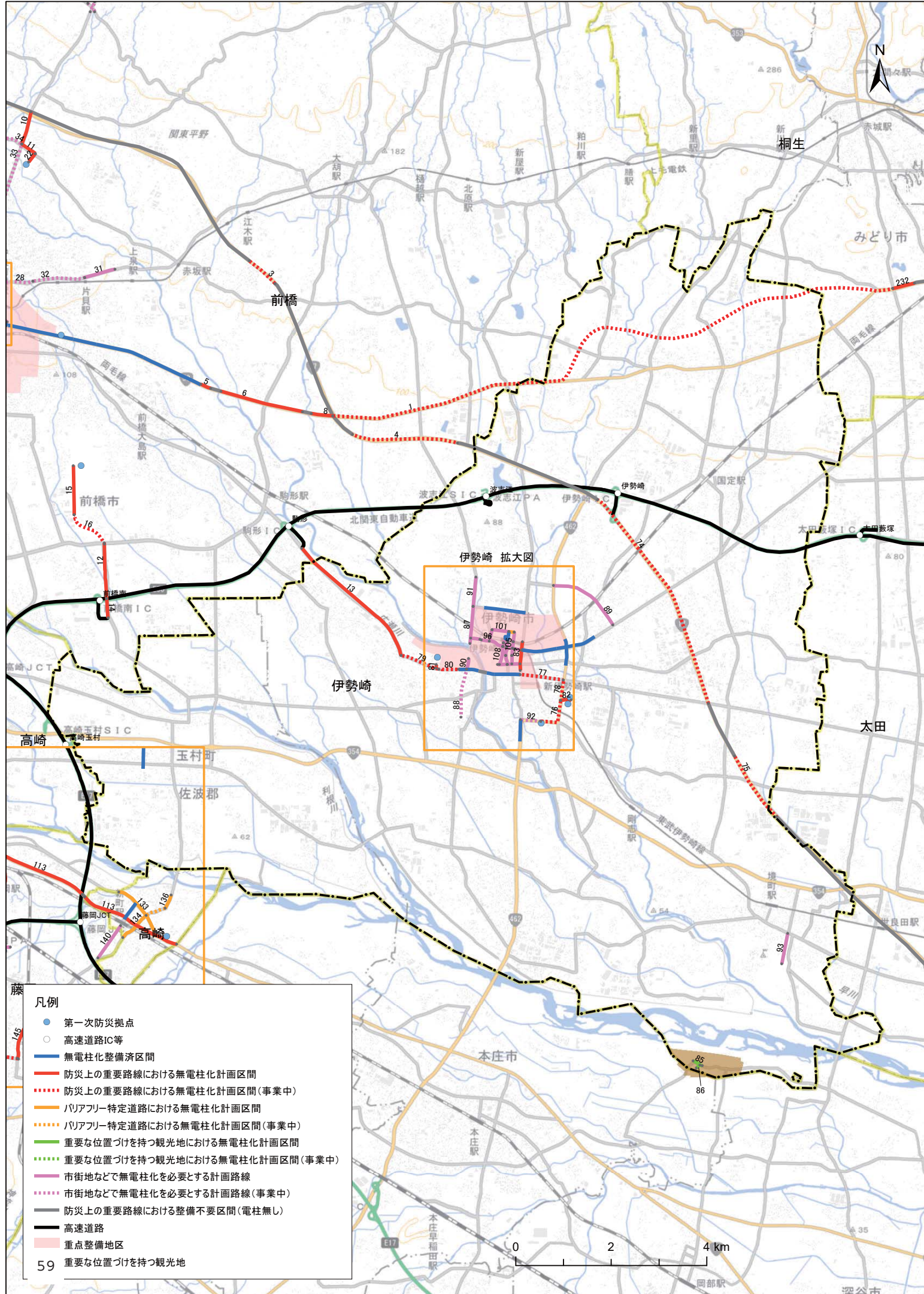
- 凡例
- 第一次防災拠点
 - 高速道路IC等
 - 無電柱化整備済区間
 - 防災上の重要路線における無電柱化計画区間
 - 防災上の重要路線における無電柱化計画区間(事業中)
 - バリアフリー特定道路における無電柱化計画区間
 - バリアフリー特定道路における無電柱化計画区間(事業中)
 - 重要な位置づけを持つ観光地における無電柱化計画区間
 - 重要な位置づけを持つ観光地における無電柱化計画区間(事業中)
 - 市街地などで無電柱化を必要とする計画路線
 - 市街地などで無電柱化を必要とする計画路線(事業中)
 - 防災上の重要路線における整備不要区間(電柱無し)
 - 高速道路
 - 重点整備地区
 - 重要な位置づけを持つ観光地



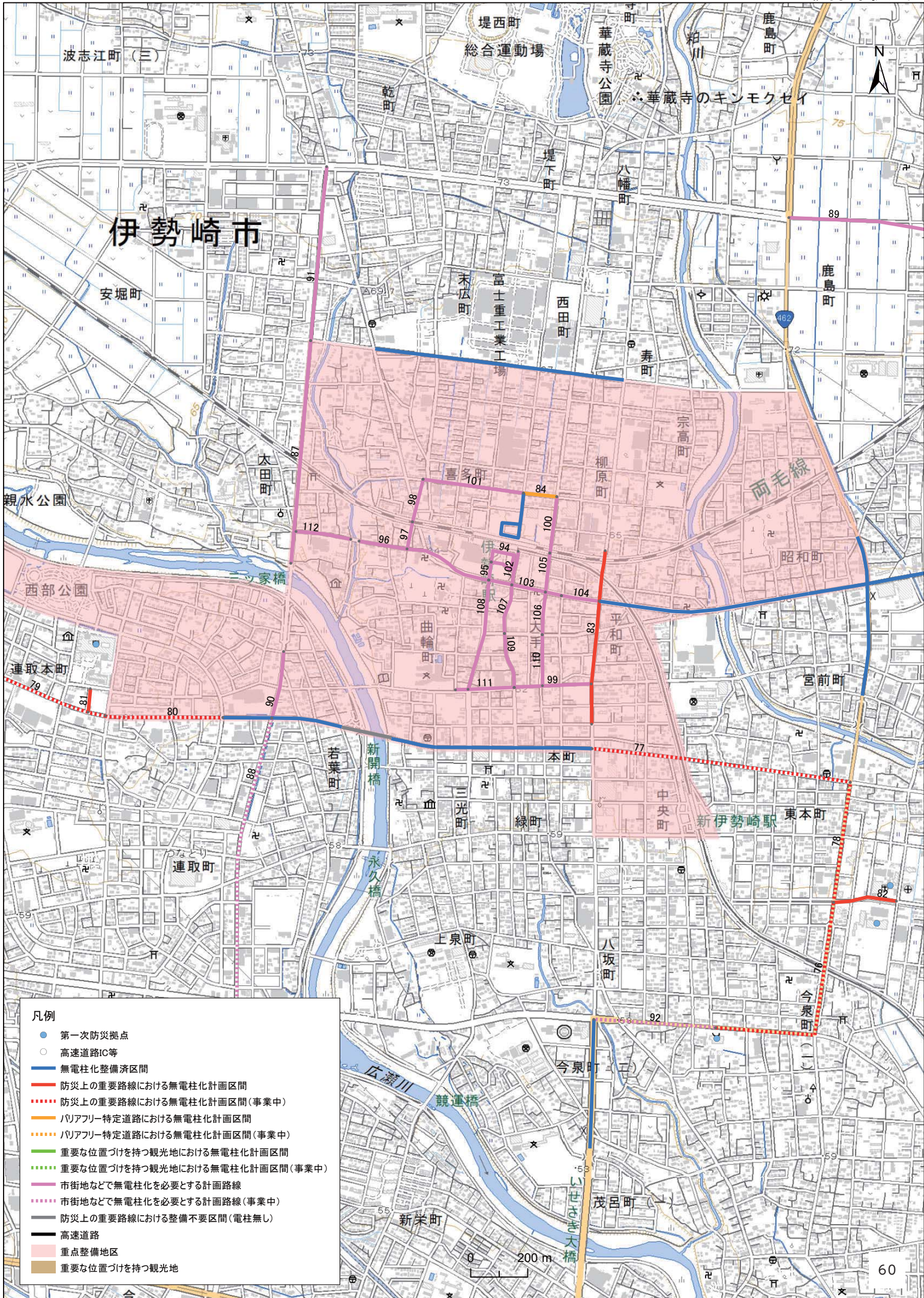


- 凡例
- 第一次防災拠点
 - 高速道路IC等
 - 無電柱化整備済区間
 - 防災上の重要路線における無電柱化計画区間
 - 防災上の重要路線における無電柱化計画区間(事業中)
 - バリアフリー特定道路における無電柱化計画区間
 - バリアフリー特定道路における無電柱化計画区間(事業中)
 - 重要な位置づけを持つ観光地における無電柱化計画区間
 - 重要な位置づけを持つ観光地における無電柱化計画区間(事業中)
 - 市街地などで無電柱化を必要とする計画路線
 - 市街地などで無電柱化を必要とする計画路線(事業中)
 - 防災上の重要路線における整備不要区間(電柱無し)
 - 高速道路
 - 重点整備地区
 - 重要な位置づけを持つ観光地

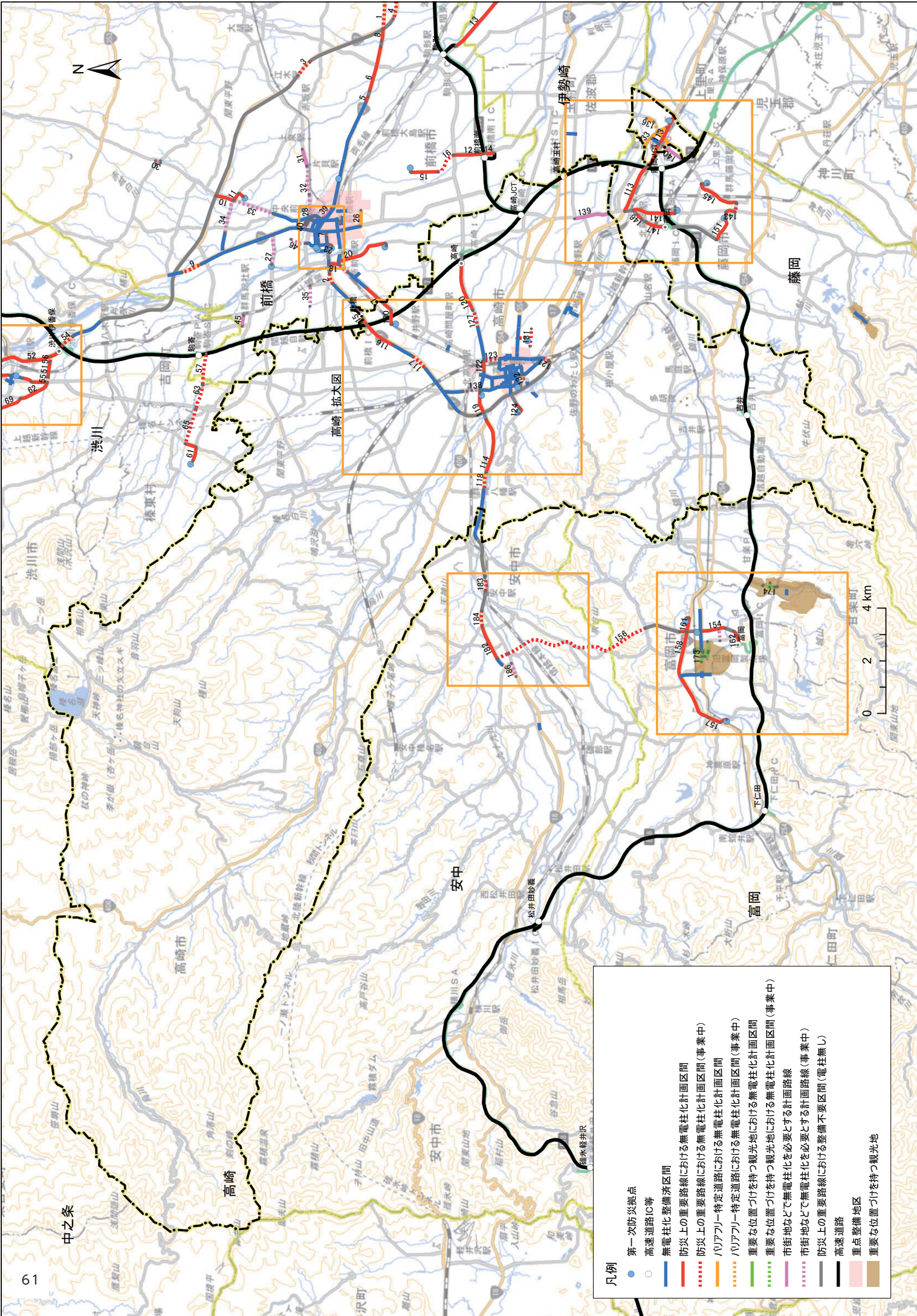
0 200 m



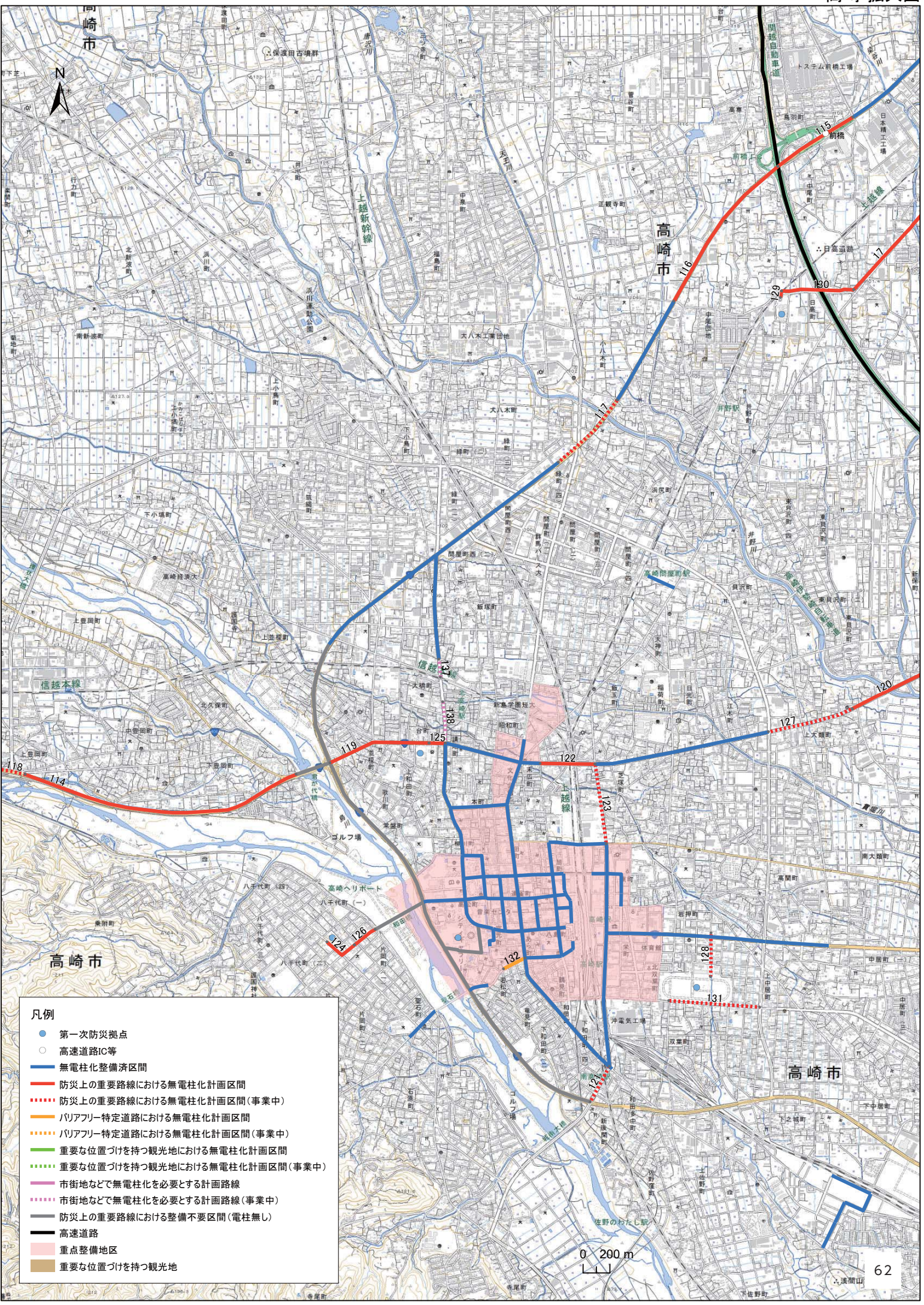
- 凡例
- 第一次防災拠点
 - 高速道路IC等
 - 無電柱化整備済区間
 - 防災上の重要路線における無電柱化計画区間
 - 防災上の重要路線における無電柱化計画区間(事業中)
 - バリアフリー特定道路における無電柱化計画区間
 - バリアフリー特定道路における無電柱化計画区間(事業中)
 - 重要な位置づけを持つ観光地における無電柱化計画区間
 - 重要な位置づけを持つ観光地における無電柱化計画区間(事業中)
 - 市街地などで無電柱化を必要とする計画路線
 - 市街地などで無電柱化を必要とする計画路線(事業中)
 - 防災上の重要路線における整備不要区間(電柱無し)
 - 高速道路
 - 重点整備地区
 - 重要な位置づけを持つ観光地



- 凡例
- 第一次防災拠点
 - 高速道路IC等
 - 無電柱化整備済区間
 - 防災上の重要路線における無電柱化計画区間
 - ⋯ 防災上の重要路線における無電柱化計画区間(事業中)
 - バリアフリー特定道路における無電柱化計画区間
 - ⋯ バリアフリー特定道路における無電柱化計画区間(事業中)
 - 重要な位置づけを持つ観光地における無電柱化計画区間
 - ⋯ 重要な位置づけを持つ観光地における無電柱化計画区間(事業中)
 - 市街地などで無電柱化を必要とする計画路線
 - ⋯ 市街地などで無電柱化を必要とする計画路線(事業中)
 - 防災上の重要路線における整備不要区間(電柱無し)
 - 高速道路
 - 重点整備地区
 - 重要な位置づけを持つ観光地

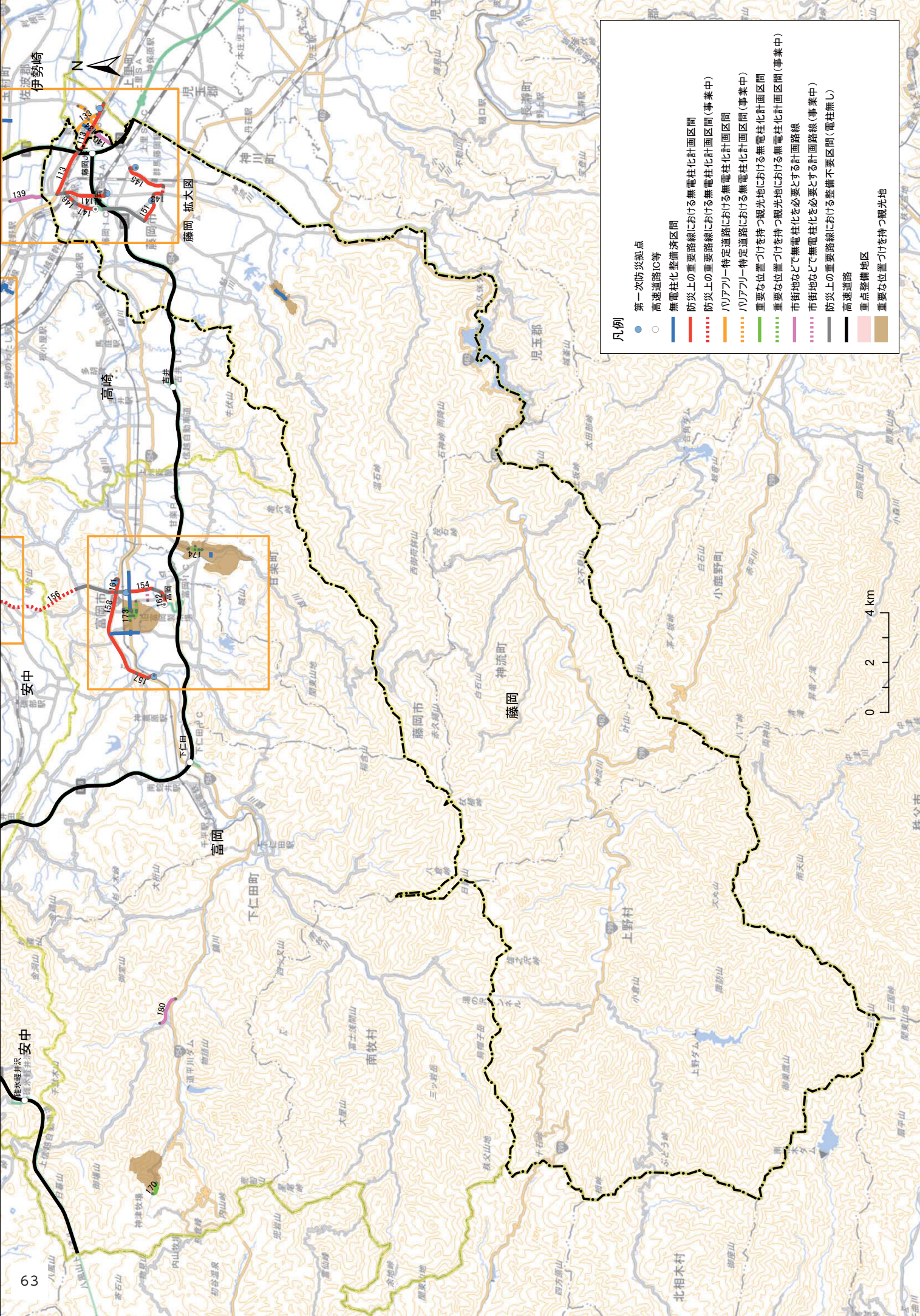


- 凡例**
- 第一次防災拠点
 - 高速道路IC等
 - 無電柱化整備済区間
 - 防火上の重要路線における無電柱化計画区間(事業中)
 - 防火上の重要路線における無電柱化計画区間(事業中)
 - ハリアアリ—特定道路における無電柱化計画区間
 - ハリアアリ—特定道路における無電柱化計画区間(事業中)
 - 重要な位置づけを持つ観光地における無電柱化計画区間
 - 重要な位置づけを持つ観光地における無電柱化計画区間(事業中)
 - 市街地などで無電柱化を必要とする計画路線
 - 市街地などで無電柱化を必要とする計画路線(事業中)
 - 防火上の重要路線における整備不要区間(電柱無し)
 - 高速道路
 - 重点整備地区
 - 重要な位置づけを持つ観光地



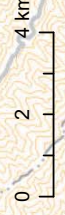
- 凡例
- 第一次防災拠点
 - 高速道路IC等
 - 無電柱化整備済区間
 - 防災上の重要路線における無電柱化計画区間
 - ⋯ 防災上の重要路線における無電柱化計画区間(事業中)
 - バリアフリー特定道路における無電柱化計画区間
 - ⋯ バリアフリー特定道路における無電柱化計画区間(事業中)
 - 重要な位置づけを持つ観光地における無電柱化計画区間
 - ⋯ 重要な位置づけを持つ観光地における無電柱化計画区間(事業中)
 - 市街地などで無電柱化を必要とする計画路線
 - ⋯ 市街地などで無電柱化を必要とする計画路線(事業中)
 - 防災上の重要路線における整備不要区間(電柱無し)
 - 高速道路
 - 重点整備地区
 - 重要な位置づけを持つ観光地

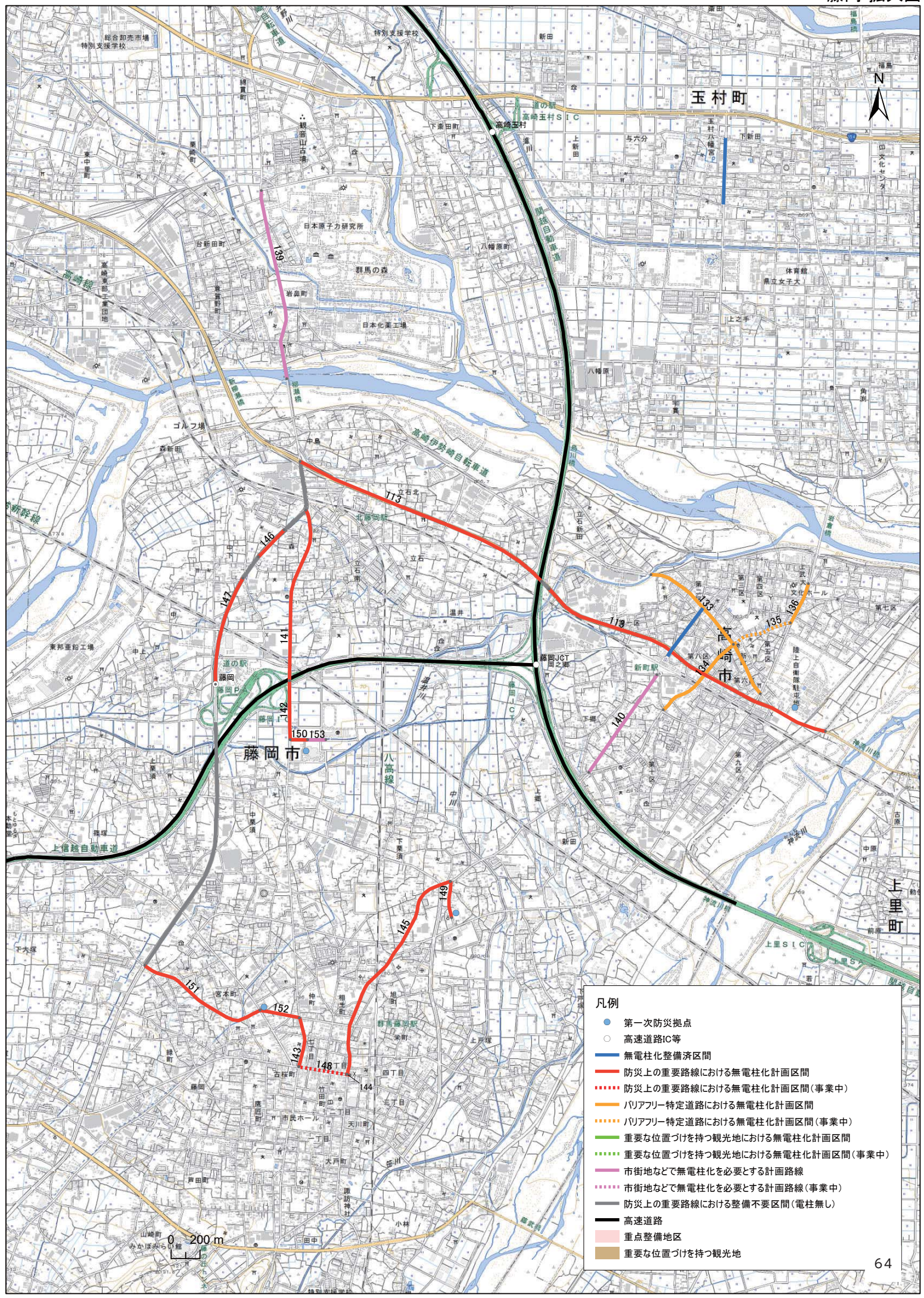
0 200 m



凡例

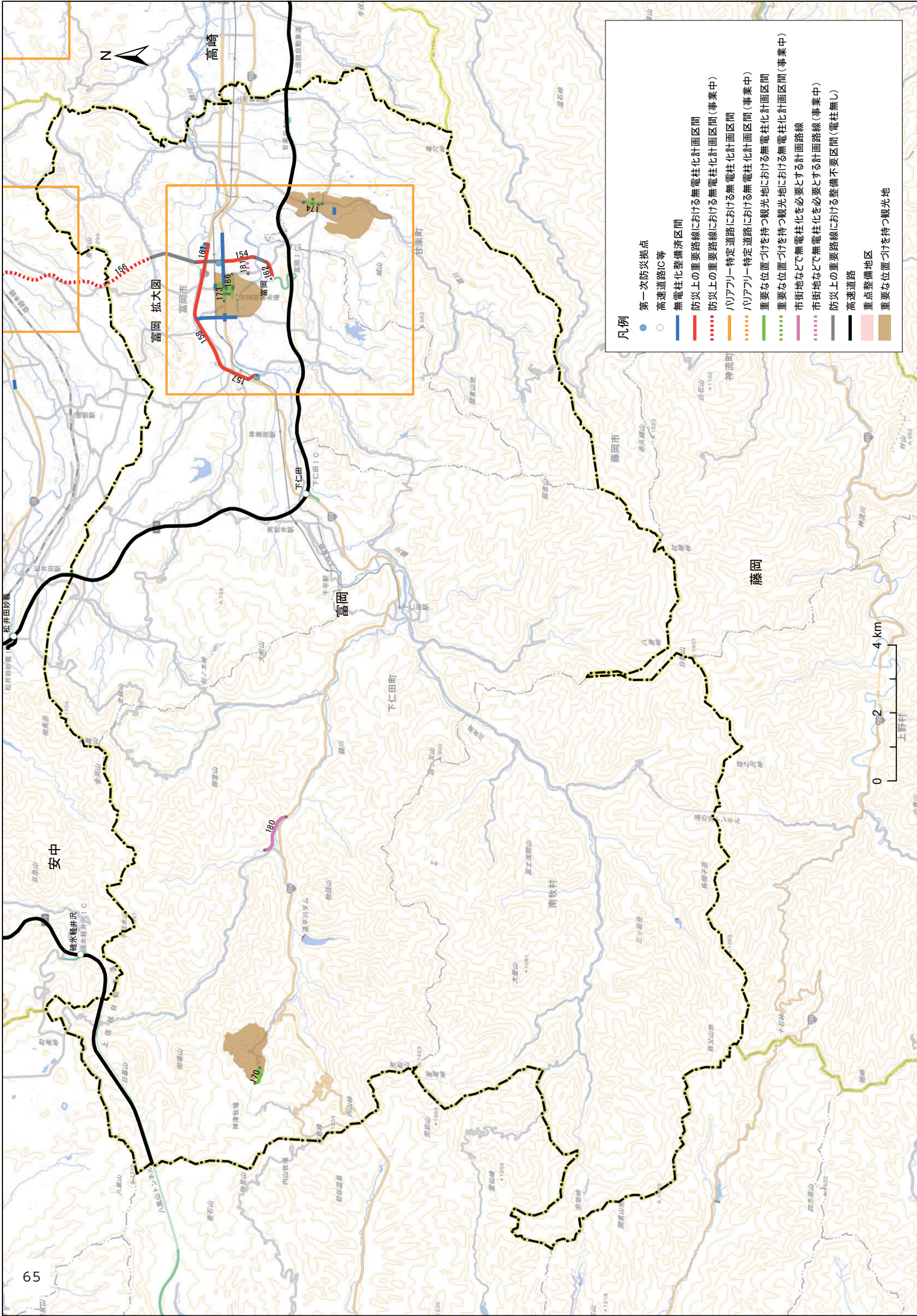
- 第一次防災拠点
- 高速道路IC等
- 無電柱化整備済区間
- 防災上の重要路線における無電柱化計画区間
- 防災上の重要路線における無電柱化計画区間(事業中)
- ハリアアラー特定道路における無電柱化計画区間
- ハリアアラー特定道路における無電柱化計画区間(事業中)
- 重要な位置づけを持つ観光地における無電柱化計画区間
- 重要な位置づけを持つ観光地における無電柱化計画区間(事業中)
- 市街地などで無電柱化を必要とする計画路線
- 市街地などで無電柱化を必要とする計画路線(事業中)
- 防災上の重要路線における整備不要区間(電柱無し)
- 高速道路
- 重点整備地区
- 重要な位置づけを持つ観光地



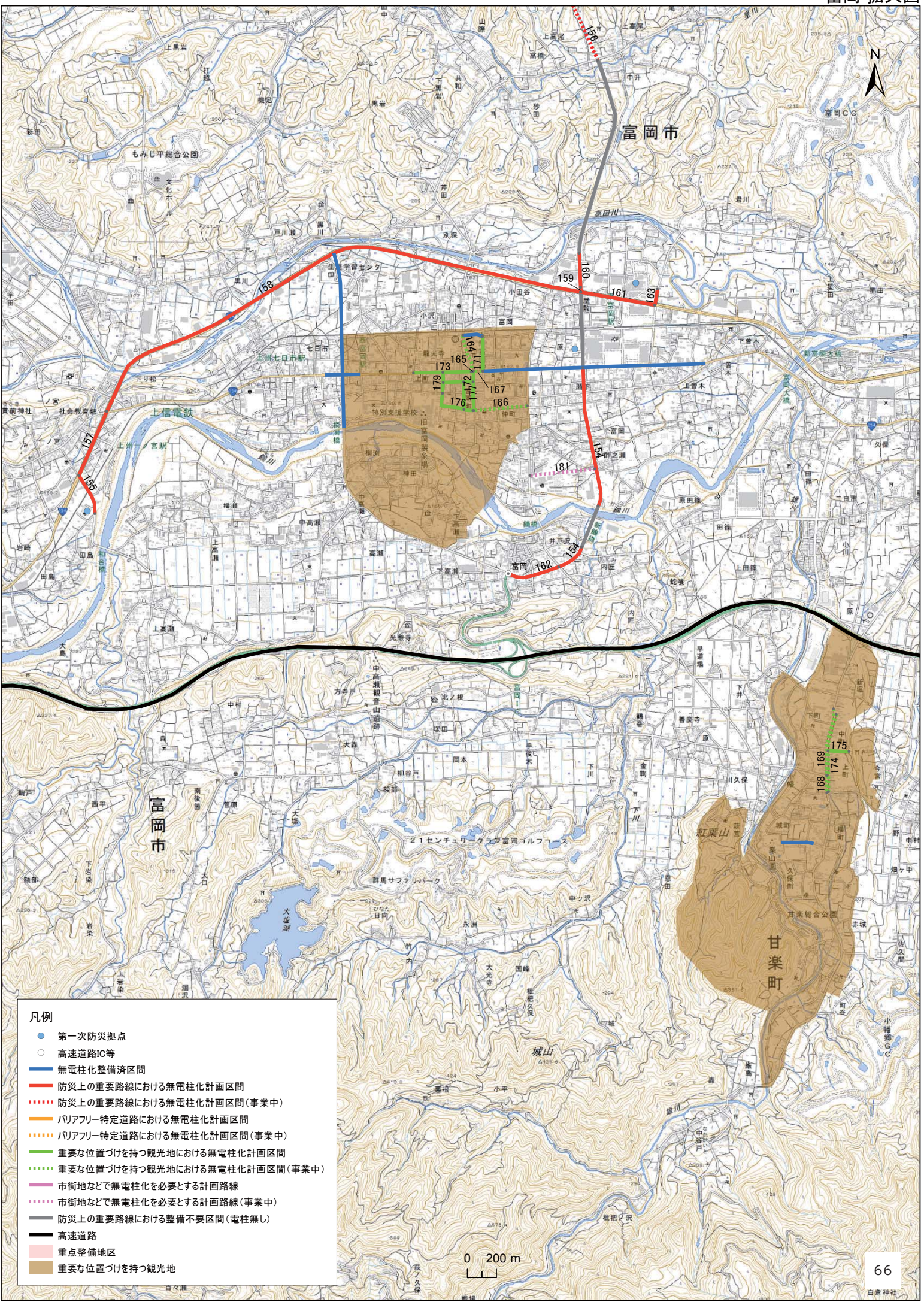


- 凡例
- 第一次防災拠点
 - 高速道路IC等
 - 無電柱化整備済区間
 - 防災上の重要路線における無電柱化計画区間
 - 防災上の重要路線における無電柱化計画区間(事業中)
 - バリアフリー特定道路における無電柱化計画区間
 - バリアフリー特定道路における無電柱化計画区間(事業中)
 - 重要な位置づけを持つ観光地における無電柱化計画区間
 - 重要な位置づけを持つ観光地における無電柱化計画区間(事業中)
 - 市街地などで無電柱化を必要とする計画路線
 - 市街地などで無電柱化を必要とする計画路線(事業中)
 - 防災上の重要路線における整備不要区間(電柱無し)
 - 高速道路
 - 重点整備地区
 - 重要な位置づけを持つ観光地

0 200m

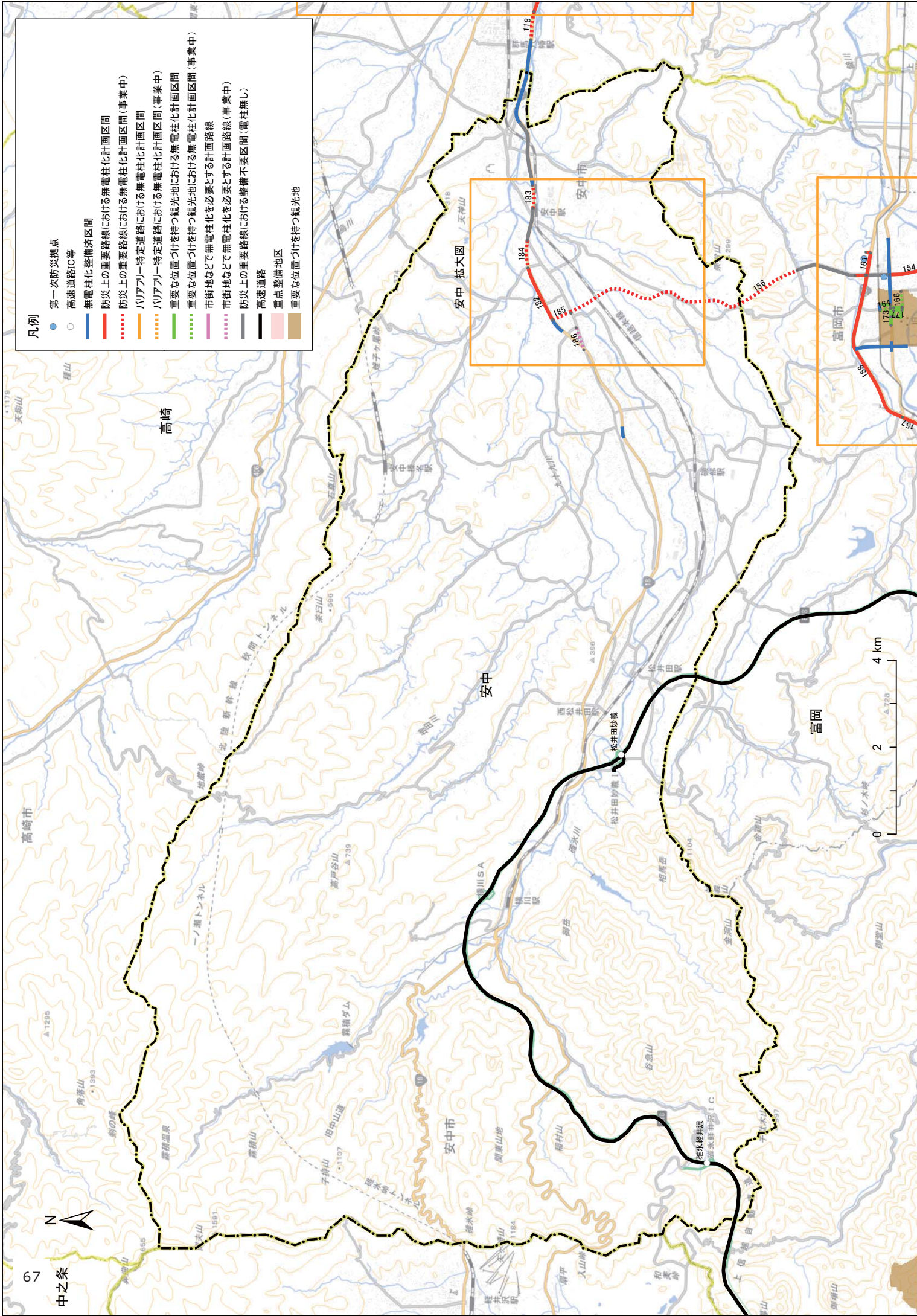


- 凡例
- 第一次防災拠点
 - 高速道路IC等
 - 無電柱化整備済区間
 - 防災上の重要路線における無電柱化計画区間
 - 防災上の重要路線における無電柱化計画区間(事業中)
 - ハリアリー特定道路における無電柱化計画区間
 - ハリアリー特定道路における無電柱化計画区間(事業中)
 - 重要な位置づけを持つ観光地における無電柱化計画区間
 - 重要な位置づけを持つ観光地における無電柱化計画区間(事業中)
 - 市街地などで無電柱化を必要とする計画路線
 - 市街地などで無電柱化を必要とする計画路線(事業中)
 - 防災上の重要路線における整備不要区間(電柱無し)
 - 高速道路
 - 重点整備地区
 - 重要な位置づけを持つ観光地



- 凡例
- 第一次防災拠点
 - 高速道路IC等
 - 無電柱化整備済区間
 - 防災上の重要路線における無電柱化計画区間
 - 防災上の重要路線における無電柱化計画区間(事業中)
 - バリアフリー特定道路における無電柱化計画区間
 - バリアフリー特定道路における無電柱化計画区間(事業中)
 - 重要な位置づけを持つ観光地における無電柱化計画区間
 - 重要な位置づけを持つ観光地における無電柱化計画区間(事業中)
 - 市街地などで無電柱化を必要とする計画路線
 - 市街地などで無電柱化を必要とする計画路線(事業中)
 - 防災上の重要路線における整備不要区間(電柱無し)
 - 高速道路
 - 重点整備地区
 - 重要な位置づけを持つ観光地

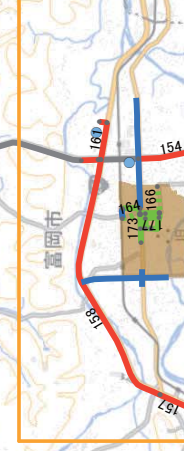
0 200 m



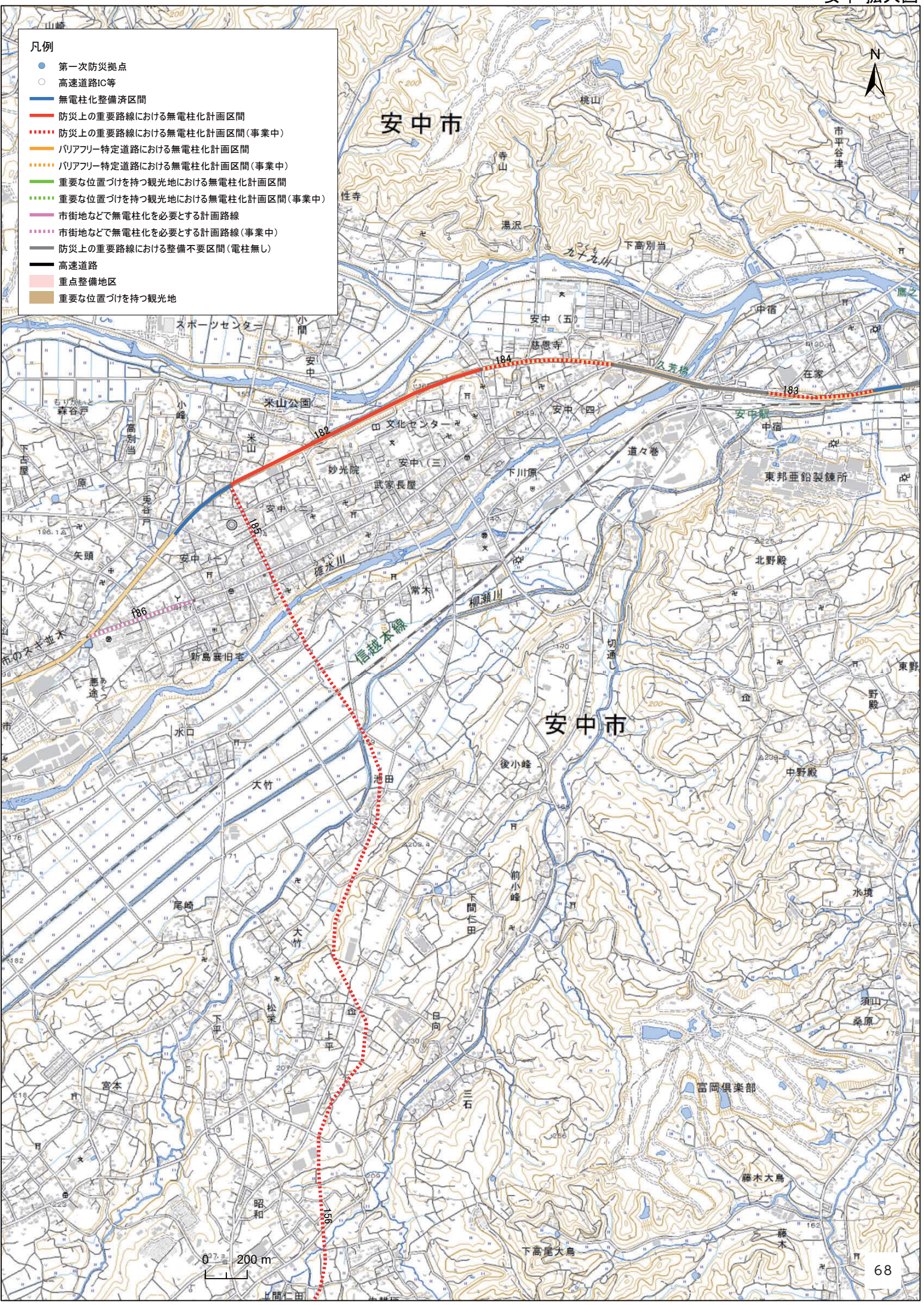
凡例

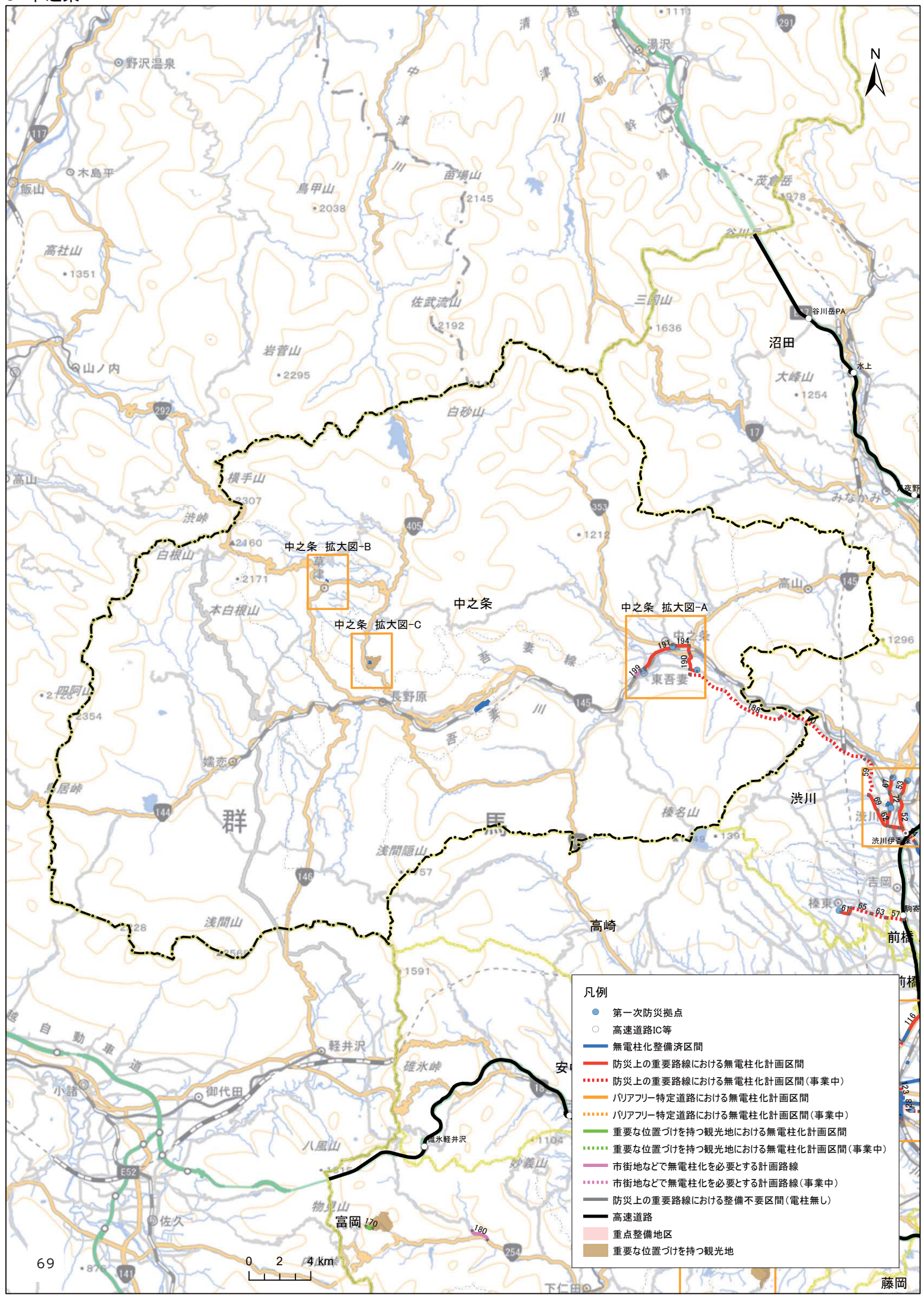
- 第一次防災拠点
- 高速道路IC等
- 無電柱化整備済区間
- 防災上の重要路線における無電柱化計画区間
- 防災上の重要路線における無電柱化計画区間(事業中)
- バリアフリー特定道路における無電柱化計画区間
- バリアフリー特定道路における無電柱化計画区間(事業中)
- 重要な位置づけを持つ観光地における無電柱化計画区間
- 重要な位置づけを持つ観光地における無電柱化計画区間(事業中)
- 市街地などで無電柱化を必要とする計画路線
- 防災上の重要路線における整備不要区間(電柱無し)
- 高速道路
- 重点整備地区
- 重要な位置づけを持つ観光地

安中 拡大図



- 凡例
- 第一次防災拠点
 - 高速道路IC等
 - 無電柱化整備済区間
 - 防災上の重要路線における無電柱化計画区間
 - ⋯ 防災上の重要路線における無電柱化計画区間(事業中)
 - バリアフリー特定道路における無電柱化計画区間
 - ⋯ バリアフリー特定道路における無電柱化計画区間(事業中)
 - 重要な位置づけを持つ観光地における無電柱化計画区間
 - ⋯ 重要な位置づけを持つ観光地における無電柱化計画区間(事業中)
 - 市街地などで無電柱化を必要とする計画路線
 - ⋯ 市街地などで無電柱化を必要とする計画路線(事業中)
 - 防災上の重要路線における整備不要区間(電柱無し)
 - 高速道路
 - 重点整備地区
 - 重要な位置づけを持つ観光地



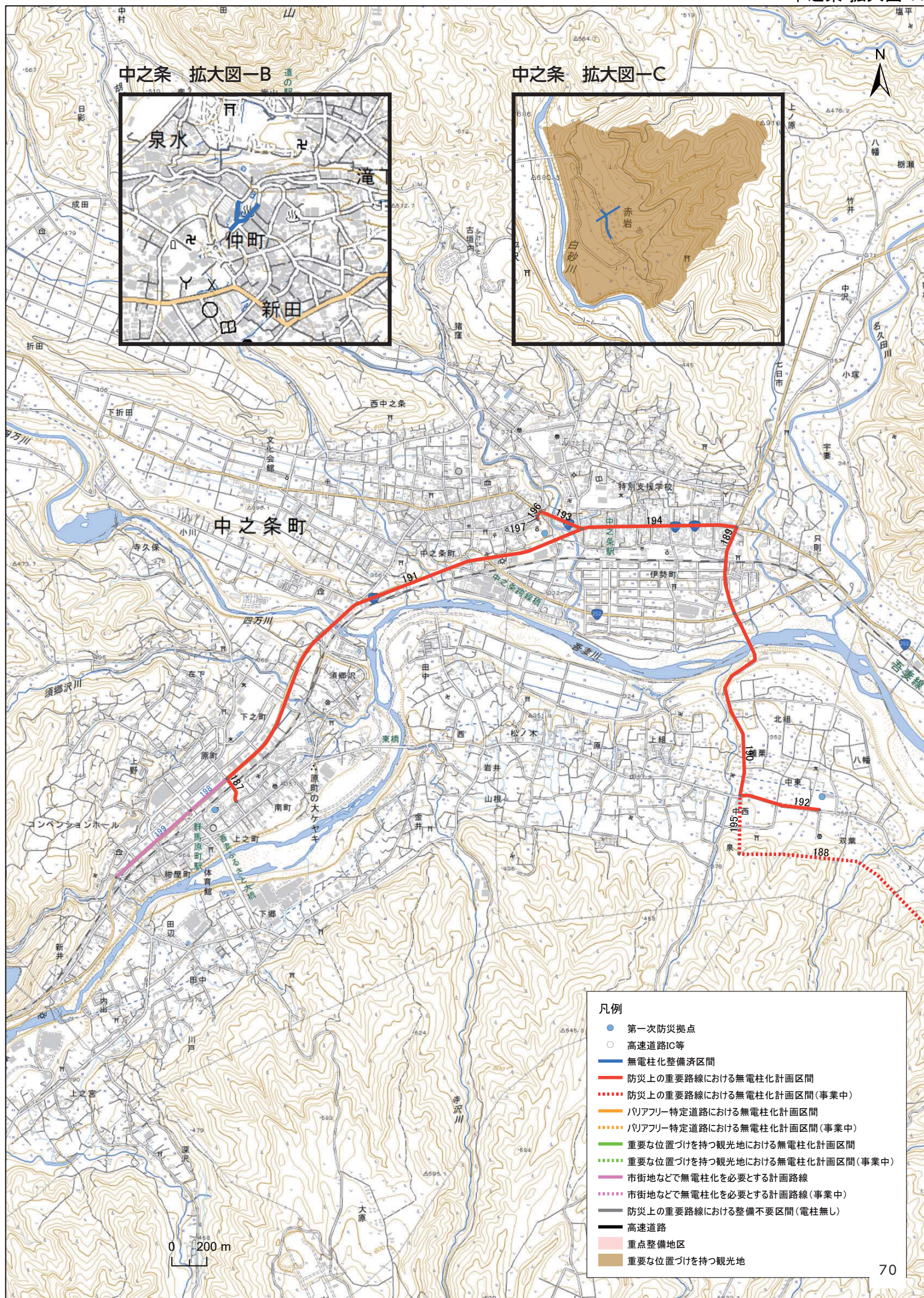
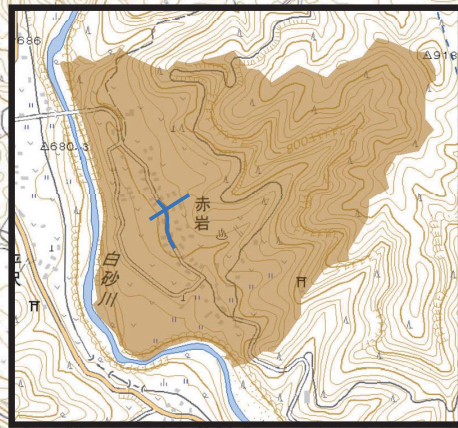


- 凡例
- 第一次防災拠点
 - 高速道路IC等
 - 無電柱化整備済区間
 - 防災上の重要路線における無電柱化計画区間
 - 防災上の重要路線における無電柱化計画区間(事業中)
 - バリアフリー特定道路における無電柱化計画区間
 - バリアフリー特定道路における無電柱化計画区間(事業中)
 - 重要な位置づけを持つ観光地における無電柱化計画区間
 - 重要な位置づけを持つ観光地における無電柱化計画区間(事業中)
 - 市街地などで無電柱化を必要とする計画路線
 - 市街地などで無電柱化を必要とする計画路線(事業中)
 - 防災上の重要路線における整備不要区間(電柱無し)
 - 高速道路
 - 重点整備地区
 - 重要な位置づけを持つ観光地

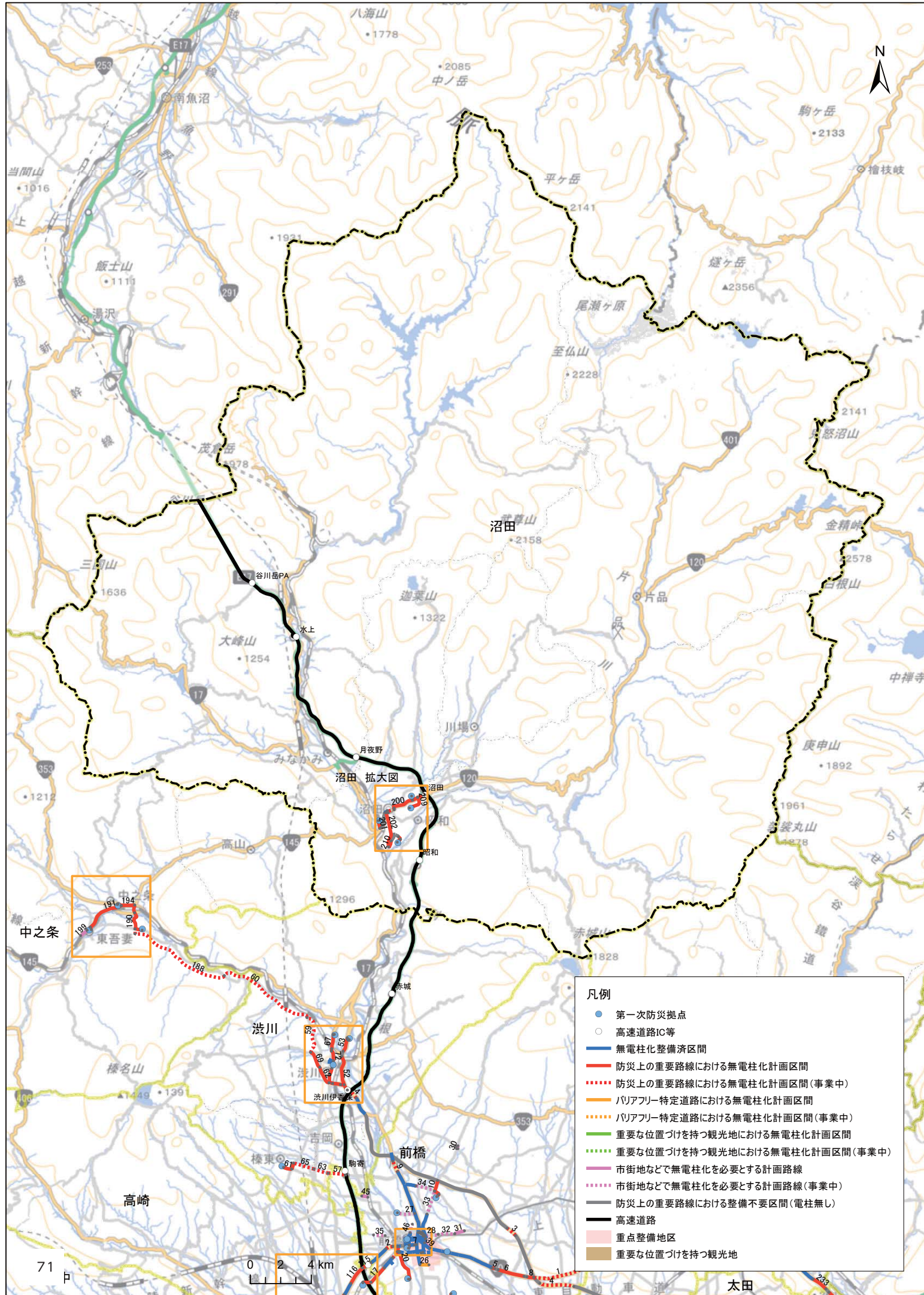
69 0 2 4 km

中之条 拡大図-B

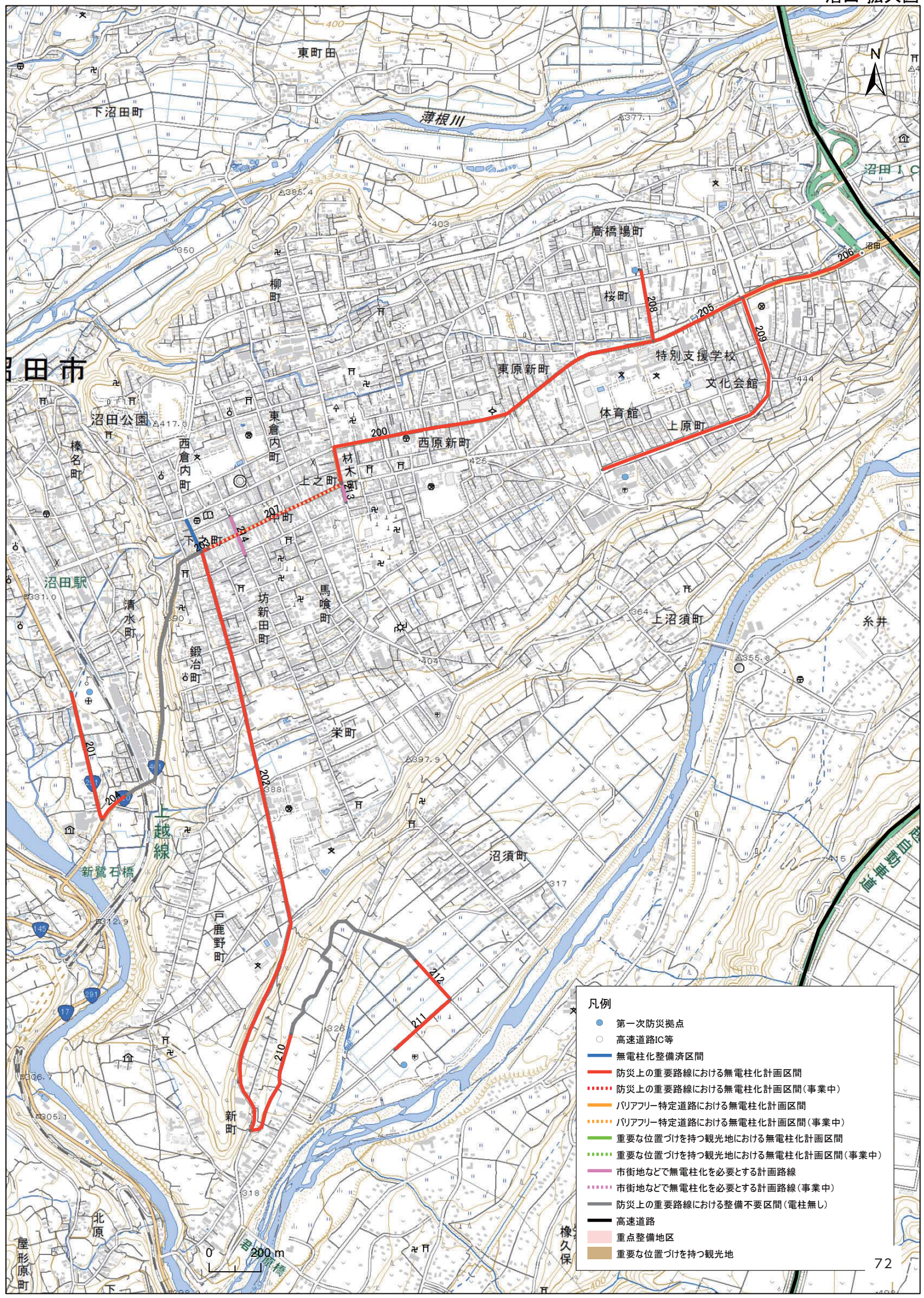
中之条 拡大図-C



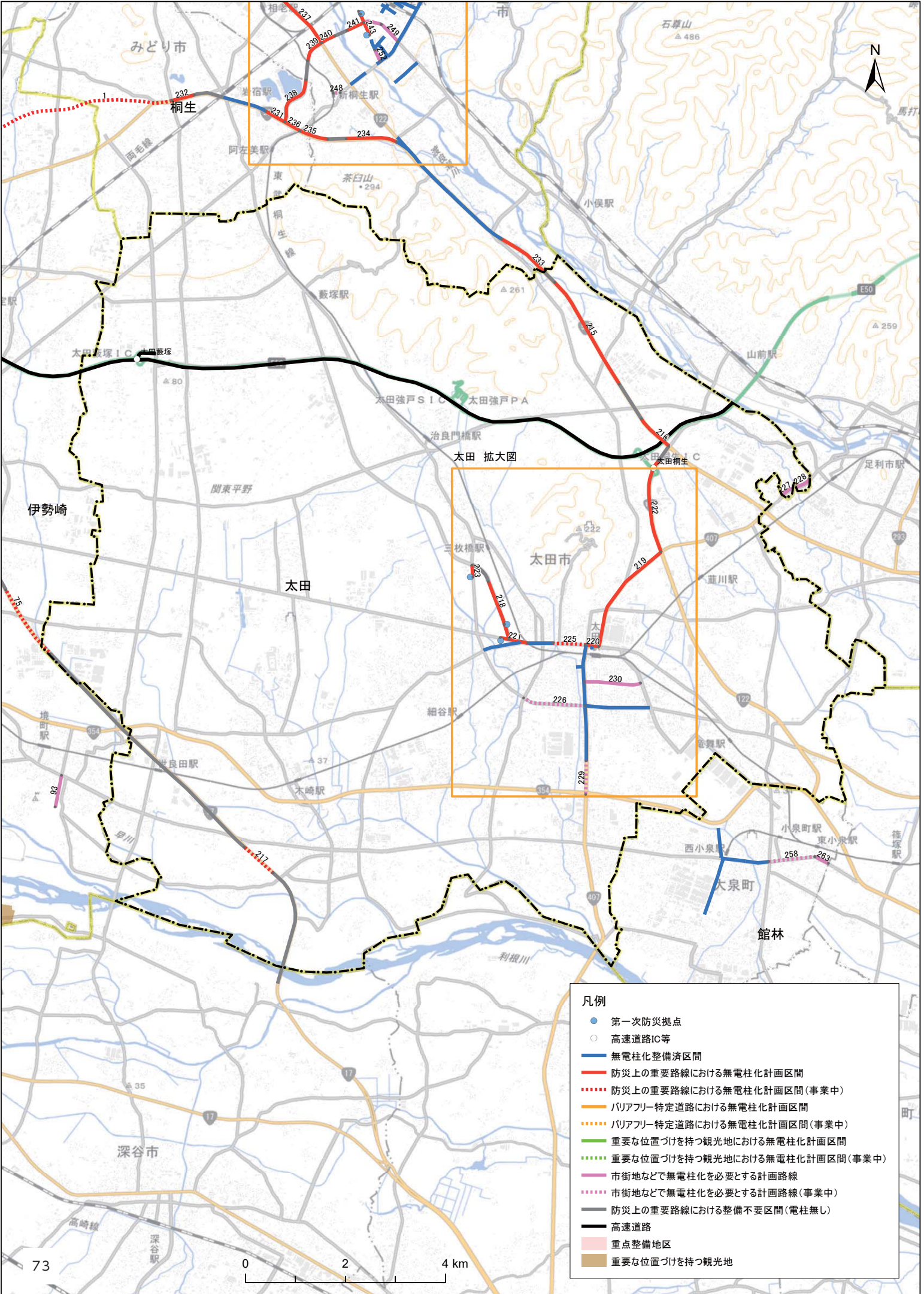
- 凡例**
- 第一次防災拠点
 - 高速道路IC等
 - 無電柱化整備済区間
 - 防災上の重要路線における無電柱化計画区間
 - ⋯ 防災上の重要路線における無電柱化計画区間(事業中)
 - バリアフリー特定道路における無電柱化計画区間
 - ⋯ バリアフリー特定道路における無電柱化計画区間(事業中)
 - 重要な位置づけを持つ観光地における無電柱化計画区間
 - ⋯ 重要な位置づけを持つ観光地における無電柱化計画区間(事業中)
 - 市街地などで無電柱化を必要とする計画路線
 - ⋯ 市街地などで無電柱化を必要とする計画路線(事業中)
 - 防災上の重要路線における整備不要区間(電柱無し)
 - 高速道路
 - 重点整備地区
 - 重要な位置づけを持つ観光地



- 凡例
- 第一次防災拠点
 - 高速道路IC等
 - 無電柱化整備済区間
 - 防災上の重要路線における無電柱化計画区間
 - ⋯ 防災上の重要路線における無電柱化計画区間(事業中)
 - バリアフリー特定道路における無電柱化計画区間
 - ⋯ バリアフリー特定道路における無電柱化計画区間(事業中)
 - 重要な位置づけを持つ観光地における無電柱化計画区間
 - ⋯ 重要な位置づけを持つ観光地における無電柱化計画区間(事業中)
 - 市街地などで無電柱化を必要とする計画路線
 - ⋯ 市街地などで無電柱化を必要とする計画路線(事業中)
 - 防災上の重要路線における整備不要区間(電柱無し)
 - 高速道路
 - 重点整備地区
 - 重要な位置づけを持つ観光地

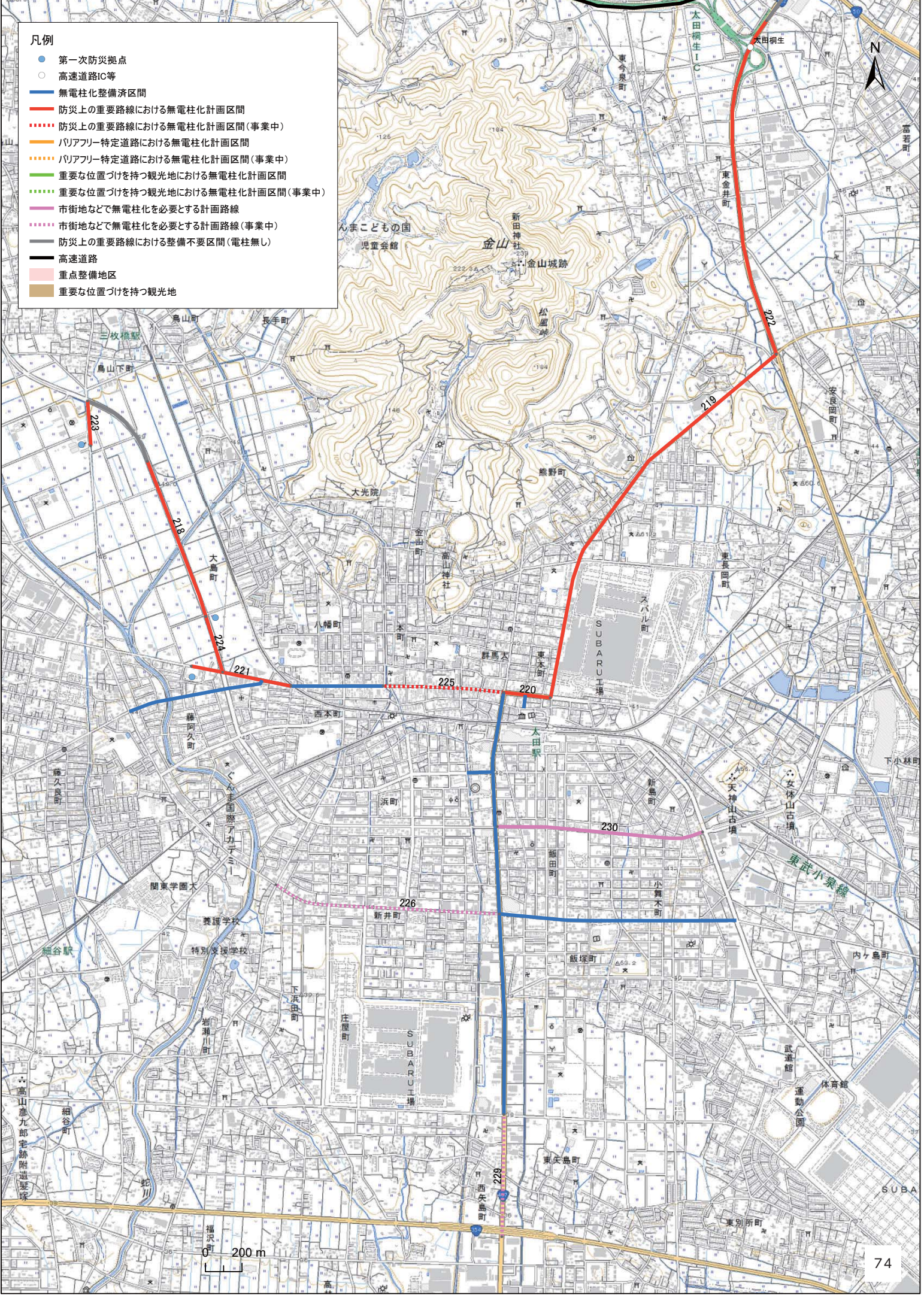


- 凡例
- 第一次防災拠点
 - 高速道路IC等
 - 無電柱化整備済区間
 - 防災上の重要路線における無電柱化計画区間
 - 防災上の重要路線における無電柱化計画区間(事業中)
 - バリアフリー特定道路における無電柱化計画区間
 - バリアフリー特定道路における無電柱化計画区間(事業中)
 - 重要な位置づけを持つ観光地における無電柱化計画区間
 - 重要な位置づけを持つ観光地における無電柱化計画区間(事業中)
 - 市街地などで無電柱化を必要とする計画路線
 - 市街地などで無電柱化を必要とする計画路線(事業中)
 - 防災上の重要路線における整備不要区間(電柱無し)
 - 高速道路
 - 重点整備地区
 - 重要な位置づけを持つ観光地



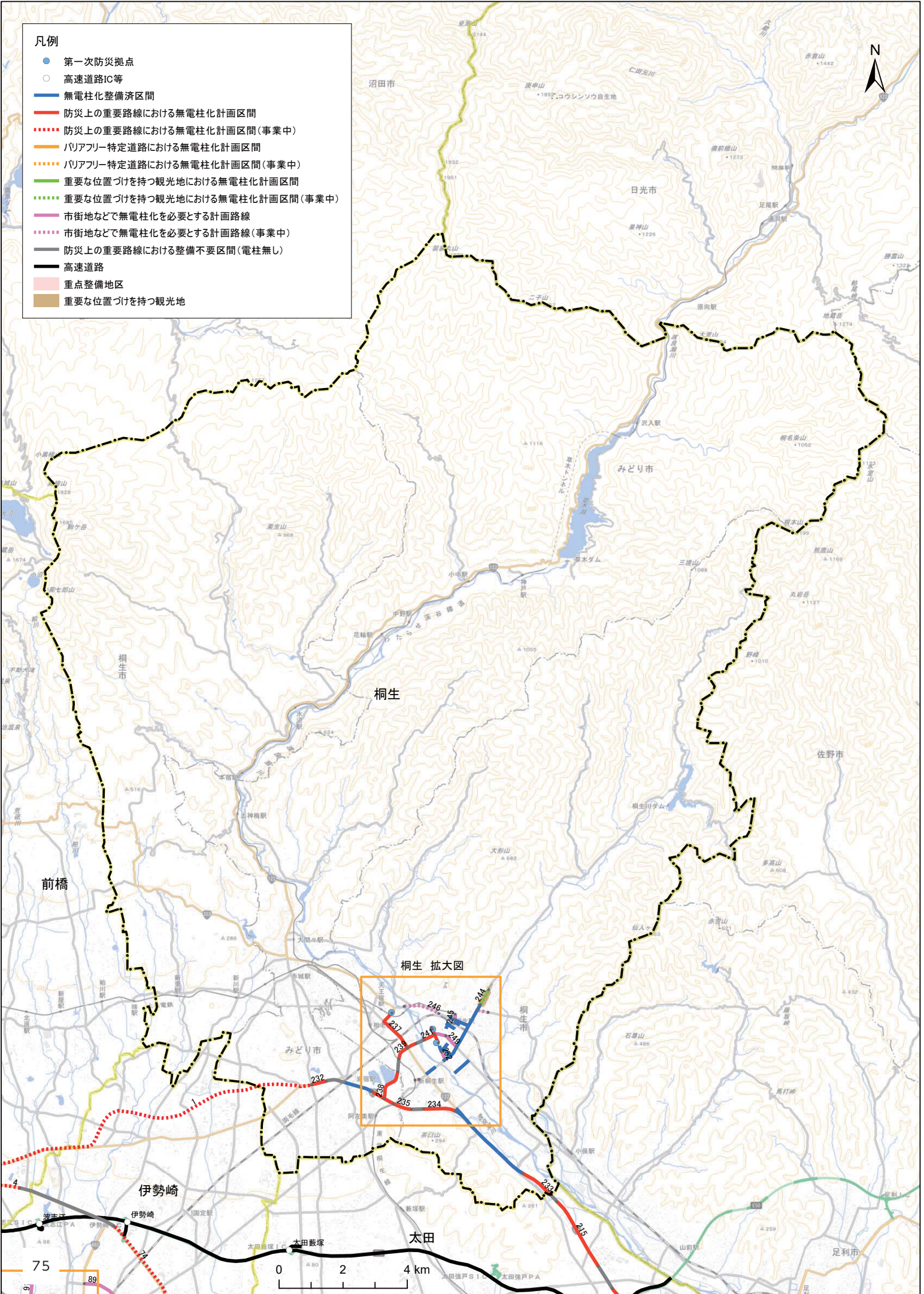
- 凡例
- 第一次防災拠点
 - 高速道路IC等
 - 無電柱化整備済区間
 - 防災上の重要路線における無電柱化計画区間
 - ⋯ 防災上の重要路線における無電柱化計画区間(事業中)
 - ハリアフリー特定道路における無電柱化計画区間
 - ⋯ ハリアフリー特定道路における無電柱化計画区間(事業中)
 - 重要な位置づけを持つ観光地における無電柱化計画区間
 - ⋯ 重要な位置づけを持つ観光地における無電柱化計画区間(事業中)
 - 市街地などで無電柱化を必要とする計画路線
 - ⋯ 市街地などで無電柱化を必要とする計画路線(事業中)
 - 防災上の重要路線における整備不要区間(電柱無し)
 - 高速道路
 - 重点整備地区
 - 重要な位置づけを持つ観光地

- 凡例
- 第一次防災拠点
 - 高速道路IC等
 - 無電柱化整備済区間
 - 防災上の重要路線における無電柱化計画区間
 - ⋯ 防災上の重要路線における無電柱化計画区間(事業中)
 - バリアフリー特定道路における無電柱化計画区間
 - ⋯ バリアフリー特定道路における無電柱化計画区間(事業中)
 - 重要な位置づけを持つ観光地における無電柱化計画区間
 - ⋯ 重要な位置づけを持つ観光地における無電柱化計画区間(事業中)
 - 市街地などで無電柱化を必要とする計画路線
 - ⋯ 市街地などで無電柱化を必要とする計画路線(事業中)
 - 防災上の重要路線における整備不要区間(電柱無し)
 - 高速道路
 - 重点整備地区
 - 重要な位置づけを持つ観光地




凡例

- 第一次防災拠点
- 高速道路IC等
- 無電柱化整備済区間
- 防災上の重要路線における無電柱化計画区間
- 防災上の重要路線における無電柱化計画区間(事業中)
- バリアフリー特定道路における無電柱化計画区間
- バリアフリー特定道路における無電柱化計画区間(事業中)
- 重要な位置づけを持つ観光地における無電柱化計画区間
- 重要な位置づけを持つ観光地における無電柱化計画区間(事業中)
- 市街地などで無電柱化を必要とする計画路線
- 市街地などで無電柱化を必要とする計画路線(事業中)
- 防災上の重要路線における整備不要区間(電柱無し)
- 高速道路
- 重点整備地区
- 重要な位置づけを持つ観光地



桐生 拡大図



75

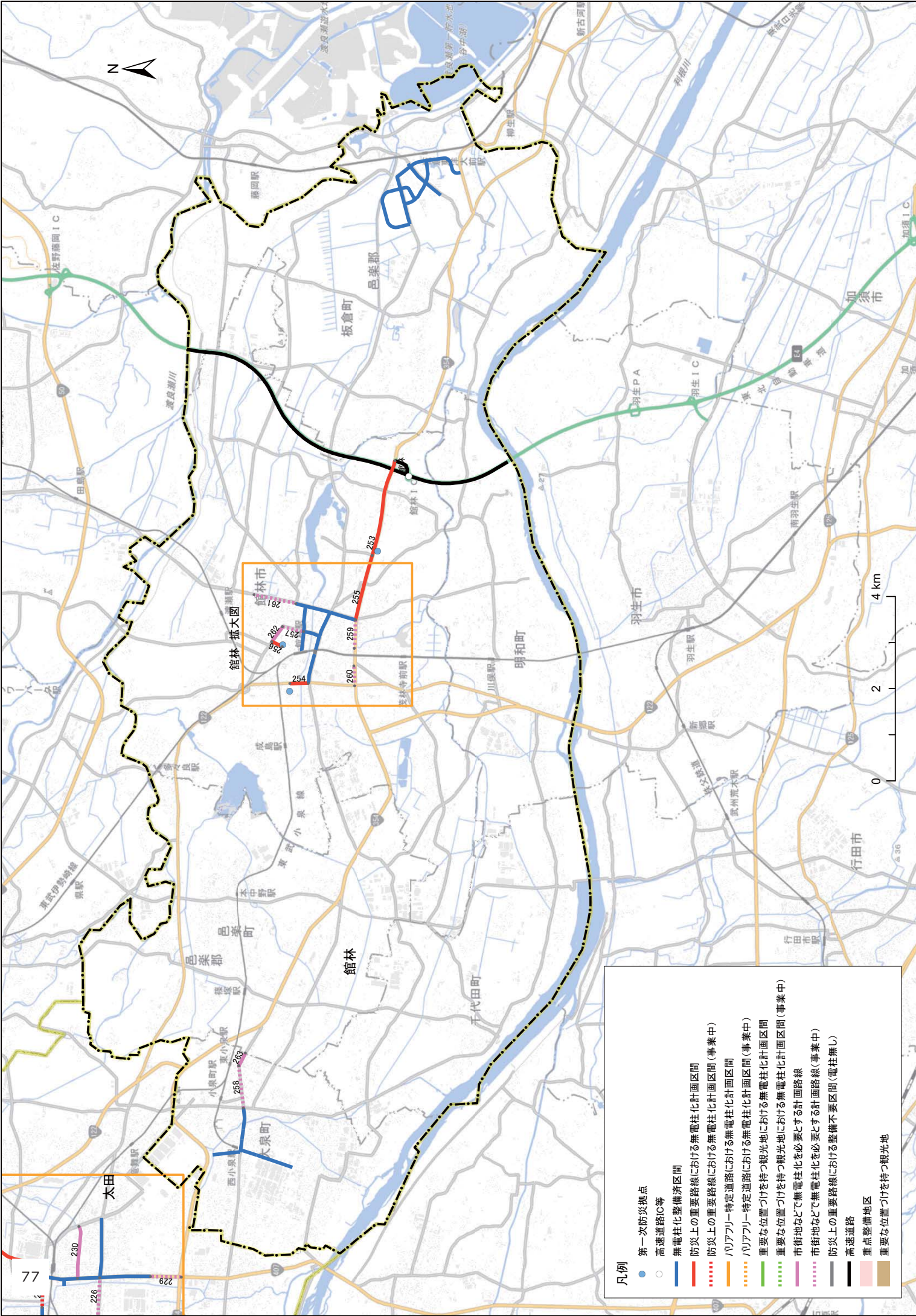
89

0 2 4 km

太田強戸S I C 太田強戸PA



- 凡例
- 第一次防災拠点
 - 高速道路IC等
 - 無電柱化整備済区間
 - 防災上の重要路線における無電柱化計画区間
 - ⋯ 防災上の重要路線における無電柱化計画区間(事業中)
 - バリアフリー特定道路における無電柱化計画区間
 - ⋯ バリアフリー特定道路における無電柱化計画区間(事業中)
 - 重要な位置づけを持つ観光地における無電柱化計画区間
 - ⋯ 重要な位置づけを持つ観光地における無電柱化計画区間(事業中)
 - 市街地などで無電柱化を必要とする計画路線
 - ⋯ 市街地などで無電柱化を必要とする計画路線(事業中)
 - 防災上の重要路線における整備不要区間(電柱無し)
 - 高速道路
 - 重点整備地区
 - 重要な位置づけを持つ観光地




- 凡例**
- 第一次防災拠点
 - 高速道路IC等
 - 無電柱化整備済区間
 - 防災上の重要路線における無電柱化計画区間(事業中)
 - 防災上の重要路線における無電柱化計画区間(事業中)
 - AV/Aフリー特定道路における無電柱化計画区間
 - AV/Aフリー特定道路における無電柱化計画区間(事業中)
 - 重要な位置づけを持つ観光地における無電柱化計画区間
 - 重要な位置づけを必要とする計画路線
 - 市街地などで無電柱化を必要とする計画路線(事業中)
 - 市街地などで無電柱化を必要とする計画路線(電柱無し)
 - 防災上の重要路線における整備不要区間(電柱無し)
 - 高速道路
 - 重点整備地区
 - 重要な位置づけを持つ観光地



- 凡例
- 第一次防災拠点
 - 高速道路IC等
 - 無電柱化整備済区間
 - 防災上の重要路線における無電柱化計画区間
 - 防災上の重要路線における無電柱化計画区間(事業中)
 - バリアフリー特定道路における無電柱化計画区間
 - バリアフリー特定道路における無電柱化計画区間(事業中)
 - 重要な位置づけを持つ観光地における無電柱化計画区間
 - 重要な位置づけを持つ観光地における無電柱化計画区間(事業中)
 - 市街地などで無電柱化を必要とする計画路線
 - 市街地などで無電柱化を必要とする計画路線(事業中)
 - 防災上の重要路線における整備不要区間(電柱無し)
 - 高速道路
 - 重点整備地区
 - 重要な位置づけを持つ観光地



館林市





群馬県無電柱化推進計画 2019

■ 2019年3月

■ 発行・編集 群馬県

〒371-8570

前橋市大手町一丁目1番1号

県土整備部道路管理課交通安全施設係

電話 027-226-3600(直通)