CYCLING ROAD NETWORK

群馬県は「自転車の利用」から、環境・健康・暮らしを考えます。

サイクリングロードネットワーク計画

サイクリングロードネットワークは、下記のような形でネットワーク化されています。

歩道を利用した区間

一般道路の歩道の段差を解消して自転車が通るところを示唆く色分けした区間です。市街地で通勤・通学・ショッピング等に自転車が使用しやすいように歩道を整備しています。

路肩を利用した区間

歩道のない道路の路肩を広げて自転車の走る部分を確保している区間です。自動車交通量が少なく安全な実速や農道を、指定表示や標識により、安全に走りやすくしています。

サイクリングロード

河川堤防を利用して、自動車の通行を禁止した自転車歩行者専用道路の区間です。

●歩道と車道の段差の解消

歩道と車道の段差をなくしたり、歩道から車道への勾配をゆるくすることで、自転車が安全に走りやすいように整備・改善しています。

●路面の色分け

自転車と歩行者のすれ違いや追い越しによる事故でケガをするようなことがないません。自転車が走るところをカラー舗装（茶系色）、歩行者に歩いてもらいたいところは黒い舗装にして、わかりやすく接触事故を防止します。

●透水性舗装の整備

歩道路面のあたまりを軽減し、自転車が走りやすいようにしています。雨水を地下に戻す環境に優しい整備です。

舗装の構成

旧安中藩武家長屋

安中城下の家臣の長屋を、安中藩の小野喜が残した図面をもとに平成元年～平成3年に復元したものです。

旧安中藩郡奉行役宅

江戸時代に安中藩を治めていた郡奉行役の家を、古文書をもとに1994年に復元した建物です。

旧碓氷郡役所

「郡区編成法」により明治11年12月に開庁された、碓氷郡役所。火災で焼失したため、現存する建物は明治44年に復元されたものです。



磯部温泉郷

塩化物・炭酸水素塩強塩温泉の湧く磯部温泉は、入浴すると肌がツルツルになると、女性に人気があります。磯部温泉は温泉マーク発祥の地でもあります。

新島襄旧宅

キリスト教を伝道し、同志社英学校を設立した新島襄。その旧宅を移築し、遺品や関係書簡及び写真等を収集して展示しています。

西毛総合運動公園

野球場

グラウンド

テニスコート

野球場、陸上競技場、テニスコート、少年野球場、プールがあり、各種大会などで賑しまれています。

安中市スポーツセンター

スポーツセンター内には子どもスポーツ広場・アーチェリー場・フィットネス広場・ジョギングコース、体育館内にはアリーナ・温水プール・会議室・トレーニング室・会議室・ジョギングコースがあり、市民の健康増進に役立っています。

お気付きですか？あなたの町の、新しい目印。



◆案内標識

案内標識を設置し、目的地まで分かりやすく行けるようにしています。なお、景観を損なわないよう木製の看板を使用し、材料は全て県産材の木材を使用しています。
移動の際はぜひ参考にしてください。

◆歩行者・自転車の通行案内

歩道の色分けをしている区間には、歩行者と自転車が走行する部分をハッキリ分けるために、下記のようなマークを道路に設置しています。

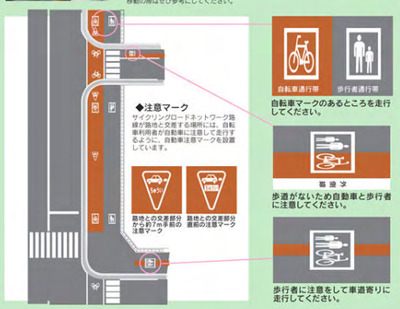

後閑城址公園

戦国時代に西上州の要城であった後閑城跡に、当時の形状を生かして整備された公園です。復元された茶屋、物見櫓をもあり、春の桜の季節には、散策しながら当時を偲ぶことができます。

1：20,000
0　500　1000　2,000m

おすすめコース

安中杉並木

蓮華寺

開創、寛喜3年（1231）。栄朝禅師木像は県の指定文化財です。

海雲寺

全国でも珍しい招き猫の寺です。

碓氷川熱帯植物園

隣接するクリーンセンターのごみ焼却時の余熱を利用した温室で、熱帯地方の植物を鑑賞することができます。

少林山達磨寺

縁起だるまは、この達磨寺から生まれました。全国的にも有名な正月のだるま市は、大勢の人々でにぎわいます。

緊急時用主要病院施設連絡先（国公立病院・救急指定病院）

公立碓氷病院	TEL027-385-8221	安中市原市一丁目9-10
正田病院	TEL027-382-1123	安中市安中一丁目16-32
湯藤病院	TEL027-382-3131	安中市安中三丁目25-9
本多病院	TEL027-382-1255	安中市鷺宮205-1

主要窓口URL

安中市
http://www.city.annaka.gunma.jp/
安中市観光協会
http://www.annakacity.com/main/modules/news/

［凡例］施設情報の略

公園　休憩施設　運動場　駐輪場　駐車場　公衆電話
トイレ　水飲み場　親水施設　郵便局　病院　警察署・交番　消防署
温泉　コンビニエンスストア　自転車・修理店　博物館・美術館　遺跡・古墳　神社・お寺　公共施設

サイクリングロードネットワークは、以下の3種類を組み合わせてネットワーク化しています。

- ●歩道を利用した区間
- ●路肩を利用した区間
- ●サイクリングロード

この地図は、安中市長の承認を得て、同市発行の安中市全図を使用し、調製したものです。

ANNAKA