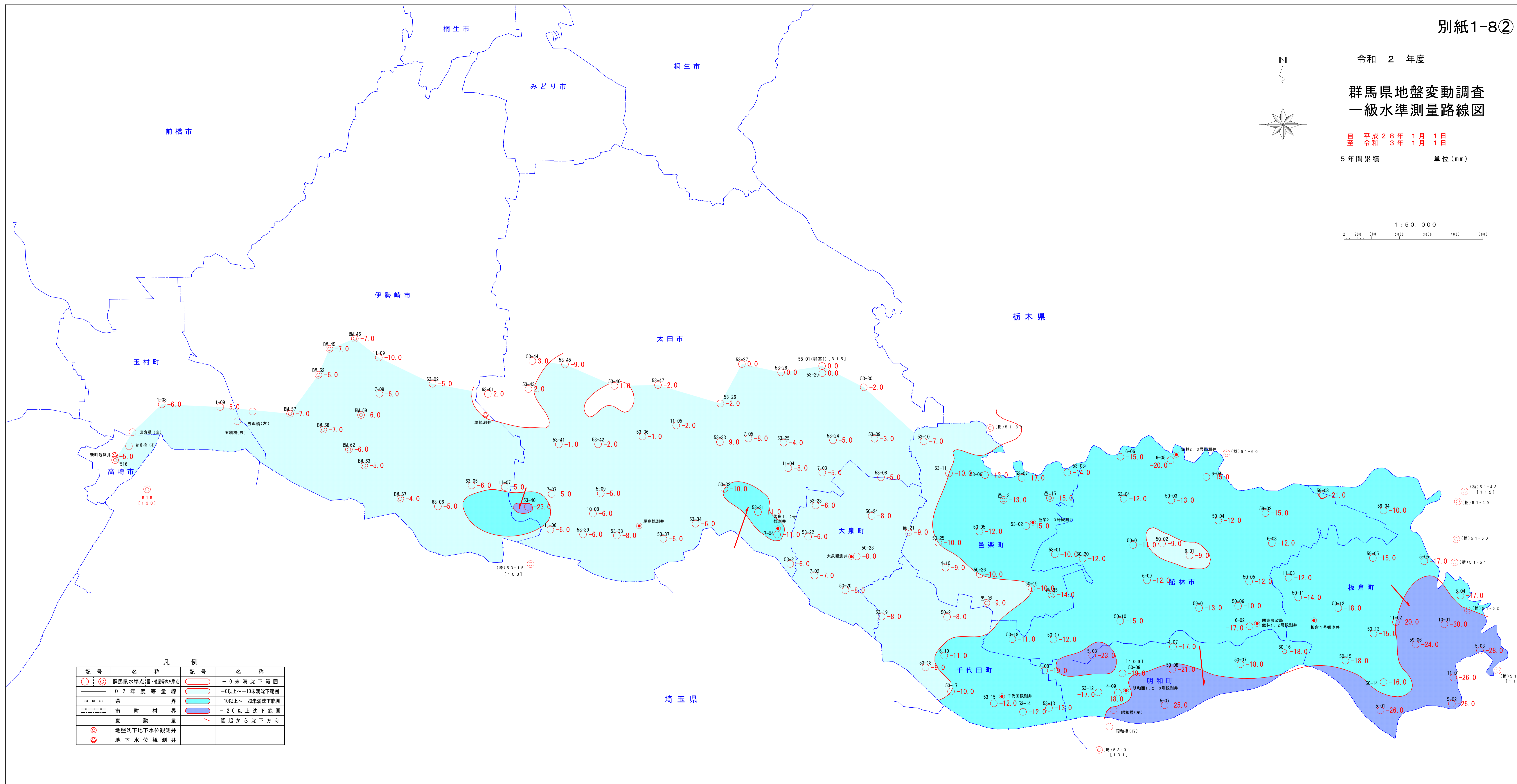
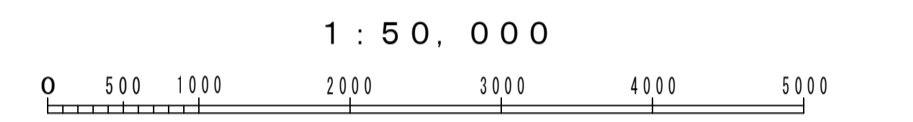
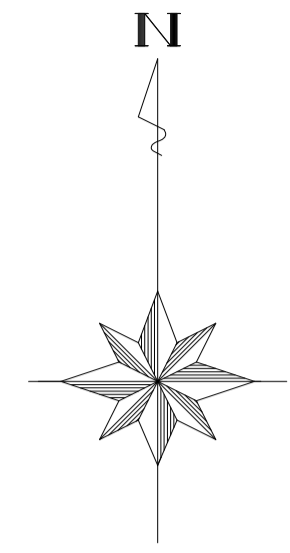


令和 2 年度

群馬県地盤変動調査 一級水準測量路線図

自 平成 2 8 年 1 月 1 日
至 令和 3 年 1 月 1 日

5 年間累積 単位 (mm)



凡 例			
記号	名称	記号	名称
○	群馬県水準点・国・他県の水準点	○	-0未満沈下範囲
○	0 2 年度等量線	○	-0以上～-10未満沈下範囲
---	県界	○	-10以上～-20未満沈下範囲
---	市町村界	○	-20以上沈下範囲
→	変動量	→	隆起から沈下方向
◎	地盤沈下地下水観測井		
○	地下水観測井		

この図表は、国土地理院の承諾を得て国土地理院の測量結果及び測量成果を使用して得たものである。(承諾番号) 令28第001号