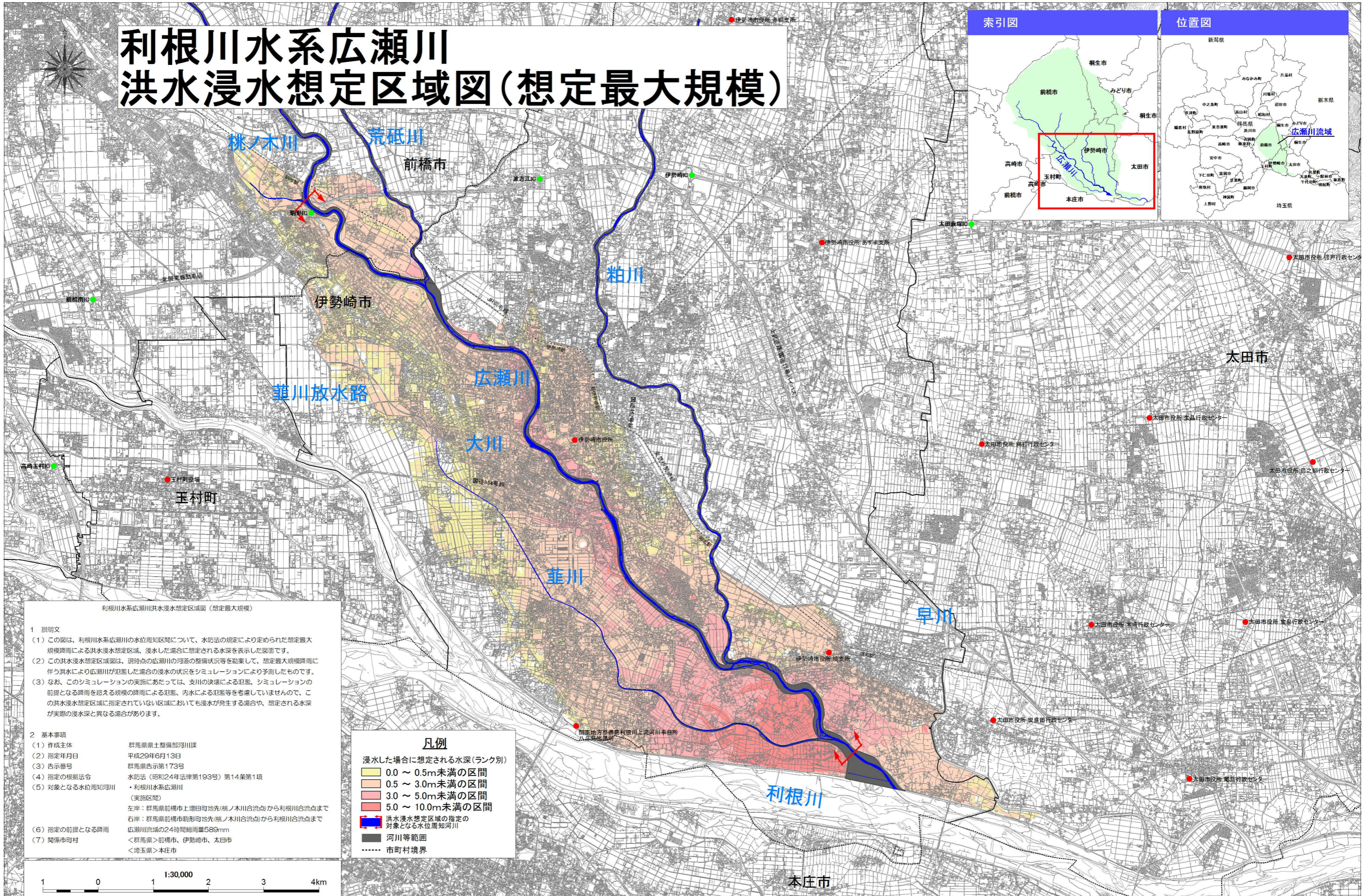
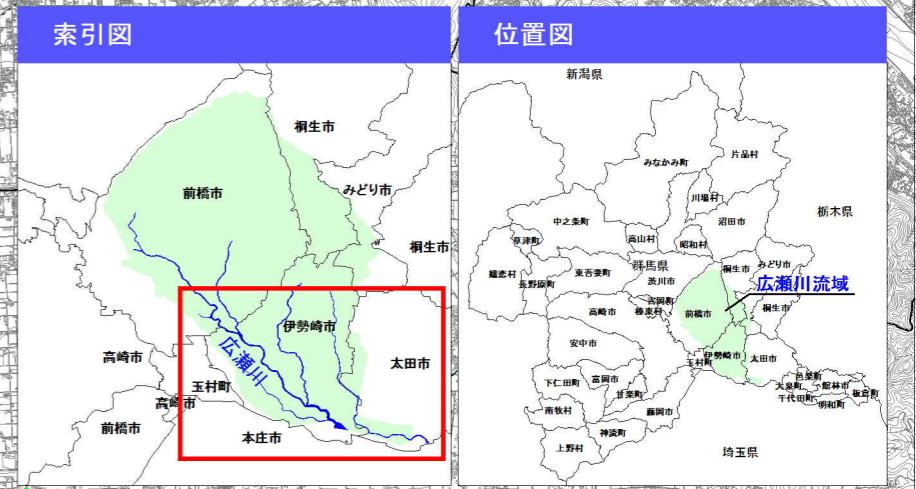


利根川水系広瀬川 洪水浸水想定区域図(想定最大規模)



利根川水系広瀬川洪水浸水想定区域図(想定最大規模)

1 説明文
 (1) この図は、利根川水系広瀬川の水位周知区間について、水防法の規定により定められた想定最大規模降雨による洪水浸水想定区域、浸水した場合に想定される水深を表示した図面です。
 (2) この洪水浸水想定区域図は、現時点の広瀬川の河道の整備状況等を勘案して、想定最大規模降雨に伴う洪水により広瀬川が氾濫した場合の浸水の状況をシミュレーションにより予測したものです。
 (3) なお、このシミュレーションの実施にあたっては、支川の決壊による氾濫、シミュレーションの前提となる降雨を超える規模の降雨による氾濫、内水による氾濫等を考慮していませんので、この洪水浸水想定区域に指定されていない区域においても浸水が発生する場合や、想定される水深が実際の浸水深と異なる場合があります。

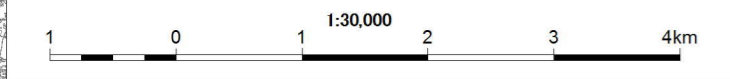
2 基本事項
 (1) 作成主体 群馬県土整備部河川課
 (2) 指定年月日 平成29年6月13日
 (3) 告示番号 群馬県告示第173号
 (4) 指定の根拠法令 水防法(昭和24年法律第193号)第14条第1項
 ・利根川水系広瀬川(実施区間)
 左岸：群馬県前橋市上増田町地先(桃ノ木川合流点)から利根川合流点まで
 右岸：群馬県前橋市駒形町地先(桃ノ木川合流点)から利根川合流点まで
 (5) 対象となる水位周知河川
 広瀬川流域の24時間総雨量589mm
 <群馬県>前橋市、伊勢崎市、太田市
 <埼玉県>本庄市

凡例

浸水した場合に想定される水深(ランク別)

0.0 ~ 0.5m未満の区間
0.5 ~ 3.0m未満の区間
3.0 ~ 5.0m未満の区間
5.0 ~ 10.0m未満の区間

洪水浸水想定区域の指定の対象となる水位周知河川
 河川等範囲
 市町村境界



この地図の作成に当たっては、国土地理院長の承認を得て、同院発行の基盤地図情報を使用した。(承認番号 平29情使、第155号)