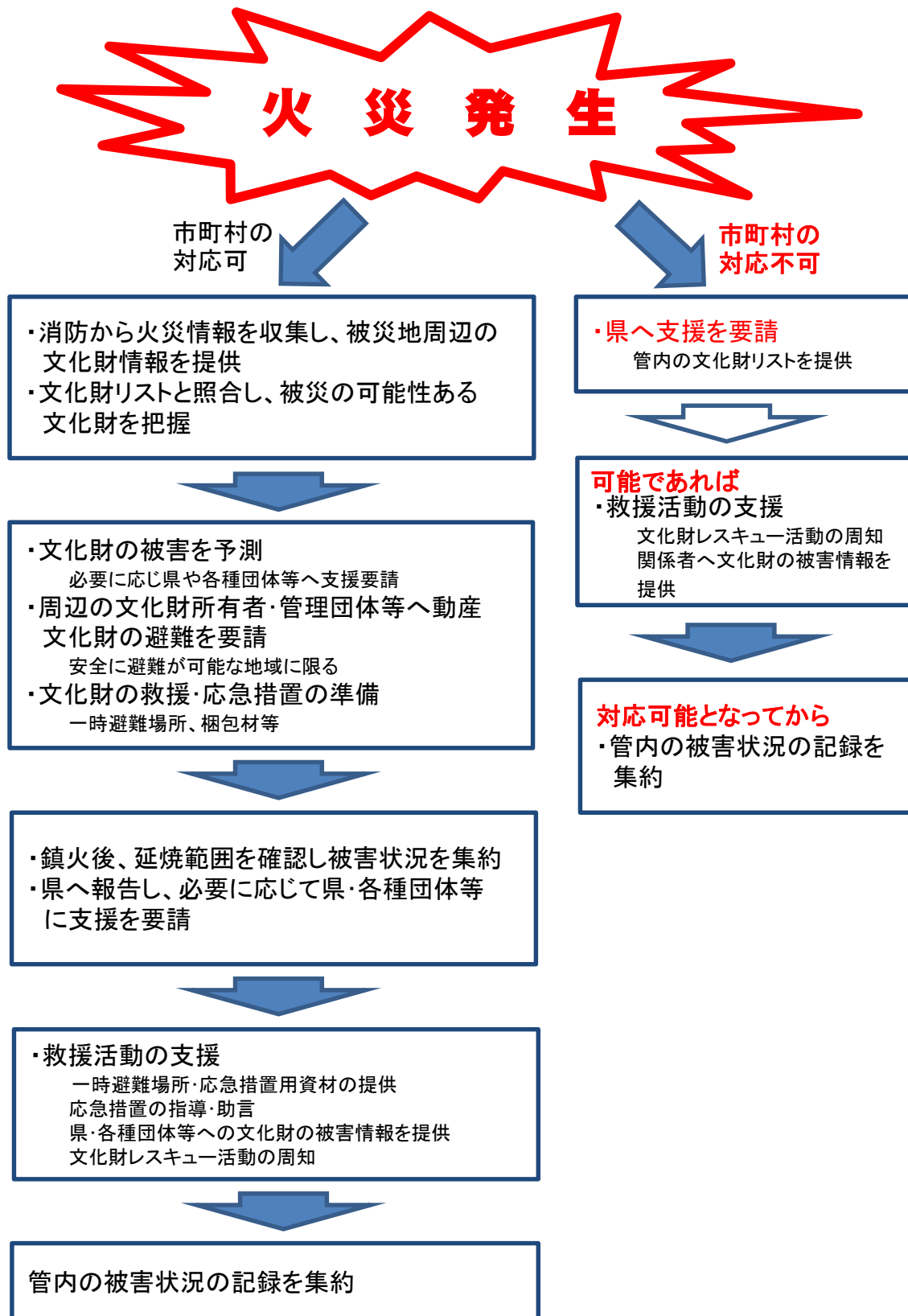


大規模火災(林野・市街地) 【市町村】



風水害・雪害 【市町村】

・事前に気象情報をチェック

被害が予想される場合、一斉メール等で所有者・管理団体等へ注意喚起

災害発生

市町村の
対応可

市町村の
対応不可

・管内の被害状況を把握し県へ報告
文化財リストを基本に集約
被災地での情報収集
→リスト外文化財の被害把握

・県へ支援を要請
管内の文化財リスト提供

・被害規模に応じて県・各種団体等
へ支援を要請

可能であれば
・救援活動の支援
文化財レスキュー活動
の周知
関係者へ文化財の被害
情報を提供

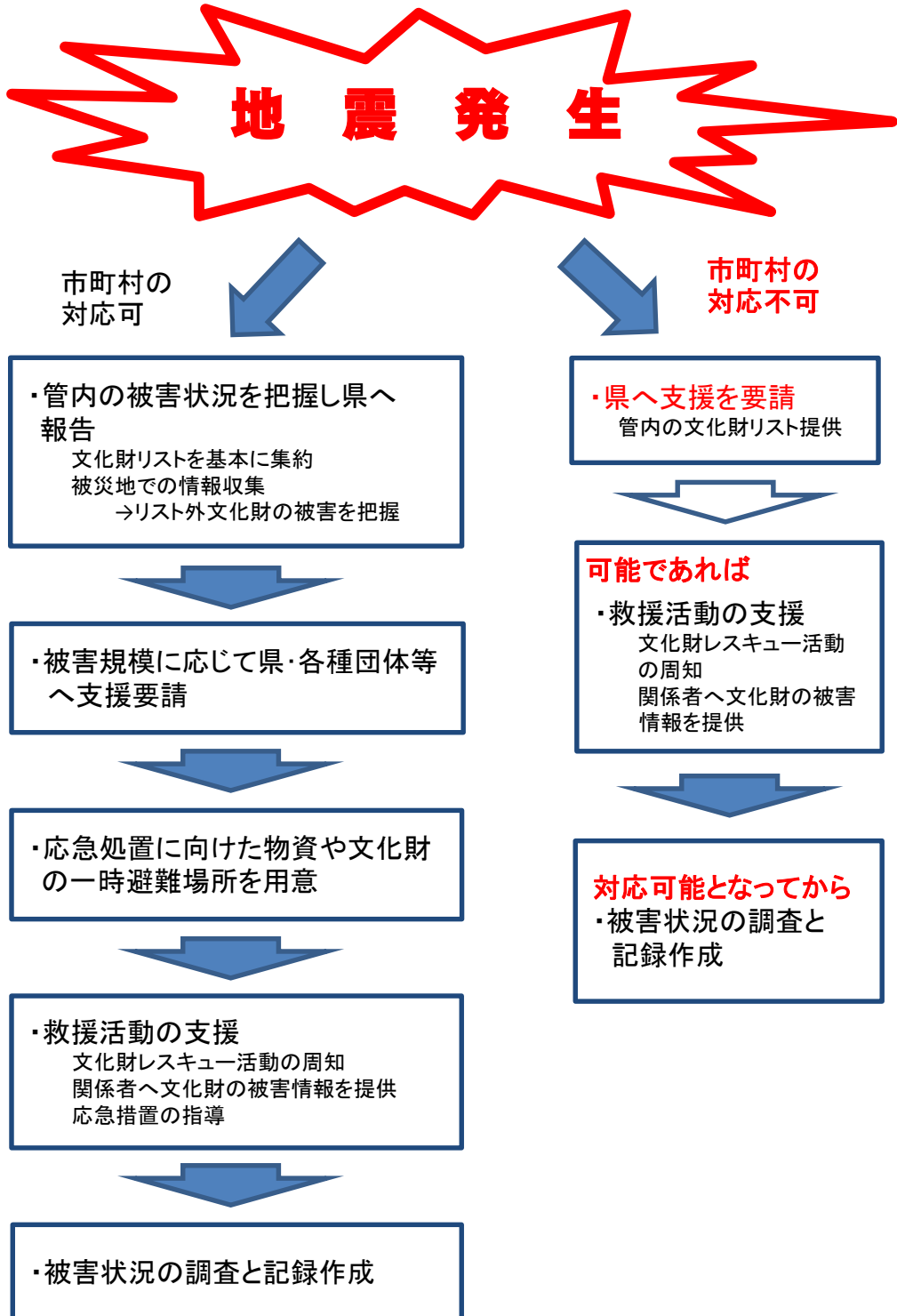
・応急措置に向けた物資や文化財
の一時避難場所を用意

対応可能となってから
・被害状況の調査と記
録作成

・救援活動の支援
文化財レスキュー活動の周知
関係者へ文化財被害の情報を提供
応急措置の指導

・被害状況の調査と記録作成

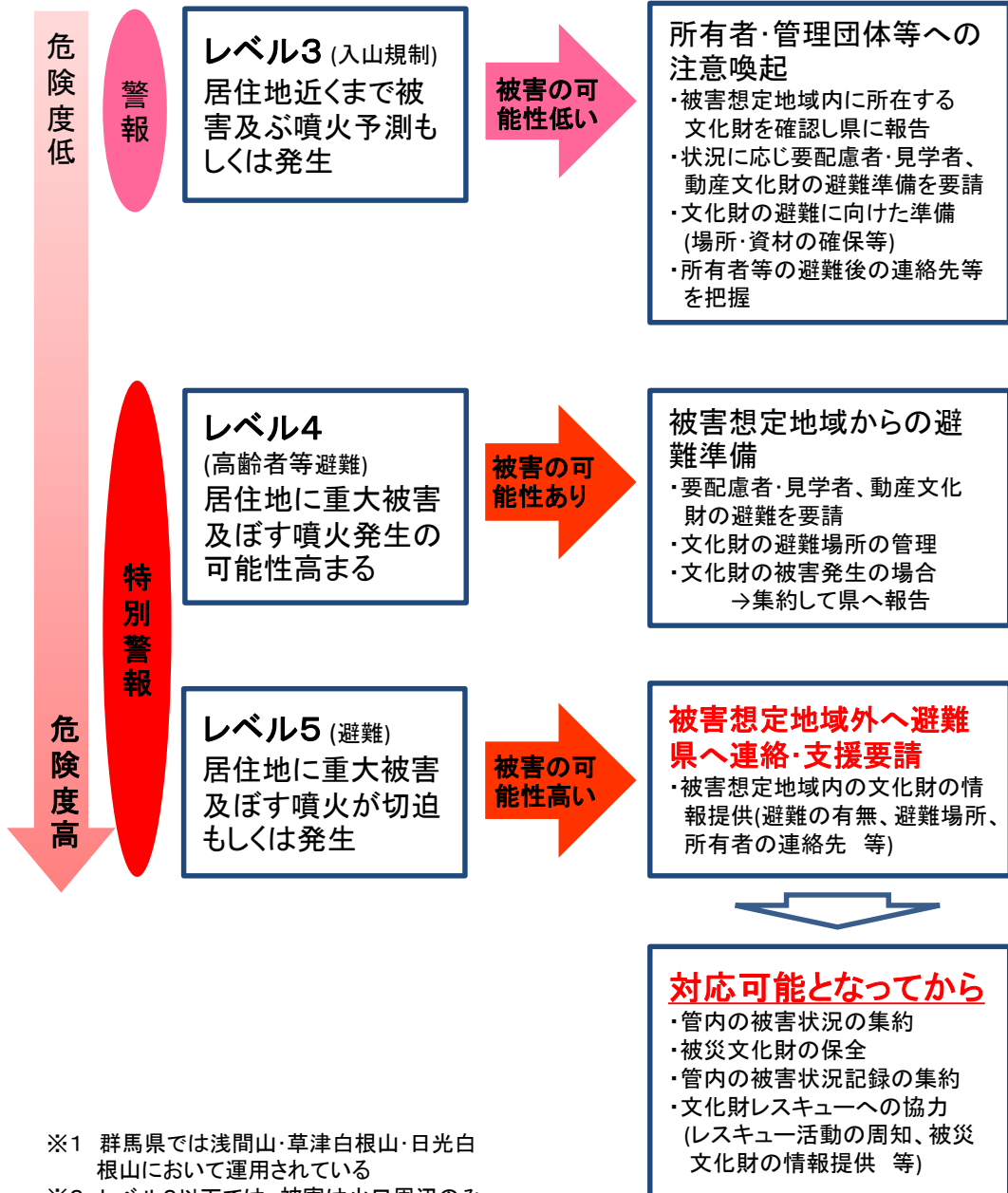
地震 【市町村】



火山災害 【市町村】 (管内に被害想定地域が所在する市町村)

- ・日頃から気象庁の噴火警報・予報をチェック
- ・噴火警戒レベル(※1)に応じた災害対応を把握

火山警報と噴火警戒レベル3以上の発出(※2)



※1 群馬県では浅間山・草津白根山・日光白根山において運用されている

※2 レベル2以下では、被害は火口周辺のみで、避難の必要なしとされている