

昭和十年八月調

古墳調査臺帳

佐波  
市郡  
芝根  
村町

# 古墳調査票


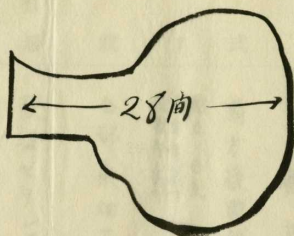
佐波郡  
芝根町

番號	名稱	所在地	地目地積	所有者	型式	大サ	現狀	發掘ノ有無	出土品	由來徵證	管理ノ有無	參考事項
第一號	淨土山	芝根村大字下茂木字前通りニ八三番ニ八四番	ニ八三番 山林ニ畝二十三歩 ニ八四番 山林一段 七歩		前方後圓型 埴土ナシ	墳丘ノ全長 一百六十八尺 前方部ノ高サ 十二尺 後圓部ノ高サ 二十七尺	全部 桑畑ナリ	發掘セラレズ		昔山上ニ十五玉堂在リテ村民之ヲ祭ル後訛リテ淨土山ト呼バルト傳フ。	無シ	無シ

擔當調査員  
職氏名印

北

淨  
土  
山



前  
部  
三  
間

# 古墳調査票

佐波 郡

芝根 村


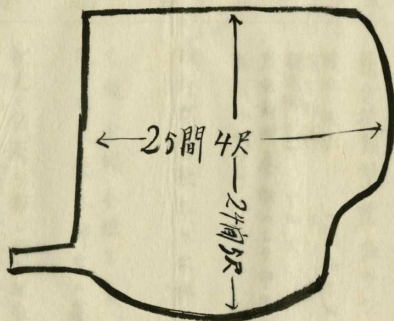
番 號	名 稱	所 在 地	地 目 地 積	所 有 者	型 式	大 小	現 狀	發 掘 ノ 有 無	出 土 品	由 來 徵 證	管 理 ノ 有 無	參 考 事 項
第 二 號	オトカ塚	芝根村大字下茂木前通り三四番 三四五番	三四番 畑六畝四歩 三四五番 畑九畝二八歩		前方後圓型 陸趾ナシ	墳丘、全長 一百五十四尺 前方部、高 三 尺 後圓部、高 十四尺	東西両側桑畑ニテ中央部南北ニ雜草雜木アリ中ニ 船荷小祠アリ。	陸新前及び後年月不詳石櫛有無不明	古鏡 古錢 全環ガ、束、矢、根、等ノ如キ出土品アリ 現ニ氏家常太郎宅ニ藏ス	伏見ノ船荷ヲ移シ祠ル現在石ノ小祠在リ、昔オトカ(狐)生レ テ附近ノ家禽ヲ捕ヘ食ス村民之ヲ恐レ赤飯ヲ献ジテ難ヲ退レ タリト言フソレ故オトカ塚ト土民言ヒ伝フ。	無シ	無シ

擔當調査員  
職氏名印



北

オト力塚



古墳調査票

佐波

芝根郡 新村

第參號

梨木山

番	名	所在	地目	積	所有者	型式	大	現	發掘	出土	由來	管理	参考
號	稱	地	地	積	者	式	サ	狀	有	品	徵	ノ	事項
	第參號	芝根村字下赤木字前通	山林	一畝二十八歩		圓型 禮社ナシ	直徑 百二十尺	芝地ニテ雜木ニテ蔽ハル中中央ニ石宮ヲ存ス	發掘ヲハシメテ中止ス(明治十六年頃)	直刀、曲玉	古來考族島玉ノ墳墓ト傳フ。村民發掘ヲ聞ケルモ地類ノタハリ有リトテ之ヲ恐レテ中止シ何モ無シトノ意味ヨリ頂上ニ梨木ヲ植シヨリ現今梨木山トイヒ傳フ。	無シ	大正年間ニ中央ヨリ(實蹟研究會)來リ調査セルコトアルモ其後徵證不詳ノタメ其ノマヽニ置イテアル。昭和二年秋芝根全職員ニテ研究調査ニ着手シタルモ資料得ラレザリタメ其ノマヽトナレリ
		三六〇番	山林	一畝二十六歩			高サ 三十二尺						
		三六一番	山林	二十六歩									
		三六二番	山林	二十六歩									
		三六三番	山林	一畝十五歩									
		三五八番	山林	十八歩									
		三五九番	雜地	一畝 三歩									

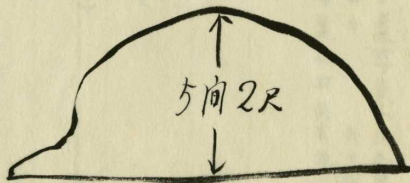
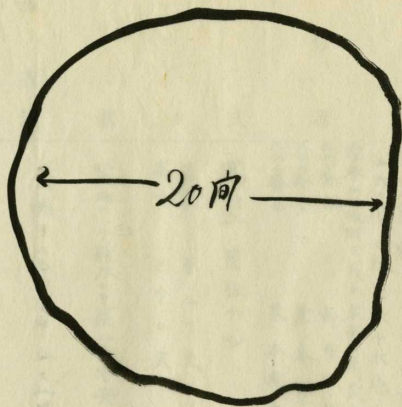
(分 出 掘 ~ 縣)

(查 調 月 八 年 十 和 昭)

擔當調査員  
職氏名印

北

梨木山



古墳調査票

佐波郡

芝根町村

第四號

殿台山(デンテ山)

芝根村大字下茂木字前通 三九六番

三九六番 墓地ニ畝十七歩



番	名	所在	地目	積	所有者	型式	大	現	發掘ノ有無	出土品	由來徵證	管理ノ有無	參考事項
						前方後圓型(種社ナシ)	墳丘ノ全長 前方部 <sup>高サ</sup> 七十七尺 後方部 <sup>高サ</sup> 四尺 現存	墳丘ノ全長 (何モ不詳) <sup>礎</sup> 前方部 <sup>長サ</sup> 七十七尺 後方部 <sup>長サ</sup> 四尺 現存	發掘サレタルモ一切不詳	諸種、出土品アリタリト傳フルモ現在不明	デンテ山ト言ヒ傳フルモ殿台山ニシテ由來徵證アルヤト思ハル、モ不詳	無シ	無シ

擔當調査員  
職氏名印



北

でん  
で  
山



古墳調査票

佐

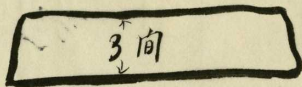
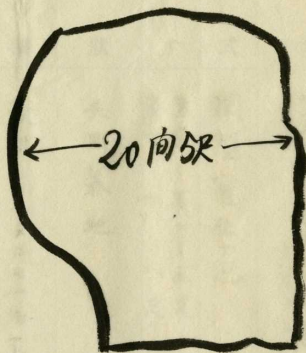
波根郡

町村

番	名	所在地	地目地積	所有者	型式	大	現	發掘ノ有無	出土品	由來徵證	管理ノ有無	參考事項
第	五號	芝根村大字川井字伊勢塚	八八五番 墓地四畝二十五步		圓型(窪址ナシ)	直径 百二十五尺 高サ 十八尺	共同墓地	發掘マラレタルモ一切不詳	不詳	不詳	無シ	無シ

擔當調査員  
職氏名印

三子山



# 古墳調査票


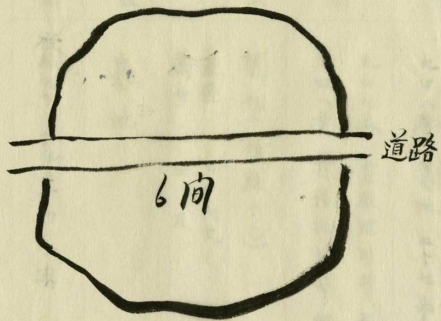
位 波 郡 町 村  
 芝 根

番 號	名 稱	所 在 地	地 目 地 積	所 有 者	型 式	大 小	現 狀	發 掘 ノ 有 無	出 土 品	由 來 徵 證	管 理 ノ 有 無	參 考 事 項
第 六 號	ナシ	芝根村大字川井字西地 <small>九四七番 九四七番 九四八番</small>	九四七番 墓地一畝二歩 九四八番 墓地二十七歩		圓型(窪注ナシ)	直徑 三十六尺 高廿四尺	墓地	發掘モラレタルモ一切不明	不詳	不詳	無シ	無シ

擔當調査員  
 職氏名印



無名



# 古墳調査票

佐波

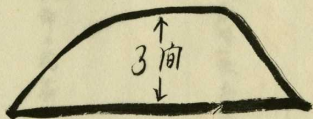
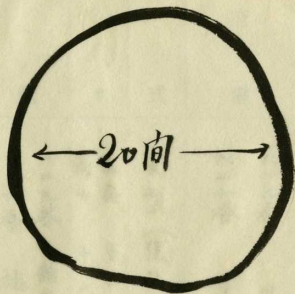
根郡

町村

番	名	所在	地目	積	所有者	型式	大	現	發掘	出土	由來	管理	参考
號	稱	地	地	積	者	式	サ	狀	ノ	品	徵	ノ	事項
第七號	稻荷山	芝根村大字川井字松塚	六二九番 六二九番 六二六番	六二九番 六二六番	九畝五步	圓型(埋込ナシ)	直径 百二十尺 高サ 十八尺	六二九番 雑木ニテ葺ハレ中央部ニ稻荷社アリ 六二六番 桃畑	發掘セラレズ		古來此ノ稻荷社參詣者多ク縣外(埼玉縣)ヨリノ參詣者多ク數アリタリト傳フルモ由來徵證不明	無シ	無シ

擔當調査員  
職氏名印

稻荷山



古墳調査票

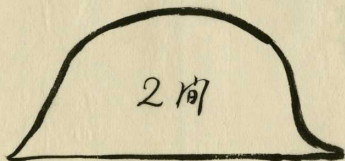
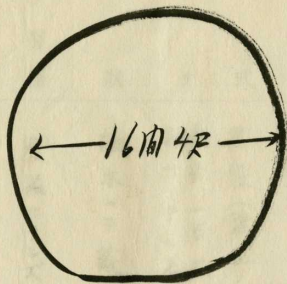
佐 波 郡 芝 根 村

番 號	名 稱	所 在 地	地 目 地 積	所 有 者	型 式	大 小	現 狀	發 掘 ノ 有 無	出 土 品	由 來 徵 證	管 理 ノ 有 無	參 考 事 項
第八號	二本樺	芝根村大字小泉大塚越一三四番	一三四番 山林 一反十二步		圓型(窪址ノ一部ヲ存ス)	直径 一百尺 高廿 十二尺	雜木ニテ蔽ハル	發掘セラレズ		昔此塚ノ東西ニ二本ノ樺老ヒ繁リ居タルメ此ノ名称アリ現在ニ本樺ナシ	無シ	無シ

擔當調査員  
職氏名印



二本櫓



# 古墳調査票

佐波郡 芝根町村

番	名	所在	地目	積	所有者	型式	大	現	發掘ノ有無	出土品	由來徵證	管理ノ有無	參考事項
第九號	房子塚	佐波郡芝根村大字下茂木二二六番地	房子塚	一五二一	一五二一	前方後円型	南北 卅一間(百廿五) 東西 卅五間(百五十五)	有	有	金銀環 <small>小</small> 廿六個 直刀六個 釵頭三個 笠蓋二個 破玉五四十個 銅鏡一個 土器五個 鉄鏃四五個 總一個 弦 <small>の</small> 廿壹個 曲玉五個	無し	無し	明治三十四年九月十日出土品 東京帝國大學へ寄贈 同年同日 東京帝國大學總長より木蓋を受く 現呈其、説明了り

擔當調査員  
職氏名印