

邑奥郡 館林町全圖
 縮尺 千五百分一

波瀨村

陸地
 堤
 水道
 鉄道
 鉄道 水道 堤 陸地



御
 定村
 大宮町
 御

大宮町
 御
 村

御

村

川俣町
 御
 村

六

多
 良村

大宮町

大宮町

多野郡藤岡町市街圖

一、分千二万一



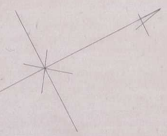
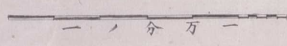
圖 全 町 新 郡 野 多 縣 馬 群

記 号

- +
- ⊙
- ⊖
- ⊕
- ⊗
- ⊚
- ⊛
- ⊜
- ⊝
- ⊞
- ⊟
- ⊠
- ⊡
- ⊢
- ⊣
- ⊤
- ⊥
- ⊦
- ⊧
- ⊨
- ⊩
- ⊪
- ⊫
- ⊬
- ⊭
- ⊮
- ⊯
- ⊰
- ⊱
- ⊲
- ⊳
- ⊴
- ⊵
- ⊶
- ⊷
- ⊸
- ⊹
- ⊺
- ⊻
- ⊼
- ⊽
- ⊾
- ⊿
- ⊠
- ⊡
- ⊢
- ⊣
- ⊤
- ⊥
- ⊦
- ⊧
- ⊨
- ⊩
- ⊪
- ⊫
- ⊬
- ⊭
- ⊮
- ⊯
- ⊰
- ⊱
- ⊲
- ⊳
- ⊴
- ⊵
- ⊶
- ⊷
- ⊸
- ⊹
- ⊺
- ⊻
- ⊼
- ⊽
- ⊾
- ⊿

國界 郡界 町界 道路 鐵道 馬車線 河川 市街地 其在家屋 停車場 渡舟場 學校町役場 神社佛閣 郵便局 紡績所 製糸所 演劇場 隔鄰病舍

比 例 尺



上野國新田郡太田市街圖



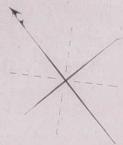
縮尺壹分

例		凡	
路水	路道	畑	田
道鉄	院寺	社	山
	塚	門	池
	塚	塚	塚
		口	

群馬縣佐波郡

境町

平面界圖 縮尺
三千分一



群馬縣山田郡

大間々町

平面畧面 縮尺六千分之一



群馬縣佐波郡伊勢崎町平面圖
縮尺六千分一



上野國山田郡桐生市街圖

縮尺壹萬分之壹



例凡

地砂	野原	林	畑	田
山	池	川	橋	路
鐵道	院寺	社神	木樹	山
門	門	口	山	山
境界	跡	跡	跡	跡
屋敷	跡	跡	跡	跡

群馬縣群馬郡澁川町畧圖

縮尺六十分之一



- 凡 例
- 町中心
 - ▭ 学校
 - 郵便局
 - ⊗ 神社
 - 主要道路
 - - - 支線道路
 - 〰 河川
 - ⋯ 境界

北甘樂郡富岡町平面圖

縮尺六千分之一

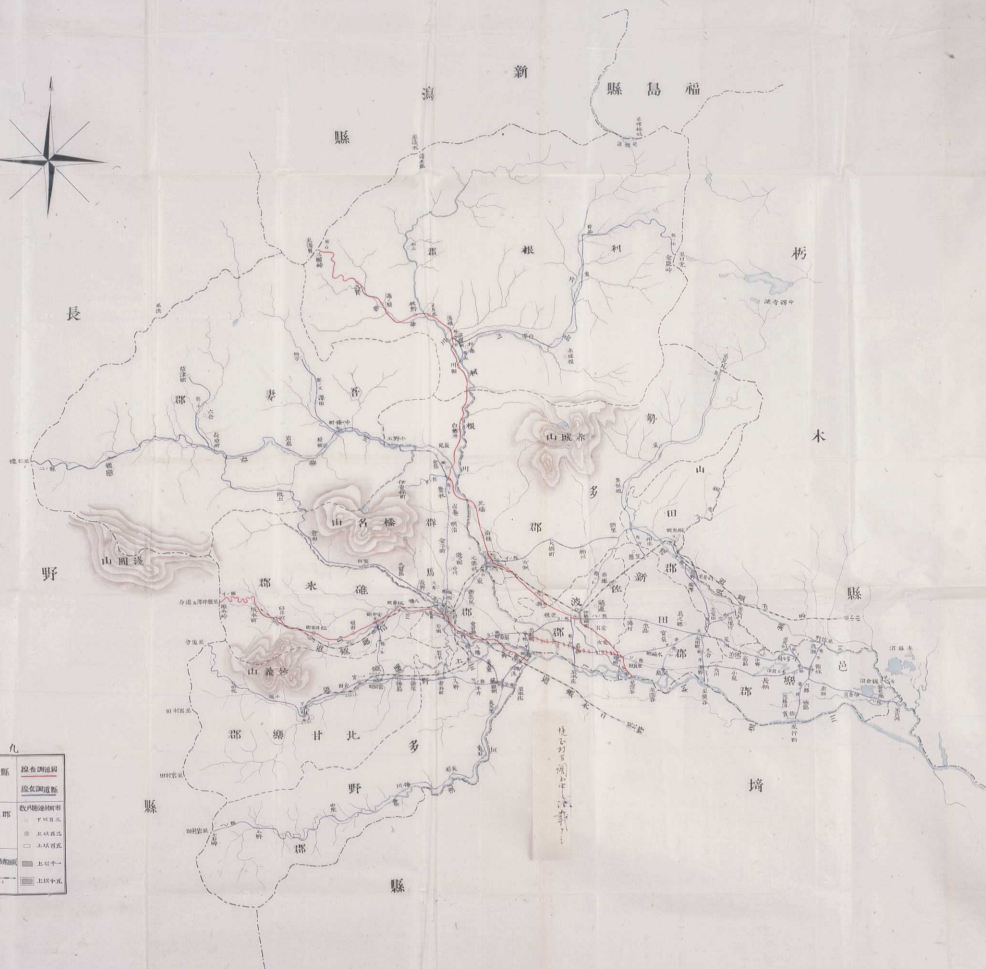

例	凡
道路	河川
橋	池沼
神社	佛塔
鐵道	人家





離水郡安中市街圖

箱尺六寸一



例九

界國	縣	經度緯度線
界省	市	段化測通點
山	所役郡	段尺測通點
湖	河	上級中級
		上級中級

此圖乃由測繪局繪製
民國十一年七月