



群馬縣多野南揚安子細井村耕地整理地盤
 縮尺百丈一
 教正 理源 文圖



封軍

二

上


原

原













宮

豫定回

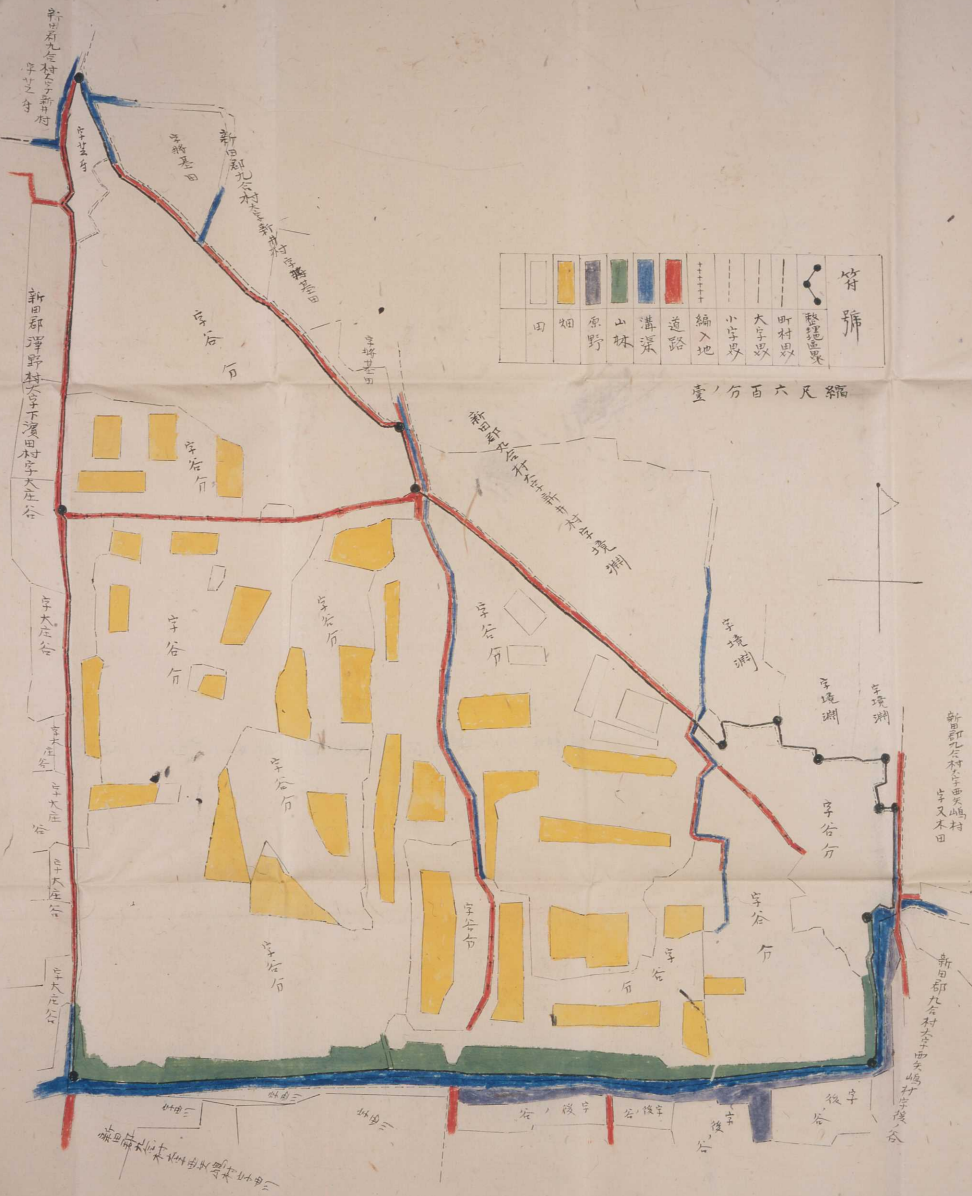
大澤浦



磐前縣新田郡九合村字谷分字生月一節整理地畫
 及三隣接土地現形圖

												管 筋
田	畑	原野	山林	溝渠	道路	編入地	小字界	大字界	町村界	縣界	界	

壹、方百六尺縮












新田郡九合村字西又木
 字又木田

新田郡九合村字西又木
 字又木田

新田郡九合村字西又木
 字又木田

理馬縣新田郡松尾村字谷分原之世有一部
 整理確定全圖

									符辨
田	畑	原野	山林	溝渠	道	大字界	小字界	町村界	電線

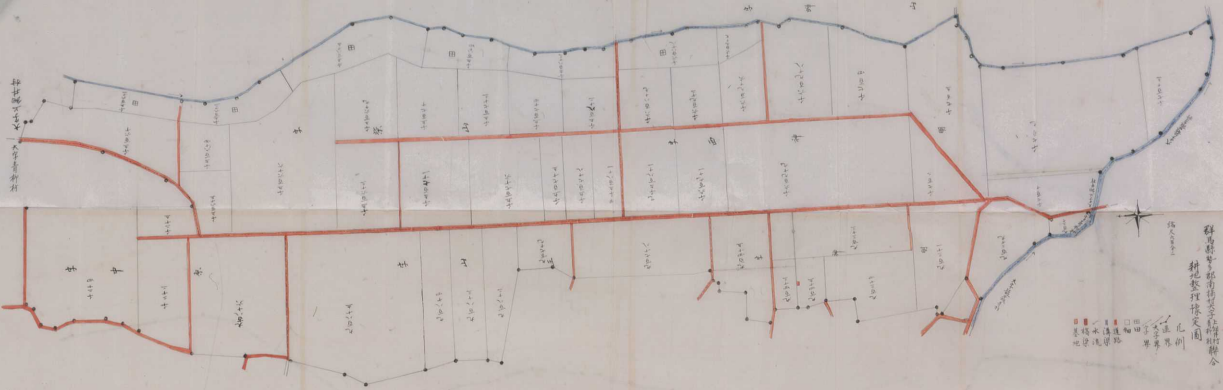
縮尺 六百分



群島縣宇都南揚賀字社解村聯合
耕地整理採定圖

縮尺 1:1000

- 凡例
- 田 田
 - 水路 水
 - 海路 海
 - 道路 道
 - 田界 田
 - 字界 字
 - 庄界 庄



群島縣宇都南揚賀字社解村聯合



黑龙江省哈尔滨市...
 耕地整理现状图

黑龙江省...

群馬縣新田郡歸村大字花巻段村
整理地区及之隣接ノ土地現形圖

- 區境界
- 町境界
- 大字ノ界
- 小字ノ界
- 土揚場
- 道路
- 水路
- 田
- 畑地
- 宅地
- 水繁用
- 神社地
- 墓地
- 堤防



新田郡歸村大字下田中村

新田郡歸村大字上田中村

群馬縣立第一女子高等學校
群馬縣立第一女子高等學校

群馬縣立第一女子高等學校

新田郡

群馬縣新田郡錦町大字大根村
整理地區及之隣接又也

土地豫定圖

第一壹冊

縮尺 六百分之一

群馬縣新田郡錦町大字大根村



群馬縣新田郡錦町大字上田中村

- ▲ 原野雜地
- 水堀方向
- 水路溝渠
- 道
- 山
- 田
- 小字界
- 大字界
- 屋境界

新田郡錦町大字大根村

群縣新田郡錦打村大字大根村
 整理地區之「降格」

土地豫定圖

貳号













縮尺二百分之一

群島縣

新田郡錦打村

大字

大根村

- | | |
|---|------|
|  | 境界 |
|  | 大字界 |
|  | 小字界 |
|  | 道路 |
|  | 水路 |
|  | 畑 |
|  | 田 |
|  | 郡村定地 |
|  | 山林 |
|  | 養殖地 |
|  | 土揚場 |
|  | 水路方向 |



群島縣新田郡錦打村大字金井村