

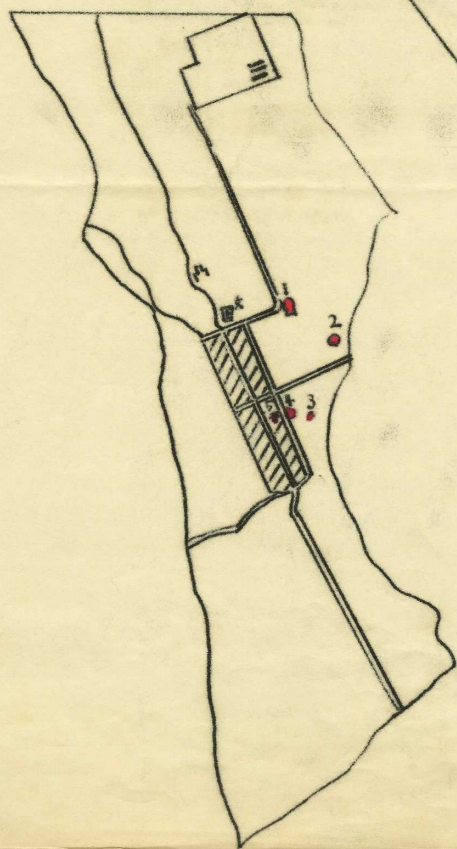
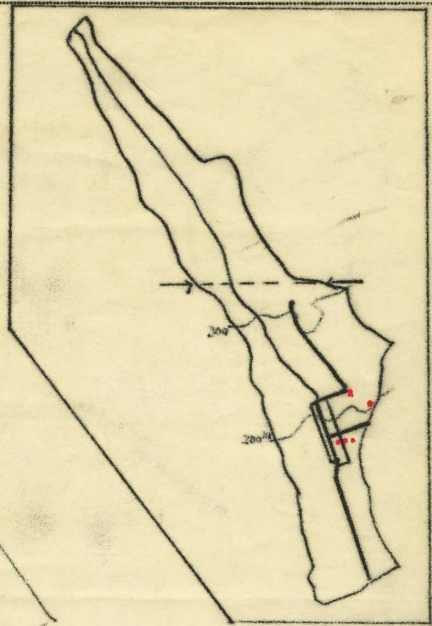
昭和十年八月調

古墳調査臺帳

群馬

郡市  
箕輪  
村町

箕輪町古墳分佈圖



# 古墳調査票

群馬郡  
箕輪町

第一號  
椿山

番	名	所在	地目	積	所有者	型式	大	現	發掘ノ有無	出土品	由來徵證	管理ノ有無	參考事項	
	第一號	群馬郡箕輪町大字西明屋小学椿山	山林	一七九 一七〇 一七一 一七三 一七八	一八三 一八二 一八二 一八四 一八四	一八八 一八三 一八二 一八四 一八四	一七九 一八二 一八三 一八四 一八四	二畝二步 一畝一步 四畝一七步 三畝七步 六畝二步	一七九・一八三・一八四・一八七・一八八番	群馬郡箕輪町大字西明屋小学椿山	不明	ナシ	發掘未詳。盜掘、疑アリ。 石槨上部石数個露出	前才後円型 （一）前才、後部同前例。後部才有石。此墳車攻ナシ。 全長 一百五十米 後部高 十六米 前才高 天米 大部分雜草山シテ後円部ニ老松アリ 其他一部ニ墓地一部ニ畑ナシ

(分出地～縣)

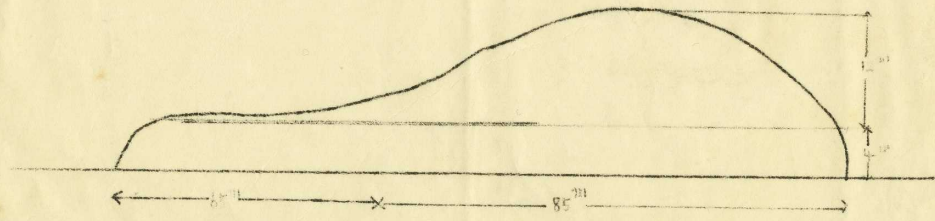
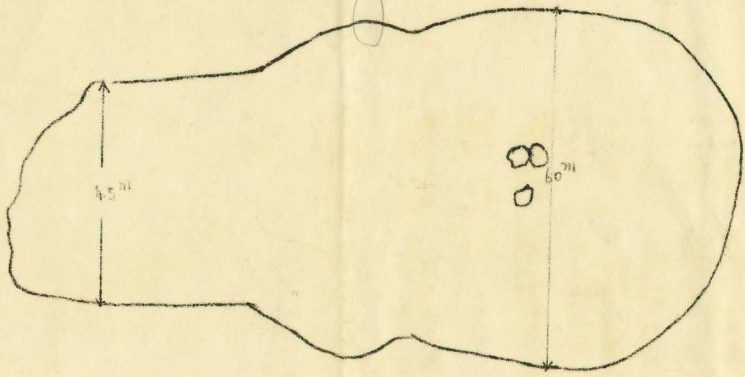

(昭和十年八月調査)

擔當調査員  
職氏名印

椿  
ふり  
図



Q



樁山測定畧圖(第一號)

石井清二郎

# 古墳調査票

群馬郡  
英輪町秋

第二號

行人塚

番	名	所在	地目	積	所有者	型式	大	現	發掘ノ有無	出土品	由來徵證	管理ノ有無	參考事項
	第二號	群馬郡英輪町大字矢原字塚越 七十三番 七十四番 七十六番	三七番 七十四番 七十六番	墓地 畑 森	三畝一歩 一畝 一畝一八歩	圓型 隕趾不明	直徑 一〇米 高廿 四米	雜木三畝に墳上大老櫻樹あり	發掘(盜掘)昭和三年墳 石槨開口	不明	なし		

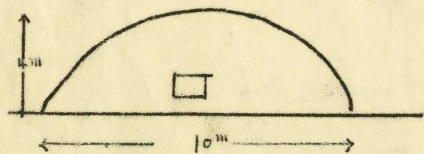
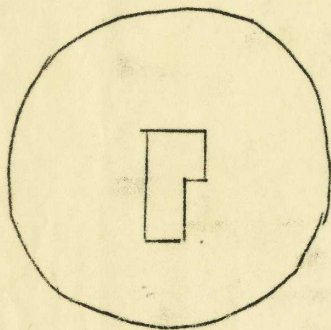
(分 出 提 へ 縣)

(查 調 月 八 年 十 和 昭)

擔當調査員  
職氏名印

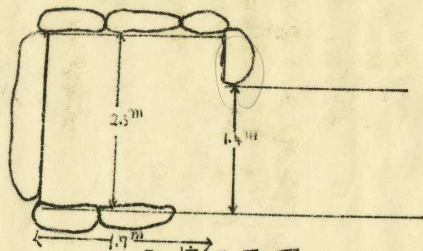
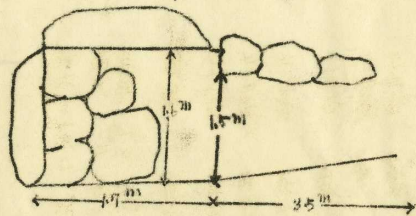


墳上圖



訓導  
石中清二郎

石櫛立面圖



石櫛平面圖

行人塚測定畧圖(第一號)

# 古墳調査票

群馬 郡  
笑輪 町

第三號

ナシ

群馬郡笑輪町大字上芝字上茶園場 一三三番

地目 地積 一三三番 墓地 一畝一歩

所有者

型式

圓型 窪址  
直徑 南北 五米  
東西 五米  
高 一八米

現狀

墓地

發掘ノ有無 發掘(年月未詳)  
石梯開口

出土品

不明

由來徵證

古

管理ノ有無

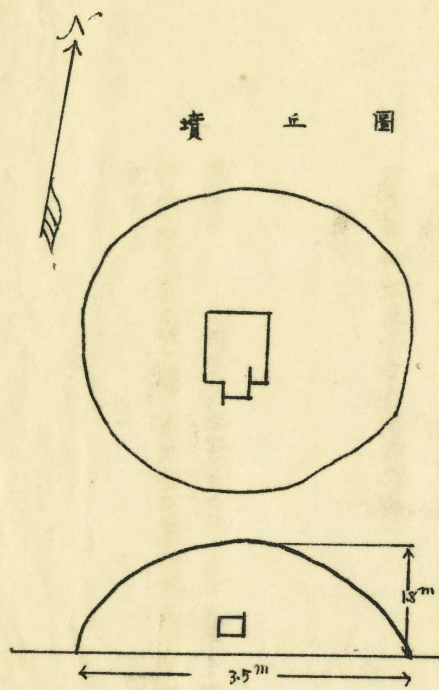
參考事項

擔當調査員  
職氏名印

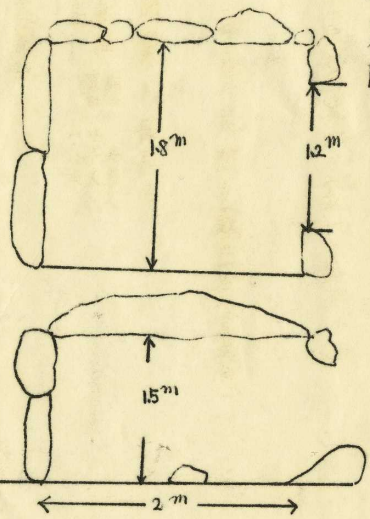


第三號 測定畧圖

墳丘圖



石槨圖



石中書二部

古墳調査票

群馬

英輪郡

町

番	名	所在	地目	積	所有者	型	大	現	發掘ノ有無	出土品	由來徵證	管理ノ有無	參考事項
第四號	上芝古墳址	群馬郡英輪町李上芝字本町一〇九三番	一〇九三番	宅地	一六二坪	橢圓式	直径 東西 四十二尺 南北 四十二尺	荒蕪地	昭和四年二月	形象埴輪敷基(帝國博物館藏)	昭和四年	史蹟名勝天然記念物保存法其廿七號指定古蹟	詳細(群馬縣史蹟名勝天然記念物調査報告 第三輯) 九載誌

(分 出 提 へ 縣)

(查 調 月 八 年 十 和 昭)

擔當調査員  
職氏名印

古墳調査票

群馬郡  
美輪町

第五號

ナシ

群馬郡美輪町大字西明屋字鍛冶町四番地

番 號	名 稱	所 在 地	地 目 地 積	所 有 者	型 式	大 小	現 狀	發 掘 ノ 有 無	出 土 品	由 來 徵 證	管 理 ノ 有 無	參 考 事 項
	第五號	群馬郡美輪町大字西明屋字鍛冶町四番地		官有地	不明	不明	道路及社地	不明	埴輪内筒馬土偶(帝室博物館蔵)	ナシ		古墳址ナラント推定スルミテ現在積極的證據ナシ