

昭和十年八月調

古墳調査臺帳

邑

樂

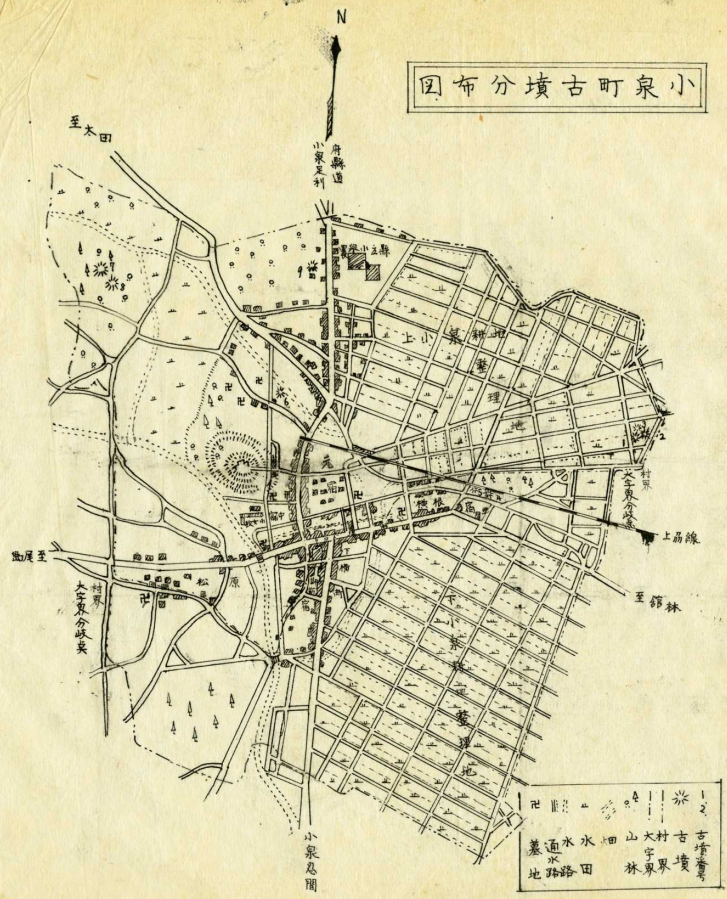
市郡

小

泉

村町

小泉町古墳分布圖



古墳調査票

邑樂郡
小泉町
柵

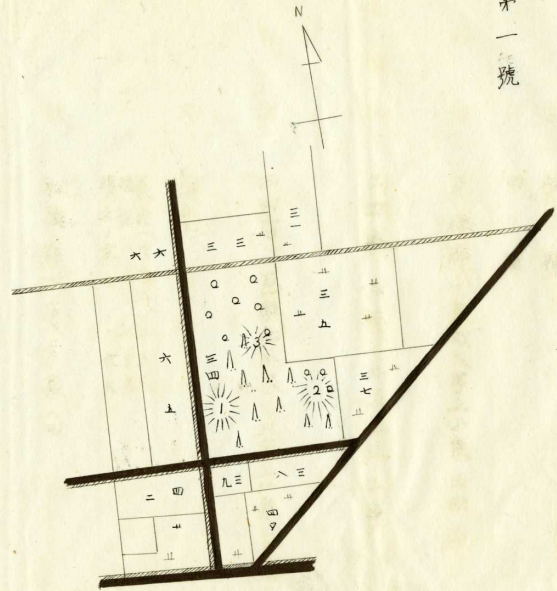
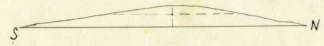
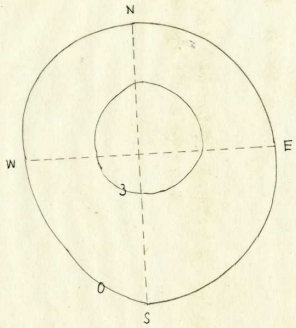
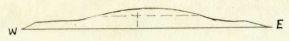
番 號	名 稱	所 在 地	地 目 地 積	所 有 者	型 式	大 サ	現 狀	發 掘 ノ 有 無	出 土 品	由 來 徵 證	管 理 ノ 有 無	參 考 事 項
第壹號	四ツ塚	邑樂郡小泉町大字上小泉三四番	三四番 六五番 山林 一三反三畝 一四畝十二步		四型 隍社ナシ	墳丘、長径 七五尺 短径 六六尺 墳丘ノ高サ 五尺三寸		發掘セラレズ	出土品ナシ	天正十八年邑樂郡落城ノ際ノ戦死者ノ埋没モ墳ナリト傳ヘラル		

(分 出 掘 ~ 縣)

(查 訓 月 八 年 十 和 昭)

擔當調査員
職氏名印

第一號




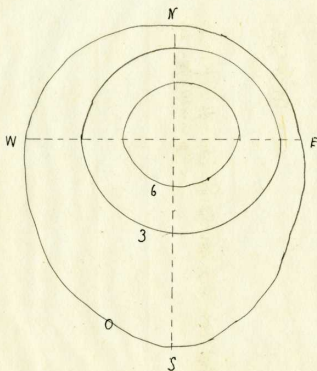

古墳調査票

邑樂郡
小泉町
附

番 號	名 稱	所 在 地	地 目 地 積	所 有 者	型 式	大 サ	現 狀	發 掘 ノ 有 無	出 土 品	由 來 徵 證	管 理 ノ 有 無	參 考 事 項
第二號	四ツ塚	邑樂郡小泉町大字上小泉三四	三四番 山林 三段三畝三釐		円型、陸趾ナシ	長径(墳丘) 七八五尺 短径 七三三尺 墳丘ノ高サ 六尺		發掘セラレズ	出土品ナシ	天竺人率邑樂郡築比地ノ富岡城ヲ落城ノ際ノ戦死者ノ墳ナリト傳ヘラル		

擔當調査員
職氏名印

第二號



古墳調査票

邑樂郡小泉町樹

第三號

四ノ塚

邑樂郡小泉町大字小泉三四番

三四番 山林 三反三畝三步

番號
名稱
所在地
地目地積
所有者

田型 隍社ナシ

墳丘、長径 六八尺
短径 五九尺
高 五尺

松雜木等ニテ蔽ハル

發掘セラレズ

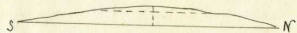
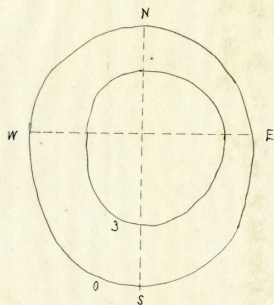

出土品

天正十八年邑樂郡築比地ノ庄富岡城落城ノ際ノ戦死
者ノ墳ナリト傳ス

管理ノ有無
參考事項

擔當調査員
職氏名印

第三號

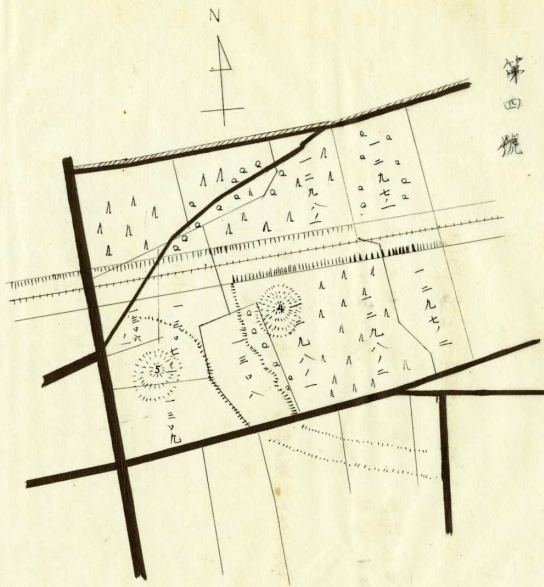
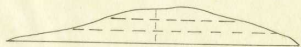
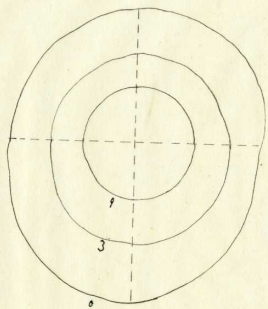
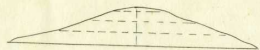


古墳調査票

邑樂郡 小泉町村

番 號	名 稱	所 在 地	地 目 地 積	所 有 者	型 式	大 小	現 狀	發 掘 ノ 有 無	出 土 品	由 來 徵 證	管 理 ノ 有 無	參 考 事 項
第四號	ナシ	邑樂郡小泉町大字下小泉一三九八ノ一	一三九八番ニ 山林 一五〇八番 山林 一段九畝二三歩 七畝		円型、隴陁ナシ	墳丘、長さ 七九尺 幅、 七六尺 高さ 七六尺	松雜木等アリ	發掘セラレズ	埴輪土偶ニ(武者及袈裟式)其他土器 小泉小學校ニ藏ス	ナシ		備考 大山七八年ノ頃 一三ノ八番ヲ土トリシ折地下約一米ノ深ヲヨリ掘出シタル 埴輪ニシテ円墳ノ腰部ヨリ西十二度南ノ八九尺ヲ距リタル地ニ大ヨリ 出タルモノナリ

擔當調査員
職氏名印



第四號

古墳調査票

邑樂郡
小泉町

第五號

ナシ

邑樂郡小泉町大字下小泉一三〇七ノ

一三〇七ノ一番 山林 五畝一四ア
一三〇九ノ一番 七畝二七歩

番 號
名 稱
所 在 地
地 目
地 積

所 有 者



四型

不明

畑(北目ハ山林)

大正十五年頃開墾シ地ナラシメテモノ

出土品ナシ

ナシ

管 理 ノ 有 無
由 來 徵 證
出 土 品
發 掘 ノ 有 無
現 狀
大 型
所 有 者

參 考 事 項

擔當調査員
職氏名印



古墳調査票

邑樂

郡 小泉町

第六號

ナシ

邑樂郡小泉町大字小泉一九四八

一九四八番 定地 一及二畝三歩
 一九四七番 山林 一及三畝十九歩
 一九四九番 一及六畝二九歩

所有者

不詳 陸址ナシ

型式

墳土ノ長柱 七〇尺
 墳土ノ短柱 四二尺
 石ナシ

現狀

定地ナシ 稲荷神社及八幡神社ヲ祭ル 前部ヲ除キ杉雜木等アリ 但前部神社ヲ參道ニ石擲一部ヲ露出ス

發掘ノ有無

發掘セラレズ

出土品

出土品ナシ

由來徵證

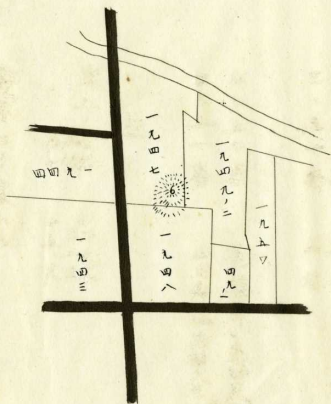
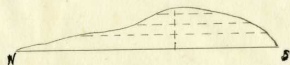
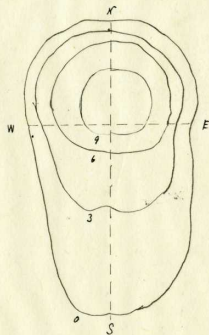
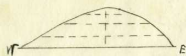
口碑傳説ナシ

管理ノ有無

參考事項

擔當調査員 職氏名印

第六號



古墳調査票

邑樂郡
小泉町

番
名
稱

第七號
ナシ

所
在
地

邑樂郡小泉町大字小泉 三二五マ

地
目
地
積

三二五マ番
三二五一番
山林
一反五畝十八歩
九畝一六歩

所
有
者

三二五口番 邑樂郡小泉町大字小泉一五二願成寺

型
式

円型

大
サ

墳土、長径
高十尺
一五二尺
五尺

現
状

雜木ニテ蔽ハル

發
掘
ノ
有
無

發掘年月不詳 現在石槨ノ口ヲ閉キ居レリ

出
土
品

出土品アリタレマ否 不明

由
來
徵
證

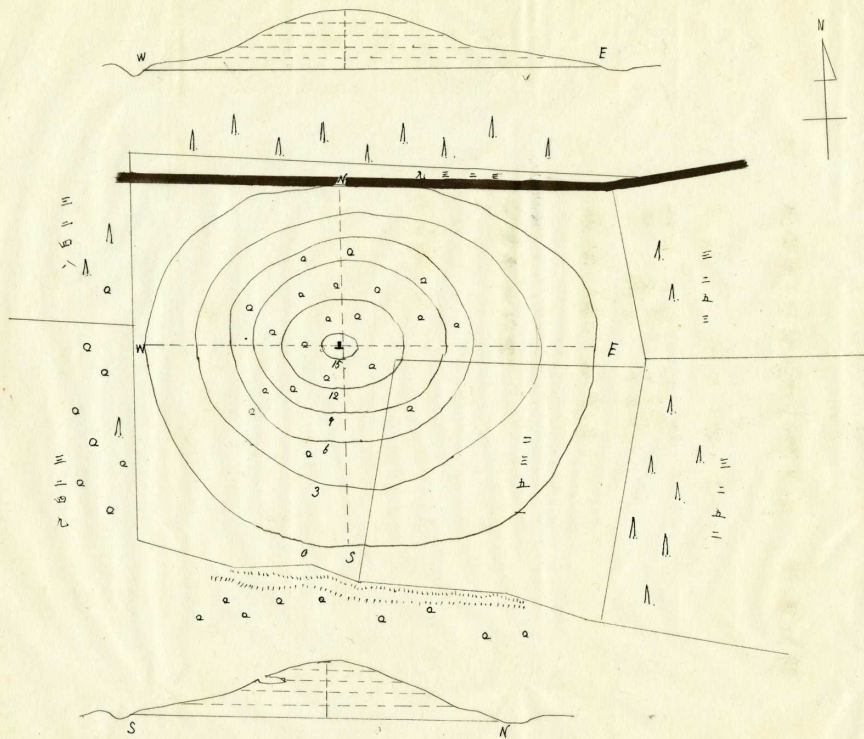
ナシ

管
理
ノ
有
無

參
考
事
項

擔當調査員
職氏名印

第七號



古墳調査票

邑樂郡
小永町村

第八號

ナシ

邑樂郡小永町大字小泉 三二九九

三二九九番 山林 一及五畝二六步

所有者



円型 隄土一部ヲ存ス


墳丘ノ長徑 九一尺
短徑 七五尺
高サ 十三尺

雜木ニ蔽ハレ 散木ノ松アリ

發掘年月不詳

出土品ナシ

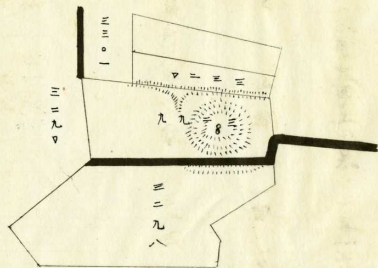
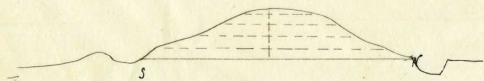
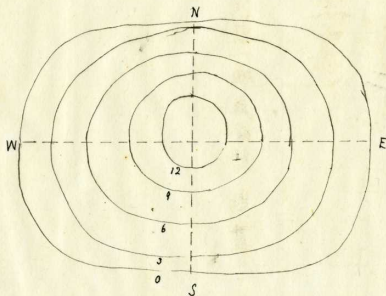
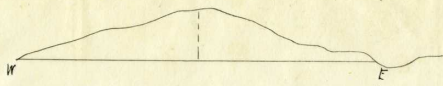
參考事項



擔當調査員
職氏名印



第八號



古墳調査票

邑樂郡
小泉町

番 號	名 稱	所 在 地	地 目 地 積	所 有 者	型 式	大 サ	現 狀	發 掘 ノ 有 無	出 土 品	由 來 徵 證	管 理 ノ 有 無	參 考 事 項
第九號	ナ シ	邑樂郡小泉町大字上小泉	一五一六番 山林 一畝二歩		方墳	墳丘ノ半徑 三〇尺 墳丘ノ高サ 五尺	雑木ニテ蔽ハル	發掘セラレズ	出土品ナシ	小川惣一郎氏始祖ノ墳墓ナリト稱セラレ		

擔當調査員
職氏名印

第九號

