

昭和十年八月調

古墳調査臺帳

邑樂

郡市  
海老瀬  
村町

# 古墳調査票

邑 衆 郡  
海老瀬 町村

| 番 號 | 名 稱   | 所 在 地      | 地 目 地 積       | 所 有 者 | 型 式   | 大 サ    | 現 狀   | 發 掘 ノ 有 無  | 出 土 品                       | 由 來 徵 證 | 管 理 ノ 有 無 | 參 考 事 項 |
|-----|-------|------------|---------------|-------|-------|--------|---|--|-----------------------------|---------|-----------|---------|
| 第一号 | 海老瀬横穴 | 邑衆郡海老瀬村頼母子 | 五九一三番地 畑ニ畝ニ三歩 |       | 並列式横穴 | 四圍並列別紙 | 上ハ畑地 上面ヨリ七五cmニテ穴ヲ取リタル爲空地 雜草生フ<br>大正十五年十二月土砂ヲトル方ニ發掘 現在<br>玄室アラハル | 直刀ニ振短刀一、土器一、金屬性鹿角ニ個<br>人骨(小穴ニ) 何ニモ田狀ヲ止メサルヒニ腐植又<br>土器人骨共ニ片見物ニナレ | 自然ニ放任ス、漸次潰滅ノオソレアリ<br>現ニ穴ヲ存ス |         |           |         |

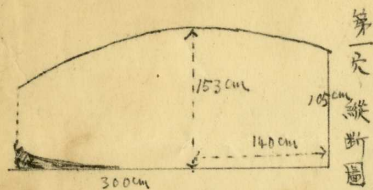
(分 出 提 へ 縣)

(查 調 月 八 年 十 和 昭)

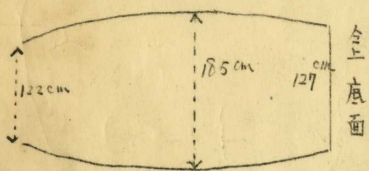
擔當調査員  
職氏名印

海老瀬横穴見取圖

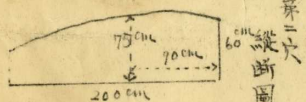
第一別圖



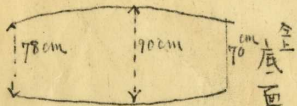
第一穴 縱断面



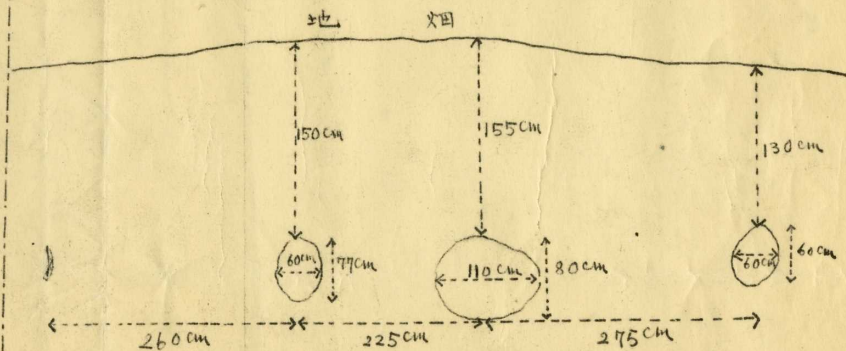
第一穴 上面



第二穴 縱断面



第二穴 上面



長直刀一振  
第四穴 (潰滅)

第三穴 (潰滅)  
河原石三敷

第二穴  
河原石三敷  
中直刀一振  
底笛(?)

第一穴  
出石  
短刀一振

# 古墳調査票

郡

町村

| 番   | 名                   | 所在              | 地目    | 積   | 所有者   | 型 | 大   | 現                  | 發掘           | 出                | 由來                            | 管理  | 参考 |
|-----|---------------------|-----------------|-------|-----|-------|---|-----|--------------------|--------------|------------------|-------------------------------|---|----|
| 號   | 稱                   | 地               | 地     | 積   | 者     | 式 | サ   | 狀                  | ノ            | 土                | 徵                             | ノ   | 事項 |
|     |                     |                 |       |     |       |   |     |                    | 有            | 品                | 證                             | 有   |    |
| 第ニ号 | 梵天塚？<br>(ブンテンヅカと稱す) | 邑樂郡海老瀬村東谷(ヒカシマ) | 五六ニ五番 | 旧畑地 | 八畝十八歩 | 國 | 小円墳 | 直徑 一五米<br>平步 高ヤ四一程 | 遊水地ナレドモ産稻ヲ作ル | 旧土地所有者五十年前ニ發掘セリト | 土畚 馬ニ乗リタル人形(現存セズ)<br>石斧(現存セズ) | 時代不詳 渡良瀬ヲハギテテ 戦国中ニタルコト<br>アリソノ時ノ滓破諸キヲ紀年ハト<br>毎年旧三月八日村民酒ヲ持参シテマシム<br>旧所有者須藤用三氏管理ス |    |

擔當調査員  
職氏名印