

昭和十年八月調

古墳調査臺帳

山田
市郡
休泊
村町

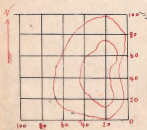

古墳調査票

山田 郡
休泊 村

番 號	名 稱	所 在 地	地 目 地 積	所 有 者	型 式	大 小	現 狀	發 掘 ノ 有 無	出 土 品	由 來 徵 證	管 理 ノ 有 無	參 考 事 項
第一號	大日山	山田郡休泊村大字下小林七二番七八番七〇七番	七〇番 五畝二八步 七〇七番 三畝一六步 七〇八番 四畝一九步		円型	直徑九九尺 高サ一九八尺	雜木ニ蔽ハル	昭和三年十二月十九日復柯物ニカ掘探ラレ其跡ニ古刀ニアリ石棺長サ約三間一尺石棺ニ朱多ク附着セリ石棺ノ上ニ建式ニテ刻ミアリキリト(發掘者ニ後大田君ニ檢査セシメタル由)	古刀二本ノカケテ(小澤字板ニ藏ス)	口碑 隣同姓麻此所ニ通リ文ノ玉ガ應ゾト	無	無

調査員
職氏名印

圖本取見号一第坡古



發源頭

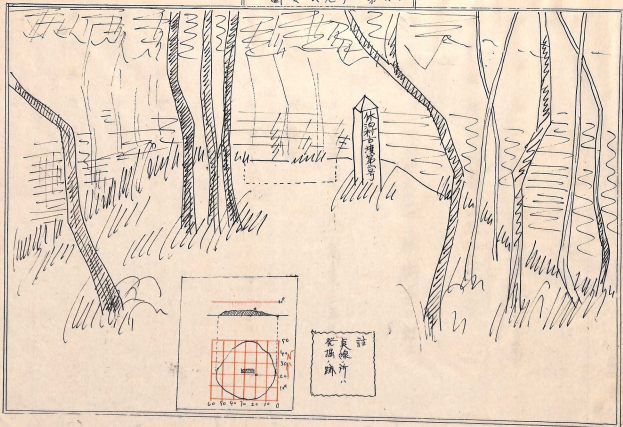
古墳調査票

山田郡
休泊町村

番	名	所	地	所	型	大	現	發	出	由	管	參
號	稱	在	目	有	式	サ	狀	掘	土	來	理	考
第二號	ナシ	山田郡休泊村大字下小森七・三番	積	者				ノ	品	徴	ノ	事
			七・三番ニ反九畝ニ。步		田型	直径四九五尺 高さ三三三尺	雑林	少シク發掘シラレニ大石アリテ如何トモナラズソノマヘ。	短剣ニ(ボウク)銅環一。			黄
												黄
												黄

調査調査員
藤氏者印

圖 安取見号-第坡古



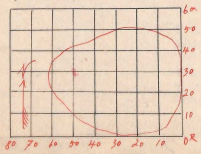

古墳調査票

山田郡
休泊村

番 號	名 稱	所 在 地	地 目 地 積	所 有 者	型 式	大 サ	現 狀	發 掘 ノ 有 無	出 土 品	由 來 徵 證	管 理 ノ 有 無	參 考 事 項
第三號	ナシ	山田郡休泊村大字下り林七。三畝	七。三畝 ニ反九畝ニ。步		円型	直径七。六尺 高サ七。三五尺	雑林	ナシ	ナシ	ナシ	ナシ	ナシ

擔當調査員
職氏名印

圖海取見号 = 功墳古



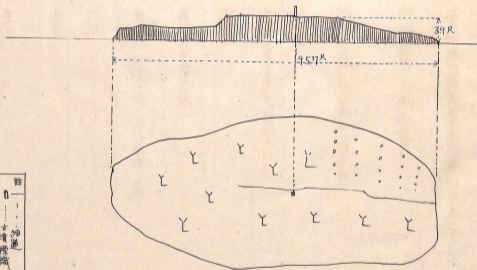
古墳調査票

山田郡
林泊村

番 號	名 稱	所 在 地	地 目 地 積	所 有 者	型 式	大 サ	現 狀	發 掘 ノ 有 無	出 土 品	由 來 徵 證	管 理 ノ 有 無	參 考 事 項
第四號	車塚	山田郡林泊村大字下小林四六九番	四六九番九畝ニ。步	下小林神明宮	円型	直径九五七尺。高サ三九尺	采園	有リ(時代不明)	式刀一。胴一。矢根多数	古長親王ノ車ヲ埋メテ所ヨリ 此地ヲ掘ルト云ノ雨カ降ルト云ヒシガ發掘セシモ異状 ナクナリ	無	無

調査員
職氏名印

圖 号 四 第



註	
○	— 1 — 河道
Y	— 古墳跡
●	— 土塚
○	— 野
○	— 塚
○	— 知

N ←

古墳調査票

山田郡
休泊町村

番 號	名 稱	所 在 地	地 目 地 積	所 有 者	型 式	大 サ	現 狀	發 掘 ノ 有 無	出 土 品	由 來 徵 證	管 理 ノ 有 無	參 考 事 項
第五群	不詳	山田郡休泊町大字浅木塚居 丙八二五番地	八一五番 二畝十歩		円型	直径五、六、七、八、九、十、不詳	水田	昭和九年踏査	春秋鏡一個 小字株ニ藏入	ナシ	ナシ	見取圖ニ欠ノ

担当調査員
職氏名印

古墳調査票

山田郡
休泊町

番 號 第六號
名 稱 不明

所 在 地 山田郡休泊村古塚茂木塚居 乙八五番地

地 目 地 積 乙八五番 二畝二十八步

所 有 者

型 式 円型

大 小 直径 五十四尺 高 一丈

現 狀 原野

發 掘 ノ 有 無 無

出 土 品 無

由 來 徵 證 實シ

管 理 ノ 有 無 實シ

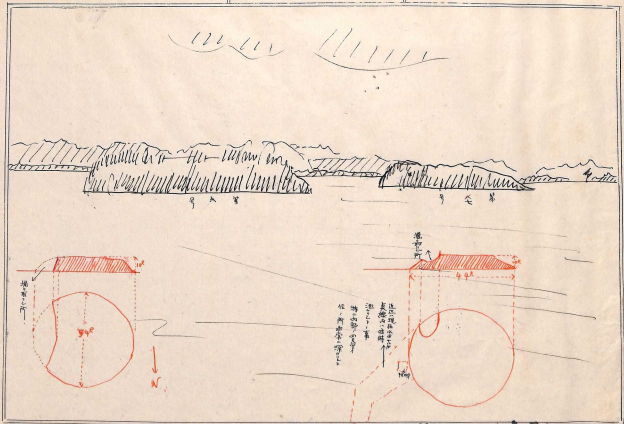
參 考 事 項 實シ

見一取同

六
七
三
三
三
三

横濱調査員
職氏名印

古筑第号兄弟取学图



古墳調査票

山田郡
休泊新村

番 號	名 稱	所 在 地	地 目 地 積	所 有 者	型 式	大 サ	現 狀	發 掘 ノ 有 無	出 土 品	由 來 徵 證	管 理 ノ 有 無	參 考 事 項
第七號	燕	山田郡休泊村大字龍森 三五五五番地	三五五五番地 二十三歩		円型	直径 甲四尺 高 十一文	原野	無	無	ナシ	ナシ	<p>見一取回 七六 七〇 七三 七五</p> <p>古墳ノ前ニ細長イ、約一畝位ノ池アリ、其ノ中ニ 四尺四方位ノ 板カコヒアリ、汲ムニ、水量、甚ダガリシト、然レモ、 今、三ノ二千餘年前、埋メテ、昨今ハ、水田ト化シタリ</p>

調査調査員
職氏名印

古墳調査票

山田郡
林浦町

番 號	名 稱	所 在 地	地 目 地 積	所 有 者	型 式	大 サ	現 狀	發 掘 ノ 有 無	出 土 品	由 來 徵 證	管 理 ノ 有 無	參 考 事 項
第八號	無	山田郡林浦町大字茂木 塚居 八二八二番地	八二八二番地 一畝二十二步		円型	不明	水田	二十餘年前發掘	刀ノサケ一本及金山石數個			見一取圖 T.V

調査調査員
職氏名印

古墳調査票

山田郡
根泊村

番 號	名 稱	所 在 地	地 目 地 積	所 有 者	型 式	大 サ	現 狀	發 掘 ノ 有 無	出 土 品	由 來 徵 證	管 理 ノ 有 無	參 考 事 項
	第九號	山田郡根泊村大字高木塚八五番一三	八五番一三 中八止		円型	不詳	水田	平有餘年前水田トセルカ爲メ發掘セリ	埴輪	人コ(男一 女一) 馬二 根泊市、某氏へ貳月七ナ成ニ賣却セリト	ナレ	ナレ

見取圖
ナレ

擔當調査員
職氏名印

古墳調査票

山田郡
林西町

番	名	所在	地目	所有者	型式	大	現	發掘ノ有無	出	由來	管理ノ有無	参考事項
號	稱	地	地積	者	式	サ	狀	無	品	設	無	項
第十號	無	山田郡林西町太常龍舞	三六四六畝地 一畝十五步		月型	不明	水田	二十有餘年前開墾セリ	カメノ破片	ナレ	ナレ	見取圖ニシテ 金山石敷個 <small>ハナテ</small> 粘土ニテカタメ 現在其ノ面積 ハ排水可ナリ

調査員
職氏名印

古墳調査票

山田郡
休泊町

番	名	所在	地目	積	所有者	型式	大	現	發掘ノ有無	出	由來	管理ノ有無	参考事項
第十一號	無	山田郡休泊村本龍舞大神原四一五九番地	一俣	四一五九番地 武藏十九畝		月型 直徑三五尺 高三尺	桑園	約三年前開墾セリ	簡單ナル石棺アリト	實	實	附近・土層ノ破片散在セリ	

見取圖ヲモテ

擔當調査員
職氏名印