

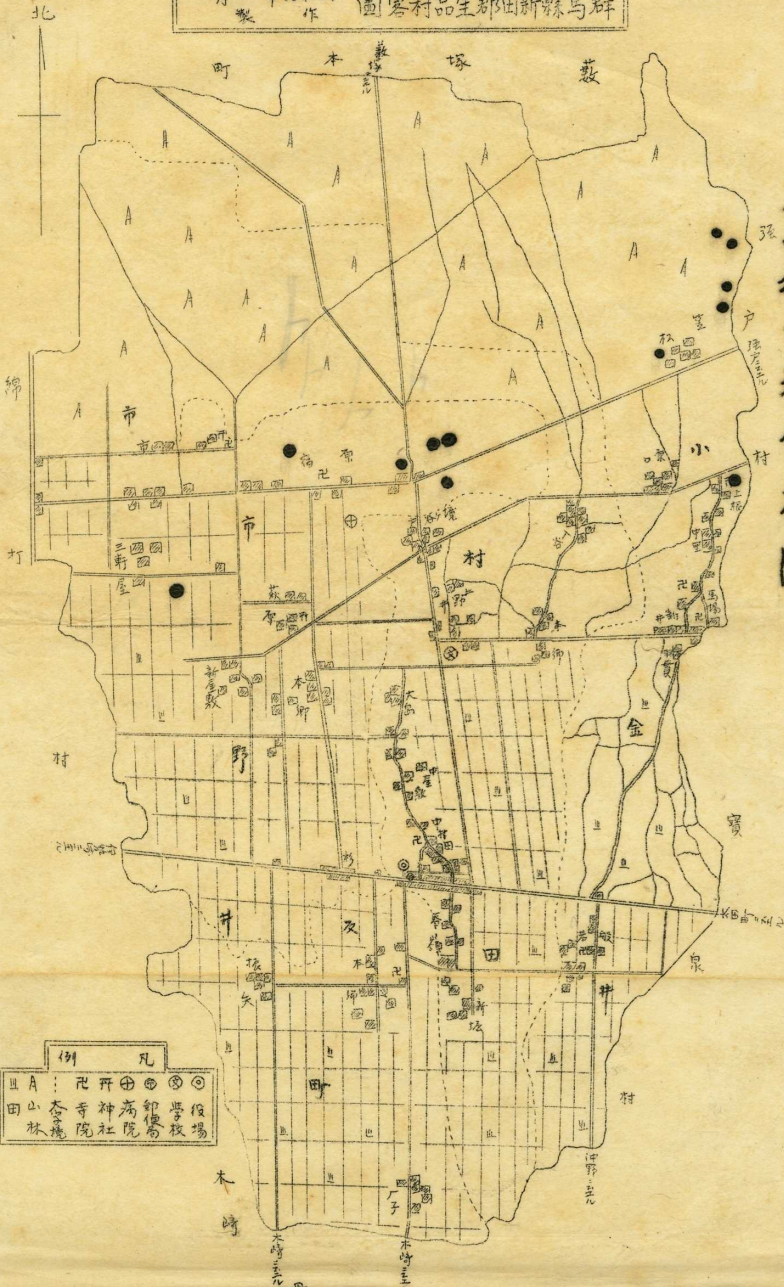
昭和十年八月調

古墳調査臺帳

新田
市郡
生品
村町

群馬縣新田郡生品村畧圖 作 初九 年十一月

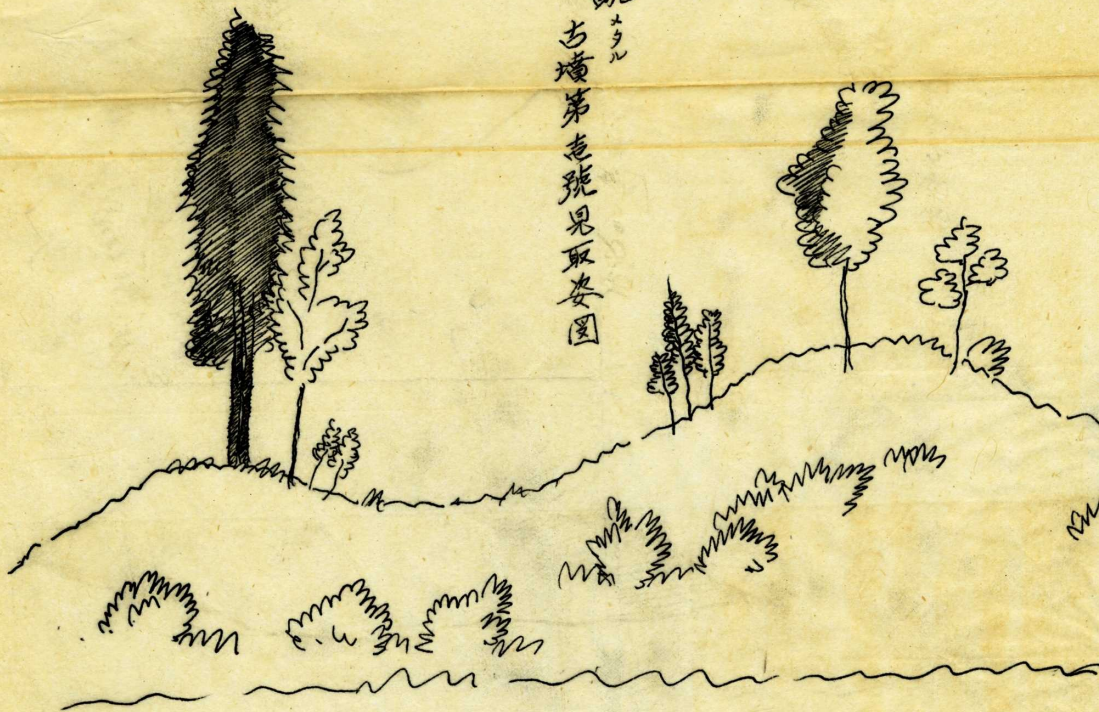
生品村古墳分布圖

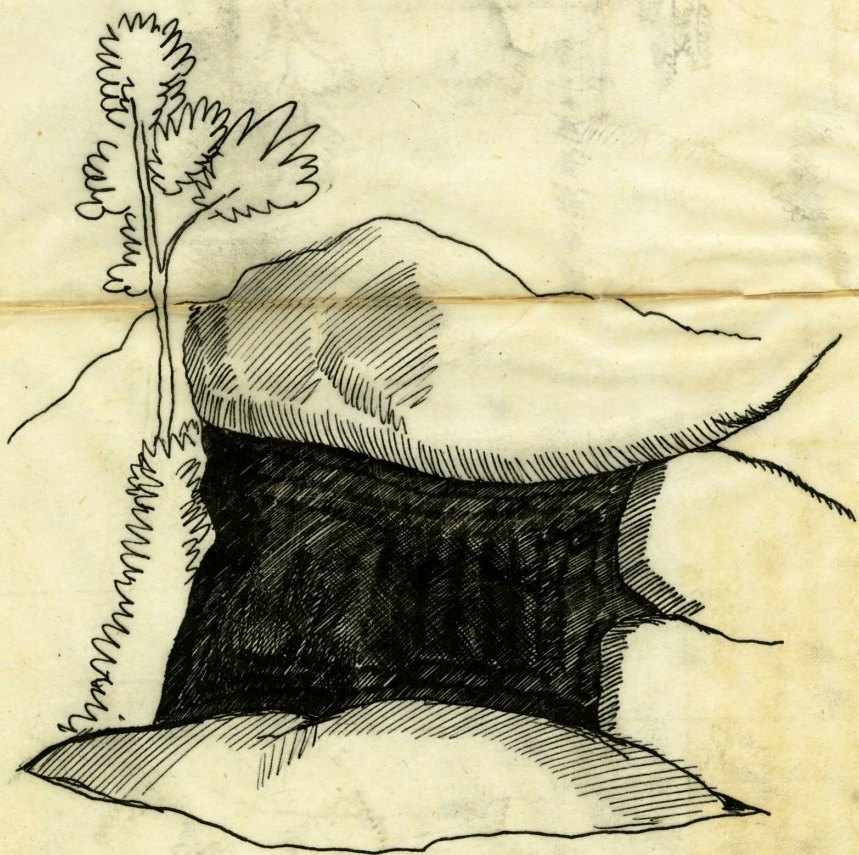


例		凡	
⊙	山	⊙	田
⊙	林	⊙	野
⊙	寺	⊙	社
⊙	院	⊙	病
⊙	院	⊙	神
⊙	場	⊙	學
⊙		⊙	役
⊙		⊙	場

● 印 古墳

西方ヨリ眺
メタル
古墳第志號見取安図





西南方より見たる古墳第壹號石槨開口見取姿圖

古墳調査票

新田郡

生品町村

番	名	所在	地目	積	所有者	型式	大	現	發掘ノ有無	出土品	由來徵證	管理ノ有無	參考事項
第二號	ニツ山	新田郡生品町大字小倉字近開發百六十二番	山林	五畝二十步		前方後円型	墳丘ノ全長壹百尺 前方部ノ高廿三尺(直径百八尺) 後方部ノ高廿四尺(直径百八十尺)	楢ノ葉形ノ土器ニ長ク後部西面中腹ニ石櫛アリ入口四尺高廿三尺方前ノ一枚石ニテ覆ヒアリテ振降キタル状況ニテ甬行三間半長アリ一枚石中ノ大高五尺ニテ天井ノ是一枚石以テ覆ヒリ石ノ厚廿二尺余ニテ穴周圍ニ用ヒハ切リナリ	無シ	不詳	所有者齋藤藤三郎毎寺周圍雜草ヲ切押ヒ之ヲ管理ス		

(分 出 掘 ~ 縣)

(查 調 月 八 年 十 和 昭)

擔當調査員
職氏名印

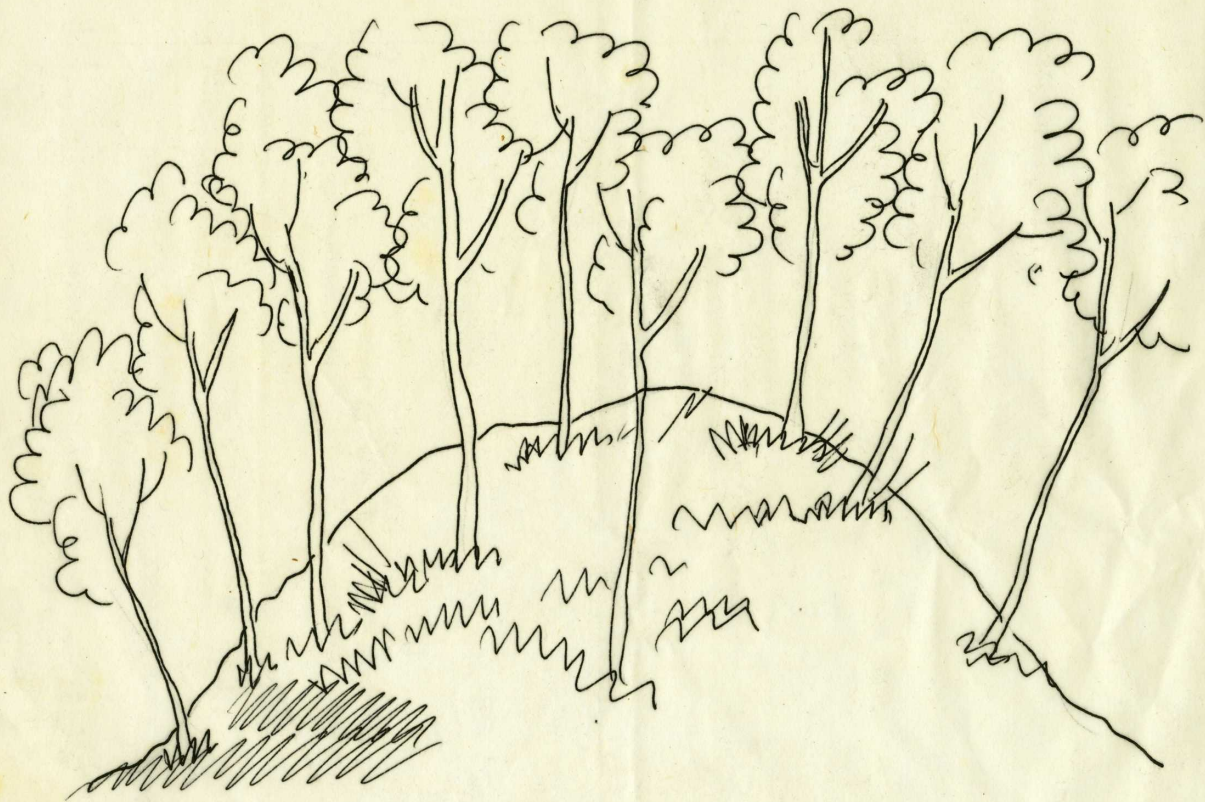
古墳調査票

新

田 郡
生 品

町 村

番 號	名 稱	所 在 地	地 目 地 積	所 有 者	型 式	大 小	現 狀	發 掘 ノ 有 無	出 土 品	由 來 徵 證	管 理 ノ 有 無	參 考 事 項
第三號	蛇塚	新田郡生品村大字小倉字近開敷九十九番	山林二段一步	新田郡生品村大字小倉 駿國王寺	圓型	直徑百五十尺 高さ二十三尺	礎石繁茂セリ	発掘セシ形跡アルモ其ノ年月不詳	不詳	不詳	所有者駿國王寺毎年一回雑草ヲ切拂ヒ之ヲ管理ス	



西方可見
古墳第三號見取圖

古墳調査票

新田

生品郡

町村

番	名	所在	地目	積	所有者	型	大	現	發掘	出土	由來	管理	參考
號	稱	地			者	式	サ	狀	ノ	品	徵	ノ	事項
第	無	新田郡生品町大字小倉字近開發六十三番	山林一段	五畝十九步		圓型	直徑九尺 高廿九尺	礎石推草繁茂之蹟上ニ若干ノ玉石アリ	無	無	不詳	所有者小暮金七年間雜草ヲ切拂ヒ之ヲ管理ス	

擔當調査員
職氏名印

西方ヨリ見たル
古墳第四號見取図



古墳調査票

新

田 郡

生 品 町 村

番 號	名 稱	所 在 地	地 目 地 積	所 有 者	型 式	大 小	現 狀	發 掘 ノ 有 無	出 土 品	由 來 徵 證	管 理 ノ 有 無	參 考 事 項
第五號	無し	新田郡生品村大字小倉井字堂松ノ六百四十七番	山林一畝十四歩	新田郡生品村小倉井 東雲寺	圓型	直径八十尺 高廿十尺	櫛水築成之墳上發掘之跡アリ若干玉石リ	發掘之形跡モ其ノ年月日不詳	不詳	不詳	所有者東雲寺第一回雜草ヲ刈取り之ヲ管理ス	



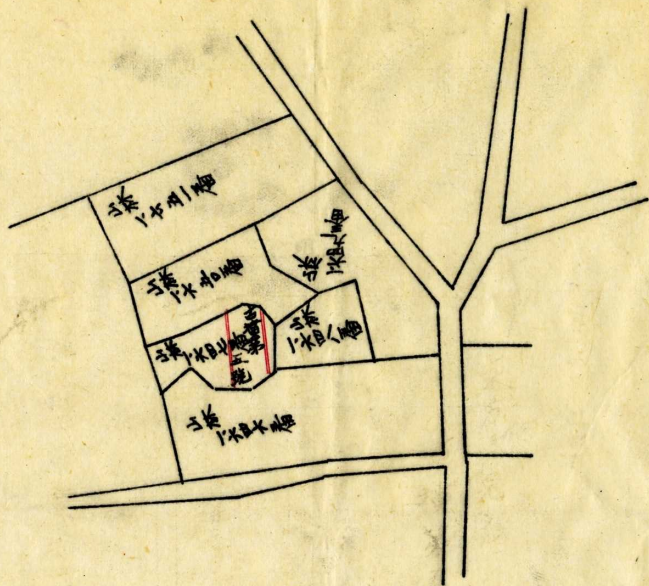
東方ヨリ見タル
古墳第五號見取安圖

古墳調査票

明治三十四年
三月五日

大字小金井字笠松

生品村古墳第五號之圖



1
600


古墳調査票

新田郡 生品町村

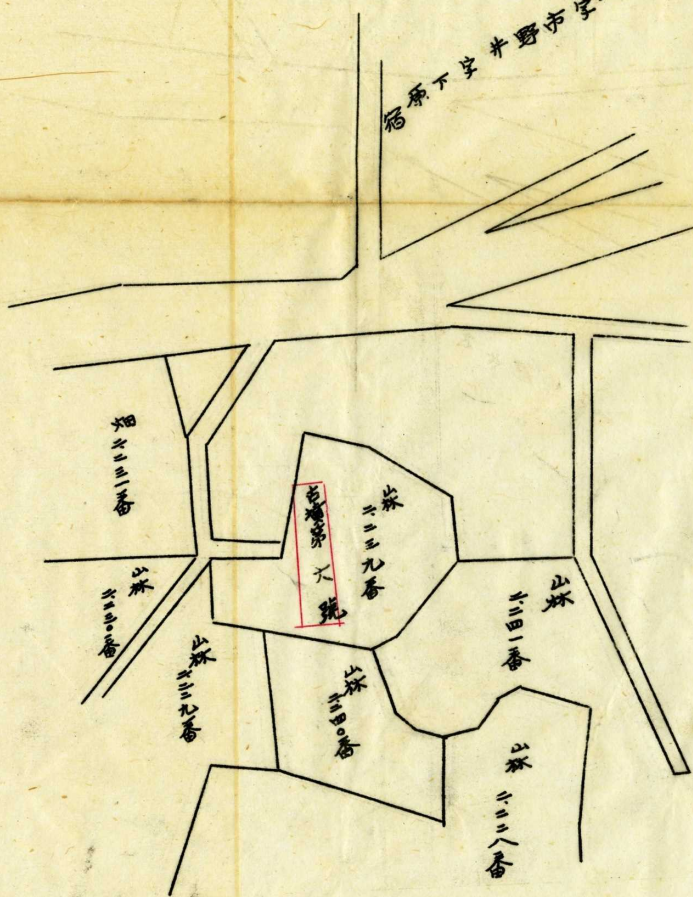
番號	名稱	所在地	地目/地積	所有者	型式	大サ	現狀	發掘の有無	出土品	由來徵證	管理の有無	參考事項
第六踏	柿塚八幡	新田郡生品町大字市野開字下原宿二十三番三十九番	山林一段三畝步		圓型	直徑三百尺高サ四尺	開鑿ニシ烟トシ甘藷ヲ栽培ス 竊丘陵ニシテ埴輪ノ破片ヲ見度ク	明治三十七年ノ發掘セシニ多數ノ大石金環太刀槍身埴輪等出タリ 其ノ大石中一門生品神社ニ寄附シ杜前ノ旗竿記念碑上石トス	金環太刀槍身埴輪等	豊城入彦命ノ御陵ト傳フ	所有者藤本由太郎耕作管理ス	スレハシニ難キニ付見取圖添附セズ

擔當調査員
職氏名印

宿野下字并野市字大




上品村古墳第六號之圖



600

古叢書 查票



古墳調査票


新田郡 生品町村

番號	名稱	所在地	地目地積	所有者	型式	大サ	現狀	發掘ノ有無	出土品	由來徵證	管理ノ有無	參考事項
第七號	無シ	新田郡生品町大字市野井字原宿二百五十八番	山林三畝二十二步	新田郡生品村 縣社生品神社	圓型	直徑七十八尺 高廿八尺	丘陵ニテ丘上ニ石祠アリ 慶岩神社ト云フ	無シ	無シ	無シ	、	

(分 出 提 へ 縣)

(查 調 月 八 年 十 和 昭)

南方見之古墳第七號見取安圖



古墳圖查票

海田部

古墳調査

生品村古墳第七號之圖

大字市野井字原宿

山林二五二番

山林三五三番上

山林三三番


山林二六一番

山林二九番

山林三五番
古墳第七號

山林二五七番上

畑
山林三五番上



1
600

古墳調査票


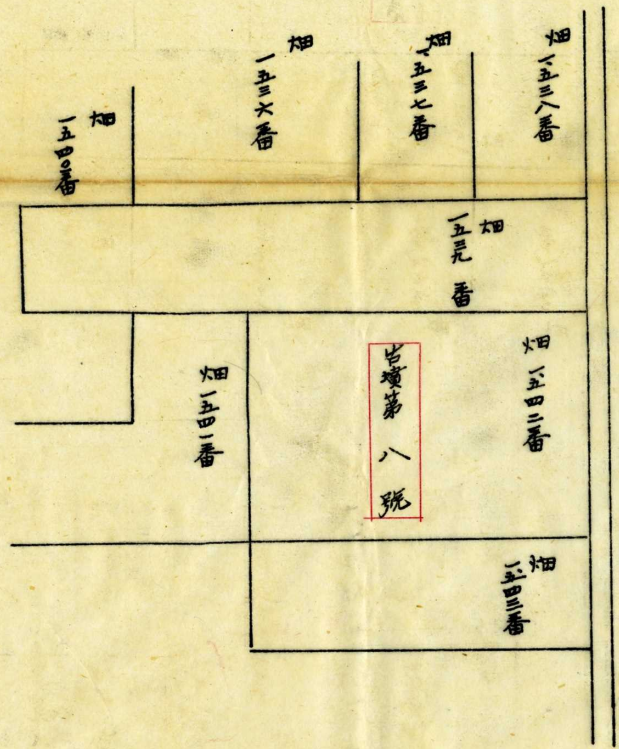
新田郡 生品町村

番 號	名 稱	所 在 地	地 目 地 積	所 有 者	型 式	大 小	現 狀	發 掘 ノ 有 無	出 土 品	由 來 徵 證	管 理 ノ 有 無	參 考 事 項
第八號	大御堂	新田郡生品村大字中野井字重殿十五百四十二番	畑二段歩		不詳	不詳	畑地ニテ甘藷ヲ栽培ス	發掘セト傳レモ其年月日不詳	不詳	建久八年八月賴朝死滅後女將軍平政子賴朝供養トシ大御堂ヲ造營シ墳墓アリ大御堂旧跡ト傳レ	所有者力丸佐太郎耕作管理ス	又ケロキニ推キニ付見取圖添附セズ

擔當調査員
職氏名印

生品村古墳第八號之圖

大宮市野井字重殿



1
600


古墳調査票

新田郡

生品町村

番	名	所在	地目	所有者	型	大	現	發掘	出	由來	管理	參考
號	稱	地	積	者	式	サ	狀	有無	品	證	ノ有無	事項
第九號	無シ	新田郡生品村大字小倉井字千百十二番	社地	新田郡生品村 松尾神社	長方圓型	直徑三百六拾尺 高廿十尺	杉林ニ蔽ハレ中央ニ村社松尾神社鎮座ス	文政年間塚ヲ築シ社殿ヲ建立セシ際發掘ス	明治三十五年蠟石勾玉ヲ現地ニ於テ拾ヒアリ昭和三年七月土器二個塚跡ヨリ出タリ	古老酒造リ邑君高橋法目ノ命豊成ノ彦命ニ從ヒ奉リ酒造リテ其命ノ塚ナリト云フ但シ祭神酒造ノ神大山咋命ナリ	所有者松尾神社管理ス	古老ノ云ニ四ツ文政三年神社火災ニ罹リ現社殿新築當時此塚ヲ墓ニセト古カ出タレヨリ之ヲ現本殿ノ下ニ埋メ建テケルナリ現形七分通リ平ニテ三分程但シ後方ノミアリ頂ニ二百年程経ト白松アリ社殿ノ後方ナリ

西方ヨリ見たル古蹟第九號ノ見取図



大 字 小 金 井 字 上 根

生品村古墳第九號之圖

古墳第九號

官有地
二二二番

宅地
二二三番

畑
二二四番

畑
二二五番

宅地
二三四番

官有地
二二三番

山林
二二七番

番地

畑
二二七番

畑
二二七番

畑
二二八番

畑
二二九番

1
600

古墳調査票


新

田 郡

生 呂

町 村

番 號	名 稱	所 在 地	地 目 地 積	所 有 者	型 式	大 小	現 狀	發 掘 ノ 有 無	出 土 品	由 來 徵 證	管 理 ノ 有 無	參 考 事 項
第十號	無	新田郡生呂村大字市野井字下原筋二十三番九丁二番	山林 <small>八畝於老步</small>		四型	直径東西大檢尺 南北四檢八尺 高廿七尺	櫛木敏季 <small>茂</small> 不詳	不詳	不詳	不詳	所有者竹政儀十郎年一回雜草ヲ切掃ヒ管理ス	



南方ヨリ眺メタル古墳第拾
號見取姿圖


古墳調査票

新

田 郡

生品町村

番 號	名 稱	所 在 地	地 目 地 積	所 有 者	型 式	大 小	現 狀	發 掘 ノ 有 無	出 土 品	由 來 徵 證	管 理 ノ 有 無	參 考 事 項
第一號	無し	新田郡生品村大字市野井字下原宿二十九十八番	山林貳反貳畝拾四步 式		圓型	直径東南四三尺 南北五七尺 高廿八尺	雜木ニテ蔽ハル	無し	無し	不詳	所有者高木友作雑草ヲ切掃ヒ管理ス	



南方ヨリ見立古墳第拾壹號
見取図

古墳集
全圖
第拾壹號
見取図

ニツ山 茨極檢証調

群馬縣上野國新田郡小金井村字近岡 茨百七拾七番地原
 野山林 今郡小金井村匠王寺持地内 茨極セシニ種々ノ古
 器物ヲ 茨見セシ昔今郡村田村平民高橋要平外 貳名
 ヲリ届似タルニ竹明若藪若巻 年貳月拾八日 正午拾貳時不
 職 小金井村匠王寺ニ出張村田村聯合戸長ハ川良平並
 ニ 茨極人村田村根岸音次郎 神尾伊勢松 標田折吉
 並會極得タル古器物類匠王寺本堂ニ陳列アリシ物件
 ヲ檢査スル 尤ノ如シ

一 考 欠美

第一号

拾参個

一 金流シ環

第二号

九個

群馬縣新田郡生品村役場

一 鈴 欠々共

第三号

参個

一 楕円形彫刻燻篋凡器吻

第四号

志個

一 刀 鐔

第五号

志個

一 彫刻燻篋付五箇欠々共

第六号

拾七個

一 刀附房 金流シ八道具

第七号

拾参個

一 太刀 楯頭

第八号

四個

一 鏡

第九号

参本

一 太刀 欠々共

第十号

貳拾個

一 名称不詳腐器物

第十一号

拾七個

一 欠々 根類

第十二号

數本

一 陶器 德利

第十三号

志個

以上調査スル如斯尚發掘セシ現場ニ至リ臨検スルノ如シ
ハ發掘セシ場所ハ小金平村區王寺ヨリ北ハ隔ツルコト蕨拾所ハ
金井村ヨリ西長岡村ハ通スル里道ノ東僅ニ接続セシ二個
ノ平山アリ其東ニ續キタル高サ地盤ヨリ尙丈五尺ニテ南面
中腹ニエラ發掘シアリテ入口巾四尺高サ三尺ノ入口テ前ハ老板
石ニテ覆ヒアリシヲ撤除キタルノ状況ニテ夫ヨリ中ニ入リシニ奥
行三間半穴ノ突當リタル處ハ老板石凡ノ巾八尺高サ五尺余
天井ハ是又老板石ヲ以テ覆ヒアリ石ノ厚サハ貳尺余ト見度
ケタリ

入口ノ方天井右ハ前石ヲ覆ヒアリ別紙甲子圖ノ如キ状況ナリ
又穴ノ周圍ニ用ヒアリシハ切石ヲ以テアリ然レトモ右石室門ニ
別ニ古器物品ナカリト云ス

群馬縣新田郡生品村役場

ハ右石室ノアリシ平山ヨリ僅カ老丁ヲ隔テ西ニ當リ高サ
地盤ヨリ尙丈參四尺周圍百間余南面中腹ニ方參尺
ノ入口ニテ石室アリ已ニ發掘セシ土石前ニ堆積アリ依テ其
石室ニ入りシニ奥行參間半高サ七尺ヨリ六尺天蓋五
枚突當リ老板石巾七八尺高サ七尺兩側方尙尺ヨリ貳尺
位ノ切石ニテ疊ミアリ地上ハ小石ヲ敷キシ朽椽ニテ立會人
ニ圍クニ古骨ナルモノ土中ニ交ヘ又ハ古器物品別紙乙号
圖ノ如クアリシヲ發見セリト云フ

右山上ヨリ其近辺何レモ楡林ト為リ又甲乙四面ノ平山周圍
圖ハ一體ニ凹ミ恰モ其平山ヲ作ル為メ地盤ヲ低クセシ如ク

有様
ナリ

右檢視ヲ了シタルハ午後志時参於分ナリ 立會人ニ示シ確定
ヲ證スル為メ尤ニ署名捺印ス

群馬縣新田郡警署立察署 啓

警部 尾高安次郎

(印)

群馬縣新田郡生品村役場