

昭和十年八月調

古墳調査臺帳

新

田

市郡

笠

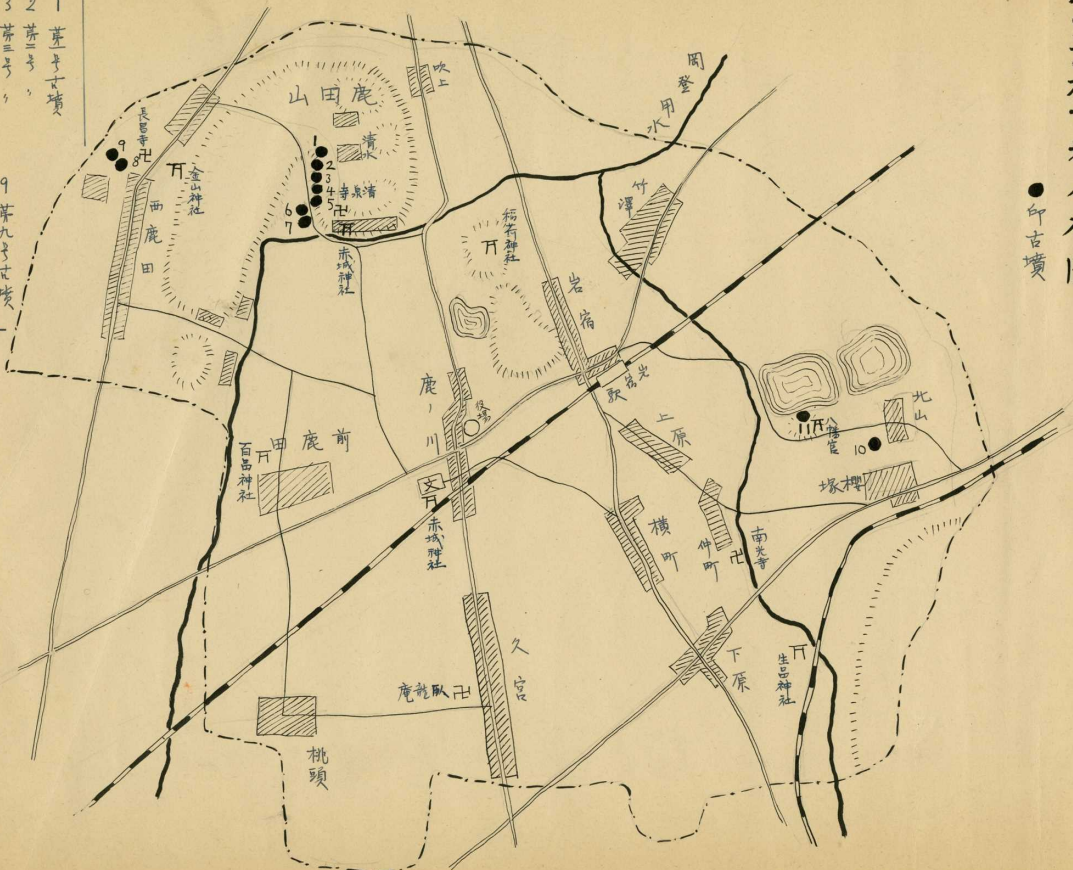
懸

村町

# 新田郡 笠懸村古墳分布圖

● 印古墳

- 1 茅子十墳
- 2 茅三号
- 3 茅四号
- 4 茅四号
- 5 茅五号
- 6 茅六号
- 7 茅七号
- 8 茅八号
- 9 茅九号廿墳
- 10 茅十号
- 11 茅土号



# 古墳調査票

新田郡  
笠懸町村

番	名	所在	地目	所有者	型	大	現	發掘ノ有無	出土品	由來徵證	管理ノ有無	參考事項
第一號	鹿田、第一古墳址	新田郡笠懸村大字鹿字清水二・五四、二番	山林 二及八畝二十九步		圓型	直徑二十三尺、高サ六尺位アリト云フ	昭和三年頃開鑿セラレ畑地トナリレモ僅ニ墳丘ヲ認ム	明治ニテ五六年頃遺掘セルニ茶振物ニツイテハ、知ルコトヲ得ズ、其ノ後昭和十三年開鑿ノ際石柙アリシモ石柙ハ全部撤出シテ橋梁又ハ石垣等ノ材料ニ使用セリ	古釵ノクチタモノ、一々 (現在不明)	ナシ	上毛野氏ノ墳墓ト傳フ	備考 本古墳ハ圓鑿ノ乃ノ全部取崩サレ原形ヲ止メサルニ付見取図添付不可能ナリ

(分 出 掘 へ 縣)

(查 調 月 八 年 十 和 昭)

擔當調査員  
職氏名印



# 古墳調査票

新田郡  
笠懸町村

番 號	名 稱	所 在 地	地 目 地 積	所 有 者	型 式	大 サ	現 狀	發 掘 ノ 有 無	出 土 品	由 來 徵 證	管 理 ノ 有 無	參 考 事 項
第二號	鹿田ノ第二古墳址	新田郡笠懸村大字鹿字北口ニ。六番	山林 五及八畝二十五步		圓型	直徑三十尺 高サ七尺位アリレト云フ	昭和五年頃畑トナリシモ 僅カニ墳丘ヲ認ム	昭和二十五年頃盜掘セラレ發掘物ニライテハ靴ノコトヲ得ズ、 其ノ後昭和五年開墾ノ際石柵アリシモ石柵ハ全部撤去シテ橋梁 又ハ石垣等ノ材料ニ使用セリ	昭和五年ノ開墾ニ際 古刀、二振（一ハ原型ヲ保持セルモノ）（現在不明） （一ハクチチ原型ヲ保タズ）	上毛野氏 <sup>一族</sup> 墳墓ト傳フ	ナシ	上毛及上毛ノ第一ノ八号ノ及ヒ高澤戸峽ト附近ノ史蹟名所 ニ記載アリ

備考  
本古墳ハ開墾ノ爲メ全部取崩サレ原形ヲ止メカシニ付見取圖添付不可能ナリ

擔當調査員  
職氏名印

# 古墳調査票

新田郡  
笠懸町村

番	名	所在地	地目地積	所有者	型式	大	現	發掘ノ有無	出土品	由來徵證	管理ノ有無	參考事項
第三號	鹿田、第三古墳址	新田郡笠懸町大字鹿字北口二〇七番	山林 一及一畝二十一歩		圓型	直徑二十尺、高サ五尺位アリト云フ、	昭和五年頃畑トナリシモ僅カニ墳丘ヲ認ム	昭和二十五年頃畑トナリシモ僅カニ墳丘ヲ認ム 其ノ後昭和五年頃堀ヲ深クシテ石柵アリシモ石柵ハ全部撤出シテ橋梁ニ 石垣等、材料ニ使用セリ	ナシ	上毛野氏 <small>ニ族</small> ノ墳墓ト傳フ	ナシ	上毛及上毛人第一ノ入号ノ及ビ「高津戸」峽ト史蹟名所ニ 記載アリ

備考  
本古墳ハ周廻ノ爲メ全部掘出サレ原形ヲ止メカニ付見取圖添付不  
可ナリ

擔當調査員  
職氏名印

古墳調査票

新田郡 笠懸町村

番	名	所在地	地目地積	所有者	型式	大	現	發掘ノ有無	出土品	由來徵證	管理ノ有無	參考事項
第四號	鹿田ノ第四古墳址	新田郡笠懸村大字鹿字北口ニ。八番	山林 二反十七步		圓型	直徑二十尺、高十五尺位アリト云フ	昭和五年頃畑トリシモ僅カニ墳丘ヲ認ム	昭和五年頃盜掘セラレシガ發掘物ニイテハ知ルコトヲ得ズ、其位昭和五年頃盤ノ際石アリシモ石林ハ全部撤去シテ橋梁又ハ石垣等ノ材料ニ使用セリ	ナシ	上毛野氏 <small>一族</small> ノ墳墓ト傳フ	ナシ	備考 本古墳ハ周盤ノ爲メ全部崩サレ原形ヲ止メザルニ付見取圖添付不可ナリ

式又

擔當調査員  
職氏名印

古墳調査票

新田郡  
笠懸町村

番	名	所在地	地目地積	所有者	型式	大	現	發掘ノ有無	出土品	由來徵證	管理ノ有無	參考事項
第五號	鹿田ノ第五古墳址	新田郡笠懸村大字鹿字北口二〇〇八番	山林 二及十七步		圓型	直徑二十三尺、高サ六尺位アリト云フ	昭和五年頃畑トナリシモ僅カニ墳丘ヲ認ム	明治二十五年頃盜掘セラレシガ發掘物ニツイテハ知ルヲ得ズ其ノ後昭和五年開鑿ノ際石御アリシモ石坎ハ全部撤出シテ楊梁又ハ石垣等ノ材料ニ使用セリ	ナシ	上毛野氏 <small>一族</small> ノ墳墓ト傳フ	ナシ	備考 上古墳ハ開鑿ノ為メ全部崩サレ原形ヲ失メカハニ付見取圖添付 不可解ナリ

古墳

擔當調査員  
職氏名印



# 古墳調査票

新田 郡  
笠懸 町村

番 號	名 稱	所 在 地	地 目 地 積	所 有 者	型 式	大 小	現 狀	發 掘 ノ 有 無	出 土 品	由 來 徵 證	管 理 ノ 有 無	參 考 事 項
第 六 號	鹿田、第六古墳址	新田郡笠懸村大字鹿守北口二〇二一番	山林 六畝十五歩		圓型	直徑二十尺、高サ五尺位アリト云フ	昭和五年頃畑トナリシモ僅カニ墳丘ヲ認ム	明治二十五年に墳盜掘セラレシガ發掘物ニワイテハ鉄ノ鐙ガ其、後昭和五年に周鑿ニ際シ不揃アリシモ石杖ハ全部撤去セラレ橋梁又ハ石垣等、材料ニ使用セリ	ナシ	且毛野氏ノ墳墓ト傳フ	ナシ	上毛及上毛人第ニ〇八号リ及ヒ高津戸峯ト史蹟名所レニ記載アリ

(昭和十年八月調査)

(縣 ~ 提出分)

擔當調査員  
職氏名印

備考  
本古墳ハ周鑿ノ為メ全部取崩サレ原形ヲ止メザルニ付是取圖添付  
不可辨ナリ



# 古墳調査票

新田郡 笠懸町村

番 號	名 稱	所 在 地	地 目 地 積	所 有 者	型 式	大 小	現 狀	發 掘 ノ 有 無	出 土 品	由 來 徵 證	管 理 ノ 有 無	參 考 事 項
第七號	鹿田、第七古墳址	新田郡笠懸村大字鹿字北口甲二〇番	山林 三及七畝十五歩		圓型	直徑二三尺、高サ六尺位アリト云フ	昭和五年頃畑トナリシモ僅カニ墳丘ヲ認め	明治二十五年頃盜掘セラレシカ卷掘物ニツイテハ靴ニトテ得ズ其、後昭和七年同型ノ際シ石御アリシモ石坎ハ全部撤去シテ橋梁又ハ石垣等、材料ニ使用セリ	ナシ	上毛野氏 <small>一族</small> ノ墳墓ト傳フ	ナシ	備考 本古墳ハ周壁ノ為メ全部取崩サレ原形ヲ止メサルニ付見取圖添付 不可缺ナリ

擔當調査員  
職氏名印

古墳調査票

新田郡 笠懸町村

番	名	所在	地目	所有者	型式	大	現	發掘	出土	由來	管理	参考
號	稱	地	地積	者	式	サ	狀	の有無	品	徵證	の有無	事項
第八號	東ノ塚 (関山塚トモ稱ス)	新田郡笠懸村大字西鹿田字中島八四五番	墓地 一及七畝十六步		圓型	直徑五十尺 高サ八尺	長昌寺開山ノ墓並ニ民家四戸ノ墓ト周圍ニ康中塔アリテ南ハ道路ニ面ス 雜草ニ蔽ヒ松杉等教本アリ	發掘セラレズ	ナシ	ナシ	ナシ	上モ及上モノ第一二九号ノ及ヒ「高津戸味ト附近ノ名所」ニ記載アリ

擔當調査員  
職氏名印

圖 面 側  
(ノモルタ見リヨ方南)

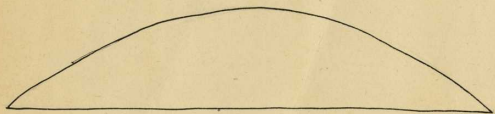
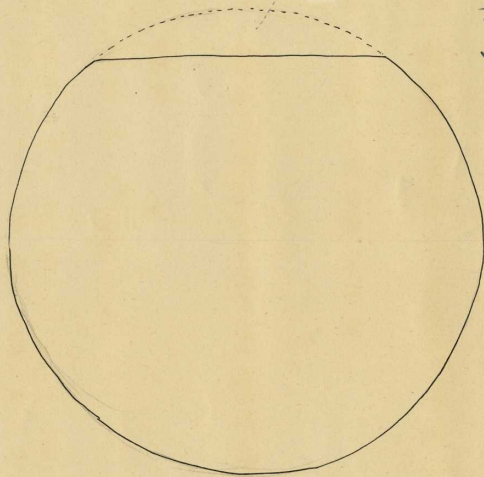


圖 面 平

ルナ崩振分都ノコ



(第八号古墳)



古墳調査票

新田郡 笠懸町 村

番	名	所在	地目	所有者	型式	大	現	發掘	出土	由來	管理	参考
號	稱	地	地積	者	式	サ	狀	の有無	品	徵證	の有無	事項
第九號	西塚	新田郡笠懸村大字西鹿角字中島八四五番	墓地 一及七畝十六步		圓型	直徑六十尺、高廿六尺	上面ヲ平定ニシ長島寺歴代住職ノ墓地トナシ基石並テ 周圍ハ雜草ニ蔽ハシ櫻杉等アリ	周圍ノ一部ヲ發掘セシモ他ハ發掘セラズ	埴輪(円筒)破片	ナシ	ナシ	上毛及上毛ノ茅ニ九号ノ及ヒ高津戸峽ト附近ノ所 ニ記載アリ

擔當調査員  
職氏名印

古墳調査票


新田郡  
笠疊町村

番	名	所在地	地目地積	所有者	型式	大	現	發掘ノ有無	出土品	由來徵證	管理ノ有無	參考事項
第1號	阿左美古墳	新田郡笠疊村大字阿左美字北三二八、二四番	畑一及九畝十一歩		圓型	直徑(南北九九尺、東西六六尺)高ヶ九尺	雜草ニヤ蔽ハル	明治三十年頃發掘セラシ	直刀ニ振、曲玉、七八ヶ 一 所在不明 山岡郡廣尾村某家ニアリト云フ	ナシ	ナシ	上毛及上毛ノ某ニ。九号ニ記載アリ

擔當調査員  
職氏名印

圖面側


(ノモルタ見リコ方南)



コ部分振崩サル



圖面平



コ部分振崩サル

(第十号古墳)



# 古墳調査票

新田郡  
笠懸町村

番 號	名 稱	所 在 地	地 目 地 積	所 有 者	型 式	大 サ	現 狀	發 掘 ノ 有 無	出 土 品	由 來 徵 證	管 理 ノ 有 無	參 考 事 項
第 十 一 號	八幡山	新田郡笠懸町大字阿左美字仲二七五番二七四一番	二七五番 二七四一番 山林三及五畝二步		圓型	不明	社地	不明	ナシ	ナシ	ナシ	ナシ

備考  
古墳ト認メ難キモ里人ハ古墳ナリト云フ。

擔當調査員  
職氏名印