

昭和十年八月調

古墳調査臺帳

佐波

市郡

上陽

村町

佐波郡 上陽町村

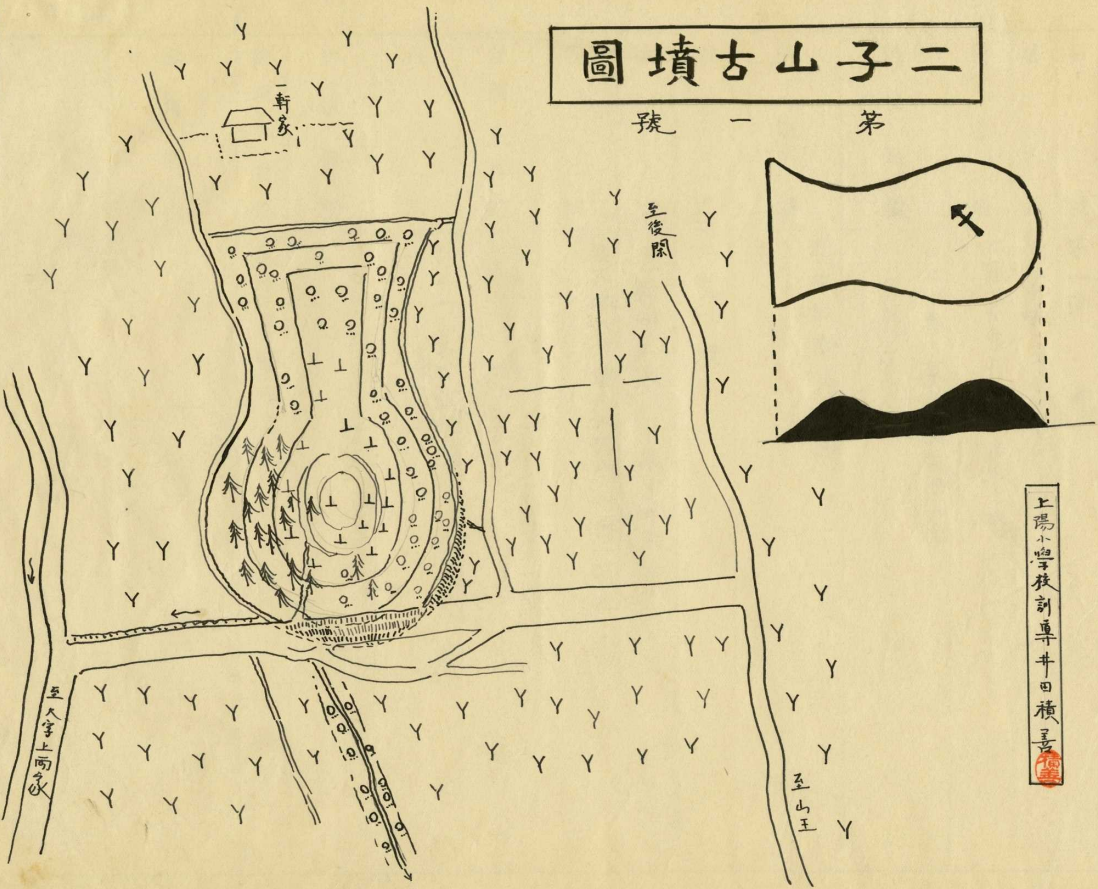
番 號	名 稱	所 在 地	地 目 地 積	所 有 者	型 式	大 小	現 狀	發 掘 ノ 有 無	出 土 品	由 來 徵 證	管 理 ノ 有 無	參 考 事 項
第一號	二子山	上陽村大字上西家字木之宮	<p>畑 (一六九三、一六九一、一七二二、一七二七、一七二八、一七三二、一七三三、一七三九、一七四一、一七四二、一七四三、一七四四、一七四五、一七五二、一七五三、一七五五、一七五七、一七五八、一七五九、一七六〇、一七六一、一七六二、一七六三、一七六四、一七六五、一七六六、一七六七、一七七八、一七七九、一七八〇、一七八一、一七八二、一七八三、一七八四、一七八五、一七八六、一七八七、一七八八、一七八九、一八九〇、一八九一、一八九二、一八九三、一八九四、一八九五、一八九六、一八九七、一八九八、一八九九、二〇〇〇)</p> <p>山林 (一七二二、一七二三、一七二四、一七二五、一七二六、一七二七、一七二八、一七二九、一七三〇、一七三一、一七三二、一七三三、一七三四、一七三五、一七三六、一七三七、一七三八、一七三九、一七四〇、一七四一、一七四二、一七四三、一七四四、一七四五、一七四六、一七四七、一七四八、一七四九、一七五〇、一七五一、一七五二、一七五三、一七五四、一七五五、一七五六、一七五七、一七五八、一七五九、一七六〇、一七六一、一七六二、一七六三、一七六四、一七六五、一七六六、一七六七、一七六八、一七六九、一七七〇、一七七一、一七七二、一七七三、一七七四、一七七五、一七七六、一七七七、一七七八、一七七九、一七八〇、一七八一、一七八二、一七八三、一七八四、一七八五、一七八六、一七八七、一七八八、一七八九、一八九〇、一八九一、一八九二、一八九三、一八九四、一八九五、一八九六、一八九七、一八九八、一八九九、二〇〇〇)</p> <p>墓地 (一七二二、一七二三、一七二四、一七二五、一七二六、一七二七、一七二八、一七二九、一七三〇、一七三一、一七三二、一七三三、一七三四、一七三五、一七三六、一七三七、一七三八、一七三九、一七四〇、一七四一、一七四二、一七四三、一七四四、一七四五、一七四六、一七四七、一七四八、一七四九、一七五〇、一七五一、一七五二、一七五三、一七五四、一七五五、一七五六、一七五七、一七五八、一七五九、一七六〇、一七六一、一七六二、一七六三、一七六四、一七六五、一七六六、一七六七、一七六八、一七六九、一七七〇、一七七一、一七七二、一七七三、一七七四、一七七五、一七七六、一七七七、一七七八、一七七九、一七八〇、一七八一、一七八二、一七八三、一七八四、一七八五、一七八六、一七八七、一七八八、一七八九、一八九〇、一八九一、一八九二、一八九三、一八九四、一八九五、一八九六、一八九七、一八九八、一八九九、二〇〇〇)</p>		前方後円型 周囲ニ隄アリ	全長八〇米 前方部高七七米 後円部高七七米	<p>雑木ニテ蔽ハレ前方部及ビ後円部、上ニ墓地トシテ                  竈塚ノ上ヨリ西ニカケラ隄ヲ現存ス</p>	<p>登掘セラズ</p> <p>別ニシテ封土上ニ埴輪ノ家破片ト思ヘルモノ多数散布ス</p>	無し	無し	早ク墓地トナリタレバ管理ヨロシ	無し



増富調査員  
 職氏名印

# 二子山古墳圖

第一號



上湯小學校訓導 井田 横吉



第壹册  
二子山古墳



# 古墳調査票

佐波郡  
上湯村

番 號	名 稱	所 在 地	地 目 地 積	所 有 者	型 式	大 サ	現 狀	發 掘 ノ 有 無	出 土 品	由 來 徵 證	管 理 ノ 有 無	參 考 事 項
第二號	乞食塚 コゲキツカ	上湯村大字上兩家字木之宮ニ三一	二三一畝 墓地ニ畝ニニ歩		円型 湮址ナシ	直徑十六米 高サ二米半	雑木林ニシテ墳上及封上ノ周圍ハ墓地トナル	不 明	封上ニ葦石散布ス	ナシ	墓地ニツキ管理ヨシ	

擔當調査員  
職氏名印

# 古墳調査票

佐波郡  
上陽町村

番	名	所在	地目	積	所有者	型式	大	現	發掘	出土	由來	管理	参考
號	稱	地	地	積	者	式	サ	狀	ノ	品	徵	ノ	事項
第三號	ボンゼン山	上陽町八字上兩家	甲ニニハ 乙ニニハ	山林 墓地 三畝四歩 十歩		円型 湊証アリ	直徑二十一米 高サ三米	雜木林ニシテ上ハ墓地トナルモ使用不明	最近所有者ノ同意ヲ得テ發掘ス	葺石小崩ケレタル所ニ明アリ	ナシ	管理アリ	

擔當調査員  
職氏名印



# 古墳調査票

佐波郡  
上陽町村

番 號	名 稱	所 在 地	地 目 地 積	所 有 者	型 式	大 サ	現 狀	發 掘 ノ 有 無	出 土 品	由 來 徵 證	管 理 ノ 有 無	參 考 事 項
第四號	ミ、ダレ薬師	上陽町八字上両家字不之宮 一三ニ	泉野 一畝二十三歩		円型 隄証ナシ	直徑十一米(想定) 高さ不明	畑ト化シ封土少シク残ル	封土強ニド取り去ラレタリ	須惠畷ノ破片附近ニ多ク散布シ前ノ墳丘中ヨリ鈴ヲ出エ スト傳フ	古來耳垂薬師ト呼ベレ耳病者ノ尊崇アリ	畑地トアリ古墳トシテ管理セズ西北ノ隈ニ基石アリ	今ク手夫、ニ三九、七

擔當調査員  
職氏名印

# 古墳調査票

佐波郡  
上陽村

番 號	名 稱	所 在 地	地 目 地 積	所 有 者	型 式	大 サ	現 狀	發 掘 ノ 有 無	出 土 品	由 來 徵 證	管 理 ノ 有 無	參 考 事 項
第五號	オトウカ山	上陽村大字上両家字木之宮 一四五一四六一四七	一四五 山林 一四六 全 六畝五步 一四七 畑 二畝五步		円型 埴証ナシ	直徑ニ九米 高サ三米半	雜木林ニシテ發掘ナル	發掘ナル半ハ不明ナル	無し	古米狐ノ棲所ト傳ヘラレ	別ニナシ	天石一枚 厚サ三部 龍腹ニ皮用中 半埋裏(昭和九年發掘)

擔當調査員  
職氏名印



# 古墳調査票

佐波郡  
上陽町村

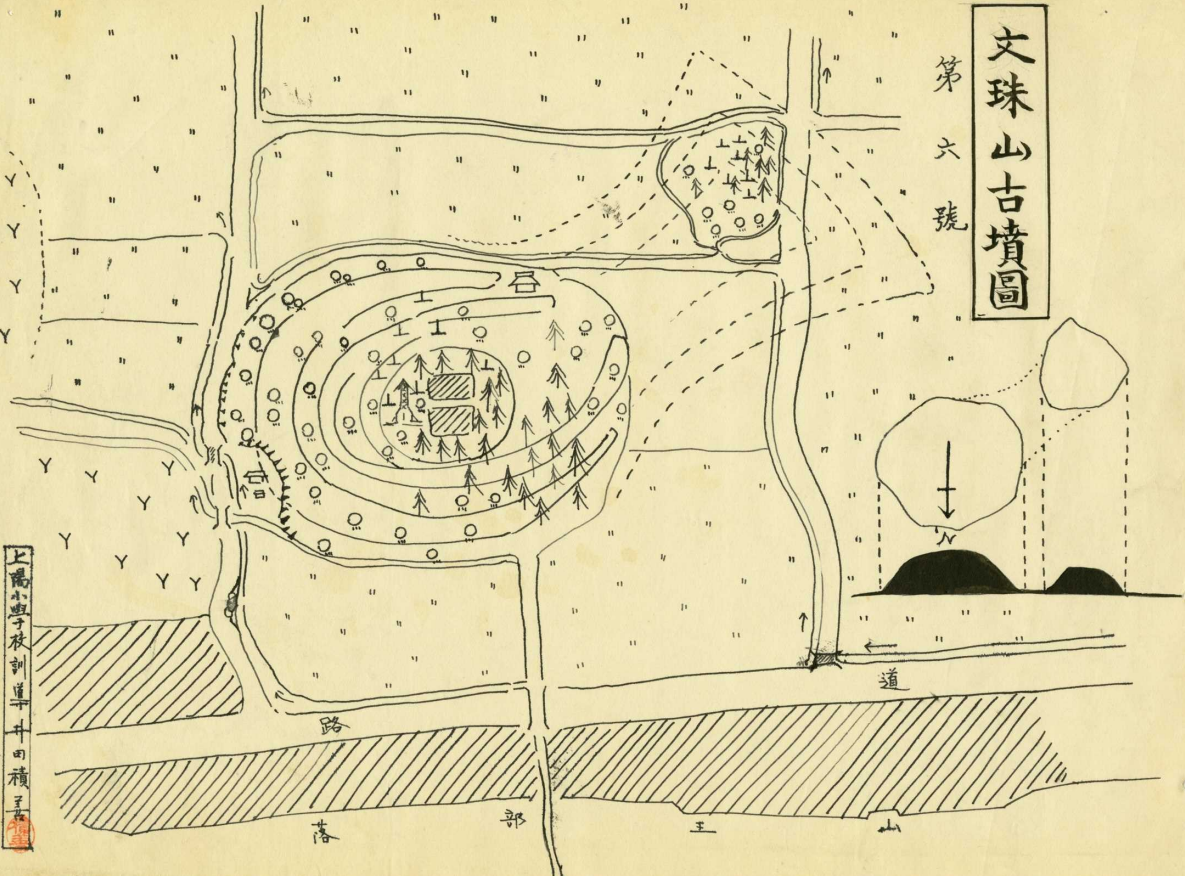
番號	名稱	所在地	地目地積	所有者	型式	大サ	現狀	發掘ノ有無	出土品	由來徵證	管理ノ有無	參考事項
第六號	文珠山 (オーボ山)	上陽町八字山王字分明岡	五二七番 山林 一段九步 五二八番 宅地 十八坪 外一段一畝一步、墓地	禪養寺 五二七 村 有 五三八	前方後円型 (現狀ハ円型ノ如シ) 湟陞アリ	全長五十米 高四六米	松 雑木ニ散ヘレ墳上ハ墓地多シ 後半五三〇ハ宮下浅次郎氏借用レツナ等、庭木ヲ植ヘ庭園ノ如シ 前半五二八ハ寺ノ所有ニテ墓地トシ、最高部ハ見鐵塔アリ 無し	葺石各所ニ見エ土器片墳上ニ多少散布ス	別ニ無し	庭園トシ墓地トシ管理ヨリ行ヘル		



擔當調査員  
職氏名印

文珠山古墳圖

第六號



上陽小墾子校訓導年升田積至五

# 古墳調査票

佐波郡  
上陽町村

番	名	所在	地目	積	所有者	型式	大	現	發掘ノ有無	出土品	由來徵證	管理ノ有無	參考事項
第七號	阿彌陀山	上陽村大字山王字前田	五三一畝 山林 五三二畝 墓地	四畝二十九步 四畝四步	禪養寺外教名	円型 湮止アリ	直径三二五米 高オ三米半	雑木林ニテ 南南ハ墓地トナル	墓地ノ所著シク低ク發掘不明	別ニナシ	別ニナシ	墓地トシテ管理ス	

擔當調査員  
職氏名印

# 古墳調査票

佐波郡  
上陽町村

番 號	名 稱	所 在 地	地 目 地 積	所 有 者	型 式	大 サ	現 狀	發 掘 ノ 有 無	出 土 品	由 來 徵 證	管 理 ノ 有 無	參 考 事 項
第 八 號	別ニテシ	上陽村大字山王字前田五一三	五一三番 墓也 一畝ニテ三六	野澤織員	円型 湮跡ナシ	直徑十七米 高サ不明	北半ハ墓地雜木 南半ハ耕地畑トアル	全部封土ヲ取ラレタリ	葦石一部ニ表ハレ畑地ニ土器片散布ス	別ニテシ	全 右	

擔當調査員  
職氏名印

# 古墳調査票

佐波郡  
上陽町村

番	名	所在	地目	積	所有者	型式	大	現	發掘ノ有無	出・土	由來	徵	證	管理ノ有無	參考事項
第9號	狐塚 (キツネツカ)	上陽村八字山王字前田五四三	五四三番	山林	ニ畝三十一歩	円型 湮正アリ	直径二十五米 高さ三米	雑木林ニシテ西半ハ封土ヲ取り去ラシ石槨モ全部取去ラシ石槨ノ石ハ附近ニコロガリフシ石ハ関根福太郎氏宅ニ運バル	發掘——半分	刀劍及土器片	古來狐多ク棲息スト傳ノ			別ニアリ	

擔當調査員  
職氏名印

# 古墳調査票

佐波郡  
上陽町村

番	名	所	地	地	所	型	大	現	發	出	由	管	參
號	稱	在	目	積	有	式	サ	狀	掘	土	來	理	考
		地	地		者				ノ	品	徵	ノ	事
			積						有		證	有	項
第十號	別ニテ	上陽村大字山王字前田	五八三番	原野		円型	直徑十米	高サ粟	全部芝地ニテ荒レ果ツ	不明	葺石所々ニ見エル外ナシ	別ニテ	管理セズ同園ヨリ鋤クアレテ次第ニ小ガクテリ正ニソノ形ヲ失セ ニトス

擔當調査員  
職氏名印

# 古墳調査票

佐波郡  
上陽町村

番 號	名 稱	所 在 地	地 目 地 積	所 有 者	型 式	大 サ	現 狀	發 掘 ノ 有 無	出 土 品	由 來 徵 證	管 理 ノ 有 無	參 考 事 項
第十一號	別ニナシ	上陽町大字山王字前田五六五	五六五畝 京野ニ畝七步		円型 湟陸ナシ	直徑十六米 高ヲニ米	南半ハ荒地トナリ 北半ハ畑トナル	發掘ナシ	石槨ノ大石附近ニ横ヲハル	別ニナシ	全然管理セス	

擔當調査員  
職氏名印

# 古墳調査票

佐波郡  
上陽町村

第十二號

別ニトシ

上陽村八字山王字田尻四六四

四六四番 宅地 入。一坪

所有者

前方後円型ラレ(想定) 湮没ナシ

型式

全長六十七米 高ヲニ米半

大サ

竹林ニテ一部宅地 一部畑ト化ス  
而シテ古墳ノ古利根ノ石岸ヲ限リソノ外輪ノミ殘セシタン一見

現狀

発掘ス

草石見ユ

出土品

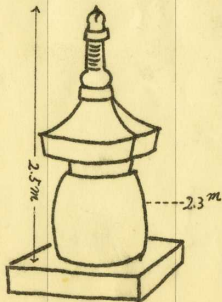
別ニナシ

由來徵證

管理セズ

管理ノ有無

多重塔高了ニ米半  
燈明神山王様ノ之ニ向テ称ス  
山王神社ヲ鎮座セシ日即チ  
二月十七日ハ祭典ヲ行フ(赤飯)



参考事項



擔當調査員  
職氏名印



# 古墳調査票

佐波郡  
上陽町村

番號	名稱	所在地	地目地積	所有者	型式	大サ	現狀	發掘ノ有無	出土品	由來徵證	管理ノ有無	參考事項
第十三號	別ニナシ	上陽村八字山王字田尻 四八〇・四八一	四八〇番山林 八畝四歩 四八一番山林 一畝七畝二一歩		前方後円型 前方ニ遺趾アリ	全長六十一米 高サ六米	不明 西ノ半部ハ桑畑及栗林ニシテ東半部ハ雑木林トナリ南部ハ空地トシテ葎石多シ也東ニ遺ノ跡今ニ存ス	不明	葎石多シ	別ニナシ	此地桑畑栗林トアリシ爲メ管理セス	

擔當調査員  
職氏名印

# 古墳調査票

佐波郡

上陽村

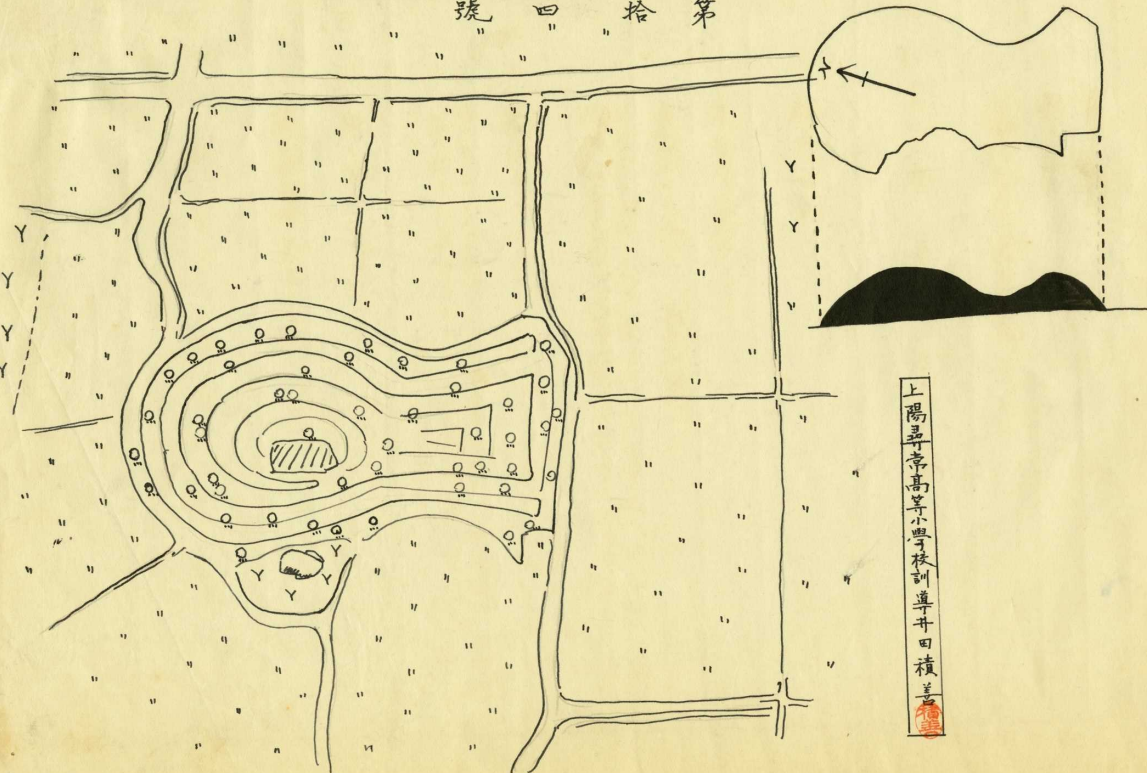
番	名	所在	地目	積	所有者	型	大	現	發掘ノ有無	出	由來	管理ノ有無	參考
號	稱	地			者	式	サ	狀	無	土	徵	有	事項
第十四號	ニ子山	上陽村大字山王字三代	九十三番	山林	一段九畝二十六步	前方後圓型	全長六十二米 高十四米半	澁土アリ	發掘ス	雜木林ニシテ廻リニ澁ヲ廻ラシ典型の古墳ナリ 西部ハ發掘セラレテ石槨ノ大石アリ	別ニ無し	禪養寺領トシテ管理ス	王冠ハ全國ニ珍ラシク博物館ニ存ス



擔當調査員  
職氏名印

# 王冠山古墳圖

第拾四號



上陽縣高等小學校訓導主任田積善



# 古墳調査票

佐波郡 上陽村

番	名	所在	地目	地積	所有者	型式	大	現	發掘	出土	由來	管理	参考			
號	稱	地			者	式	サ	狀	ノ	品	徵	ノ	事項			
第十五號	別ニ無シ	上陽村大字山王字大塚一六八	一六八番	山林	一段三畝十三步	禪養寺領	圓型	湮跡アリ	直徑三十八米	高サ六米	松ニ雜木ヲ交ヘ湮跡アリ	發掘セラレタラン	葺石ハヲ存スルモ其ノ外ニハ無シ	古來叢多ク土長足ヲ咬マレシコトアリ	雜木林トシテ管理ス	



擔當調査員  
職氏名印



# 古墳調査票

佐波

郡

上陽町村

番	名	所在	地目	積	所有者	型	大	現	發掘ノ有無	出土品	由來	管理ノ有無	參考事項
第	十六	上陽村大字山王字大塚二一八	二一八番	山林		圓型	直徑 三十四米	雜木林ニシテ窪アリ 頂上ニ發掘ノ穴アリテ自然石ノ石櫛明瞭ニ現ル	昭和十年三月盜掘セラレ後直ニ所有者發掘シ古刀數本ヲ出ス	古刀	別ニヤシ	特ニ管理セズ	

(分 出 掘 ~ 縣)

(查 調 月 八 年 十 和 昭)

擔當調査員  
職氏名印

# 古墳調査票

佐波

郡 上陽 村

番	名	所在	地目	積	所有者	型式	大	現	發掘ノ有無	出土品	由來	徵證	管理ノ有無	參考事項
第十七號	別ニ無シ	上陽村大字山王字大塚	畑	ニニニ番 ニニ五ノ一 ニニ六番	畑 三段三十一歩 一段 七歩	前方後円型 湮跡ナシ	全長 <sup>約</sup> 七十九米 高サ約三米半	北半ハ耕地トナリ桑畑 南半ハ宅地トナリ後円部ノ中央ハ木瀬村大字大島ニ通ル道 ニリテ切らん	不明ナルモ原型ヲ著シク破壊サレタルハ或ハ發掘セルモノ、如シ	封土上ニ土器片散布ス	別ニナシ	管理セズ		

(分 出 提 へ 縣)

(查 調 月 八 年 十 和 昭)

擔當調査員  
職氏名印

# 古墳調査票

佐波

郡 上陽 村

番 號	名 稱	所 在 地	地 目 地 積	所 有 者	型 式	大 小	現 狀	發 掘 ノ 有 無	出 土 品	由 來 徵 證	管 理 ノ 有 無	參 考 事 項
第十八號	別ニ無し	上陽村大字山王大塚二一〇	二一〇番 墓地 三畝三十七步		円型 湮陸ナレ	直徑十五米 高廿二米	大部分雜木雜草ニテ蔽ル	不明	不明	別ニ無し	墓地トシテ管理ス	

擔當調査員  
職氏名印

# 古墳調査票

依波 郡  
上陽 村

番 號	名 稱	所 在 地	地 目 地 積	所 有 者	型 式	大 小	現 狀	發 掘 ノ 有 無	出 土 品	由 來 徵 證	管 理 ノ 有 無	參 考 事 項
第十九號	別ニ無シ	上陽村大字山王大塚ニ〇〇	ニ〇〇番 山林 六畝		円型 窪地ナシ	直徑二十米 高十二米半	雑木林ニシテ上ニ登橋ノ穴アリ	發掘ス(盜掘)	葺石多シ	ナシ	特ニ管理セズ	

擔當調査員  
職氏名印



# 古墳調査票

佐波郡 上陽村

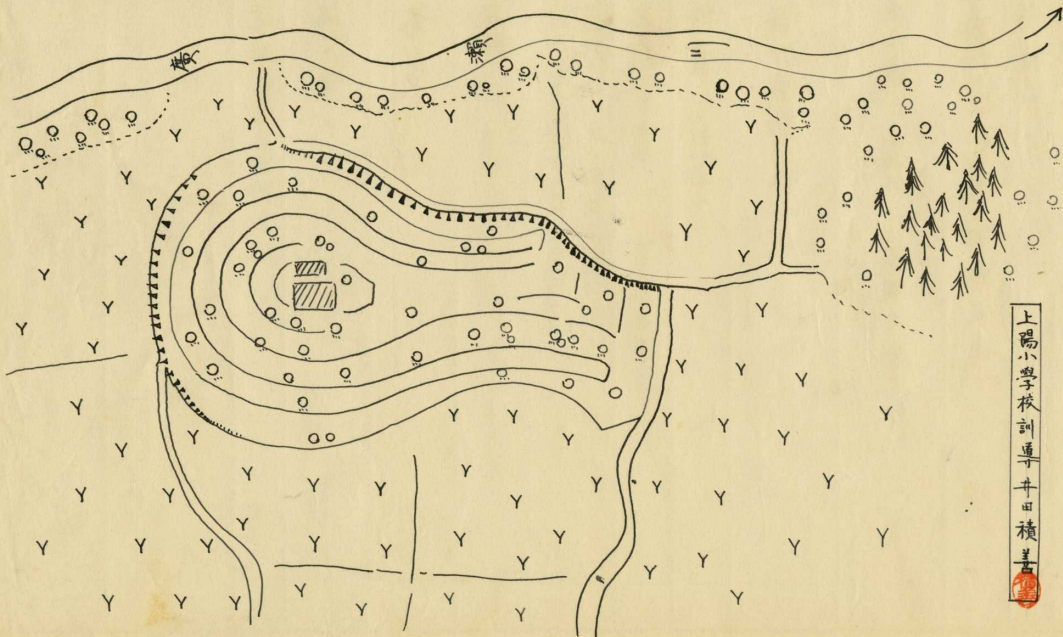
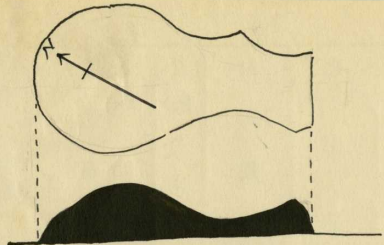
番 號	名 稱	所 在 地	地 目 地 積	所 有 者	型 式	大 小	現 狀	發 掘 ノ 有 無	出 土 品	由 來 徵 證	管 理 ノ 有 無	參 考 事 項
第二十號	かみつか山	上陽村大字山王法尺寺	三〇四畝 山林 一段一畝十七步		前方後円型 湮跡アリ	全長 四米 高 廿六米	雑木林ニシテ前方部ハ路ニヨクテ切ラレ一見帆立貝式ノ如シ 湮跡ハ後円部ノ廻リニ存ス	不明 頂上ニ少シノ陥ケ込アリ	葦石ヲ有ス	古來椎子多ク棲息ストイフ	特ニ管理セズ	昭和十年二月頃ヨリ賊棲息シ今年七月捕ヘラシ



擔當調査員  
職氏名印

# かづめか山古墳圖

第貳拾號



上陽小學校訓導 井田積善



# 古墳調査票

佐波郡

上陽村

番號	名稱	所在地	地目地積	所有者	型式	大サ	現狀	發掘の有無	出土品	由來徵證	管理の有無	參考事項
第二十一號	葦師山	上陽村大字山王字神田五三	五五番 墓地 六畝五步		円型 湮陸ナシ	直徑二十五米 高廿三米半	芝地ニ松ヲ交ヘ頂上ハ墓地トナル封土上ハ葦石及ヒ土器片見ユ	不測	葦石	別ニ無シ	墓地トシテ管理ス	

擔當調査員  
職氏名印

# 古墳調査票

佐波 郡  
上陽 町 村

番 號	名 稱	所 在 地	地 目 地 積	所 有 者	型 式	大 小	現 狀	發 掘 ノ 有 無	出 土 品	由 來 徵 證	管 理 ノ 有 無	參 考 事 項
第 二 十 二 號	別ニ無シ	上陽村大字山王字 法尺寺 二七七	二七七番 原野 二十五歩		円型 湮阻ナシ	直徑十米 高廿二米	雑草ニテ蔽ハレアカシヤ 數本茂ル	不明	葦石及ビ土器片 アタハル	別ニ無シ		周回より及第ニ開墾せし封土ノ一部ヲ存スルノミ

擔當調査員  
職氏名印

古墳調査票

佐波郡 上陽村

番	名	所在	地目	積	所有者	型式	大	現	發掘ノ有無	出	由來	管理ノ有無	參考事項
第三十三號	別ニ号シ	上陽村大字山王字法尺寺	二七四番	墓地	二七六步	円型 窪地ナシ	直徑十二米 高廿一米半	雜草ニテ蔽レシトハ墓地トナル	不明	葎石以外ニ号シ	別ニ号シ	別ニ号シ	

擔當調査員  
職氏名印

古墳調査票

佐波 郡

上陽 郡

村

番 號	名 稱	所 在 地	地 目 地 積	所 有 者	型 式	大 小	現 狀	發 掘 ノ 有 無	出 土 品	由 來 徵 證	管 理 ノ 有 無	參 考 事 項
第二十四號	別ニ無シ	上陽村大字山王字法尺寺二六ニ	二六ニ番 原野 四畝六歩	禪養寺領	円型 窪地ナシ	直徑二十米 高サ三米半	雑木ニテ蔽ハル 周圍ニ窪ノ跡アリ	不明	葦石及び土器片一部ニアラハル	別ニ無シ	管理セズ	

擔當調査員  
職氏名印

# 古墳調査票

佐波

郡

上陽 桑村

番	名	所在	地目	積	所有者	型式	大	現	發掘ノ有無	出土品	由來徵證	管理ノ有無	參考事項
第二十五號	別ニ無シ	上陽村大字山王字法尺寺二九六	二九六番	畑	一畝六畝三十三步	円型 窪址ヤシ	直徑五米 高サ一米半	雑木芝ヲ交フ	不明	葎石多シ	別ニ無シ	無シ	

擔當調査員  
職氏名印

# 古墳調査票

佐波

郡  
上陽村

番	名	所在	地目	積	所有者	型	大	現	發掘	出土	由來	管理	参考
號	稱	地			者	式	サ	狀	ノ有無	品	徵證	ノ有無	事項
第二十六號	別ニ号シ	上陽村大字山王字法足寺	二六〇番	山林		円型 澹土ナシ	直徑二十六米 高十三米	雜木ニテ蔽ハル	發掘ス	葺石及土器片多シ	別ニ号シ	寺ノ管理ニ屬ス	

擔當調査員  
職氏名印



# 古墳調査票

佐波郡  
上陽町

番	名	所在	地目	積	所有者	型式	大	現	發掘ノ有無	出土品	由來	徵證	管理ノ有無	參考事項
第277號	無シ	上陽村大字山王字法天寺	ニ七ニ番	系野ニ畝ニ工歩	禪養寺	円型 埴止ヤシ	直径十八米 萬千四米	雜草ニテ蔽ハレ荒レ蕪地ヤリ	發掘、	葺石以外ニ別ニ無シ	別ニ無シ	寺管理ス		

(分出提へ縣)

(查調月八年十和昭)

擔當調査員  
職氏名印



# 古墳調査票

佐賀 郡  
上陽 村

番 號	名 稱	所 在 地	地 目 地 積	所 有 者	型 式	大 小	現 狀	發 掘 ノ 有 無	出 土 品	由 來 徵 證	管 理 ノ 有 無	參 考 事 項
第 二 八 號	別 二 無	上陽村大字山王字法匠寺二四八	二四八番 山林 四畝一歩		円型 埴 土	直徑 一六米 高 一三米	雜木 二ヶ所 堀 あり 發掘 あり	發掘 あり	別 二 あり	無	管理 あり	

擔當調査員  
職氏名印

# 古墳調査票

佐渡郡

上陽村

番	名	所在	地目	積	所有者	型式	大	現	發掘ノ有無	出土品	由來徵證	管理ノ有無	參考事項
第千九號	無シ	上陽村大字山王字法尺寺二四一	二四一番	山林ノ畝六步		円型 埴止ヤシ	道徑八米 高一ニ米	雜木ニ芝ヲ交ヘ荒ヤ藪トヤル	不明	銅ニヤシ	ヤシ	特ニ管理セズ	

擔當調査員  
職氏名印

# 古墳調査票

佐波郡  
上陽村

番 號	名 稱	所 在 地	地 目 地 積	所 有 者	型 式	大 サ	現 狀	發 掘 ノ 有 無	出 土 品	由 來 徵 證	管 理 ノ 有 無	參 考 事 項
第31號	ナレ	上陽村大字山王字法定寺ニシテ	ニ三八畝 山林ニ畝ニナリ		円型 埴土ナレ	直徑十五米 高サ三米半	雜草ニテ蔽ハレ墳ノ名残ヲ留ムルノミ	發掘ス	出土品ナレ	ナレ	放任ス	

擔當調査員  
職氏名印



# 古墳調査票

佐波郡  
上陽村

番	名	所在	地目	積	所有者	型式	大	現	發掘	出土	由來	管理	参考
號	稱	地	積		者	式	サ	狀	ノ	品	證	有	事項
第三十一號	ナレ	上陽村大釜山王字大塚一八二	一八二番	山林一畝歩		円型 埋土ナレ	直径 十五米 高 十一米半	雅木 雅車ニテハハレテ著シク形ヨリ明サル	發掘ナ	ナレ	ナレ	管理セズ	

擔當調査員  
職氏名印

# 古墳調査票

佐波郡

上陽村

番號	名稱	所在	地目地積	所有者	型式	大サ	現狀	發掘の有無	出土品	由來徵證	管理の有無	參考事項
第三十二號	大塚	上陽村大字東善字屋十原 一〇三	前方部 畑 一〇四番 二畝一歩 後方部 山林 一〇三番 四畝二八歩		前方後円型(不明) 埴土一部ニ存ス	全長三十五米 前方部 約三米半 後方部 四米	雑木林ニ被り、後方部ノ頭ニ發掘ノ跡アリ、縱火式ノ安山石ノ櫛ニ多數全ク使用ヒタルト明瞭ナリ	發掘ナシ	土器片多數ニ散布ス	ナシ	特ニ管理セバ	昭和九年發掘ナシ、火ノ遺跡ナカ、石櫛モ現ル

(分 出 提 へ 縣)

(查 調 月 八 年 十 和 昭)

擔當調査員  
職氏名印

# 古墳調査票

佐友郡

上陽町

番	名	所在	地目	積	所有者	型式	大	現	發掘ノ有無	出土品	由來徵證	管理ノ有無	參考事項
第三十三號	ナシ	上陽村大字東善字屋十原九四	九四番	烟ニ段六畝十七步		円型 一部ニ埋止ヲ存ス	直径三十九米 高四四米半	桃畑及葡萄畑ニシテ周圍ハ葉畑トナル	不明	埴輪片多數散在ス	ナシ	特ニ管理セズ	

擔當調査員  
職氏名印

# 古墳調査票

佐賀郡  
上陽村

番	名	所在	地目地積	所有者	型式	大	現	發掘ノ有無	出土品	由來徵證	管理ノ有無	參考事項
4734	經塚 (キヤウツカ)	上陽村大字東善善字經塚 七七五	七七五畝 山林 (約) 七畝歩		円型 埴土アリ	直径二一八米 高オミ三米半	老礫多ク又老松一本ヲ交ヘ頂上ニ盜掘ノ跡アリ一部ハ墓地	發掘ス	無し	當古墳ハ土層片等全ク見ユガ獨石櫛モナキモノ如ク頂上ヨリ竹筒ヲ出ラレモニナトトシ上モ中ニ通シ得ラレ 或ハ經文ヲ塚メン塚アルヤモ計リ知ラレガ	墓地ナルハ概シテ管理コレ	昭和十年不月下旬夜間盜掘シ足跡ヲ消シテ西方ニ逃去ス 村ノ古文書白ニコレガ元在名宗ニシテ建テ經文ト佛具ヲ 塚ニタト傳フ

擔當調査員  
職氏名印





# 古墳調査票

佐賀郡

上陽村

番	名	所在	地目	積	所有者	型式	大	現	發掘ノ有無	出土品	由來	徵	證	管理ノ有無	参考事項
第31号	ナシ	上陽村大字樋越字神明ノ三上	ノ三上	七畝	山林九畝	三十七畝	不明	今リ全ク畑ト化シ埴輪ノ破片散布ス	發掘シ封土モ全ク取リ去ル	埴輪及土器片附近ニ多數散布ス	ナシ	ナシ	ナシ	管理ナシ	名来村社神明宮裏ノ松林中ニアリテ村ノ共有ナリシモ昭和十一年三月發掘シ全然崩壊シ村民之ヲ合轄シテ耕シ元ノ面跡全クナシ

擔當調査員  
職氏名印

# 古墳調査票

佐波郡  
上陽村

番 號	名 稱	所 在 地	地 目 地 積	所 有 者	型 式	大 サ	現 狀	發 掘 ノ 有 無	出 土 品	由 來 徵 證	管 理 ノ 有 無	參 考 事 項
第三十七號	無し	上陽村大字植野字神明 一三三五ノ三	一三三五ノ三番 山林九畝三四歩		円型 埋込ナシ	不明	今ハ全ク烟ト化シ 埴輪、破片等散布ス	發掘シ封土モ全ク取り去ル	古事ノ有リテ日刊古墳調査ノ際、烟中ヨリ鶴ノ頭ハ思ハル、モノヲ 發見ス、埴輪、瓦、土當時(コリ)ヲ發掘シ小倉里次氏ニヨリ保存ス	ナシ	管理セズ	名東村社神明宮裏表、松林中ニアリテ村ノ共有地ナリシモ昭和五年 二月全ク開墾シテ新地トナレ村民之ヲ令轄シテ耕シ 充ノ南影更ニナシ

擔當調査員  
職氏名印

# 古墳調査票

佐賀郡  
上陽町村

番	名	所在	地目	所有者	型	大	現	發掘ノ有無	出土品	由來徵證	管理ノ有無	參考事項
第3人號	無シ	上陽村大字植新字神明三三九ノ二	一三九ノ二番 畑九畝二歩		円型	不明	開籠 <sup>上</sup> サレテ素烟トナル	發掘ス	土器片多ク散布ス	ナシ	特ニ管理セズ	花米村社神明宮裏ノ松林中ニアリテ村ノ若布地ナリシモ昭和十一年二月開籠 <sup>上</sup> レテ耕地トナレ村民之ヨ合贖 <sup>レ</sup> テ耕シ元ノ面影更ニナレ

擔當調査員  
職氏名印



