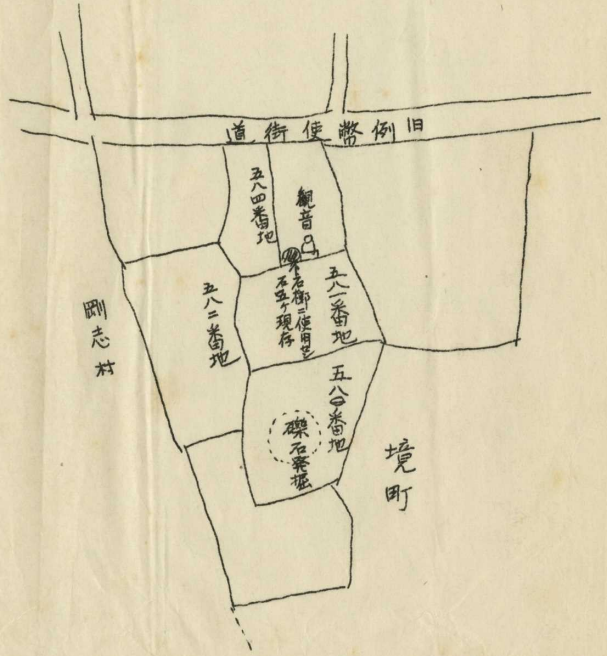


昭和十年八月調

古墳調査臺帳

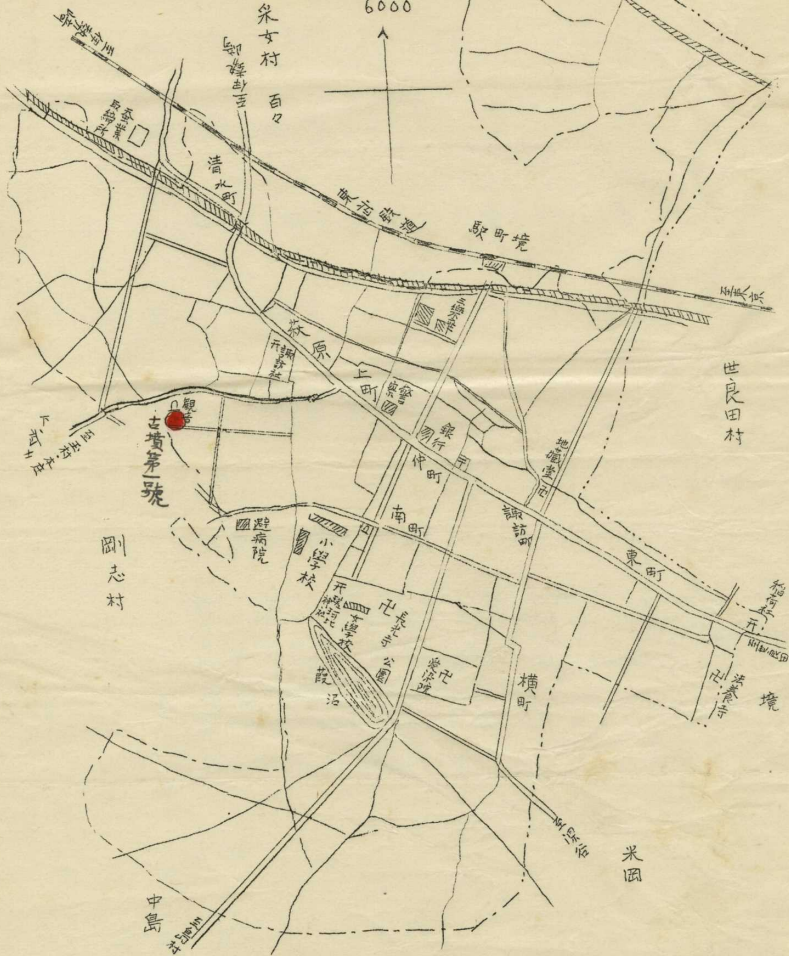
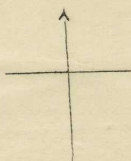
佐
波
市郡
境
村町

古蹟附近圖



境町全園古墳分布圖

6000



采女村 百々

御難町

清水町

境川運河

境町駅

世良田村

古墳第1号

剛志村

避病院

小學校

境小學校

境公園

境

境

境

米田

中島

境

古墳調査票

佐波 郡

境

町村

番 號	名 稱	所 在 地	地 目 地 積	所 有 者	型 式	大 小	現 狀	發 掘 ノ 有 無	出 土 品	由 來 徵 證	管 理 ノ 有 無	參 考 事 項	備 考
第一號	ナシ	境町大字境字觀音木五八〇番地五八一番地	五八〇番地 四畝〇步 五八一番地 三畝一步	五八〇番地 長光寺 五八一番地 全	古墳趾 型式不明 隕趾モ不詳ナレドナカリシナラン	墳趾ノ全長百二十三尺	現在平地トナリテ墳丘ヲ認メ然レドモ石槨ニ使用ニアリシ石臼輕石ニテ長ク三尺位ノ楕圓丸石ヲ半切ニセシモ五ヶ墳地ノ北部ニ現存ス 墳地ノ南部中央部石槨ノ在リシト思ハレル所ナリ 礎石多ク量振リ出シ墳地ノ北部ニ移セリ現在ハ平坦ナル桑園トナル	維新前發掘年月不詳 墳丘モ後方モテク毀タレ平坦トナル	出土品アリタルヤ否ヤ不明	不詳	無シ	北寄ニ石ノ觀音像アリ寛永時代ノ建立ナラン、其ノ附近ニ別圖ノ如キ石塔十數基明治初年マテアリタリト今ハ女學校庭ニ三基ヲ移転シテ誰人ノ墳墓ナルカ判明セザレドモ相當古キモノニテ小此木氏ノ墓提寺ガ此ノ附近ニアリタリトノ碑モアレバコノ墓石ハ小此木氏ニ關係アルモノニテ古墳ノ上方側ニ葬リシモノナラン	備考 本古墳ハ副志村古墳地帯ニ連ナルモノナラン

擔當調査員
職氏名印

古墳附近ニアリし基石一





古墳附石ニアリシ墓石ニ



古墳附近にアリシ墓石三