

昭和十年八月調

古墳調査臺帳

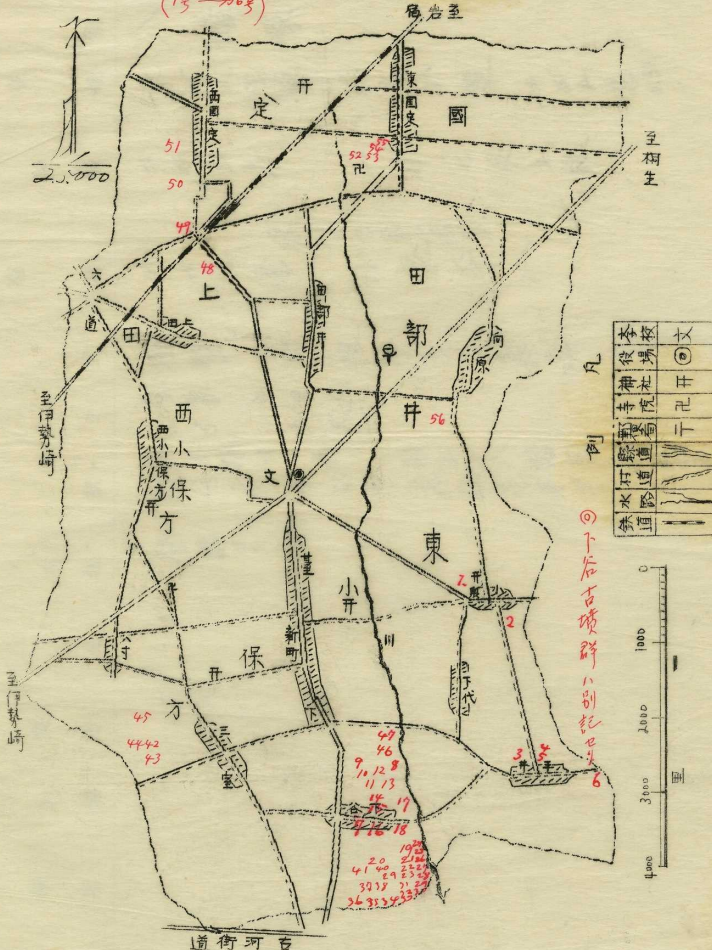
佐波  
市郡  
東

村町

# 東一村般圖

昭和拾六年六月製

●古墳  
(1号→56号)



凡例

本	從	塚	池	井	寺	祠	塚	高	井	道	溝	水	江	道	路	道
---	---	---	---	---	---	---	---	---	---	---	---	---	---	---	---	---

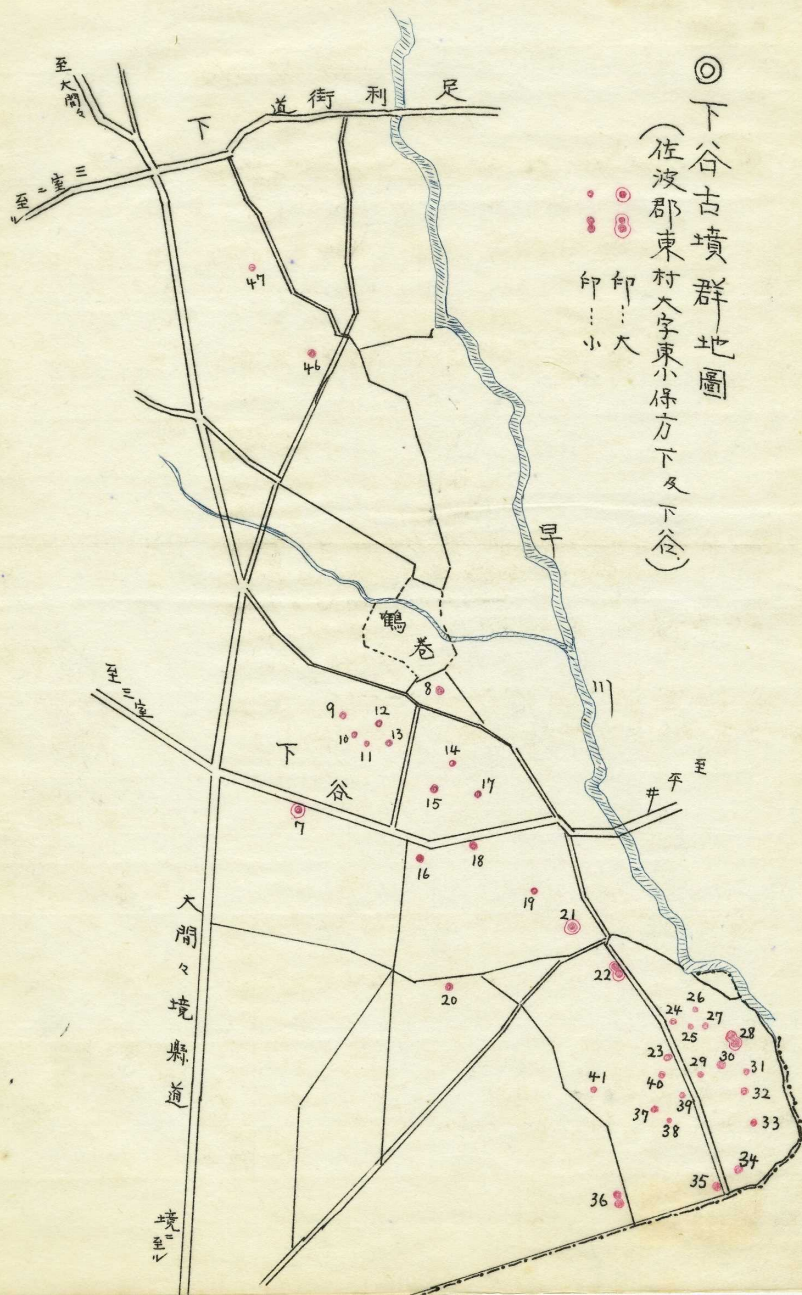
●下谷古墳群 (小別記4号)

古河街道

◎下谷古墳群地圖

(佐波郡東村大字東小保方下及下谷)

●印：大  
●印：小



古墳調査票

佐波郡 東村

番	名	所在	地目	積	所有者	型式	大	現	發掘	出土	由來	管理	参考
號	稱	地	地	積	者	式	サ	狀	ノ	品	徵	ノ	事項
第一	八幡塚	東村大字東小保方小泉	二四五番	山林		圓型 (一部ニ陸趾ラシキモノヲ存ス)	全長 九〇尺 高サ 九尺	踏合シヨロ年以上ノ老朽志本アリ	發掘セラレズ	ナシ	ナシ		

擔當調査員  
職氏名印  
東郷常高  
寺小學校

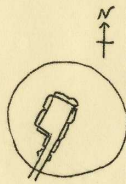


古墳調査票

佐波郡  
東町村

第三号

番	名	所在	地目	積	所有者	型	大	現	發掘ノ有無	出土品	由來徵證	管理ノ有無	參考事項
		東村大字東小保方平井一三〇九番地	一三〇九番	山林更畑二反三歩		圓形上	全長 六十六尺 高廿七尺	雜木切り御ハレ草地トナレリ	昭和九年八月發掘 石櫛ノ口開々居レリ	提瓶殘缺、埴輪内筒殘缺 埴輪内筒 埴輪馬殘片 等	ナシ		昭和九年八月發掘出土品ハ宮内省へ届出テ 昭和十一年三月十五日付東博九號ニ大号ヲ以テ 常陸博物館総長杉原三郎氏ヨリ謝状ヲ受テ



ナシ

石櫛ノ見取ノ圖

擔當調査員  
職氏名印





古墳調査票

佐波  
東郡  
町村

第五号

番 號	名 稱	所 在 地	地 目 地 積	所 有 者	型 式	大 サ	現 狀	發 掘 ノ 有 無	出 土 品	由 來 徵 證	管 理 ノ 有 無	參 考 事 項
		東村大字東小保方平井	一三三四番		圓形	全長 七〇尺 高さ 一〇尺	完地裏ニシテ 稻荷神社ヲ祭ル、 東方ノ一部ニ 礫石ニシテ被 ハレシト思ハ ル、 中ニ石櫛アリ ト云フ	ナシ	ナシ			

(分 出 提 ~ 縣)

(查 調 月 八 年 十 和 昭)

擔當調査員  
職氏名印

東尋常高等  
小學校



古墳調査票

佐波郡 東町村

第六号

赤塚山

東村大字東八保方平井一三二八番地

一三二八番 畑 二反歩



番 號	名 稱	所 在 地	地 目 地 積	所 有 者	型 式	大 小	現 狀	發 掘 ノ 有 無	出 土 品	由 來 徵 證	管 理 ノ 有 無	參 考 事 項
第六号	赤塚山	東村大字東八保方平井一三二八番地	一三二八番 畑 二反歩	[Redacted]	圓形	全長 一〇〇尺 高 二七尺	不明	不明	ナシ			<p>現在頂上ニ觀世者ト記セル石碑ハ丸桶ノ                      當時コノ石室ノ蓋石イリト云ル文字ハ                      後ニ刻セルモノ如シ                      尚ホ見取リ図左ノ如シ</p> <p>天升六枚大丸石                      床小石ノクニヤ                      側面ハ全部丸石                      ニテツマレサリ!</p>

擔當調査員  
職氏名印

東學堂高等  
水學校

古墳調査票

佐賀 郡 東 郷 村

第七号

雷電神社塚

東村大東小保方下谷 三八六一番地

三八一番地 畑 約一反歩

三八六一番 東村大東神社

圓形

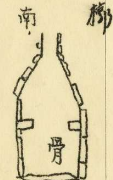
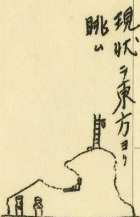
全長 二〇〇尺  
高さ 一五尺

円形、北部道路、為切り崩れ南面一部へ  
登掘穴崩れ一面雜草にて蔽ハル。

頂上ニ火見梯アリ、  
大正十年登掘ス 凝灰岩、石槨頂上ヨリ  
六七尺ノ辺ニ現ハル

形甲小丸断片、杏葉、刀身、鉄鏝、小鈴  
乳文鏡、瑠璃丸玉等現、村社大東神社に  
入

番 號	名 稱	所 在 地	地 目 地 積	所 有 者	型 式	大 小	現 狀	發 掘 ノ 有 無	出 土 品	由 來 徵 證	管 理 ノ 有 無	參 考 事 項
第七号	雷電神社塚	東村大東小保方下谷 三八六一番地	三八一番地 畑 約一反歩	三八六一番 東村大東神社	圓形	全長 二〇〇尺 高さ 一五尺	円形、北部道路、為切り崩れ南面一部へ 登掘穴崩れ一面雜草にて蔽ハル。 頂上ニ火見梯アリ、 大正十年登掘ス 凝灰岩、石槨頂上ヨリ 六七尺ノ辺ニ現ハル		形甲小丸断片、杏葉、刀身、鉄鏝、小鈴 乳文鏡、瑠璃丸玉等現、村社大東神社に 入			古墳、周囲ニ玉石ノ葺石ト思ハル、モノ 現ハレテアリ、 埴輪内筒ハニ重ニアリタリト



南北 十二尺、濶サ七尺  
東 西 九尺  
中央ニシキリアリ  
蓋 一枚、大石ナリトシド

擔當調査員  
職氏名印

東 郷 常 高 小 学 校

古墳調査票

佐波郡 東野村

番號 第八号  
名稱 八幡塚

所在 東村大字東八保方下谷 三七七七番地

地目 三七七七番地 畑 一反四畝十五歩

所有者



型式 圓型

大サ 全長 一シ〇尺  
高さ 一シ尺

現狀 閉鑿セラレテ畑トナレルモ内型ハ完全ニ保存  
セラレタリ、内部ニ右禰アリト云フ  
頂ニ八幡大神ト記セル小石碑アリ、  
瓮拵セラレズ



周圍一面ニ内筒、土器、破片ヲ見ル、

由來徵證

管理ノ有無

古墳ノ附近ハ墓地ヨリ

參考事項

擔當調査員 職氏名印  
東野常高 等水學校

古墳調査票

佐級  
東郡  
町村

第九号

東村大字東八保方下谷 三八二四番地

三八二四番 畑 二反志畝五歩



円型

全長 八十一尺  
高 十八尺

桑畑ニシテ頂々ニ石櫛一部露出セリ

発掘セラレズ

埴輪土器ノ破片附近ニ散在ス

番	名	所	地	所	大	現	發	出	由	管	參
號	稱	在	目	有	型	狀	掘	土	來	理	考
		地	地	者	式		ノ	品	徵	ノ	事
		積	積				有		證	有	項
	第九号	東村大字東八保方下谷	三八二四番		円型		有	埴輪土器ノ破片	附近ニ散在ス		

擔當調査員  
職氏名印  
東學堂  
高小學校

古墳調査票

佐波郡 東町村

第十号

番	名	所	地	積	所有	型	大	現	發	出	由	管	參
號	稱	在	目	地	者	式	サ	狀	掘	土	來	理	考
		地	地	積					ノ	品	徵	ノ	事
									有		證	有	項
									無			無	
				三八一三番		圓型	全長 一〇〇尺 高 廿 六尺		發掘セラレス	附近古土器ノ破片多シ			
				東村大字東小保方下谷三八一三番地									
				畑 彦町 三畝九歩									

擔當調査員  
職氏名印  
東義常高  
等水學校

古墳調査票

東 郡 佐 波 町 村

番 號 第十一号

名 稱

所 在 地

東村大字東小保方下谷 三八三ノ番地

地 目 地 積

三八三ノ番 畑 荖所三畝九步

所 有 者



型 式

圓型

大 小

全長 一〇〇尺  
高 廿 八尺

現 狀

畑シテ石棺在ラシキモ現ハル  
附近ニ古土器ノ破片多クシ

發 掘 ノ 有 無

発掘セラル

出 土 品

不明

由 來 徵 證

管 理 ノ 有 無

參 考 事 項

擔當調査員  
職氏名印  
東 郡 佐 波 町 村  
等 水 學 校

古墳調査票

佐賀  
郡  
東町村

番號  
第廿号

名稱

所在地

東村大字東八保方下右三八三番地

地目地積

三八三番 畑 志所三畝九步

所有者



型式

圓型

大サ

全長 一〇〇尺  
高さ 五尺

現狀

畑シラ石櫛ノ大石現ハル。  
附近ニ土器ノ破片多ク積コレタリ。

發掘ノ有無

發掘セラル

出土品

不明

由來徵證

管理ノ有無

參考事項

擔當調査員  
職氏名印  
東尋常高等  
小學校

古墳調査票

佐波郡

町村

番號 第十一号

名稱

所在地

栗村字東小保方下谷三八三番地

地目地積

三八三番 畑 志町三畝九片

所有者



型式

圓型

大サ

全長 一〇〇尺  
高 五尺

現狀

畑中石廊ト推定セラル、大石現ハル  
附近古土器、破片多ク

發掘ノ有無

發掘セズ

出土品

不詳

由來徵證

管理ノ有無

參考事項

擔當調査員  
職氏名印

東島高  
等水學校



古墳調査票

佐賀郡  
東町

第十四号

番 名 稱	所 在 地	地 目 地 積	所 有 者	型 式	大 サ	現 状	發 掘 ノ 有 無	出 土 品	由 來 徵 證	管 理 ノ 有 無	參 考 事 項
第十四号	東町大字東小保方下谷	三八二二番地		圓型	全長 五〇尺 高さ 一〇二尺	開竪セラレテ畑トナルモ円型ハ係タレタリ	發掘セラレズ	イシ			

(分 出 提 ~ 縣)

(查 調 月 八 年 十 和 昭)

擔當調査員  
職氏名印

東郷常高  
等小學校

古墳調査票

佐波郡  
東町村

第十五号

番 號

東麓大字東小保方下谷 三八〇九番

所 在 地

三八〇九番 宅地 一畝三畝

地 目 地 積

所 有 者

圓型

型 式

全長 七六尺  
高十 七六尺

大 サ

宅地裏に石半八間程セラル。  
葎石ト思ハル、石附近ニ多シ

現 狀

發掘セラル。

發掘ノ有無

埴輪内筒等ナルモ不詳ナリ

出 土 品

由 來 徵 證

管 理 ノ 有 無

參 考 事 項

擔當調査員  
藏氏名印

東澤宗高  
等小學校

古墳調査票

佐波 郡 東 町 村

番 號	名 稱	所 在 地	地 目 地 積	所 有 者	型 式	大 小	現 狀	發 掘 ノ 有 無	出 土 品	由 來 徵 證	管 理 ノ 有 無	參 考 事 項
第十六号		東村大字東ハ保方下谷三八七。番地	三八七。番 畑 六畝十四歩		圓型	全長 一〇〇R 高さ 七R	周圍ニ葎草石ト思ハル、玉石多ク現ハレ、 中央ヨリ以北半面ハ開掘セラレ、 發掘セラレズ		施輪四箇 土器等			

擔當調査員  
職氏名印



古墳調査票

佐波 東郡 岡村

番號	名稱	所在地	地目地積	所有者	型式	大サ	現狀	發掘ノ有無	出土品	由來徵證	管理ノ有無	參考事項
第十七号		東村大字東小條方下谷	三八〇七ノ番 宅地		圓型	全長 一〇〇尺 高十 六尺	宅地裏ニテ開鑿セラレ 稻ヶ河社ヲ祠ル	發掘セラル	不明			頂上ニテ人丸大五原神ノ記 テテ石ヲ祭ル ト云ヒ此ノ地ニテ此ノ地ノ 守護神トス

檢査員 職氏名印



古墳調査票

佐波郡

東町村

番 號	名 稱	所 在 地	地 目 地 積	所 有 者	型 式	大 小	現 狀	發 掘 ノ 有 無	出 土 品	由 來 徵 證	管 理 ノ 有 無	參 考 事 項
第十八号		栗村大字東小保方下右三七八番地	三七八番 宅地 二反一畝一歩		圓型	全長 八〇尺 高 廿八尺	北半八道路ヲテ仰リ開ケレ右柳八道路 側ニ並置セル、南面近年開墾サレ頂々 衛藏神社ヲ祠ル、 発掘セル		埴輪土燭等ノ出土アリタリト云フモ不詳ナリ			

擔當調査員  
職氏名印

東尋常高等  
小學校

古墳調査票

佐波郡  
東町村

番號  
第十九号

名稱

東村大字東小保方下谷 三七九八二番地

三七九八二番

三七九八二番 畑壹反五畝

地目地積

所有者

型式

圓型

大サ

全長 九二R  
高一 一〇R  
畑中塚、中腹、石櫛、アライル

現狀

発掘の有無  
発掘 〇

出土品

不明

由來徵證

管理の有無

参考事項

擔當調査員  
職氏名印  
東海常高  
清水學校

古墳調査票

佐波郡  
東村

第三十号

番 號	名 稱	所 在 地	地 目 地 積	所 有 者	型 式	大 サ	現 狀	發 掘 ノ 有 無	出 土 品	由 來 徵 證	管 理 ノ 有 無	參 考 事 項
		東村大字東小保方下谷	三九三五番 畑 三反八畝十一歩		圓型	全長 一〇〇尺 高 十尺	開鑿セラケ畑トナル内型ハ佛タレ 地上ノ石櫛ノ一部現ハル	發掘セラン	古土器 埴輪馬 出エシタルモ保存者 不詳ナリ			

擔當調査員  
職氏名印  
東澤常高  
幸水學枝

古墳調査票

佐波郡 東町村

番	名	所在	地目	積	所有者	型式	大	現	發掘ノ有無	出土品	由來徵證	管理ノ有無	參考事項
第二十一号	御嶽塚	東村大字東小保方 <sup>下谷</sup> 三七九八ノ番地	三七九八ノ一番	畑	四反歩	円型ト推定	全長 一〇〇尺 高さ 八尺	現在耕作地ニシテ餘程平ラカニセラレモ尚平地形高キ所ナル東方ヨリハ可成リ高ク望ミタル頂上ニ石櫛 <sup>イハ</sup> 葦石ト云フ大石ノ一部現存	発掘セラレズ	開竪當時相当ノ埴輪類出土シタリト云フモ不詳ナリ(馬土器)	頂上ニ今不勤尊ノ石碑アルハ甚ク昔(八)尊御嶽神社ノ神樂殿アリタルノシルシトカ古老ノ説ニ從ハハ相当ニ大タイ古墳ラシク思ハル		

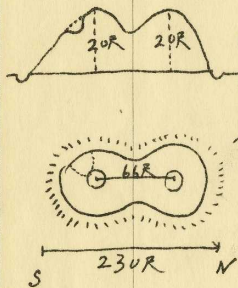
擔當調査員  
職氏名印  




古墳調査票

佐政 郡  
東井町村

番 號	名 稱	所 在 地	地 目 地 積	所 有 者	型 式	大 小	現 狀	發 掘 ノ 有 無	出 土 品	由 來 徵 證	管 理 ノ 有 無	參 考 事 項
第 二 十 二 号		東村大字東中保方下右	三八九九番 山林原畑 二反三畝三千六分		双圓型 (前方后圓トハ認めラレズ)	全長 二五〇尺、 高さ 一尺、 両方共に一〇尺、 昭和九年、東井八間、壘セラレタルモ、西井八 尚難ク、形タリ、南八頂上ハ何者ニモ發掘セ ラレズ、山形ノ周圍ニハ墜地ラレズ、モ、見ラレ、 南井發掘セラレタルモ、如シ	不明		ナシ			見取圖左ノ如シ



擔當調査員  
職氏名印



# 古墳調査票

佐賀郡  
東町村

番 號	名 稱	所 在 地	地 目 地 積	所 有 者	型 式	大 サ	現 狀	發 掘 ノ 有 無	出 土 品	由 來 徵 證	管 理 ノ 有 無	參 考 事 項
第三十三号		乘村大字東下保方下后	三八九九番 山林 塚 二反三畝三十步		圓形	全長 七三尺 高さ 八尺	昭和九年十月開掘セラレタル 保存セラレタリ	発掘セラレズ	ヤシ			

擔當調査員  
職氏名印



古墳調査票

佐波郡 東町村

第三四号

東村大字東小保方下谷 三九〇三番地

三九〇三番 山林 更畑、四反三畝三十五步

所有者



圓型

全長 六六尺  
高さ 四尺

昭和九年開墾セラレタルモ圓型ハ係タレタリ  
道路ノ都合上西部ハ一寸ク切り開カレタリ

発掘セラレズ

ナシ

出土品

由來徵證

管理ノ有無

参考事項



擔當調査員  
職氏名印



古墳調査票

佐波  
郡  
東  
村

第三十五号

番  
名  
稱

所  
在  
地

東村大字東小保方下谷 三九〇三番地

地  
目  
地  
積

三九〇三番 山林更畑四反三畝三十五歩

所  
有  
者



型  
式

円型

大  
サ

全長 七五尺  
高 一八尺

現  
状

昭和九年開墾セラレタル石籬ハ存セラレ、  
周囲ニ古土器埴輪ノ破片ヨク見

發  
掘  
ノ  
有  
無

発掘セラレズ

出  
土  
品

ナシ

由  
來  
徴  
證

管  
理  
ノ  
有  
無

參  
考  
事  
項

擔當調査員  
職氏名印





古墳調査票

伍玖郡 東村

番	名	所在地	地目地積	所有者	型式	大サ	現狀	發掘ノ有無	出土品	由來徴證	管理ノ有無	參考事項
第三十七号	原山	東村大字東小保方下谷	三九〇三番 畑四反三畝二十五歩		圓型	全長 六〇尺 高さ 七〇尺	開鑿せられたる現存土室トシテ耕作地トナル 中ニ石櫛アリト云フ	發掘セラレズ	ナシ			

擔當調査員  
職氏名印



古墳調査票

佐波郡  
東海村

第三十八号

東村大字東小保方下谷 三九〇四番地

三九〇四番

山林 畑ニ反十九步

所有者



双圓型

全長一五〇尺  
高廿南ニ〇尺北八尺

開鑿セラレ現在畑ナリ

中が空カ頂上〇チノ響キ大ナリ

谷掘セラレズ

周田ノ古土器ノ破片多シ

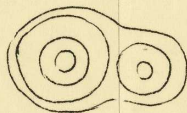
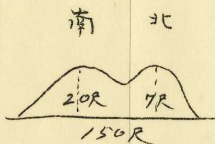
出土品

由來徵證

管理ノ有無

参考事項

見取り圖左ノ如シ



擔當調査員  
職氏名印

東海村立  
等水學校

古墳調査票

佐波郡  
東町村

番 號 第二十九号

名 稱

東村大字東小保方下谷三九〇五番地

所 在 地

三九〇五番 山林 畑一反七畝十六歩

地 目 地 積

所 有 者

圓型

型 式

全長 七〇尺

大 サ

開口徑セラレ頂ニ石櫛ノ部アリ

現 狀

發掘セラレス

發掘ノ有無

ナシ

出 土 品

由 來 徵 證

管 理 ノ 有 無

參 考 事 項

擔當調査員  
職氏名印  
東尋常高等  
小學校



古墳調査票

佐波郡  
東四村

第三十号

番	名	所	地	所有	型	大	現	發掘	出	由	管	參	
號	稱	在	目	者	式	サ	狀	ノ	土	來	理	考	
		地	地					有	品	徵	ノ	事	
		積	積					無		證	有	項	
		東村大字東小保方下谷	三九。五番地		圓型	全長 七。八R	開口ノ際築込分發掘セシテ南面上部ニ石柳ノ一部現ル	發掘セラレズ	十二				周田ニ至石多之葺石ト推察セラル
		山所	三九。五番地										
		東	三九。五番地										
		畑	三九。五番地										
		反	三九。五番地										
		七畝	三九。五番地										
		十六步	三九。五番地										

擔當調査員  
職氏名印  
東尋常  
小學校

古墳調査票

佐敷郡  
東町村

第三十号

番 號	名 稱	所 在 地	地 目 地 積	所 有 者	型 式	大 サ	現 狀	發 掘 ノ 有 無	出 土 品	由 來 徵 證	管 理 ノ 有 無	參 考 事 項
		東村大字東小保方下谷	三九〇六番 山林 畑 二反五畝三升		圓型	全長 四〇尺 高さ 五尺	開鑿セラレ畑トナリ石脚ノ部ヲ露出セリ	発掘セラン	周圍ニ古土等ノ破片多クモ出土品ハ不明ナリ!			

擔當調査員  
職氏名印  
東島常高  
東小學校

古墳調査票

佐波郡  
庫町村

番 號	名 稱	所 在 地	地 目 地 積	所 有 者	型 式	大 サ	現 狀	發 掘 ノ 有 無	出 土 品	由 來 徵 證	管 理 ノ 有 無	參 考 事 項
第三十一号		津村大字東小保方下右三九〇七番地	三九〇七番山林畑七反五分一歩		圓形	全長 七〇尺 東西 一〇〇尺	周回の古土器、破片、瓦片、陶器也 ラッタリ内、利土ハ保タレター	發掘セラレス	ヤシ			

擔當調査員  
職氏名印  
東海大學  
津村分校

古墳調査票

佐政 郡  
東 町村

番 號	名 稱	所 在 地	地 目 地 積	所 有 者	型 式	大 小	現 狀	發 掘 ノ 有 無	出 土 品	由 來 徵 證	管 理 ノ 有 無	參 考 事 項
第三十三号		東村大字東小保方下右三九七番地	三九〇七番山林更畑七反三畝一角		圓型	全長 五〇尺 高 四尺	開掘せられたる部分地中に石が散らるる 石櫛ハ開かれルが如シ	發掘セラレヌ	ヤシ			

(分 出 提 ~ 縣)

(查 調 月 八 年 十 和 昭)

擔當調査員  
職氏名印



古墳調査票

佐波郡 東町村

番 號 第三十四号

番 號	名 稱	所 在 地	地 目 地 積	所 有 者	型 式	大 小	現 狀	發 掘 ノ 有 無	出 土 品	由 來 徵 證	管 理 ノ 有 無	參 考 事 項
		東村大字東小保方下谷三九〇七番地	三九〇七番 東村 山脈 畑七畝五分		圓型	全長 一七〇尺	同四八開壘セラレタル古墳ノミハ草 如上ノ存ス	南丹東ノ鐵掘セラレ	不明			

擔當調査員  
職氏名印



古墳調査票

佐波郡 東町村

第三十五号

番 名 稱	所 在 地	地 目 地 積	所 有 者	型 式	大 サ	現 状	發 掘 ノ 有 無	出 土 品	由 來 徵 證	管 理 ノ 有 無	參 考 事 項
第三十五号	東村大字東小保方下谷三九〇八番地	三九八番 山林 三段三畝四斗		圓型	全長 六〇尺 高さ 六尺	雑木林中ニ存シ南ニ村境ノ溝アリ	發掘セラレズ	ナシ			

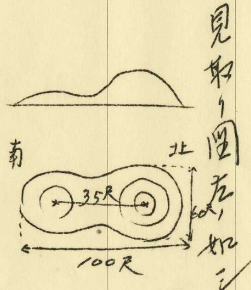
擔當調査員  
職氏名印

東郷常高  
等小學校

古墳調査票

佐波郡  
東町村

番	名	所	地	地	目	積	所	有	者	型	大	現	發	掘	ノ	有	無	出	土	品	由	來	徵	證	管	理	ノ	有	無	參	考	事	項		
第三十六号		東林大字東小保方下	右	三九一四番地	山林一反一畝十七步					双圓型	全長一〇〇尺 高十 一〇〇尺																								



見取し圖  
右  
如  
ニ

発掘セラレズ

山林中に在リテ雜木ニテ被ハル

擔當調査員  
職氏名印



# 古墳調査票

佐波郡 栗町村

番 號	名 稱	所 在 地	地 目 地 積	所 有 者	型 式	大 小	現 狀	發 掘 ノ 有 無	出 土 品	由 來 徵 證	管 理 ノ 有 無	參 考 事 項
第三十七号		栗村大字栗小佛方下谷	三九一〇番山林 二反七畝九歩		圓 型	全長 七〇尺 高 一丈一尺	石部ノ口上部ニテテラレタリ	發掘セラレ	不明			

擔當調査員  
職氏名印





# 古墳調査票

佐波郡 東町村

番號	名稱	所在地	地目地積	所有者	型式	大サ	現狀	發掘ノ有無	出土品	由來徵證	管理ノ有無	參考事項
第三十八号		栗村大字東中保方下谷三九〇番地	三九〇番 山林 三反四畝六步		圓型	全長一〇〇尺 高廿〇〇尺	松林中ノ存在ニ何者ニカ誠疑セラレ シモ目的達セラザルモノ也 又疑セラレ		ナシ			

擔當調査員  
職氏名印




古墳調査票

佐波郡  
東町村

第三十九号

東大字東小保方下谷 三九〇八番地

三九〇八番 山林 三段三畝四方



圓型

全長 八〇尺

山林中にて 軽木林にて被ハシ

発掘セラズ

十三

番	名	所在	地目	積	所有者	型式	大	現	發掘ノ有無	出土品	由來徵證	管理ノ有無	參考事項

擔當調査員  
職氏名印



古墳調査票

佐波郡 栗町村

番	名	所	地	地	積	所	有	者	型	大	現	發	掘	ノ	有	無	出	土	品	由	來	徵	證	管	理	ノ	有	無	參	考	事	項	
第四十号		栗村大字栗小保方下谷	三九〇九番地	山林	三又四畝七步				圓型	全長 五七〇尺	山林中ニ龍井ニ被ハレテアリ	發掘ノ有無	有	無			土	品															

擔當調査員  
 職氏名印  


古墳調査票

佐波郡  
東町村

番 號	名 稱	所 在 地	地 目 地 積	所 有 者	型 式	大 サ	現 狀	發 掘 ノ 有 無	出 土 品	由 來 徵 證	管 理 ノ 有 無	參 考 事 項
第四十一号		東村大字東小保方下谷三八九番地	三八九二番 山林 一反六畝三歩		圓型	全長 五〇尺 高さ 七尺	山林中々 雜草ニ被レテアリ	發掘ノ有無	イシ			

擔當調査員  
職氏名印



古墳調査票

佐波郡  
東町村

第四十二号

番 號	名 稱	所 在 地	地 目 地 積	所 有 者	型 式	大 サ	現 狀	發 掘 ノ 有 無	出 土 品	由 來 徵 證	管 理 ノ 有 無	參 考 事 項
		東村大字東小保方三室	五六七三番 山林二反九畝十七步		圓型	全長 一三〇尺 高サ	西方ニラケタン 雜木林中ニアリ	発掘ノ有無	出土品	由來徵證	管理ノ有無	古墳ノ東方ニハ二重堀ヲ圍ラセル昔ノ 館趾ヲシヤ古蹟アリ。

擔當調査員  
職氏名印



古墳調査票

佐波郡  
東町村

第四十三号

東村大字東八幡方三室 五七三番地

五七三番 山林二反九畝十七步

所有者

圓形

全長 一五〇尺  
高 一五尺

山林中より雑木より被る

発掘の有無  
発掘セラレズ

出土品  
ナシ

由來徵證

管理の有無

参考事項

擔當調査員  
職氏名印  
東郷清高

古墳調査票

佐波郡  
東町村

第四十四号

番 號	名 稱	所 在 地	地 目 地 積	所 有 者	型 式	大 サ	現 狀	發 掘 ノ 有 無	出 土 品	由 來 徵 證	管 理 ノ 有 無	參 考 事 項
		東村大字東小保方三室	五六七三番地 山林 二段九畝十七步		圓型	全長 四〇尺 高 廿尺	山林中ニアリ 雜木ニテ被ハル	發掘セラレズ	出土品 土器 土			

擔當調査員  
職氏名印



古墳調査票

佐波郡  
東田村

第四十五号

番 號	名 稱	所 在 地	地 目 地 積	所 有 者	型 式	大 小	現 狀	發 掘 ノ 有 無	出 土 品	由 來 徵 證	管 理 ノ 有 無	參 考 事 項
		東村大字東小俣方三室九五六五番地	九五六五番 山林		圓型	全長 九〇尺 高 一五尺						園田の陰にラエク思ハルモノアリ。 發掘當時ノ見聞ニ從ハル上面ハ上等 ナル粘土ヲ以テ被シ地下深ク埋葬シタル モノ也ト。尚右新使用ノアトナシ。 佐波ノ古蹟 相川龍雄氏著中ノ鬼ヶ島古 墳ハコノ古墳ヲ指スモノ也

擔當調査員  
職氏名印  
東田村  
水學堂



古墳調査票

佐賀郡  
東町村

番 號	名 稱	所 在 地	地 目 地 積	所 有 者	型 式	大 小	現 状	發 掘 ノ 有 無	出 土 品	由 來 徵 證	管 理 ノ 有 無	參 考 事 項
第四十六号	天神塚	東村大字東小保方下	三九三七番 畑 八畝步		圓型	全長 二〇〇尺 高さ 十尺	現在畑ニシテ耕作セラレ見古墳ノ体型ハイサト右ノ石櫛ノ大石今尚小地中深ク埋存ナリ地層上高地ナレバ今ハ陸軍測量部三角点上発掘セラレ	不明				明治、維新當時此地ハ美利川稻荷ト云フ稻荷神社アリト云フ

(昭和十年八月調査)

(縣 ~ 提出分)

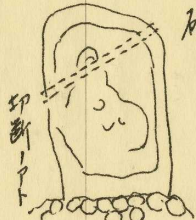
擔當調査員  
藏氏名印



古墳調査票

佐波郡

東町村

番號	名稱	所在地	地目地積	所有者	型式	大サ	現狀	發掘の有無	出土品	由來徵證	管理の有無	參考事項	
第四十七号	頼光塚	東村大字東小保方下	三五六三番地		圓型ト推察	平壇ニシテ測リ得ズ	現在畑ノ一部ニ頼光塚ト記セル石碑アリ 高木間經當時住人ノ積タル石及土器、破 片多シ。本村信親ニ存名ナル別記古石碑アリ 發掘セラレタルモノ、如シ	不明					古石碑  切斷ノト

一 高さ 二五寸  
一 幅 二〇寸  
一 厚サ 八寸  
一 文字 側面ノ文字ハ  
天平ニト推察  
セル

擔當調査員  
職氏名印



古墳調査票

佐波郡  
東町村

番 號	名 稱	所 在 地	地 目 地 積	所 有 者	型 式	大 サ	現 狀	發 掘 ノ 有 無	出 土 品	由 來 徵 證	管 理 ノ 有 無	參 考 事 項
第四十八号		東村大字田部井八八七ノ番地	八八七ノ一番 山林草畑 二段九畝十四歩		圓型	全長 四五尺 高サ 八尺	開鑿シラレ畑トナルモ圓型ハ尙ホ存ス	發掘セラル (昭和五年秋)	一 手利剣 一 直刀 一 矢ノ根石 一 版碑 以上警告塔へ底出テ済ミ			

檢査調査員  
職氏名印



古墳調査票

佐波郡  
東町村

番號	名稱	所在地	地目地積	所有者	型式	大サ	現狀	發掘ノ有無	出土品	由來徵證	管理ノ有無	參考事項
第四十九号	櫻塚	東村大字國定(西) 二四一七番地	二四一七番山林 二畝二畝一斗		圓型	全長 一九尺 高サ 三尺	女塚側、道路北ニ在リ、 雑木林ニ被ハル	発掘セラレタ	ナシ			

擔當調査員  
職氏名印



# 古墳調査票

佐波郡  
東町村

番 號	名 稱	所 在 地	地 目 地 積	所 有 者	型 式	大 サ	現 狀	發 掘 ノ 有 無	出 土 品	由 來 徵 證	管 理 ノ 有 無	參 考 事 項
第五十号	金堀塚	東林村大字國定西ニ四一七番地	二四一七番地 山林 二段二畝一步		圓型	全長 六六尺 高 一五尺	山林中雜木ニ被ハレテアリ 頂ニ石宮アリ	発掘セラレズ	ナシ			

擔當調査員  
職氏名印



古墳調査票

佐波郡  
東郷村

番 號	名 稱	所 在 地	地 目 地 積	所 有 者	型 式	大 サ	現 狀	發 掘 ノ 有 無	出 土 品	由 來 徵 證	管 理 ノ 有 無	參 考 事 項
第五十一号		東村大字國定画ニシテ一畝地	ニシテ一畝 墓地 二畝五歩		圓型	全長 七〇尺 高さ 一三尺		發掘セラレズ	ナシ			

(分 出 提 ~ 縣)

(查 調 月 八 年 十 和 昭)

擔當調査員  
職氏名印



古墳調査票

佐波郡 東海村

第五十二号

番號	名稱	所在地	地目地積	所有者	型式	大サ	現狀	發掘ノ有無	出土品	由來徵證	管理ノ有無	參考事項
		東村大字國定(東)一三四九番地	一三四九番 山林 七畝六步	東村大字國定 養壽寺	圓型	全長 二〇三尺 高 五尺	山林中より雜木幹中茂り	發掘セラレス	ナシ			

擔當調査員  
職氏名印



古墳調査票

佐賀郡  
東野村

第五十三号

東村大字國定(東)一三五〇番地

一三五〇番 山林七段一畝三十六步

一三五〇番 東村大字國定 養長壽寺

圓型

全長二四尺  
高廿尺

雜木林中心アリ

發掘セラレズ

出土品 ナシ

番號 名稱 所在地 地目地積 所有者 型式 大サ 現狀 發掘ノ有無 出土品 由來徵證 管理ノ有無 參考事項

擔當調査員  
職氏名印





古墳調査票

佐政郡  
東區村

番 號	名 稱	所 在 地	地 目 地 積	所 有 者	型 式	大 サ	現 狀	發 掘 ノ 有 無	出 土 品	由 來 徵 證	管 理 ノ 有 無	參 考 事 項
第五十四号		東村大字國定(東)一〇五〇番地	一〇五〇番 山林 七段一畝三十六步	一〇五〇番 東村大字國定 養壽寺	圓型	全長 二〇尺 高 十尺	雑木林中	発掘セラレズ	ナシ			

擔當調査員  
職氏名印



古墳調査票

佐波郡  
東町

番	名	所	地	地	目	積	所	有	者	型	大	現	發	掘	ノ	有	無	出	土	品	由	來	徵	證	管	理	ノ	有	無	參	考	事	項		
第五十五号		東村大字國定(東)	一〇五〇番地	一〇五〇番	山林	七段一畝三十六步	一〇五〇番	東村大字國定 養長壽寺	圓型	全長二五尺 高十尺	山林中ニアリ 雜木ニテ被ル	發掘セラレズ																							

擔當調査員  
職氏名印  


古墳調査票

佐波郡  
東町村

番 號	名 稱	所 在 地	地 目 地 積	所 有 者	型 式	大 サ	現 狀	發 掘 ノ 有 無	出 土 品	由 來 徵 證	管 理 ノ 有 無	參 考 事 項
第五十六号		東町大字田部井(向原)二〇九四番地	二〇九四番 墓地 四畝三歩		圓型	全長 三〇尺 高十 八尺	見晴シ草高地ニテ腰ノ大木アリ 其ノ下ニ石宮存ス	ナシ				

擔當調査員  
職氏名印  
東洋高等  
小學校