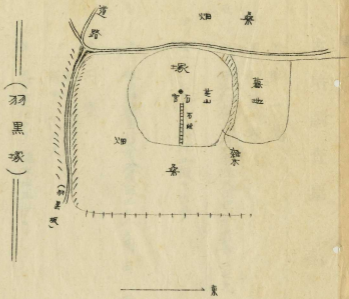


昭和十年八月調

古墳調査臺帳

勢多
市郡
敷
島
村町

- 一 養塚セズ。
- 一 羽黒塚ハモトノ本道アリ。



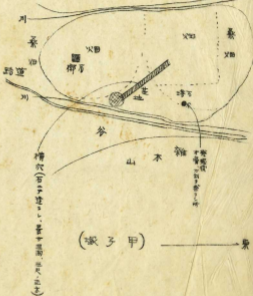
古墳調査票


郡

町村

番	名	所	地	所	型	大	現	發	出	由	管	參
號	稱	在	目	有	式	サ	狀	掘	土	來	理	考
第一號	羽黒塚	勢多郡敷島村大字津久田字華藏寺二七九	二七九 墓地二畝十大歩		円型	直径 三十二 高サ 八尺	丸イ芝地タリ 雑木ニミアリ	発掘セラレス	ナ ン			山頂ニ石宮アリテ祭レ

調査員
氏名印




石	内面米(五合)五寸五ニテ	大御ハ右イテ
	高十五尺 縦横六尺 仕	アルトカ
刀剣(大、小)	大ナルモノ 長サ 三尺五寸 幅 二寸五分 小 長サ 一尺五寸 幅 一寸	不明
花札(サシ)	花札(サシ) 縦横 兩ノセ系 御ノ四スル、 一尺 直徑 四寸	不明
五(クダタマ、マダタマ)	 一尺 直徑 四寸	不明
ヨロロヒ	ヒサアテ、スネアテ	不明
運輪	(運輪) コナツテ	不明
才骨	(才骨) 尺ノ前ノ伸シ 縛ラドシテ、右チユテ 刀ノモチ 骨ノカ	不明
御考	才骨、食器(焼物) 辨 得馬場(光七) 柳達(春柳) 佐七(地蔵)	不明

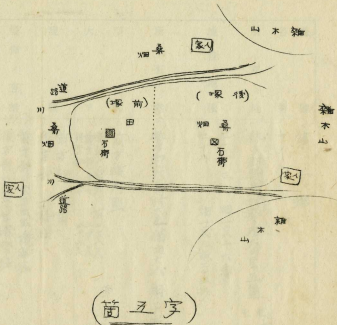
古墳調査票

勢多郡
敷島町

番 號	名 稱	所 在 地	地 目 地 積	所 有 者	型 式	大 サ	現 狀	發 掘 ノ 有 無	出 土 品	由 來 徵 證	管 理 ノ 有 無	參 考 事 項
第 二 號	甲子塚	勢多郡敷島村久保 甲三八九四ノ一 甲三八九四ノ二	山林 一五歩 山林 三詠六歩		前方後円型	墳丘ノ全長 一百五十二又 前方ノ高サ 二十五又 後方ノ高サ 二十五又	前方後方共ニ畑ニテ南側ハ芝地タリ	明治三十二年發掘	石柳ヲ存ス	別紙記載ノ如キ出土品アリタルト云フモ現在不明		

調査調査員
職氏名印

備考	後	後	前	前	出土品
	カ剣一	御所 鎧ナシ	カ剣一 花子(鹿神)カ  大十前子部ノモノト同ジナルモ	石 柳 五六寸位	
後 前方部長短者 細田行作(現存)	不明	全(前)	カメノ 花子ノ 石ノ	全八寸クワリ 石ノ カメノ 花子ノ 石ノ	



示

古墳調査票

勢多郡 藪島村

番 號	名 稱	所 在 地	地 目 地 積	所 有 者	型 式	大 小	現 狀	發 掘 ノ 有 無	出 土 品	由 來 徵 證	管 理 ノ 有 無	參 考 事 項
第 三 號	十 二	勢多郡藪島村倉津台(字五箇)	七一九ノ三 田一反十六歩 七二八 畑一反五畝三十三歩		前方後円型	墳丘ノ全長 百二十八尺 前方部ノ高サ 二十八尺 後方部ノ高サ 二十八尺	前方部 田 後方部 桑畑	前方部 八四四年頃築 後方部 八四五年頃築	別紙記載ノ如キ出土品アリテ石槨ヲ存ス			

調査調査員
職氏名印