

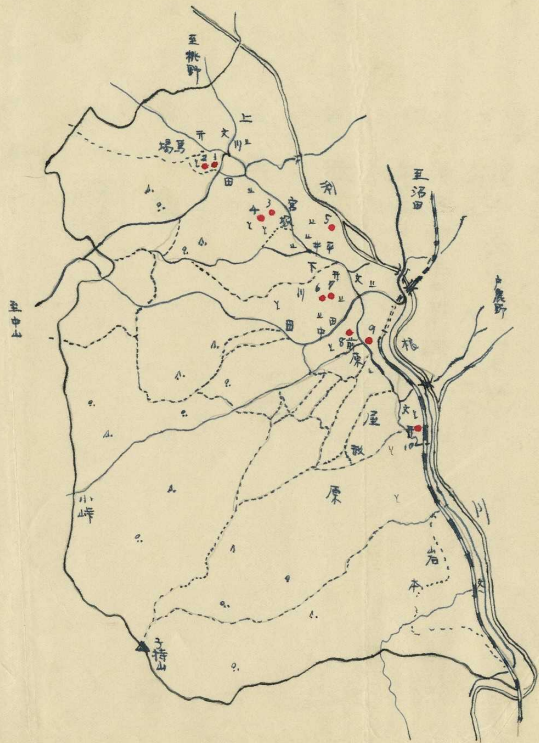
昭和十年八月調

古墳調査臺帳

利根川田  
市郡  
村町

利根郡川田村古墳分布図

(二頁)




古墳調査票

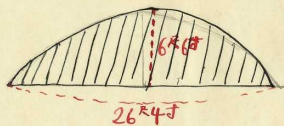
利根郡  
山田町村

番 號	名 稱	所 在 地	地 目 地 積	所 有 者	型 式	大 小	現 狀	發 掘 ノ 有 無	出 土 品	由 來 徵 證	管 理 ノ 有 無	參 考 事 項
第一號	藤塚	利根郡川田村大字上川田字上原二五八五番	二五八五番 墓地 十九步		圓型	墳丘、全長 二六尺四寸 高サ 六尺六寸	雑木雜草ニ可被ル、 丘上ニ石宮(不詳)ニアリ。	無シ	無シ	不詳	所有者	無シ

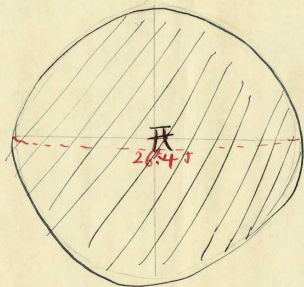
擔當調査員  
職氏名印



見取回



側面回



平面回

# 古墳調査票

利根郡


山田町村

番號	名稱	所在地	地目地積	所有者	型式	大	現狀	發掘ノ有無	出土品	由來徵證	管理ノ有無	參考事項
第二號	藤塚	利根郡山田町大字上川田字上原二五八三番	二五八三番 畑壹畝十六歩		圓型	墳丘、全長二六尺、 高サ一六尺六寸	雜木雜草ニ被シ 丘上ニ稻荷標アリ	無シ	無シ	不詳	所有者	無シ

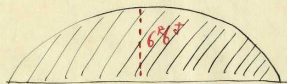
擔當調査員  
職氏名印

2

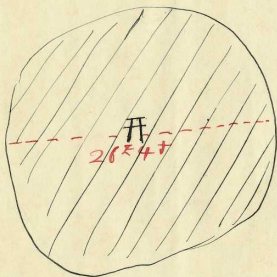
芳二号



正面图



侧面图



平面图

# 古墳調査票

利根郡

山田町村

番	名	所在地	地目地積	所有者	型式	大	現	發掘ノ有無	出土品	由來徵證	管理ノ有無	參考事項
第三號	十二様	利根郡山田町大字下川字宮塚一五八六番	一五八六番 山林 九畝八歩		圓型	墳丘、全長 三十九尺六寸 高廿 六尺六寸	狀 雜木雜草ニ被ル 丘上ニ十二山神、石宮及松ノ大木アリ	無シ	無シ	不詳	有 字宮塚組	無シ

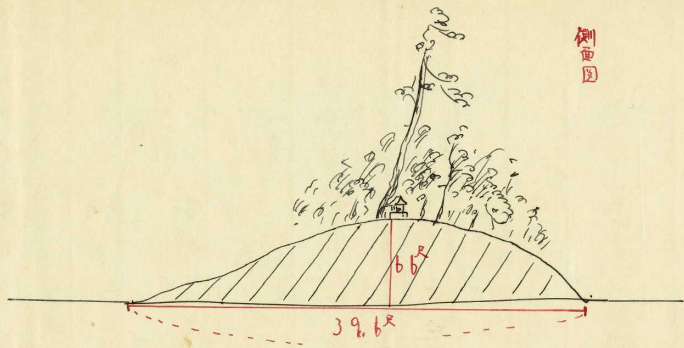
(分 出 提 ~ 縣)

(查 調 月 八 年 十 和 昭)

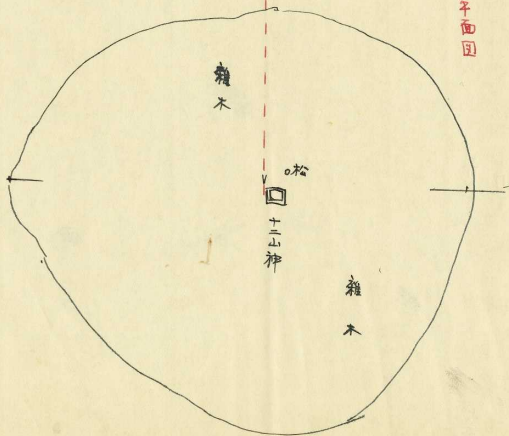
擔當調査員  
職氏名印

第三号

側面圖



平面圖





# 古墳調査票

利根郡  
川岡町村

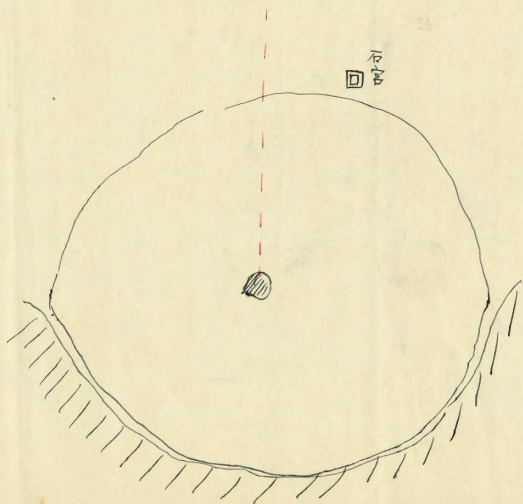
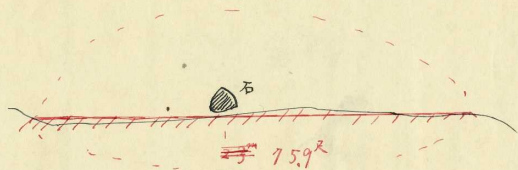
番 號	名 稱	所 在 地	地 目 地 積	所 有 者	型 式	大 サ	現 狀	發 掘 ノ 有 無	出 土 品	由 來 徵 證	管 理 ノ 有 無	參 考 事 項
第 四 號	諏訪様	利根郡川岡町大字下川岡宮塚	一五七一番 畑八畝十七步		不詳	不詳	石槨ノ一部ト覺レキ 石(平クキ大キナ)一ツアリ 現在畑トシ 耕作サレツアリ	發掘ナル 發掘年月不詳	不詳	傳説トシテ 宗 <sup>カヤ</sup> 石ト稱シ 触レザルヤウ 村人忌ム	所有者	無シ

(分 出 提 ~ 縣)

(查 調 月 八 年 十 和 昭)

擔當調査員  
職氏名印

第四号



# 古墳調査票


郡

町村

番	名	所在地	地目地積	所有者	型式	大	現	發掘ノ有無	出土品	由來徵證	管理ノ有無	參考事項
第五號	塚 畑	利根郡川田村大字下川田字宮塚 一二五四番	一二五四番 畑八畝 三步		不詳	不詳	石柳ノ一部 畑トシテ ラキモノツアリ 耕作サレツ、アリ	發掘サル 發掘年月不詳	直刀一ツ 附近 陶器ノ破片散布ス 其他 不詳	無シ	青柳佐健吾	無シ

擔當調査員  
職氏名印

第五号



侧面图

石



石

平面图

# 古墳調査票


利根郡

山田町村

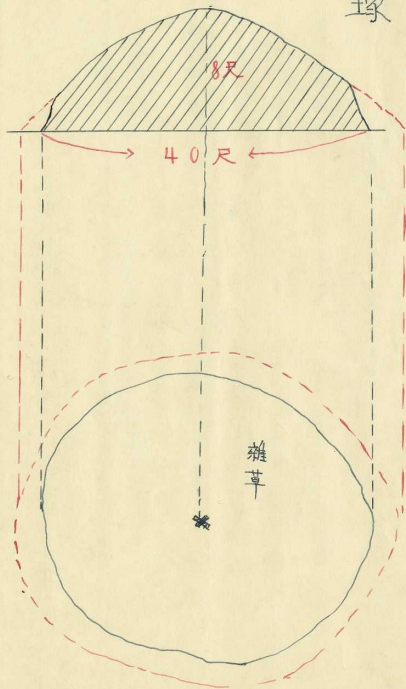
番	名	所	地	所	型	大	現	發	出	由	管	參
號	稱	在	目	有	式	サ	狀	掘	土	來	理	考
第六號	大塚	地	地	者				ノ	品	徵	ノ	事
			二七。九番 畑 十九步		圓型	墳丘、全長 四十尺 高十 八尺	雜草繁茂ス 南側基石破壊ニケレモ、アリ、	發掘セズ	無シ	無シ	野口與市	無シ

擔當調査員  
藏氏名印

第六号



大塚



# 古墳調査票

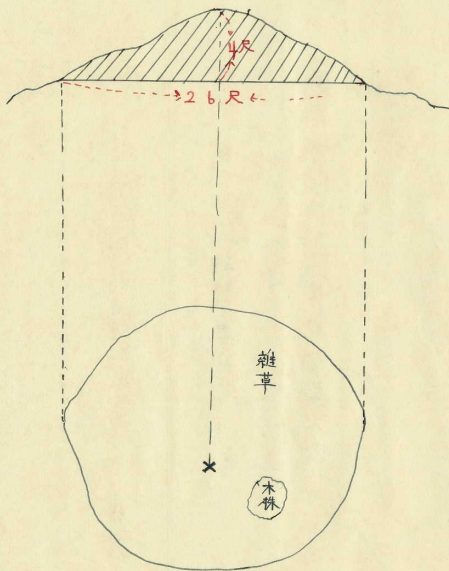

利根郡  
川田町村

番 號	名 稱	所 在 地	地 目 地 積	所 有 者	型 式	大 小	現 狀	發 掘 ノ 有 無	出 土 品	由 來 徵 證	管 理 ノ 有 無	參 考 事 項
第七號	大塚	利根郡川田村大字下川田字十二越二七。七番	二七。七番 墓地 二五步		圓型	墳丘ノ全長 二十五尺 高十 三尺三寸	芝原ヲナシ 丘ニ松ノ切株大ナルモノアリ	發掘セリ(一部) 発掘年月不詳	直刀一ツ 鏝片足 其他不詳	無シ		無シ

擔當調査員  
職氏名印

第七号

大塚





# 古墳調査票

利根郡  
川田町村


番號	名稱	所在地	地目地積	所有者	型式	大サ	現狀	發掘ノ有無	出土品	由來徵證	管理ノ有無	參考事項
第八號	稻荷塚	利根郡川田村大字屋形原字前原一九六一番	一九六一番 畑(畦畔) 三畝十一歩		圓型	墳丘全長 三十九尺 高サ 九尺	雜草雜木 松等アリ 丘上ニ 稻荷雷神ヲ祭ル	無シ	無シ	傳説トシテ 狐多ク住ミ 稻荷ヲ祭祀シ居レリ	字前原組	雷神ヲ合祀セルハ明治年間ナリ

擔當調査員  
藏氏名印

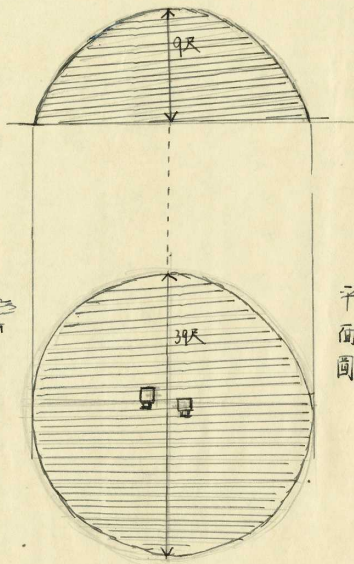


第八号

稻荷塚見取圖



側面圖



平面圖

# 古墳調査票

利根郡

川町村

番號	名稱	所在地	地目地積	所有者	型式	大サ	現狀	發掘ノ有無	出土品	由來徵證	管理ノ有無	參考事項
第九號	無シ(塚)	利根郡川町村大字屋形原字前原一九二番	一九二番、乙畑 三畝十二步		圓型	墳丘、全長 二十五尺 高 十二尺	芝地 雜草一面繁茂ス 附近ニ墓地アリ	無シ	無シ	無シ	所有者	無シ

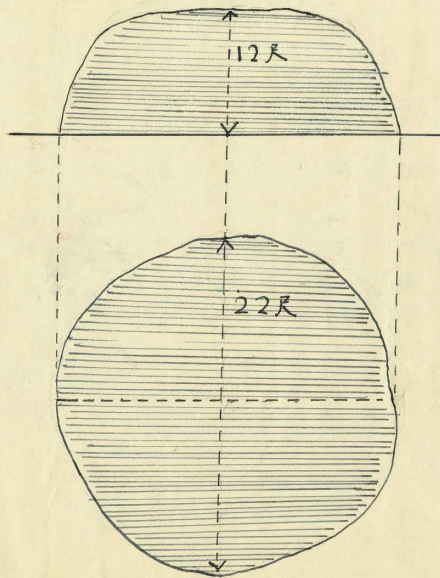
擔當調査員  
職氏名印

第九号

塚

側面圖

瞰取圖



平面圖

# 古墳調査票

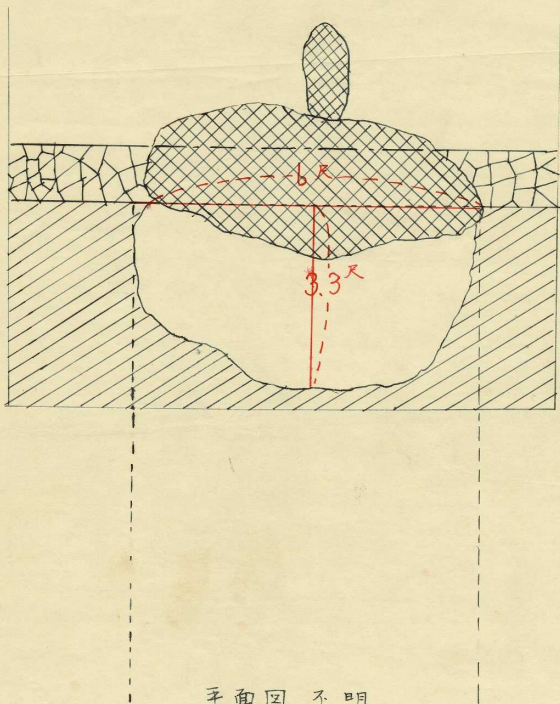
利根郡  
川田町村

番 號	名 稱	所 在 地	地 目 地 積	所 有 者	型 式	大 サ	現 狀	發 掘 ノ 有 無	出 土 品	由 來 徵 證	管 理 ノ 有 無	參 考 事 項
第十號	無シ	利根郡川田村大字屋形原字類田 六二二番	六二二番 畑 二反一畝 二十二歩 内畦畔 八歩	[Redacted]	不詳	不詳	畑トシテ 蒔茶ヲ 栽培シマシ。	發掘サル 發掘年月不詳 石梯一部 三石一枚アリ。	不詳	不詳	所有者	無シ

擔當調査員  
職氏名印



第十号



平面图 不明