

昭和十年八月調

古墳調査臺帳

利根  
市郡久呂保  
村町

# 古墳調査票

利根郡  
久呂保村

番 號	名 稱	所 在 地	地 目 地 積	所 有 者	型 式	大 サ	現 狀	發 掘 ノ 有 無	出 土 品	由 來 徵 證	管 理 ノ 有 無	參 考 事 項
第一号	(ナシ)	久呂保村大字椽久保字辰ノ子坂八二番地	八二番地 山林三畝歩		円型	直径三〇尺 高サ四尺	落葉樹ニテ蔽ヘル	明治三十五年頃発掘	弥生式土器 森下遍照寺ニ藏ス	(ナシ)		出土品ハ別紙写真圖トシテ提出ス 本古墳ガ赤城原台地上ニ在ルヲ珍奇ナリト認ム

擔當調査員  
[Redacted]  
驗氏名印



利根郡久呂保村古墳調査  
附錄第三(二)

第一号古墳出土品寫生



# 古墳調査票

利根郡  
久呂保町村

番 號	名 稱	所 在 地	地 目 地 積	所 有 者	型 式	大 サ	現 狀	發 掘 ノ 有 無	出 土 品	由 來 徵 證	管 理 ノ 有 無	參 考 事 項
第二号	(ナシ)	久呂保村大字榎久保字塔ノ前四六三番地	四六三番地畑ニ段五畝三歩		円型	直径一ニ尺 高サ五尺	桑畑中ニ在リテ雜草ニ蔽ハル	発掘年月不詳	(ナシ)	(ナシ)		(ナシ)

擔當調査員  
職氏名印



# 古墳調査票

利根郡  
久呂保  
町村

番號	名稱	所在地	地目地積	所有者	型式	大サ	現狀	發掘ノ有無	出土品	由來徵證	管理ノ有無	參考事項
第三号	(ナシ)	久呂保村大字森下化粧坂八四一番地	八四一番地 畑三段一畝歩		円型ナリレット詛ム	直徑一八尺 高サ三尺	長サ四尺程ノ葦ニテ蔽ハル	明治廿五六年頃発堀 石御露ル	五鈴鏡 直刀 曲玉 石棒 等 四三尺 出土セルヲ 沼田整呂 窓木 署ヲ通シテ 東京帝室博物館ニ 納入ストノ 話ニヨリテ 博物館ニ 紹介セル所 五鈴鏡一面 現在 同博物館ニ 保管 旨 解答アリ			

擔當調査員  
職氏名印

# 古墳調査票

利根郡  
久呂保  
畷村

番號	名稱	所在地	地目地積	所有者	型式	大サ	現狀	發掘ノ有無	出土品	由來徵證	管理ノ有無	參考事項
第四号	(ナシ)	久呂保村大字森下字松木七一番地	七一番地 畑一段三畝二八歩		円型ナリレト認ム	直徑 三三尺 高サ六尺	雑草ニテ蔽ヘル	三十年前發掘	直刀ニ口 刀身ニ尺五寸五厘 一口ハ腐蝕甚クテ不明	(ナシ)		帝室博物館ニ現在鐸一ロ 大刀裝具一拾納入ナル旨傳 物館ノ紹介ニ解答シ來レルモ第四号ナク第五号第六号第七号 ナハサ不明

擔當調査員  
畷氏名印



# 古墳調査票

利根郡  
久呂保村

番	名	所在地	地目地積	所有者	型式	大	現	發掘ノ有無	出土品	由來徵證	管理ノ有無	參考事項
第五号	(ナレ)	久呂保村大字森下字松木七六番地	七六番地 畑五段二二歩		円型ナリレト認ム	直徑 三〇尺 高サ 六尺	小石、上ニ一面、雜草ヲ生ズ	明治廿五、六年頃發掘	(ナレ)	(ナレ)	(ナレ)	(ナレ)

擔當調査員  
職氏名印



# 古墳調査票

利根郡  
久呂保村

番號	名稱	所在地	地目地積	所有者	型式	大サ	現狀	發掘ノ有無	出土品	由來徵證	管理ノ有無	參考事項
第六号	(アシ)	久呂保村大字森下字松木七一番地	七一番地 畑一段三畝一八步		不詳	不明	桑畑 礎石ラキモノ藪箇	瓷堀 時期不明	直刀 本久呂保小學校・藏ス	(フレ)		(ナレ)

擔當調査員  
職氏名印



# 古墳調査票

利根郡  
久呂保町村

番 號	名 稱	所 在 地	地 目 地 積	所 有 者	型 式	大 サ	現 狀	發 掘 ノ 有 無	出 土 品	由 來 徵 證	管 理 ノ 有 無	參 考 事 項
第七号	(ナシ)	久呂保村大字森下字松木六六番地	六六番地 畑三畝二九歩		円型	直徑二五尺 高廿三尺	桑其他雜草ヲ生ズ	明治廿五、六年頃発堀 石櫛現ル	ふこび椽ノ物	(ナシ)		(ナシ)

擔當調査員  
職氏名印



# 古墳調査票

利根郡  
久呂保町村

番號	名稱	所在地	地目地積	所有者	型式	大サ	現狀	發掘ノ有無	出土品	由來徵證	管理ノ有無	參考事項
第八号	(ナシ)	久呂保村大字森下字松木六ニ番地	六ニ番地 畑一段六畝八歩		円型	直徑 三六尺 高廿六尺	石上ニ雜草一繁茂ス	発掘・時期不明	(ナレ)	(ナレ)		金埋没ストノ傳説アリ

擔當調査員  
職氏名印



# 古墳調査票

利根郡  
久呂保曹村

番號	名稱	所在地	地目地積	所有者	型式	大サ	現狀	發掘ノ有無	出土品	由來徵證	管理ノ有無	參考事項
第九号	(Fレ)	久呂保村大字 森下字松木六一番地 川額字鍛冶屋六九番地	六一番地 畑 一段八畝九斗 六九番地 畑 九畝九斗		円型	直徑三。尺 高廿五尺	桑木繁茂	発掘時期不明現在石柳露出蓋石二坪大	菅玉 一石 鏃	(Fレ)		(Fレ)

擔當調査員  
職氏名印



# 古墳調査票

利根 郡  
久呂保村

番 號	名 稱	所 在 地	地 目 地 積	所 有 者	型 式	大 小	現 狀	發 掘 ノ 有 無	出 土 品	由 來 徵 證	管 理 ノ 有 無	參 考 事 項
第一〇号	(ナレ)	久呂保村大字川額字鍛冶屋九七番地	九七番地 畑七畝二四歩		円型	直径二一尺 高さ五尺	雑草ミミテ蔽ハル	発掘ノ時期不明 石御露ル	不明	(ナレ)	(ナレ)	(ナレ)


擔當調査員  
職氏名印

# 古墳調査票

利根郡  
久呂保町村

番號	名稱	所在地	地目地積	所有者	型式	大サ	現狀	發掘の有無	出土品	由來徵證	管理の有無	參考事項
第一一號	(ナレ)	久呂保村大字森下字松木六一番地	六一番地 一段八畝四步	[Redacted]	円型ナリレト認ム	不明	桑畑	発掘時期不明 礎石ラキモ、數箇アリ	朱詰頭髪 折レタル刀劔	(ナレ)	(ナレ)	(ナレ)

擔當調査員  
職氏名印





古墳調査票

利根郡 久呂保村

番號	名稱	所在地	地目地積	所有者	型式	大サ	現狀	發掘ノ有無	出土品	由來徵證	管理ノ有無	參考事項
第一二號	柴ノ塚	久呂保村大字川額字鍛岩屋一〇一番地	一〇一番地 畑八畝二歩		円型ナリト認ム	不明	塚上ト覺レキ前ニ石宮アリ	發掘時期不明	不明	(ナレ)		直刀出テタリト云フモ柴ノ塚ヲ怖レ再度塚ナリト傳フ

擔當調査員  
職氏名印

# 古墳調査票

利根郡 久呂保村

番號	名稱	所在地	地目地積	所有者	型式	大サ	現狀	發掘ノ有無	出土品	由來徵證	管理ノ有無	參考事項
第一三號	(ナレ)	久呂保村大字川額字鍛冶屋二二七番地	二二七番地 畑一畝一畝三分		円型	直徑二五尺 高廿六尺	墳上ニ小石アリ 雜草生フ	發掘時期不明	(ナシ)	(ナシ)		(ナレ)

擔當調査員  
職氏名印

# 古墳調査票

利根郡  
久呂保町村

番 號	名 稱	所 在 地	地 目 地 積	所 有 者	型 式	大 サ	現 狀	發 掘 ノ 有 無	出 土 品	由 來 徵 證	管 理 ノ 有 無	參 考 事 項
第一四号	(ナシ)	久呂保村大字川瀬字鍛冶屋 二一六番地	二一六番地 畑一段六畝二八歩		円型	直径一五尺 高サ四尺	桑畑中ニアリテ 雑草ニテ蔽ハル	発掘時期不明 塚趾ヨリ距離三間半、アタリ東南ニ 五マラ墳ノ外縁址ト覺キモ、アリ	石鏃	(ナシ)		(ナシ)

擔當調査員  
職氏名印



# 古墳調査票

利根郡  
久呂保町  
村

番 號	名 稱	所 在 地	地 目 地 積	所 有 者	型 式	大 サ	現 狀	發 掘 ノ 有 無	出 土 品	由 來 徵 證	管 理 ノ 有 無	參 考 事 項
第一五号	(ナレ)	久呂保村大字川額字鍛屋治二五番地	二五番地 畑一反九畝二八步		円型	直径二七尺 高さ五尺	共同墓地近クニ在リ桑松榎アリ	発掘時期不明	不明	(ナレ)		(ナレ)

檢査調査員  
職氏名印

古墳調査票

利根郡  
久呂保町村

番號	名稱	所在地	地目地積	所有者	型式	大サ	現狀	發掘ノ有無	出土品	由來徵證	管理ノ有無	參考事項
第一大号	下シ	久呂保村大字川額字單原一五四番地	一五四番地 畑一段四畝二七步		円型	直径二五尺 高さ五尺	桑アリ一面、雜草アリ	発掘時期不明	直刀	(ナシ)		(ナシ)

擔當調査員  
職氏名印

古墳調査票

利根郡  
久呂保町村

番號	名稱	所在地	地目地積	所有者	型式	大サ	現狀	發掘の有無	出土品	由來徵證	管理の有無	參考事項
第一七号	(ナシ)	久呂保村大字川額字軍原一四一番地	一四一番地 畑四畝五步		円型	直径二〇尺 高サ三尺	周圍雜草ニ蔽ヒ石櫛アリ	發掘時期不明	(ナシ)	(ナシ)		(ナシ)

擔當調査員  
職氏名印

古墳調査票

利根郡  
久呂保町村

番號	名稱	所在地	地目地積	所有者	型式	大サ	現狀	發掘の有無	出土品	由來徵證	管理の有無	參考事項
第一八号	(ナシ)	久呂保村大字川額字軍原一四二番地	一四二番地 畑九畝二歩		円型	直徑二一尺 高さ六尺	雑草ニテ蔽ハル	發掘セラレズ	(ナシ)	(ナシ)		(ナシ)

檢査調査員  
職氏名印



古墳調査票

利根郡  
久呂保町村

番號	名稱	所在地	地目地積	所有者	型式	大サ	現狀	發掘ノ有無	出土品	由來徵證	管理ノ有無	參考事項
第一九号	(ナシ)	久呂保村大字川額字軍原一四三番地	一四三番地 畑八畝八歩		円型	直径三八尺 高廿九尺	桑畑中ニテ、雑草ニテ蔽ル	發掘時期不明石柳露出、石柳蓋百十	硝子様ノ管玉	(ナシ)		本村古墳中一枚石柳ハ南北ニ位置スルモ一九号ニハ東西ニ位置ス

擔當調査員  
職氏名印

古墳調査票

利根郡  
久呂保町村

番	名	所	地	地	目	積	所	有	者	型	式	大	サ	現	状	發	掘	ノ	有	無	出	土	品	由	來	徵	證	管	理	ノ	有	無	參	考	事	項
第	二	〇	号	下	レ	久呂保村大字川額字軍原一四二番地	一四二番地	畑	九	畝	二	步	円型	直径	四	二	尺	高	サ	五	尺	一面	ノ	小	石	発掘	セラ	レ	ズ	(ナシ)	(ナシ)	(ナシ)	(ナシ)	(ナシ)	(ナシ)	(ナシ)

擔當調査員  
職氏名印

# 古墳調査票

利根郡  
久呂保村

番號	名稱	所在地	地目地積	所有者	型式	大サ	現狀	發掘ノ有無	出土品	由來徵證	管理ノ有無	參考事項
第 二 一 号	(ナシ)	久呂保村大字川額字軍原一四七番地	一四七番地 畑一段五畝二九歩		円型	直径一八尺 高廿四尺	雜草ニテ蔽ハル	発掘時期不明	(ナシ)	(ナシ)		(ナシ)

擔當調査員  
職氏名印

古墳調査票

利根郡  
久呂保町村

番號	名稱	所在地	地目地積	所有者	型式	大サ	現狀	發掘ノ有無	出土品	由來徵證	管理ノ有無	參考事項
第二二號	(ナシ)	久呂保村大字森下字御門 <small>ニカド</small> 一四三番地	一四三番地 畑一反一畝一五步		直徑二一尺 高廿五尺	小石上ニ雜草生フ	発掘時期不詳 外縁址一ノ状ニテ長サ一五間余	発掘時期不詳	(ナシ)	(ナシ)		(ナシ)

擔當調査員  
職氏名印





# 古墳調査票

利根郡  
久呂保町村

番 號	名 稱	所 在 地	地 目 地 積	所 有 者	型 式	大 小	現 狀	發 掘 ノ 有 無	出 土 品	由 來 徵 證	管 理 ノ 有 無	參 考 事 項
第 二 三 号	(ナシ)	久呂保村大字森下字御門一三九番地	一三九番地 畑一段四畝一六歩	[Redacted]	円型	直徑一五尺 高廿四尺	雜草ニテ蔽ハル	発掘時期不明	(ナシ)	(ナシ)		(ナシ)

擔當調査員  
職氏名印



# 古墳調査票

利根郡  
久呂保町村

番 號	名 稱	所 在 地	地 目 地 積	所 有 者	型 式	大 サ	現 狀	發 掘 ノ 有 無	出 土 品	由 來 徵 證	管 理 ノ 有 無	參 考 事 項
第 二 四 號		久呂保村大字森下字御門一三八番地	一三八番地 畑九畝二歩		円型	直徑二三尺 高廿四尺	雜草ニテ蔽ハル	發掘時期不詳	(ナシ)	(ナシ)		(ナシ)

擔當調査員  
職氏名印

古墳調査票

利根郡  
久呂保村

番號	名稱	所在地	地目地積	所有者	型式	大サ	現狀	發掘の有無	出土品	由來徵證	管理の有無	參考事項
第ニ五号	(ナシ)	久呂保村大字森下字御門一三八番地	一三八番地 畑一反步		円型	直徑一五尺 高廿四尺	雑草ニテ蔽ヘル	発掘時期不詳	(ナシ)	(ナシ)		(ナシ)

擔當調査員  
職氏名印

# 古墳調査票

利根郡  
久呂保町  
村

番號	名稱	所在地	地目地積	所有者	型式	大サ	現狀	發掘の有無	出土品	由來徵證	管理の有無	參考事項
第ニ六号	(ナシ)	久呂保村大字川額字單原一六六番地	一六六番地畑一段一九步		円型	直徑二一尺 高廿四尺	桑小石上ニ雜草ヲ生ズ	發掘時期不詳	(ナシ)	(ナシ)		(ナシ)

擔當調査員  
職氏名印





古墳調査票

利根郡  
久呂保村

番號	名稱	所在地	地目地積	所有者	型式	大サ	現狀	發掘の有無	出土品	由來徵證	管理の有無	參考事項
第二七号	(ナシ)	久呂保村大字川額字單原一六六番地	一六六番地 畑一段一九步		円型	直徑三四尺 高さ三尺	松・胡桃・雜草ニテ蔽ハル	發掘ノ形跡アレドソノ年月不詳	(ナシ)	(ナシ)		(ナシ)


擔當調査員  
職氏名印

古墳調査票

利根郡  
久呂保町村

番號	名稱	所在地	地目地積	所有者	型式	大サ	現狀	發掘の有無	出土品	由來徵證	管理の有無	參考事項
第二八号	(ナレ)	久呂保村大字川額字軍下原一六七番地	一六七番地 墓地 三畝六步		円型	直徑三〇尺 高廿四尺	雜草ニテ蔽ル	発掘年月不詳	(ナレ)	(ナレ)		(ナレ)

擔當調査員  
職氏名印



古墳調査票

利根郡  
久巨保  
曹村

番號	名稱	所在地	地目地積	所有者	型式	大サ	現狀	發掘ノ有無	出土品	由來徵證	管理ノ有無	參考事項
第ニ九号	(ナシ)	久巨保村大字川額字軍原一四。番地	一四。番地 畑三四步		円型	直徑ニ二尺 高廿二尺	雜草ニテ蔽ル	發掘年月不詳	(ナシ)	(ナシ)		(ナシ)


擔當調査員  
職氏名印

# 古墳調査票

利根郡  
久呂保町  
利根村

番號	名稱	所在地	地目地積	所有者	型式	大サ	現狀	發掘の有無	出土品	由來徵證	管理の有無	參考事項
第三〇号	ナシ	久呂保村大字川額字平原一六二番地	一六二番地 畑一畝四畝二七步		円型	直徑一九尺 高さ五尺	雑木、雑草にて蔽ハル	發掘年月不詳	ナシ	ナシ		ナシ

擔當調査員  
職氏名印





古墳調査票

利根郡  
久呂保町村

番號	名稱	所在地	地目地積	所有者	型式	大サ	現狀	發掘ノ有無	出土品	由來徵證	管理ノ有無	參考事項
第三一號	(ナシ)	久呂保村大字川額字軍原一五四番地	一五四番地 畑一段四畝二七步		円型	直徑二七尺 高廿六尺	雜草ニテ蔽ハル	發掘年月不詳	(ナシ)	(ナシ)		(ナシ)

擔當調査員  
職氏名印

古墳調査票

利根郡  
久呂保町  
西村

番號	名稱	所在地	地目地積	所有者	型式	大サ	現狀	發掘の有無	出土品	由來徵證	管理の有無	參考事項
第三二號	アシ	久呂保村大字川額字軍原一五五番地	一五五番地 畑八畝二大歩		円型	直徑二四尺 高廿六尺	雜草ニテ蔽ル	發掘年月不詳	アシ	アシ		アシ

擔當調査員  
職氏名印




古墳調査票

利根郡 久呂保町 村

番 號	名 稱	所 在 地	地 目 地 積	所 有 者	型 式	大 小	現 狀	發 掘 ノ 有 無	出 土 品	由 來 徵 證	管 理 ノ 有 無	參 考 事 項
第三三號	(ナシ)	久呂保村大字川嶺字軍原一七三番地	一七三番地 畑一段二四歩		円型	直徑三五尺 高廿六尺	桑樹數本 雜草ニテ蔽ハレ	發掘年月不詳	(ナシ)	(ナシ)		(ナシ)

擔當調査員  
職氏名印



古墳調査票

利根郡  
久呂保町村

番號	名稱	所在地	地目地積	所有者	型式	大サ	現狀	發掘の有無	出土品	由來徵證	管理の有無	參考事項
第三四号	ナシ	久呂保村大字川額字軍原一六三番地	一六三番地 畑七畝一七步		円型	直徑四五尺 高廿四尺	櫻樹アリ、雜草ヲ生ズ	發掘年月不詳 石槨露出ス	ナシ	ナシ		ナシ

擔當調査員  
職氏名印



古墳調査票

利根郡  
久呂保町  
青村

番 號	名 稱	所 在 地	地 目 地 積	所 有 者	型 式	大 小	現 狀	發 掘 ノ 有 無	出 土 品	由 來 徵 證	管 理 ノ 有 無	參 考 事 項
第三五号	(ナシ)	久呂保村大字川額字軍原一六四番地	一六四番地 畑七畝二。步		円型	直徑四。尺 高廿六尺	雜草ニテ蔽ハル	発掘年月不詳 石柙露出スルモ甚蓋石ナシ	(ナシ)	(ナシ)		(ナシ)

擔當調査員  
職氏名印

古墳調査票

利根郡 久呂保町 村

番號	名稱	所在地	地目地積	所有者	型式	大サ	現狀	發掘の有無	出土品	由來徵證	管理の有無	參考事項
第三六号	ナシ	久呂保村大字川額字諏訪平ニ。六番地	ニ。六番地 畑六畝ニ二歩		円型	直徑二七尺 高廿四尺	樺其他雜草ニテ蔽ル	發掘年月不詳	ナシ	ナシ		ナシ

擔當調査員  
職氏名印

古墳調査票

利根郡  
久呂保町村

番號	名稱	所在地	地目地積	所有者	型式	大サ	現狀	發掘ノ有無	出土品	由來徵證	管理ノ有無	參考事項
第三七号	(ナシ)	久呂保村大字川額字諏訪平一八八番地	一八八番地 神社地五畝步	村社八幡宮所有地	円型	直徑一四尺 高廿四尺	周圍桑畑 發掘後石ヲ積上ル	三十年前茶塚	(ナシ)	(ナシ)	(ナシ)	諏訪神社裏ニ所在ス

擔當調査員  
職氏名印

古墳調査票

利根郡  
久呂保村

番號	名稱	所在地	地目地積	所有者	型式	大サ	現狀	發掘の有無	出土品	由來徵證	管理の有無	參考事項
第三八号	(ナシ)	久呂保村大字川親字諏訪平一八三番地	一八三番地 畑八畝一八步		円型	直徑一八尺 高サ五尺	雜木、雜草ニテ蔽ヘル	発掘年月不詳	(ナシ)	(ナシ)		(ナシ)

擔當調査員  
職氏名印



古墳調査票

利根郡  
久呂保村

番號	名稱	所在地	地目地積	所有者	型式	大サ	現狀	發掘ノ有無	出土品	由來徵證	管理ノ有無	參考事項
第三九号	(ナシ)	久呂保村大字川額字軍原一八〇番地	一八〇番地 畑一畝ニ〇步		円型	直徑一五尺 高さ三尺	草刈場	發掘年月不詳	(ナシ)	(ナシ)		(ナシ)

擔當調査員  
職氏名印



# 古墳調査票

利根郡  
久呂保町

番號	名稱	所在地	地目地積	所有者	型式	大サ	現狀	發掘の有無	出土品	由來徵證	管理の有無	參考事項
第四〇号	(ナシ)	久呂保村大字川額字諏訪平一八七番地	一八七番地 畑一段四畝一五斗		円型	直徑二一尺 高廿六尺	桑畑中ニ在リテ石上ニ雜草一ツ生ズ	發掘年月不詳	(ナシ)	(ナシ)		(ナシ)

擔當調査員  
職氏名印




# 古墳調査票

利根郡  
久呂保町

番號	名稱	所在地	地目地積	所有者	型式	大サ	現狀	發掘の有無	出土品	由來徵證	管理の有無	參考事項
第四一號	(ナシ)	久呂保村大字川額字諏訪平ニ。九番地	ニ。九番地 畑一段二畝一六歩		円型	直徑二三尺 高さ三尺	石上ニ雜草一ヲ生ズ	發掘年月不詳	(ナシ)	(ナシ)		(ナシ)

擔當調査員  
職氏名印



古墳調査票

利根郡  
久呂保  
町村

番 號	名 稱	所 在 地	地 目 地 積	所 有 者	型 式	大 サ	現 狀	發 掘 ノ 有 無	出 土 品	由 來 徵 證	管 理 ノ 有 無	參 考 事 項
第四二號	(ナシ)	久呂保村大字川額字神田七二八番地	七二八番地 畑九畝二二歩	[Redacted]	円型	不詳	桑畑中ニ在リテ痕跡ヲ止ム	発掘年月不詳	曲玉 金環ヲ出ス	(ナシ)		(ナシ)

擔當調査員  
職氏名印






# 古墳調査票

利根郡  
久呂保町  
村

番號	名稱	所在地	地目地積	所有者	型式	大サ	現狀	發掘ノ有無	出土品	由來徵證	管理ノ有無	參考事項
第四三號	(ナシ)	久呂保村大字川額字神田七二六番地	七二六番地 田ニ。歩		円型	不詳	石衛址上ニ小祠アリ	發掘年月不詳	(ナシ)	(ナシ)		(ナシ)

擔當調査員  
職氏名印



# 古墳調査票

利根郡 久呂保町 村

番號	名稱	所在地	地目地積	所有者	型式	大サ	現狀	發掘ノ有無	出土品	由來徵證	管理ノ有無	參考事項
第四四号	(ナシ)	久呂保村大字川額字岩下二〇〇一番地	二〇〇番地 縣道中央部	縣	不明(モト円型ナリト傳へ)	直徑八尺(路面上ニ現レタル蓋石ト甕キ石ト大)	縣道中央ニ蓋石露出	明治廿四五年頃西覆土ノミ取り去リタルモノラシ	(ナシ)	(ナシ)		(ナシ)

擔當調査員  
職氏名印



# 古墳調査票

利根郡

久呂保町村

番 號	名 稱	所 在 地	地 目 地 積	所 有 者	型 式	大 サ	現 狀	發 掘 ノ 有 無	出 土 品	由 來 徵 證	管 理 ノ 有 無	參 考 事 項
第四五号	下シ	久呂保村大字川額字清水ニ。二三番地	ニ。一三番地 畑六段		前方後円型	全長六。尺 後円部直至四五尺 前方部長三三尺 後円部高サ一九尺 前方部高サ一。尺	墳上ハ二段トナリテ開墾サレ畑トナリ耕作サレ最上部 ニハ柿 桑 梅等ミ植樹サル	発掘セラレズ	下シ	附近ノ者ト云フ者「古墳ナリ」古墳ナラズト云フ者「ニ説アリ此ノ上ニ現在ノ如ク保存セラレタルモノト認ム。」		古墳ナリト云フ者 老人及ソノ所有者ナラズル者 古墳ナラズト云フ者 所有者ナル者

擔當調査員  
職氏名印



# 古墳調査票

利根郡  
久呂保町村

番	名	所	地	地	所	型	大	現	發	出	由	管	參
號	稱	在	目	積	有	式	サ	狀	掘	土	來	理	考
		地	地		者				ノ	品	徵	ノ	事
			積						有		證	有	項
									無			無	
第四六号	ヘイソウ塚	久呂保村大字川瀬字岩下一九九七番地	一九九七番地	畑一段一畝ニニ歩		円型	直徑二八尺 高さ四尺	雜草ニテ蔽ハル	発掘年月不詳	管玉	(ナシ)		
													第四十六号ヲヨリ第六〇号ニ至ル五基ヲ総稱シテ從來コヘイソウ塚ト云ヒ傳フルモ之ニ當ル漢字ハ不明ナリ

擔當調査員  
職氏名印



# 古墳調査票

利根郡  
久呂保町村

番 號	名 稱	所 在 地	地 目 地 積	所 有 者	型 式	大 サ	現 狀	發 掘 ノ 有 無	出 土 品	由 來 徵 證	管 理 ノ 有 無	參 考 事 項
第四七番地	ヘイソウウ塚	久呂保村大字川額字岩下一九九三番地	一九九三番地 畑八畝四歩		円型	直徑二。尺 高サ四尺	畑 石槨ヲ存ス	発掘年月不詳	(ナシ)	(ナシ)		第四十六号

擔當調査員  
職氏名印

古墳調査票

利根郡  
久呂保町

番號	名稱	所在地	地目地積	所有者	型式	大サ	現狀	發掘の有無	出土品	由來徵證	管理の有無	參考事項
第四八号	ヘイソウ塚	久呂保村大字川額字岩下一九九三番地	一九九三番地 畑八畝四歩		円型	直径一六尺 高さ四尺	雑木、雑草ニテ蔽ハル	発掘年月不詳	フシ	フシ		第四六号

擔當調査員  
職氏名印

# 古墳調査票

利根郡  
久呂保町村

番 號	名 稱	所 在 地	地 目 地 積	所 有 者	型 式	大 小	現 狀	發 掘 ノ 有 無	出 土 品	由 來 徵 證	管 理 ノ 有 無	參 考 事 項
第四九号	(F1)ヘイソウ塚	久呂保村大字川額字岩ノ下一九二九番地	一九二九番地畑五畝二九歩		円型	直径二一尺 高さ三尺	雑木・雑草ニテ蔽ハル	発掘年月不詳	(F1)	(F1)		第四六号

擔當調査員  
職氏名印



# 古墳調査票

利根郡  
久呂保町

番 號	名 稱	所 在 地	地 目 地 積	所 有 者	型 式	大 小	現 狀	發 掘 ノ 有 無	出 土 品	由 來 徵 證	管 理 ノ 有 無	參 考 事 項
第五〇号	ヘイソウウ塚	久呂保村大字川額字岩下一九四四番地	一九四四番地 畑ニ六歩		円型	直径一九尺 高さ三尺	周圍桑畑・雜草ニテ蔽ハル	発掘時期不詳・石櫛址ヲ存ス	(ナシ)	(ナシ)		第四六号

擔當調査員  
職氏名印



# 古墳調査票

利根郡  
久呂保町村

番號	名稱	所在地	地目地積	所有者	型式	大サ	現狀	發掘ノ有無	出土品	由來徵證	管理ノ有無	參考事項
第五一號	ヘイソウウ塚	久呂保村大字川額字岩下一九四八番地	一九四八番地 畑五畝一九步		円型	直径一尺 高廿五尺	周圍桑畑 小石上ニ雜草ヲ生ズ	発掘年月不詳	ナシ	ナシ		第四六号

擔當調査員  
職氏名印

# 古墳調査票

利根郡  
久呂保町村

番	名	所	地	地	所	型	大	現	發	出	由	管	參
號	稱	在	目	積	有	式	サ	狀	掘	土	來	理	考
第五二號	開上 ヘイソウウ塚	久呂保村大字川野字岩ノ下一九四三番地	一九四三番地	畑一段八畝三五歩		円型	直径四〇尺・高廿九尺	周圍雜草ニテ蔽ハル石櫛露ル	穴堀年月不詳 差次通取去ル 石切横式 土室内部横九尺縦一〇尺	ナシ	ナシ	第四六号	

擔當調査員  
職氏名印

# 古墳調査票

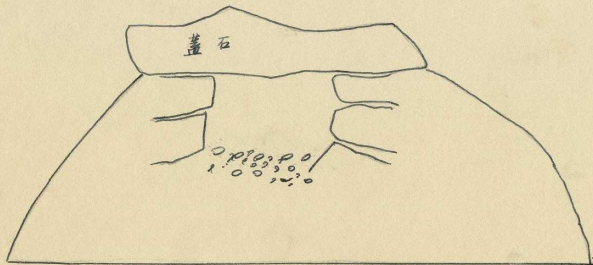
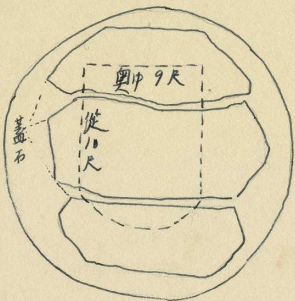
利根郡  
久呂保町村

番 號	名 稱	所 在 地	地 目 地 積	所 有 者	型 式	大 小	現 狀	發 掘 ノ 有 無	出 土 品	由 來 徵 證	管 理 ノ 有 無	參 考 事 項
第五三號	ヘイソウウ塚	久呂保村大字川額字岩下一九四八番地	一九四八番地 畑五畝一九步		円型ト認ム	直径二〇尺 高さ五尺	周圍桑畑	発掘年月不詳	(ナシ)	(ナシ)		第四六号

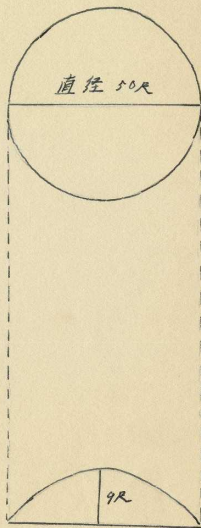
擔當調査員  
職氏名印

利根郡久保村古墳第三号

平面圖



断面圖



式形



# 古墳調査票

利根郡  
久呂保町村

番	名	所	地	地	所	型	大	現	發	出	由	管	參
號	稱	在	目	積	有	式	サ	狀	掘	土	來	理	考
第五四号	井ノ口ヘイリウウ塚	久呂保村大字川額字岩ノ下	一九四九番地	烟一段三畝歩		円型	直径三六尺 高廿六尺	雜草ニテ蔽ヘル	發掘ノ有無不詳(未發掘ノ説有力)	ナレ	ナレ		(ナレ)
		一九四九番地	烟一段三畝歩	一九四八番地									
		一九四七番地	烟五畝一九歩										
			烟五畝ニ二歩										

擔當調査員  
驗氏名印

# 古墳調査票

利根郡  
久呂保町村

番	名	所在地	地目地積	所有者	型式	大	現	發掘ノ有無	出	由	管	參
號	稱	地	積	者	式	サ	狀	有無	土	來	理	考
第五五号	ヘイソウウ塚	久呂保村大字川額字岩ノ下一九四九番地	一九四九番地 畑一段三畝		円型	直径一〇尺 高十三尺	小石上ニ雜草繁茂ス	發掘年月不詳	(ナシ)	(ナシ)		第四六号

擔當調査員  
職氏名印

# 古墳調査票

利根郡  
久呂保町村

番	名	所在地	地目地積	所有者	型式	大	現	發掘ノ有無	出土品	由來徵證	管理ノ有無	參考事項
第五六号	ヘイソウウ塚	久呂保村大字川額字岩下一九七四番地	一九七四番地 畑二六歩		円型	直径二〇尺 高さ三尺	石捨場ト稱シ一面ノ雜草ニ蔽ル	発掘年月不詳	ナシ	ナシ		第四六号

擔當調査員  
職氏名印



# 古墳調査票

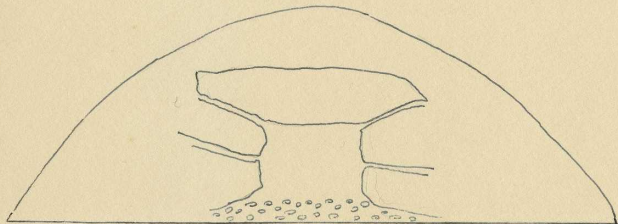
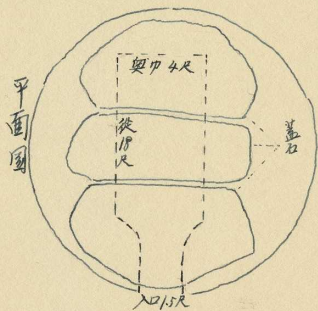
利根郡  
久呂保町村

番號	名稱	所在地	地目地積	所有者	型式	大サ	現狀	發掘の有無	出土品	由來徵證	管理の有無	參考事項
第五七号	ヘイソウウ塚	久呂保村大字川額字岩下一九七二ノ一番地	一九七二ノ一番地畑一段六畝一六步		円型	直径三七尺 高廿七尺	玄室 露出 羨道入口幅一尺五寸 高廿四尺 玄室 高廿四尺 幅四尺 石切槽式 奥行一八尺	発掘年月不詳 (維新前)	ナシ	ナシ		第四六号

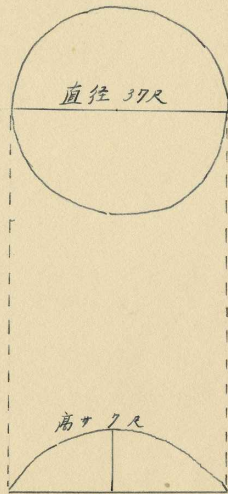
擔當調査員  
職氏名印



利根郡久保村古墳第七号



側面圖




式形

古墳調査票

利根郡  
久呂保町村

番	名	所	地	地	所	型	大	現	發	出	由	管	參
號	稱	在	目	積	有	式	サ	狀	掘	土	來	理	考
號	稱	地	地	積	者	式	サ	狀	ノ	品	徵	ノ	事
第五八号	ヘイソウウ塚	久呂保村大字川額字岩ノ下一九五番地	一九五番地	畑一畝一步		円型	不詳	石捨場ト稱ス	発掘年月不詳	テレ	テレ		第四六号

擔當調査員  
職氏名印



# 古墳調査票

利根郡  
久呂保町村

番號	名稱	所在地	地目地積	所有者	型式	大サ	現狀	發掘ノ有無	出土品	由來徵證	管理ノ有無	參考事項
第五九号	ヘイソウウ塚	久呂保村大字川額字岩ノ下、一九七六番地	一九七六番地 畑四畝二六步	[Redacted]	円型	不詳	石捨場ト稱シ捨石多シ	発掘年月不詳	(ナシ)	(ナシ)		第四六号

擔當調査員  
職氏名印



# 古墳調査票

利根郡  
久呂保町村

番 號	名 稱	所 在 地	地 目 地 積	所 有 者	型 式	大 サ	現 狀	發 掘 ノ 有 無	出 土 品	由 來 徵 證	管 理 ノ 有 無	參 考 事 項
第六〇号	ヘイソウウ塚	久呂保村大字川額字岩ノ下一九七七番地	一九七七番地 畑九畝八步		円型	不詳	雑草ニテ蔽ル	発掘年月不詳	(ナレ)	(ナレ)		第四六号

擔當調査員  
職氏名印





查調墳古村係呂久郡根利  
(2) 1 冊 三第錄附

回生寫品土出墳号。大第

# 古墳調査票

利根郡  
久呂保町

番號	名稱	所在地	地目地積	所有者	型式	大サ	現狀	發掘ノ有無	出土品	由來徵證	管理ノ有無	參考事項
第六一號	(ナレ)	久呂保村大字川額字馬場一八〇四番地	一八〇四番地 畑三畝二一歩	[Redacted]	円型	直径二七尺 高十四尺	柿・君遷子・雜草ニテ蔽ヘル	發掘年月不詳	(ナレ)	(ナレ)	(ナレ)	(ナレ)

擔當調査員  
職氏名印



# 古墳調査票

利根郡  
久呂保町村

番	名	所	地	地	所	型	大	現	發	出	由	管	參
號	稱	在	目	目	有	式	サ	狀	掘	土	來	理	考
		地	地	積	者				ノ	品	徵	ノ	事
									有		證	有	項
第六二號	(ナレ)	久呂保村大字森下字入澤一三三九番地	一三三九番地	畑四畝一三歩		円型	直径四一尺 高サ五尺	雜木・雜草ニテ蔽ハル	発掘年月不詳	(ナレ)	(ナレ)	(ナレ)	(ナレ)

(分 出 提 へ 縣)

昭和十年八月調

擔當調査員  
職氏名印





# 古墳調査票

利根郡  
久呂保町村


番號	名稱	所在地	地目地積	所有者	型式	大サ	現狀	發掘ノ有無	出土品	由來徵證	管理ノ有無	參考事項
第六三三號	(ナシ)	久呂保村大字森下字入澤一三三九番地附近	一三三九番地附近 畑六畝一步		円型ナールト認ム	不詳	石柳址上ニ小祠アリ	發掘年月不詳	直刀出デタリトカフモ所在不明	(ナシ)		(ナシ)

擔當調査員  
職氏名印





利根久呂保村古墳第四号



古墳跡上彫像

古墳調査票

利根郡  
久呂保村

番 名 稱	所在 地	地 目 地 積	所 有 者	型 式	大 小	現 狀	發 掘 有 無	出 土 品	由 來 後 証	管 理 有 無
第六四号 御門古墳群址	久呂保村大字森下字御門 一三三番地 一三四番地	一三三番地 流失 （現在河原地） 一三四番地 原野 四畝半		不詳	不詳	年月不詳片田川増水河岸缺潰ノタメ流失也 ルニ往古古墳群アリタルヲ傳へ現在此崖ニ統ク 所荒野並生テカヤヲ栽培シ河岸決潰ニ度毎 ニ後退移置セシメタリト云フ別紙如キ石彫神像一 基及石祠ニ基約平間余間隔ヲ置キテ安置セリ 尙當地域一帯ハ打統ク田畑ヨリ緩キ一問余ノ丘陵 ヲナセリ。	不詳	不詳	古來豊城入彦命ノ墳墓ト傳フ 私藏ノ森下根源記 群馬縣流	畑地トセズカヤヲ栽培ス

担任者  
職氏名印  
全  
金子嘉三

校長 山口肇吉  
村議 高瀬源次  
訓導 石田鉄次