

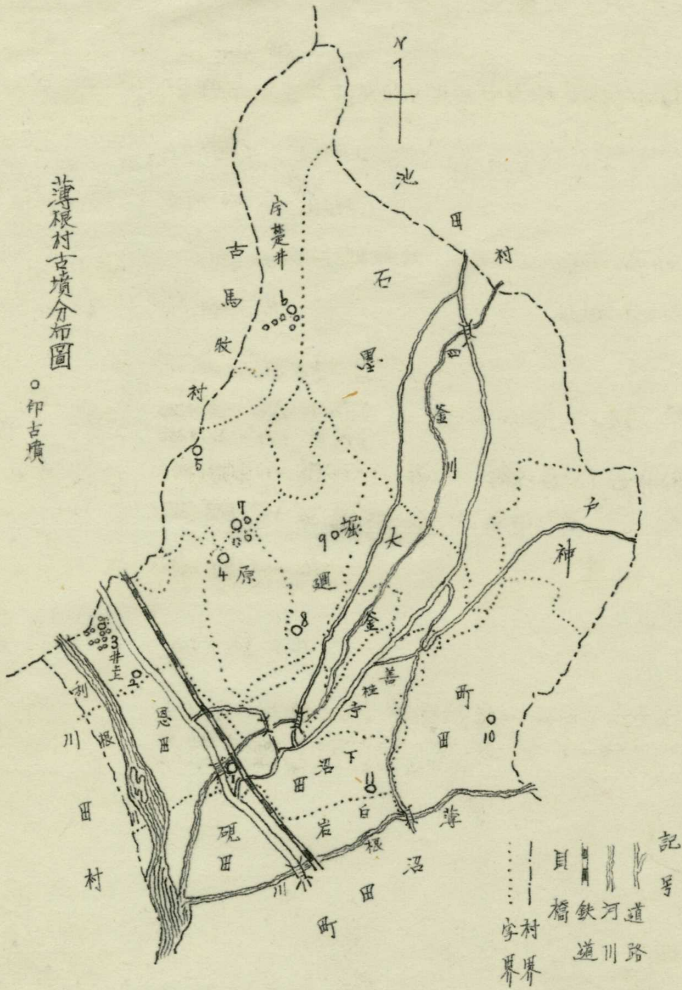
昭和十年八月調

古墳調査臺帳

利根
市郡
薄根
村町

薄原村古墳分布圖

○印古墳



古墳調査票

利根郡 曹村 薄根

番 號	名 稱	所 在 地	地 目 地 積	所 有 者	型 式	大 サ	現 狀	發 掘 ノ 有 無	出 土 品	由 來 徵 證	管 理 ノ 有 無	參 考 事 項
第一號	二子塚	利根郡薄根村大字下沼田三九番三〇一番一	三〇九番 二畝三歩 三一〇番一 二歩		前方後円型 陸趾ナシ	前方部ノ高さ一五米 後円部ノ高さ 三米 墳丘ノ全長 六〇米	荒蕪地ニ雜草ニテ蔽ル 前方部ハ一部菜園ナル 周圍東側鐵道線其他菜園	発掘セラレズ	出土品ナシ	第十代 崇神天皇 四八年 (約三百年前) 頃ノモノリト傳フ 又豐城入彦命ノ陵ナリトノ傳説アリ チラツケルト石碁流行 スト傳ハ異ニ恐レテ敢テ近ヨクス	ナシ	

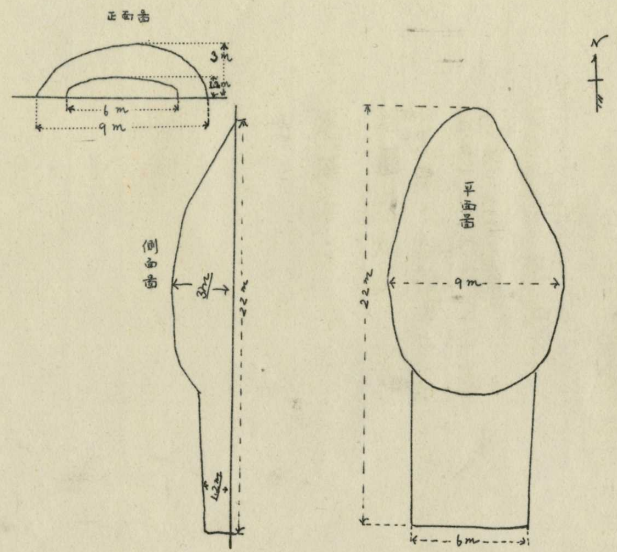
擔當調査員
職氏名印

薄根奉堂 曹村 古墳調査員
野村類 二外七名

古墳調査平面圖 第一號

二子塚

$\frac{1}{200}$



古墳調査票

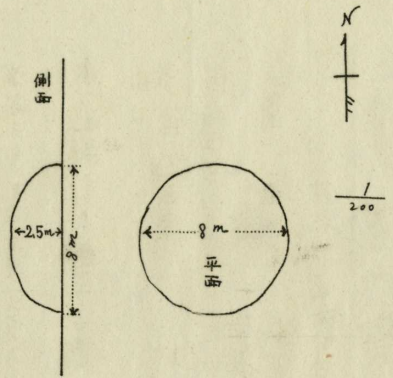
利根郡 利根村

第二號

番號	名稱	所在地	地目地積	所有者	型式	大サ	現狀	發掘ノ有無	出土品	由來徵證	管理ノ有無	參考事項
第二號	ナシ	利根郡薄根村大字井上二一七番地	一三七番 畑五畝六步		円形 隆趾ナシ	墳丘 二六米 高サ 三五米	石置場より雜草ヲ蔽シ一部ニ巨石見ユ 周圍菜畑	発掘モラズ	ナシ	不明	ナシ	

擔當調査員 野村類二 外七名
職氏名印

古墳調査要図 第三號



古墳調査票

利根郡 薄根町

番	名	所在	地目	所有者	型式	大	現	發掘	出	由來	管理	参考
號	稱	地	地積	者	式	サ	狀	ノ有無	土品	徵證	ノ有無	事項
第三號	京(經)塚	利根郡薄根村大字第三八番一 二九番	二八番一 二八番二 二九番		円型	墳丘 二七米 高サ 三米	石置場トナリ雑草ニテ蔽ハル	発掘シタルモノアリ(大正八年頃発掘) セザルモノモアリ	直刀ノカケユ 金環5 曲玉5 出テタル由 現品ハ壹掃ヒテナシ	不明	ナシ	1. 別紙見取圖ノ如シ一場所ニ群ヲナレテ在リ 2. ドノ塚モ石置場トナリ雑草ニテ蔽ハル 3. 発掘シタルモノハ未発掘 4. 大キサ何レモ大体同シ

(昭和十年八月調査)

(縣 ~ 掘出分)


調査員
職氏名印

華城高等商業学校訓導
野村頼二外七名

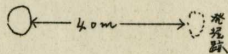
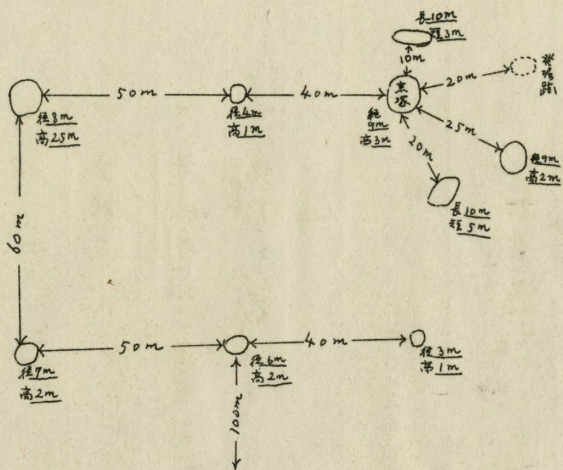
古墳調査要図第三號

京(經)塚及附近

200



地上線より小石を積り重なる



古墳調査票

利根郡
薄根町村

番	名	所	地	所	有	型	大	現	發	出	由	管	參
號	稱	在	目	者	者	式	サ	狀	掘	土	來	理	考
		地	地						ノ	品	徵	ノ	事
		積	積						有		證	有	項
第四號	大塚	利根郡薄根村大字宇楚井字行人桑百八番	百八番 山林ニ八歩			方型	墳上 六四米 高サ 三米	草木ニテ蔽レ塚ト推テ何ノ祠アリ	発掘セラレズ	出土トナシ	元狐狸ノ住所ナリト傳フ	ナシ	

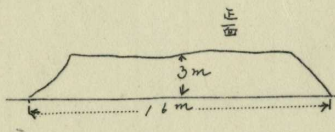
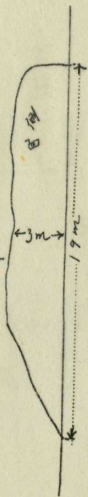
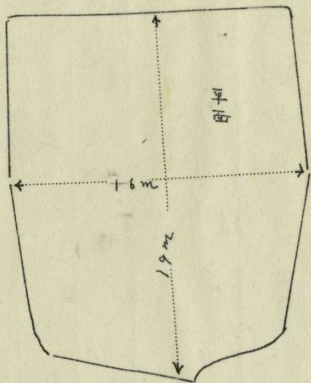

擔當調査員
職氏名印

薄根郡常葉町薄根調査
野村類一 外七名

古墳調査要圖 第四節

大塚

1/200



古墳調査票

利根郡 薄根町村

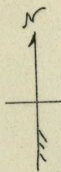
番 號	名 稱	所 在 地	地 目 地 積	所 有 者	型 式	大 小	現 狀	發 掘 ノ 有 無	出 土 品	由 來 徵 證	管 理 ノ 有 無	參 考 事 項
第五號	ケンポ塚	利根郡薄根村大字宇楚井一三七七番	三七七番 原野 三畝一歩		円型 陸上	墳丘ニ三米 高サ一五米	草木ニヤ敷心一本ノ大ナルケ。木ノナリ周圍ハ畑	発掘セラレズ	ナシ	不明		

擔當調査員 薄根寺常吉寺小學校訓導
職氏名印 野村類二外七名

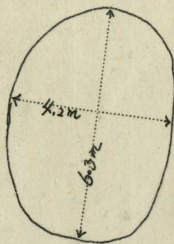
古墳調査要圖 第五册

十二号塚

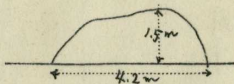
$\frac{1}{100}$



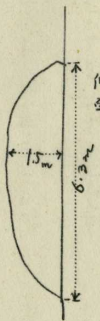
平面



正面



侧面



古墳調査票

利根郡 薄根町

第六號

ナシ

利根郡薄根村大字宇笠井一 三九六番

三九六番 宅地ニ三七坪

所有者

型式

円型 陸趾ナシ

大サ

墳丘ニ五米
高サニ五米

雑草ニ被シ竹筒藪ナリ居ルモノ及ビ巨石現シ居ルモアリ

発掘シタルモノアリ。セナルモアリ

出土品
曲玉5 竹管玉1 切玉5 金輪9 丸玉2
釵2 以上中村陸氏所藏

由來徵證
不明

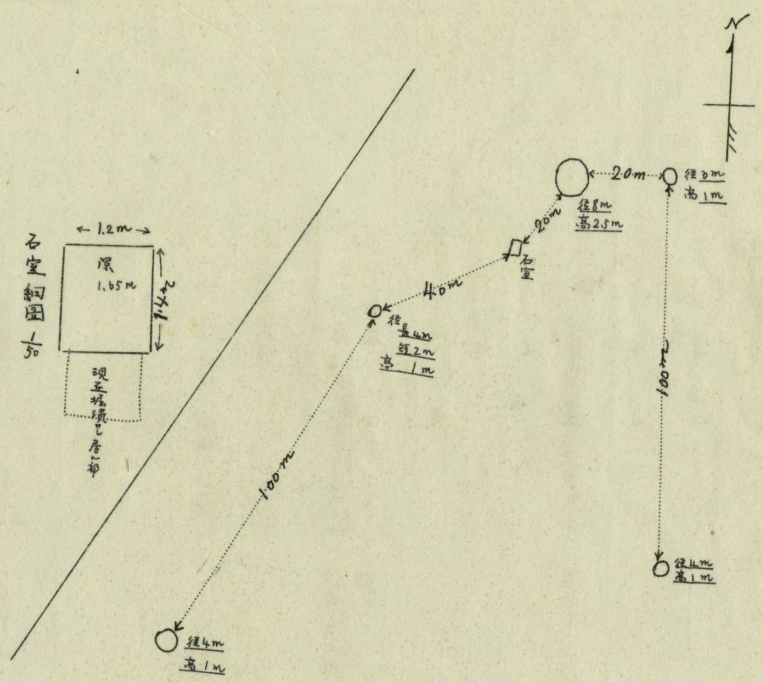
管理ノ有無

参考事項

1. 別紙見取圖ノ如ク一場所ニ群ヲシテ在リ
2. 発掘ナルモノ一他ハ未発掘
3. 雑草ニ被シ巨石ノ見ユルモノアリ

擔當調査員
職氏名印

薄根町立高野小学校調査員
野村類二 外七名



古墳調査要圖 第六號
宇都井石室附近

古墳調査票

利根 郡
薄根 町
村

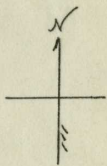
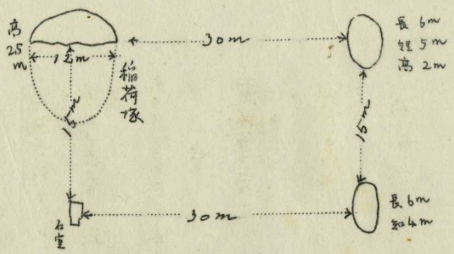
番 號	名 稱	所 在 地	地 目 地 積	所 有 者	型 式	大 小	現 狀	發 掘 ノ 有 無	出 土 品	由 來 徵 證	管 理 ノ 有 無	參 考 事 項
第七號	狹荷塚	利根郡薄根村大宮中楚井 田角六四番 六五番	六四番 宅地 六四坪 六五番 畑 五畝一四步		円形 陸地ナシ	墳丘、全長 六。米 高サ 三。五米	草木ニテ蔽ハレ、石室ノ巨名ナシ現ル 塚ノ上ニ柏、萩、藪、塚井ト稱シ、四ヶ塚井ノ中於ニ這ブ 穴及掘マシズ 一ツ穴及掘セラル		出土品 ↓ 直方、曲玉、人骨アリト傳フモ現在不明	不明	ナシ	イ別紙見取圖、如ク井形ニ四所アリ、故ニ塚井ト云フ 又一ツハ發掘マシ、他ハ發掘マシズ

擔當調査員
職氏名印
薄根町立野村小学校調査員
野村類ニ外七名


古墳調査要圖 第七形

稻荷塚附近

$\frac{1}{50}$



石室細圖 $\frac{1}{50}$



古墳調査票

利根郡
薄根町村

番 號	名 稱	所 在 地	地 目 地 積	所 有 者	型 式	大 サ	現 狀	發 掘 ノ 有 無	出 土 品	由 來 徵 證	管 理 ノ 有 無	參 考 事 項
第八號	稻荷塚	利根郡薄根村大字堀廻小坂甲三九三番	甲三九三山林一及一畝四勺		上内下方ナラン 陰沈ナレ	墳丘ノ全長 五八丈 高サ 四丈		發掘マラシメ	出土品ナシ	小坂ノ種何ハたし引ト云ヒ傳コレ民人恐怖シテ近アカハ	ナシ	

擔當調査員 藤原良高年小笠原校訓
職氏名印 野村類ニ外七名

古墳調査票

利根 郡
薄根村


番 號	名 稱	所 在 地	地 目 地 積	所 有 者	型 式	大 小	現 狀	發 掘 ノ 有 無	出 土 品	由 來 徵 證	管 理 ノ 有 無	參 考 事 項
第九號	入道塚	利根郡薄根村大字堀廻五六一番	五六一番 山林六及八畝一四坪	五六一番 利根郡薄根村大字堀廻 龍興寺	円型 陸上	墳丘、全長 二〇米 高サ 三米	荒蕪地ニテ雜草ニ蔽ヘレ塚ノ上ニ周圍ニ木程ノ櫻、木アリ 周圍ハ山林	發掘セシメズ 周圍ハ木が	出土品ナシ	妖怪出ヅトノ傳説アリ又發掘スレバ血ノ雨降ルトノニ傳ヘアリトナフ	ナシ	

擔當調査員
藏氏名印

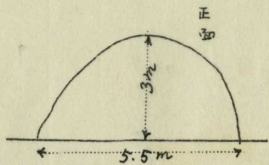
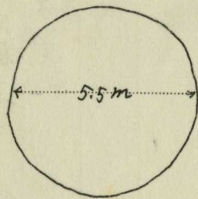
薄根村外七名
野村類ニ外七名

古墳祖孟要圖 第九號
入道塚

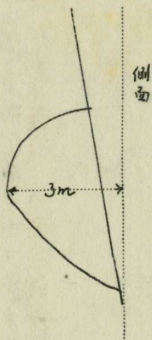
$\frac{1}{100}$



平面



正面



古墳調査票

利根

郡
薄根町村

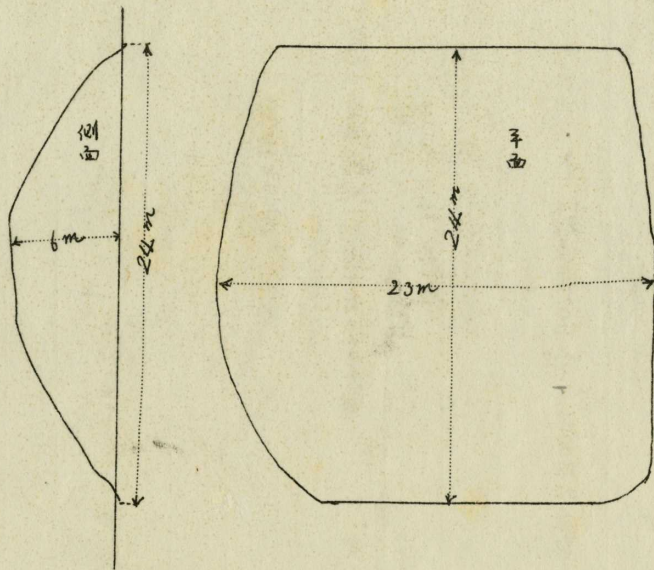

番 號	名 稱	所 在 地	地 目 地 積	所 有 者	型 式	大 サ	現 狀	發 掘 ノ 有 無	出 土 品	由 來 徵 證	管 理 ノ 有 無	參 考 事 項
第一〇號	土塔塚	利根郡薄根町大字町田一五〇五番	一五〇五番 塚地八畝二七サ	一五〇五番 利根郡薄根町大字町田牛口林作外上名共有	円型 窪趾ナシ	墳丘、全長 九六米 高 サ 六米	全部耕地トナリ菜園周圍モ草園	發掘ナシ、狐狸穴アリ之ヲ挿ハハツテ掘ルコトアリ	出土品ナシ	一千二百年前位ノモノ鑑定サル塚ノ面積ハ挿下ノ片ハ八畝サリ、物見台ナリシト傳フ、郡第一大塚アリトイフ。	ナシ	

擔當調査員
職氏名印
薄根町村
野村類ニ外七名

古墳調査平面圖 第一〇號

土塔塚

$\frac{1}{200}$



古墳調査票

利根郡
薄根町村

番號	名稱	所在地	地目地積	所有者	型式	大サ	現狀	發掘ノ有無	出土品	由來徵證	管理ノ有無	參考事項
第一一號	丸山稻荷	利根郡薄根村大字下沼田一九番	一九番 開墾畑九畝一三歩	一九番 利根郡薄根村大字下沼田村社武尊神社	凹型 窪地ナシ	墳丘ノ全長 六〇米 高サ 五米	全部耕地(菜園) 周圍モ菜園	發掘セラレズ	出土品ナシ	丸山稻荷ヲ祀リタシモ現在ハ之ヲ長向寺ニ遷シタリ	ナシ	祝部土器ノ破片等畦畝間ニ發見セルト聞ク但シ出土品ノ所在ハ不明

擔當調査員
職氏名印

薄根町村
野村類ニ外七名

古墳調査要圖第一號

孔山稲荷塚

1/200

