

昭和十年八月調

古墳調査臺帳

吾妻

郡市

中條

村町

古墳調査票

吾妻郡

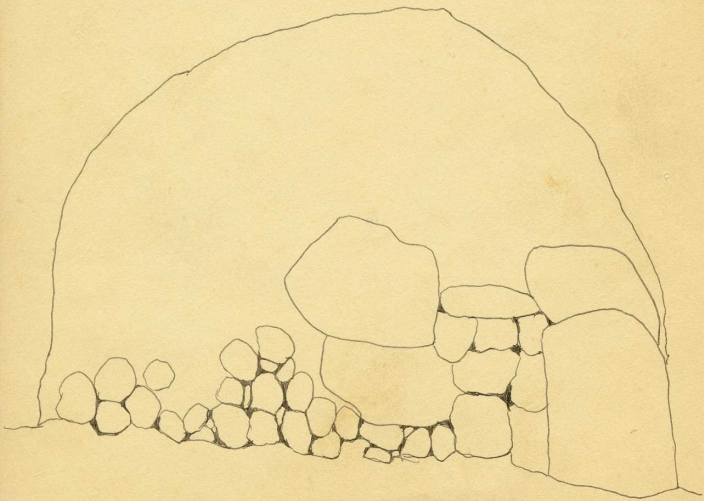
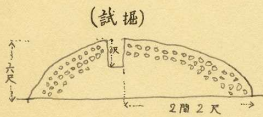
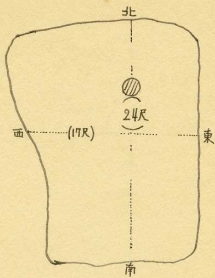
中條町

番號	名稱	所在地	地目地積	所有者	型式	大サ	現狀	發掘の有無	出土品	由來徵證	管理の有無	參考事項
第一號	寺前塚山	群馬縣吾妻郡中條町字市城字明神二九七番地	一九七番地 畑 五畝二九步		圓型 隕趾 無し	直径 二十四尺 高十 六尺	雜草地 土礫ヲ頂ニ多ク堆積ス 附近ハ桑畑ナリ	發掘セズ	出土品ナシ	古來塚山ト稱シ頂上ニ石室ヲ載スモ 大正十五年頃何物カニ 切盜セラル		別紙第一号ノ如ク三尺ノ試掘ヲセルモ石槨ハ認めラレズ

擔當調査員
職氏名印

10

第一號



古墳調査票

吾妻郡
中三條町村

番號	名稱	所在地	地目地積	所有者	型式	大サ	現狀	發掘の有無	出土品	由來徵證	管理の有無	參考事項
第二號	越後守墓跡/塚	吾妻郡中三條町中三條曾利三五三番地	三五三番 山林三畝三十二歩		圓型 墮趾 無し	不明	山林ニテ墳六ツ跡認め難シ。	發掘年代 不詳	直刀一俵ヲ出ス 現ニ中沢親次氏所藏	墓地開鑿多ク發掘古シク古墳時代ヲ承認スル直刀出ス	無	

擔當調査員
職氏名印

古墳調査票

吾妻郡
中條町村

番號	名稱	所在地	地目地積	所有者	型式	大サ	現狀	發掘ノ有無	出土品	由來徵證	管理ノ有無	參考事項
第三號	御座石ノ塚跡	群馬縣吾妻郡中條町赤井城御座石	二五九番 畑 參畝四步		圓型 隍趾無	不明	桑畑ニテ墳丘ハ遺存セズ 跡ニ明瞭ナク	發掘セル年代ハ不明ナリ	直刀リ長サ四尺餘々一振 短刀リ一尺寸餘々一振 鬚差數本ヲ出ス	古來此地ニ塚アリ其中ニ石火品アリ	無	

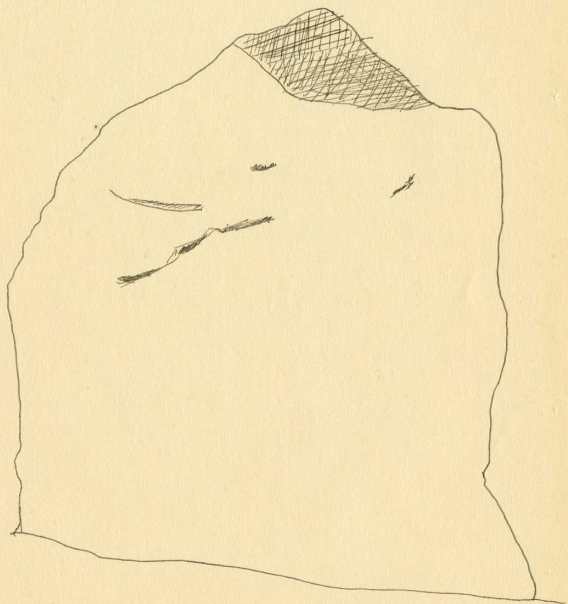
擔當調査員
職氏名印

古墳調査票

豊妻郡
中降町村

番	名	所在	地目	積	所有者	型式	大	現	發掘	出土	由來	管理	参考
號	稱	地					サ	狀	ノ	品	證	ノ	事項
第四号	亀石原立石	群馬縣吾妻郡中之條町大字中城字亀石三九一番地	三九一番	畑七畝十七步		图型 隍趾 無	不明	石槨蓋ト認めテ長約六尺可有墳兵ナシ	發掘セル年代不明	出土品ハ認めズ	立石ト古來稱シタリ	無	別紙第四号ニ立石スケッチアリ

擔當調査員
職氏名印




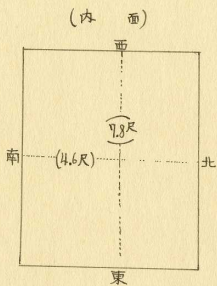
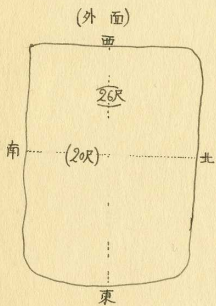
古墳調査票

吾妻郡
中之條町

番	名	所在	地目	積	所有者	型式	大	現	發掘	出土	由來	管理	参考
號	稱	地	地				サ	狀	ノ	品	徵	ノ	事項
第五号	ナシ (亀石其ノ二)	群馬縣吾妻郡中之條町本庄赤坂村亀石八ノ一番地	八ノ一番	畑九畝十二株		圓型 隕趾 無し	直径 三六尺 高サ 五尺三寸	墳丘ノ頂上ニ長サ六尺程ノ石蓋ヲ露出シ石槨長方形別紙ニ整然タルヲ有ス 周圍ハ畑地ナリ	發掘セラル 頂上東南方ニ穴可能ナル穴ヲ有ス	土器數個ヲ出土ト傳ヘラルモ現存スルヤ不明ナリ	別ニ無し	特別ナル管理ハセズ	別紙第五号ノ如ク調査書アリ

擔當調査員
職氏名印

9




古墳調査票

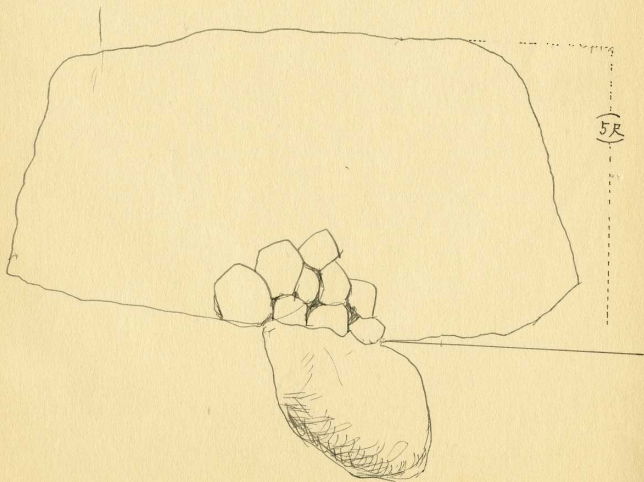
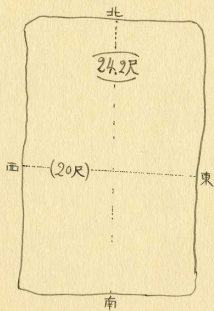
吾妻郡
中之條町

番號	名稱	所在地	地目地積	所有者	型式	大	現狀	發掘の有無	出土品	由來徵證	管理の有無	參考事項
第六号	無(亀石其一)	群馬縣吾妻郡中之條町存古城亀石一三等地	一三畝畑一及八畝二歩		圓型 陸趾 無	一直徑三四尺二寸 高十五尺	雜草が生じ桑樹二三本生又周圍ハ畑ナリ	墳丘ハ稍整形ヲ失ヒタルモ發掘セルニ形跡ナシ	無	無	無	別紙第六号ノ如ク調査書アリ

擔當調査員
職氏名印



第六號




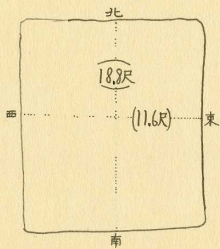
古墳調査票

吾妻郡
中三條町

番	名	所在	地目	積	所有者	型	大	現	發掘	出土	由來	管理	参考
號	稱	地			者	式	サ	狀	ノ	品	證	ノ	事項
第七号	無之(亀石其ノ三)	群馬縣吾妻郡中三條町吾妻郡石手苗地	二の苗	畑 三畝十步		直径十八尺八寸 高十四尺	圆形	雜草生之小石ヲ頂上及附近ニ堆積ス	外形稍崩レタルニ發掘少ク形跡ヲ認めズ	無	無	無	別紙第七号ノ如ク調査書アリ

擔當調査員
職氏名印

第七號



古墳調査票

吾妻郡
中之條町村

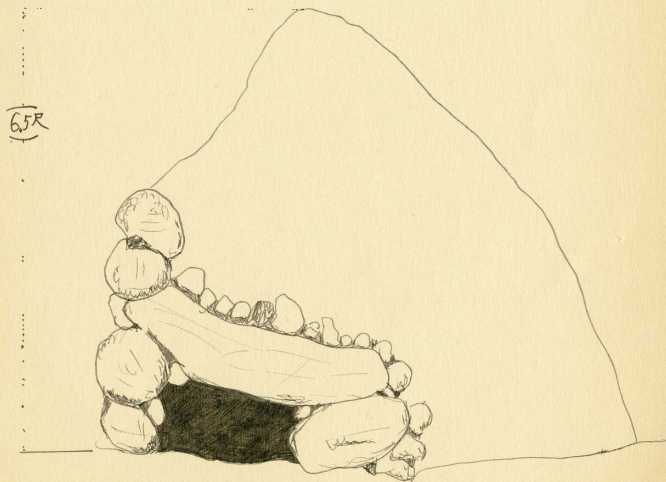
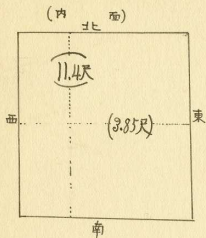
番 號	名 稱	所 在 地	地 目 地 積	所 有 者	型 式	大 小	現 狀	發 掘 ノ 有 無	出 土 品	由 來 徵 證	管 理 ノ 有 無	參 考 事 項
第八号	無(亀石其四)	群馬縣吾妻郡中之條町村市城字亀石九番地	九番畑一反一畝十一步		圓型 隍趾無	直径十五尺 高廿六尺五寸	雜草ヲ生シ東南隅横穴ヲ開ク圓墳ニ形崩レ長方形ナリ	發掘セルル石道ヲ東南隅ニ露出ス	出土品アルヤ否 不明	無	無	別紙第八号ノ如ク調査書アリ

(昭和十年八月調查)

(縣 ~ 提出分)

擔當調査員
職氏名印

印



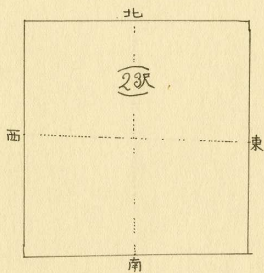
古墳調査票

吾妻郡
中三條町

番	名	所在	地目	積	所有者	型	大	現	發掘ノ有無	出	由來	管理ノ有無	參考事項
號	稱	地				式	サ	狀	無	品	證	無	
第九号	無(亀石其五)	群馬縣吾妻郡中三條町大字京城宇亀石九番地	九番原野	六畝二八步		圓型 隍趾 十二	直径 二十三尺 高 十四尺	雑木林ノ有ニ高カテ上部平坦ナリ	發掘年代 不詳	出土品 不詳	無	無	別紙第九号ヲ参照ス

擔當調査員
職氏名印

第九號



古墳調査票

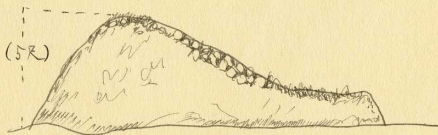
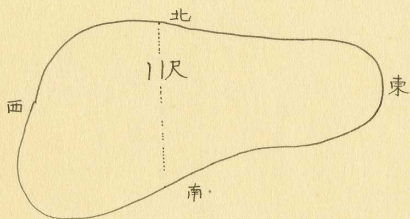
吾妻郡

中之條町村

番	名	所在地	地目地積	所有者	型式	大	現	發掘ノ有無	出土品	由來徵證	管理ノ有無	參考事項
第十号	無(隗石其ノ六)	騨馬郡吾妻郡中之條町村字隗石ニ一番地	ニ一番畑四畝十八歩		圓型 隍趾無	直径十一尺 高十 五尺	現狀	發掘ヤレズ	出土品ナシ	無	無	別紙第十号如寺調査書ナリ

擔當調査員
職氏名印

第一〇號



古墳調査票

吾妻郡
中之條町村

番	名	所在	地目	積	所有者	型	大	現	發掘ノ有無	出	由來	管理ノ有無	参考事項
號	稱	地	積	積	者	式	サ	狀	有無	品	證	無	項
第十一号	無(竈石其一七)	群馬縣吾妻郡中之條町村城中竈石ニ番地	ニ番	ニ番	ニ番 群馬縣	圓型 墮趾 無	直径不明 高十五尺	墳丘ノ遺存モノ埋没ニテ直径不明縣道(流井堂橋)南ニ石櫛石ヲ露出ス	發掘年代不明 石蓋ヲ露出ス	上品アリクモ否 不明	無	無	別録第十一号ノ如ク調査書アリ

擔當調査員
職氏名印

第一號

0



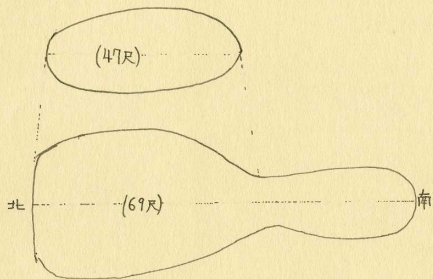
古墳調査票

喜妻郡 由良町村

番 號	名 稱	所 在 地	地 目 地 積	所 有 者	型 式	大 小	現 狀	發 掘 ノ 有 無	出 土 品	由 來 徵 證	管 理 ノ 有 無	參 考 事 項
第十二号	無之	群馬縣喜妻郡由良町村青山字小貝戸	乙四四六番 畑十九步		前方後園型 隕陸 無	墳丘全長十九尺 前方部長十四尺 後園部高十七尺 雜草が生え梅木の生え 前方部頂上は石室あり 形状は正方形または八角形墳なりや否判定せざ	發掘せざ	無	無	無	無	別紙第十二号調査書あり

擔當調査員
職氏名印

第一二號




古墳調査票

吾妻郡
中之條町村

番	名	所在	地目	積	所有者	型	大	現	發掘	出	由來	管理	參考
號	稱	地			者	式	サ	狀	ノ	土	徵	ノ	事項
第十三号	無(只則其ノ二)	群馬縣吾妻郡中之條町字只則四三四番地	四三四畑	四一畝三分		圓型 隕跡無	直径十六尺 高サ 四尺五寸	雜草生樹木生不頂上ニ石痕有リ	四十年前桑根ニ石柵ヲ廢ス	刀劍土器ヲ出シ刀劍御社吾妻神社ニ現ニ保管ス	無	無	別紙第十三号ノ如ク調査書アリ

擔當調査員
職氏名印



古墳調査票

吾妻郡
中之條町

番	名	所在	地目	積	所有者	型	大	現	發掘ノ有無	出	由來	管理ノ有無	參考事項
號	稱	地				式	サ	狀	無	品	證	無	
第十四号	無し(只則具ノ三)	騨野吾妻郡中之條町字口則四三四番地	四三四番	畑	四反一畝三分	圓型 隕趾無し	直徑三七尺 高サ 四尺	雜草ヲ生シ中央ニ桑大樹ヲ生ズ	發掘止ル約四十年前 石槨石ヲ有シ頂上ニ穴ヲ有ス	土畧ヲ出スト聞ク	無	無	別紙第十四号ノ如ク調査書アリ

擔當調査員
職氏名印



古墳調査票

五石妻郡
中之條町

番	名	所在	地目	積	所有者	型	大	現	發掘	出	由來	管理	參考
號	稱	地	地	積	者	式	サ	狀	ノ	品	徵	有	事項
第十五号	無(只則其ノ三)	聖馬縣吾妻郡中之條町字只則四四七番地	四四七番	畑七畝七步		圓型	不明	桑畑中ニ石擲石ニ個撒在ス	發掘セル年代不詳	坐品アリヤ否不明	無	無	

擔當調査員
職氏名印


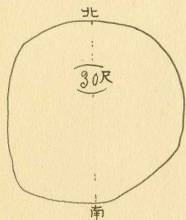
古墳調査票

吾妻郡
中之條町村

番	名	所	地	地	所	型	大	現	發	出	由	管	參
號	稱	在	目	積	有	式	サ	狀	掘	土	來	理	考
		地	地		者				ノ	品	徵	ノ	事
			積						有		證	有	項
第十六号	塚間山	群馬縣吾妻郡中之條町村只則三九番地	三二三番	墓地		圓型 隍陘 無	直徑 三丁尺 高 十丁六尺	丘陵台上ノ一小丘ナリ雜草ヲ生シ石宮ヲ有ス	發掘ニシテ四尺ノボーリングヲセシモ石槨石ヲシキモノ認ムルハス	無	無	無	別紙第土字ノ如ク調査書ナリ

擔當調査員
職氏名印

第一六號



古墳調査票

吾妻郡
中之條町

番號	名稱	所在地	地目地積	所有者	型式	大サ	現狀	發掘ノ有無	出土品	由來徵證	管理ノ有無	參考事項
第十七号	經塚	群馬縣吾妻郡中之條町中之條長田原	五六一番 道路	五六一番 群馬縣	圓型 隕石 無ト傳フ	不明	道路中之條より上田より墳丘を以テ	發掘セル(約三年前)	土器 經石ヲ出ス		無	

(分 出 提 へ 縣)

(查 調 月 八 年 十 和 昭)

擔當調査員
職氏名印

古墳調査票

吾妻郡
中之條町

番	名	所在	地目	積	所有者	型式	大	現	發掘	出	由來	管理	参考
號	稱	地					サ	狀	ノ	土	徵	ノ	事項
第十八号	無二(石塔)其一	群馬縣吾妻郡中之條字中之條宇石塔	三九三一番	畑 三及六畝四步		圓型 隍趾無ト傳フ	不明	畑地ニテ跡ハ附近ニ稍高ク位置明瞭ナリ 墳丘ニ用ヒタル石ヲ有ス	大正十五年頃發掘セシ墳丘ナク平坦ナル畑地ナリ	土器、瓦、劍ヲ出ス	無	無	無

(分 出 提 へ 縣)

(查 調 月 八 年 十 和 昭)


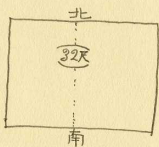
擔當調査員
職氏名印

古墳調査票

吾妻郡
空降町

番	名	所	地	積	所有	型	大	現	發	出	由	管	參
號	稱	在	目	地	者	式	サ	狀	掘	土	來	理	考
第十九号	無(石之塔其一)	騷野吾妻郡空降町字石塔	三四二番	畑七畝三七步		圓型	直徑三十二尺 高サ三尺	桑樹(立木)四五本生シ雜草ヲ生ス	大正十五年頃發掘セリ小石アリ石槨石ハナシ	曲玉土器ヲ出土ト傳フ	無	無	別紙第十九号如調查書アリ

擔當調査員
職氏名印

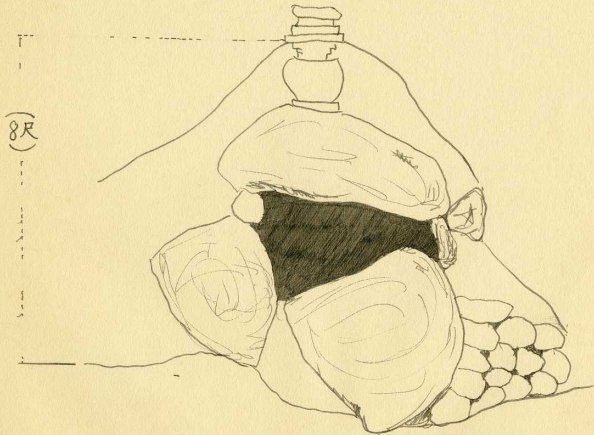
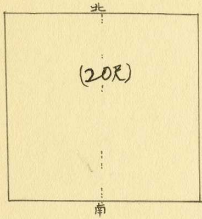


古墳調査票

吾妻郡
史條町村

番	名	所在	地目	積	所有者	型	大	現	發掘	出	由來	管理	参考
號	稱	地	地	積	者	式	サ	狀	ノ有無	土品	徵證	ノ有無	事項
第二〇号	加納塚	群馬縣吾妻郡史條町村西三條田原一九〇番地	一九〇番	宅地一九八坪		圓型 隕跡 無	直径 一尺 高 八尺	發掘ラレド、但石槨直ハ東南面ニ開キ露出ス	無シ	塚前部、石段ニ骨ヲ有ラシク其儘ニ置キ其奥ニハ手ヲ入レト傳フ現ニ竹竿ニ間半ノモノヲ入レト傳	所有者位管理ス	別紙第三号ノ如調査書アリ	

擔當調査員
職氏名印



古墳調査票

吾妻郡
中之條町

番	名	所	地	所有	型	大	現	發掘	出	由	管	參
號	稱	在	目	者	式	サ	狀	ノ	土	來	理	考
		地	地					有	品	徵	ノ	事
		積	積					無	無	證	有	項
第 二 号		群馬縣吾妻郡中之條町存中之條字長岡原七二番地	七三番 田一及三六畝		圓型 隕石無ト傳	不明 直徑 十三尺 高 四尺 下傳	水田	發掘ノ有無 發掘ラレ 昭和九年耕地整理局	別ニ出土品無ト傳	無	無	無

擔當調査員
職氏名印

古墳調査票

吾妻郡
中之條町

番 名 稱	所 在 地	地 目 地 積	所 有 者	型 式	大 サ	現 狀	發 掘 ノ 有 無	出 土 品	由 來 徵 證	管 理 ノ 有 無	參 考 事 項
第二十二号	吾妻郡中之條町中之條字長岡原七五番地	七五番田八畝七歩		圓型 隕趾 要ト傳フ	不明 直徑十四尺 高四尺 ト傳フ	水田	發掘セル(昭和九年耕地整理爲)	出土品不明	無	無	無

擔當調査員
職氏名印

古墳調査票

吾妻郡
中之條町村

第三号

群馬縣吾妻郡中之條町字長田原一八六ニ番地

一八六ニ番 畑 二畝 三十四歩

所有者

型式 圓型 隕趾 無

直徑 三十三尺
高 廿四尺

現狀 丘陵台上ニ墳丘ヲ認め 畑ニテ小石アリ

發掘ノ有無 發掘セズ

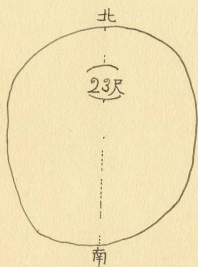
出土品 無

由來徵證 無

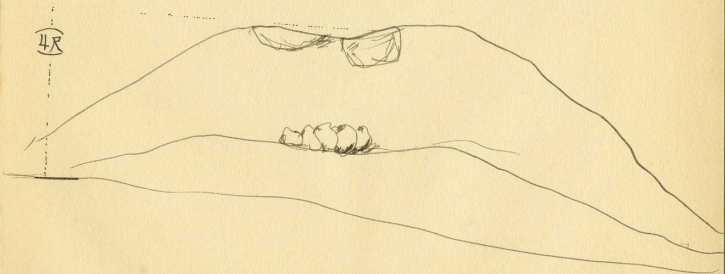
管理ノ有無 無

參考事項 別紙第三号ノ如ク調査書アリ

擔當調査員
職氏名印



4尺

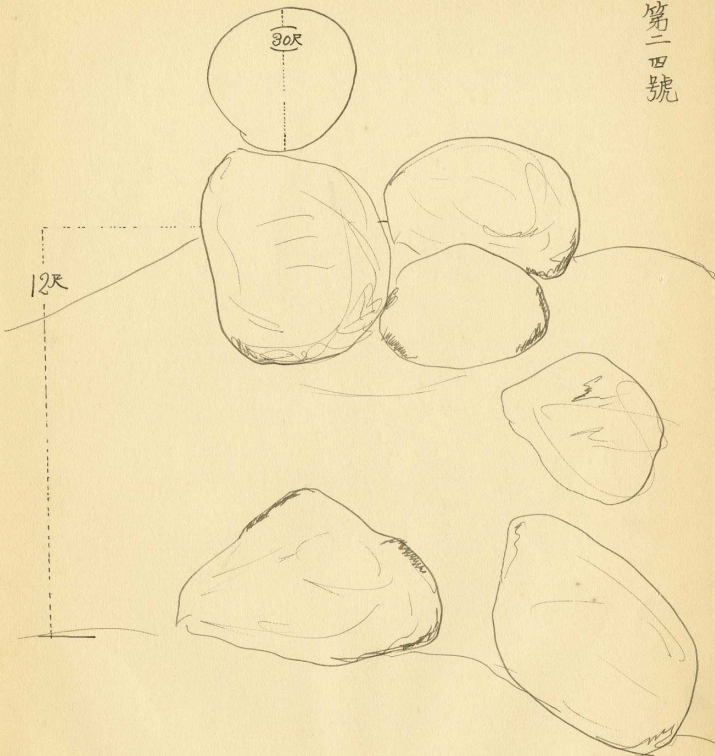


古墳調査票

吾妻郡
中之條町村

番號	名稱	所在地	地目地積	所有者	型式	大サ	現狀	發掘ノ有無	出土品	由來徵證	管理ノ有無	參考事項
茅西号		群馬縣吾妻郡中之條町村吾妻原一八四番地	一八四一畑六畝十四步		圓型 墜趾無	直径 三寸尺 高 十二尺	石槨礎石ヲ數個認め桑畑	發掘元年代不詳	土品アリタル者不明	無	無	別紙ニ四号ノ詳細調査書アリ

擔當調査員
職氏名印



古墳調査票

吾妻郡
中之條町

番	名	所在	地目	積	所有者	型式	大	現	發掘ノ有無	出土品	由來徵證	管理ノ有無	參考事項
第三五号	無(小川其一)	鷲懸吾妻郡中之條町字小川	三六二番	畑一畝平一歩		圖型隍陞無卜傳?	サ 不明	狀	發掘セル(昭和十年四月)	埴輪破片等(現京町金沢佐平氏所藏)	無	無	無

擔當調査員
職氏名印

古墳調査票

吾妻郡
中之條町村

番	名	所	地	地	所	型	大	現	發	出	由	管	參
號	稱	在	目	目	有	式	サ	狀	掘	土	來	理	考
第二十六号	無(小川其ノ二)	群馬縣吾妻郡中之條町中之條字小川三六六番地	三六六番	田七畝十步		圓型	不明	水田	發掘ニシテ昭和七年耕地整理ノタメ	曲ヲ發ト信フ 所有者ノ家ノ絶ニ曲ヲ行方不明	無	無	無

擔當調査員
職氏名印

古墳調査票

吾妻郡
生保町

番	名	所在	地目	積	所有者	型式	大	現	發掘ノ有無	出土品	由來	徵證	管理ノ有無	參考事項
第二十七号	無(小川其ノ三)	吾妻郡生保町生保字川	三六九番田	一及一畝十步		圓型 隆趾無ト傳フ	サ	不明	水田	發掘セラル(昭和辛料也整理多)	出土品	ヤリタルヤ否不明	無	無

擔當調査員
職氏名印

古墳調査票

吾妻郡
中條町村

番	名	所	地	地	所	型	大	現	發	出	由	管	參
號	稱	在	目	積	有	式	サ	狀	掘	土	來	理	考
		地	地		者			ノ	ノ	品	徵	ノ	事
			積					有	有		證	有	項
								無	無			無	
第二八号	無(小川其ノ四)	騷馬郡吾妻郡之條町中條字小川三七一番地	三番	二反二畝三斗		圓型隕石無シト伝フ	不明 小サシト伝フ	水罎ノ石槨蓋ト認ム大石ヲ有ス	發掘年代不明。	出土品アリ名ヤ否不明	古来此大石ヲタリ石ト云ヒ石屋ノ割ルヲ禁止セリト伝フ。	無	無

擔當調査員
職氏名印

古墳調査票

吾妻郡
中之條町林

番	名	所在地	地目地積	所有者	型式	大	現	發掘ノ有無	出土品	由來徵證	管理ノ有無	參考事項
第三十九号	無(小川其ノ五)	群馬縣吾妻郡中之條町小川八三ノ地	八三番田六畝二十步		圓型 隍址無ト信フ	不明	水田	撥セル年代(昭和十年耕地整理ノ時)	直刀ヲ出ス	無	無	無

擔當調査員
職氏名印



古墳調査票

吾妻郡
中之條町

番	名	所在	地目	積	所有者	型式	大	現	發掘ノ有無	出土品	由來	徵證	管理ノ有無	參考事項
第三〇号	無(小川其ノ六)	群馬縣吾妻郡中之條町小川八五番地	八口五番	田一反		圓型陸趾無ト伝フ	不明	水田	發掘セル(昭和八年耕地整理ノ時)	無	無	無	無	無


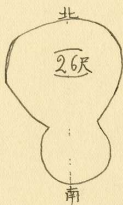
擔當調査員
職氏名印

古墳調査票

吾妻郡
中之條町

番	名	所在	地目	積	所有者	型式	大	現	發掘ノ有無	出土品	由來徵證	管理ノ有無	參考事項
第三十一号	無(小川其ノ七)	群馬縣吾妻郡中之條町字小川三七番地	二七番畑	三畝六步		圓型 隍陞 無	直径 二六尺 高 廿六尺	雜草生シ小石多ク堆積ス	發掘セシ東南方ニ成テ露出ス至年代不明	出土品リタルヤ不明	維新以前石塚内五六名ノ屢ニ賭博シタルヲ	無	別紙第三号ノ如ク調査書アリ

擔當調査員
職氏名印



古墳調査票

吾妻郡
中之條町村

番	名	所在	地目	積	所有者	型式	大	現	發掘ノ有無	出土品	由來	徵證	管理ノ有無	參考事項
茅子二号	無(小川其人)	群馬縣吾妻郡中之條町小川二六二番地	二六二番	畑一反五畝二五歩		圓型隕趾無上推定ナル	不明	桑畑中石柳石三個有ス	發掘セル年代不詳	坐品アリ否不明	無	無	無	無

擔當調査員
職氏名印

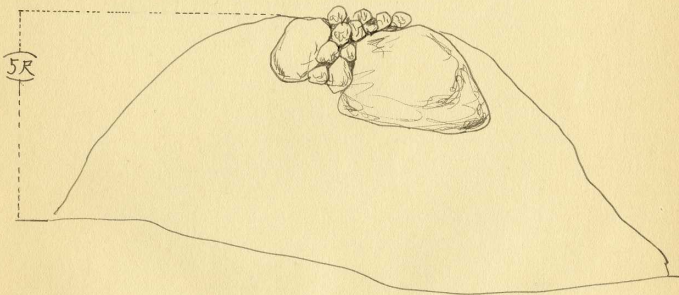
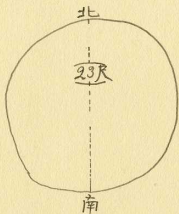
古墳調査票

吾妻郡
中之條町

番	名	所在	地目	積	所有者	型式	大	現	發掘	出土	由來	管理	参考
號	稱	地				式	サ	狀	ノ有無	品	徵證	ノ有無	事項
第三十三号	無(小川其ノ九)	群馬縣吾妻郡中之條町中之條字小川六五当地	六五畝	畑	一畝一畝五歩	圓型 隕陞 無	直径 二五尺 高 五尺	雜草生ニ小石ヲ堆積ス	發掘セル 年代不詳	出土品アリタルヤ否不明	無	無	別紙第三号ノ如キ調査書アリ

擔當調査員
職氏名印

第三號

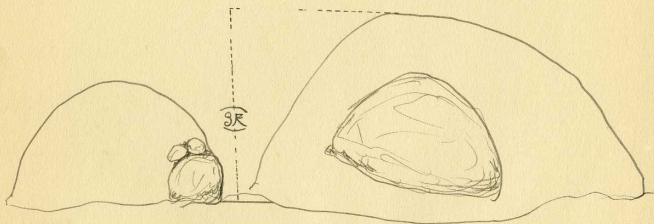
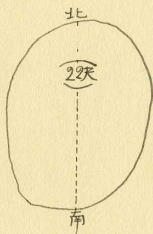


古墳調査票

吾妻郡
史條町

番	名	所在	地目	所有者	型式	大	現	發掘	出土	由來	管理	参考
號	稱	地	積	者	式	サ	狀	ノ有無	品	徵證	ノ有無	事項
第三十四号	無(小川其ノ十)	群馬縣吾妻郡史條町史條川ニ有ル地	六四番畑一及三畝十歩		圓型 隕陞 無	直径 三二尺 高十 三尺	雜草生 小石ヲ堆積ス 石擲用石ヲ有ス	發掘セル年代不詳	出土品アリ ルヤ否不明	無	無	別紙第三十四号 古墳調査書アリ

擔當調査員
職氏名印

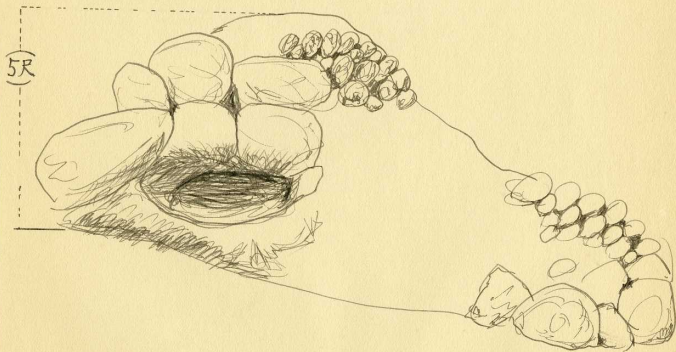
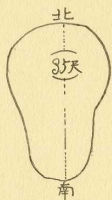


古墳調査票

吾妻郡
中三條町村

番	名	所	地	積	地	目	積	所	有	者	型	式	大	現	現	發	掘	ノ	有	無	出	土	品	由	來	徵	證	管	理	ノ	有	無	參	考	事	項									
第	三	五	号	無	(小川其ノ十一)	群	馬	勝	吾	妻	郡	中	三	條	町	中	三	條	地	二	四	畝	畑	一	及	六	畝	二	四	畝	無	無	無	無	別	紙	三	五	号	如	調	査	書	ア	リ

擔當調査員
職氏名印



古墳調査票

吾妻郡
中條町

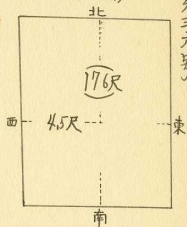
番	名	所在地	地目地積	所有者	型式	大	現	發掘ノ有無	出土品	由來徵證	管理ノ有無	參考事項
第三十六号	無(小川上)	群馬縣吾妻郡中條町赤堂窪(小川上)地	古九畝 畑 五畝二七步		圓型 陸趾無之	直径 十七尺七寸 高 十八尺	上部、雜草等内部約二坪あり、石櫛完全ニテ現ニ田村字赤堂ノ住居トナル	發掘セル年、代不詳、南方ニ入口ヲ露出ス	出土品アリタラズ、右不明	無	無	別紙第三号ノ如ク調査書アリ

擔當調査員
職氏名印

Q

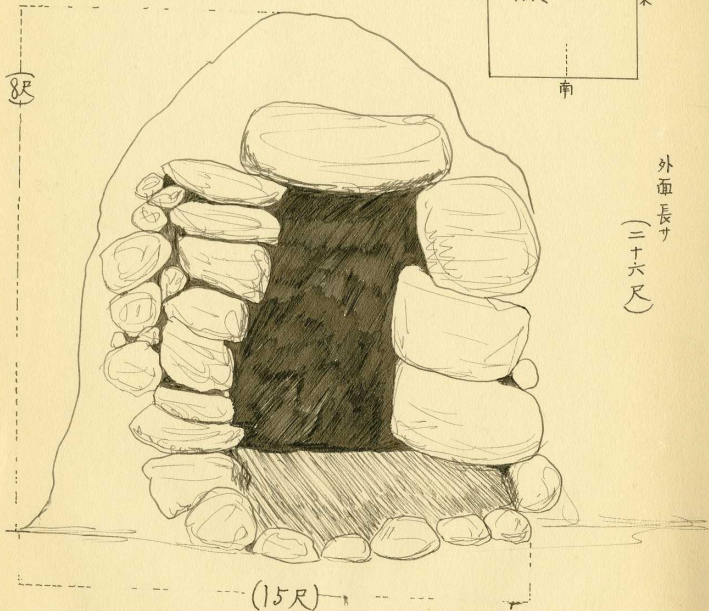
第三六號

(内面)



外面長サ

(二十六尺)



古墳調査票

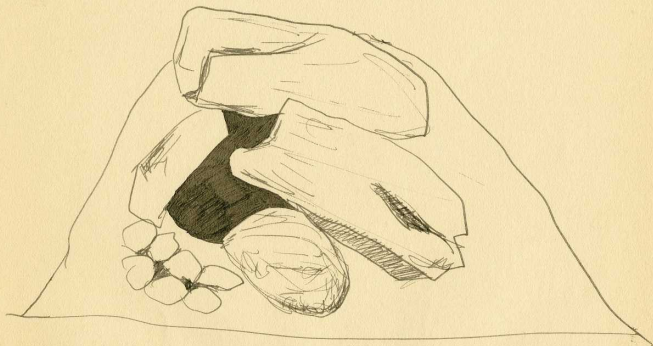
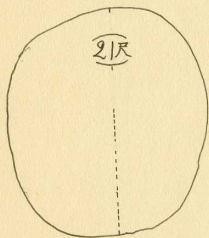
吾妻郡
土橋町

番	名	所在	地目	地積	所有者	型式	大	現	發掘ノ有無	出土品	由來徵證	管理ノ有無	參考事項
第三十七号	無(小川其ノ十三)	群馬縣吾妻郡土橋町小川ノ公ノ地	畑	二反五畝十九歩		圓型 隕趾無	直径三十一尺 高十 五尺	頂上石盤ヲ露シ附置櫻樹生ニ西側小流アリ	發掘セル年代不詳	内部ニ硯ニ土器破片ヲ發見ス其ノ他出土品アリタルヤ否不明	無	無	別紙第三十七号ノ如ク調査書アリ

(昭和十年八月調査)

(縣 ~ 提出分)

擔當調査員
職氏名印



古墳調査票


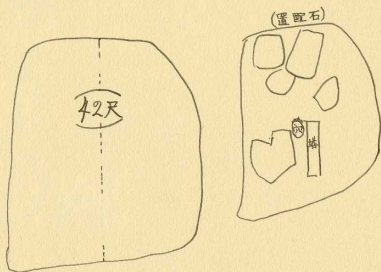
吾妻郡
中之條町村

番	名	所	地	所	型	大	現	發	出	由	管	參
號	稱	在	目	有	式	サ	狀	掘	土	來	理	考
第三十八号	無	地	地	者	無	直徑四十二尺	圓型 隕跡無	有	品	徵	有	事
			一九〇五 墓地			高八尺		無	出土品アリ名ヤ存不明	無	無	別紙第三号ノ如ク調査書アリ
			群馬縣吾妻郡中之條町村永田原一九〇五地					發掘セズ年代不詳				
								樹木雜草ヲ生シ石塔ノ頂上ニ有ク				
								石槨石ト認ムベキ大石アリ				

(分 出 提 ~ 縣)

(査 調 月 八 年 十 和 昭)

擔當調査員
駿氏名印



古墳調査票

吾妻郡
中之條町村

番	名	所在地	地目地積	所有者	型式	大	現	發掘ノ有無	出土品	由來徵證	管理ノ有無	參考事項
第千九号	葎師跡ノ古墳	群馬縣吾妻郡中之條町西字永田原七七番地	七七方 宅地 一四八坪		圓型 隍趾 無ト推定セラシ	不明	現狀	發掘セラシ年代不詳	出土品アリタルヤ否不明	無(數年前子葎師様ヨリ其敷地ヨリ)	無	無

擔當調査員
職氏名印

古墳調査票

吾妻郡
史條町村

番	名	所在	地目	所有者	型式	大	現	發掘	出土	由來	管理	参考
號	稱	地	積	者	式	サ	狀	の有無	品	證	の有無	事項
第四十号	無	群馬縣吾妻郡史條町史條王子原七十四号地	七十四号道路	七十四号町有	圓型陸趾無ト推定セム	不明	道路より路中央礎石ニニ有ス石蓋ハ附近ノ天理教會ノ庭園ニ有	發掘云	出土品アリヤ否不明	天理教會庭園ニ石大石古来ニ有レリトテ石蓋ノ刻ハ發掘アリ	無	無

擔當調査員
職氏名印