

昭和十年八月調

古墳調査臺帳

吾妻
市郡
太田
村町




古墳調査票

吾妻郡

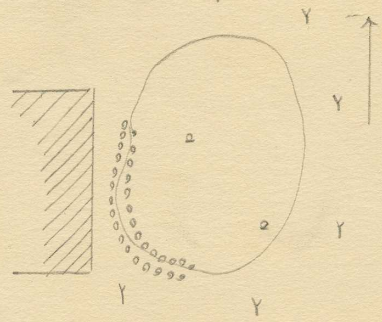
太田町村

番號	名稱	所在	地目地積	所有者	型式	大サ	現狀	發掘の有無	出土品	由來徵證	管理の有無	參考事項
第一號	ナシ	吾妻郡太田村大字岩井字西乙二四番	雜種地 十六步		圓型 隍趾不詳	墳丘ノ直徑四十五尺 全高サ 七尺	草地ニシテ石置場。墳丘上ニ樹齡約五十年ノ菜及円辺ニ檜栂一本ヅ樹齡約百年。葺石多シ	維新前發掘。年月不詳 石槨等推測シ難シ	出土品アリタルヤ否不明	ナシ	石置場。無シ	屋敷ヲ造ル爲ニ南側破壞サレ北側ハ畑ヲ造ル爲ニ一部破壞。 同氏ノ庭園ニ座石トシテ長サ三尺余ノ石アリ 柳石ナラン

擔當調査員
職氏名印



1





古墳調査票

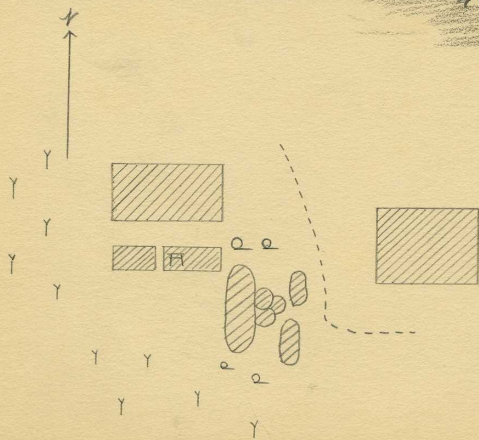

吾妻郡

太田町村

番 號	名 稱	所 在 地	地 目 地 積	所 有 者	型 式	大 サ	現 狀	發 掘 ノ 有 無	出 土 品	由 來 徵 證	管 理 ノ 有 無	參 考 事 項
第二號	ナシ	吾妻郡太田村大字岩井字西二五番	宅地六二六坪		不詳	不詳	不明	發掘年月不詳 石槨ナシ	出土品アリタルヤ否不明	ナシ	庭園ノ一部トシテ管理	ナシ

擔當調査員
職氏名印





2



古墳調査票

吾妻郡

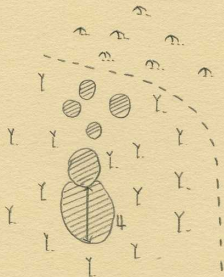

太田町村

番 號	名 稱	所 在 地	地 目 地 積	所 有 者	型 式	大 サ	現 狀	發 掘 ノ 有 無	出 土 品	由 來 徵 證	管 理 ノ 有 無	參 考 事 項
第三號	ナシ	吾妻郡太田村大字岩井字西二六番	畑一段一畝二十九步		不詳	不明	桑畑ノ隅ニアリ擲石ト認ムベキ巨石七個 葺石ト思ハル、モノ多敷集合セラル	發掘年月不詳 石擲ナシ	出土品アリタルヤ否不明	ナシ	石置場、無シ	擲石ノ最モ大ナルモノ長サ四尺二寸巾三尺七寸 モト墳丘上ニ大日様ヲ祀レリト傳フ。

擔當調査員
職氏名印

金剛山

金剛山
佛光寺
墨林印





古墳調査票



吾妻郡

太田町村

番號	名稱	所在地	地目地積	所有者	型式	大サ	現狀	發掘の有無	出土品	由來徵證	管理の有無	參考事項
第四號	ナシ	吾妻郡太田村大字岩井字西三八番	山林 七畝五歩		圓型 隕趾不詳	墳丘ノ直径 四十二尺 全高サ 五尺	竹林中ニアリ 槲石附近ニ散乱ス 葺石僅カニ附近ニ存ス	發掘年月不詳 石槲ラシキ趾アリ	出土品アリタルヤ否不明	ナシ	無シ	槲石ノ大キサ三尺五寸

擔當調査員
職氏名印





4



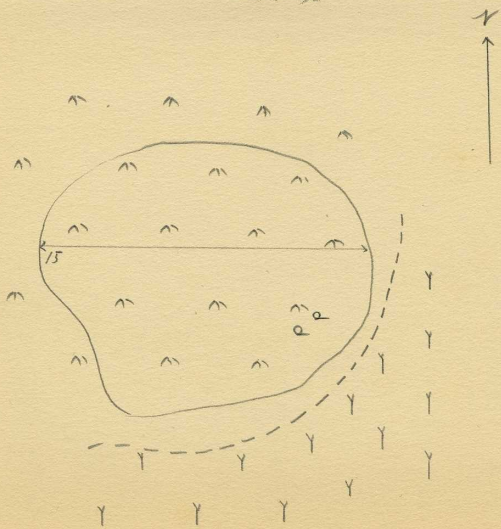
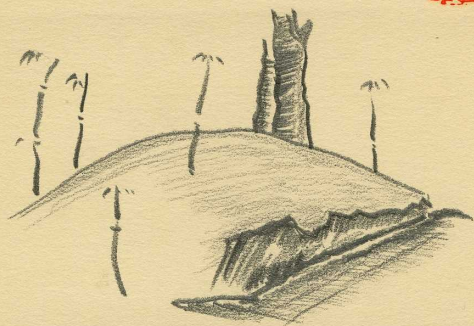
古墳調査票

吾妻郡

大田村

番號	名稱	所在地	地目地積	所有者	型式	大サ	現狀	發掘ノ有無	出土品	由來徵證	管理ノ有無	參考事項
第五號	ナシ	吾妻郡大田村大字岩井字西甲二十七番	山林二畝二十七步		圓型 隍趾不詳	墳丘ノ直徑 四十二尺 全高サ 六尺	竹林中ニアリ墳丘上ニ樹齡約二〇〇年ノ大杉アリ葦石僅カ散在ス。	發掘年月不詳 石槨ナシ	出土品アリタルヤ否不明	ナシ	無シ	墳丘ノ東南數間ノ處ニ於テ數年前 勾玉ヲ一個拾得セリト

擔當調査員
職氏名印



5



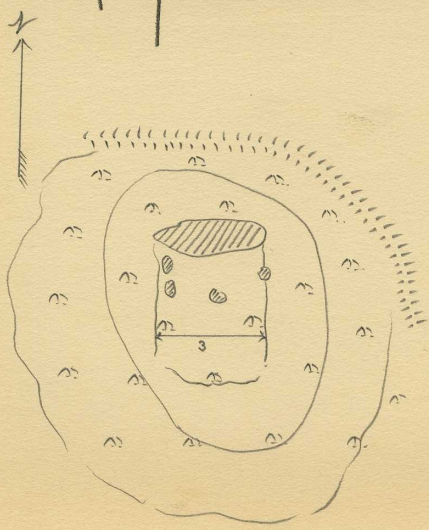

古墳調査票

吾妻郡

太田村

番號	名稱	所在地	地目地積	所有者	型式	大サ	現狀	發掘の有無	出土品	由來徵證	管理の有無	參考事項
第六號	ナシ	吾妻郡太田村大字岩井字西三八番	山林七畝五步		圓型 隍陞不詳	墳丘ノ直徑四十五尺 全高サ 七尺	竹林中テリ丘上ニくさみ三本其他雜本數本アリ、 後壁ノ礫石ノミ原位置置ヲ保チ蓋石等運ビ去 ラレナシ、葺石散在ス。	明治四年頃發掘 石槨ヲ在ス。	出土品アリタリト傳フルモ品目不明	ナシ	無シ	石槨ノ長サ七尺幅約三尺ト推測ス 後壁ノ礫石ノ大キサ三尺三寸 出土品ハ賣却セラレシト傳フ。

擔當調査員
職氏名印



6



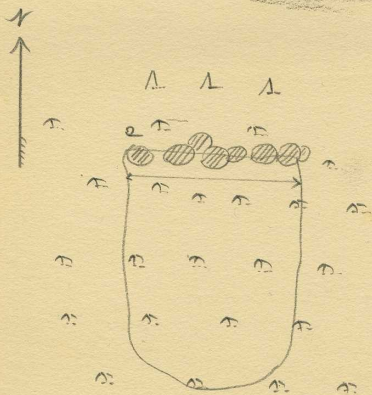
古墳調査票

吾妻郡

太田町村

番 號	名 稱	所 在 地	地 目 地 積	所 有 者	型 式	大 サ	現 狀	發 掘 ノ 有 無	出 土 品	由 來 徵 證	管 理 ノ 有 無	參 考 事 項
第七號	ナシ	吾妻郡太田村大字岩井字西四三番	山林 九畝八步		圓型 隍陞 ナシ	墳丘ノ直徑 四十四尺 高サ 七尺	竹林中ニアリ曾テ愛宕神社ヲ奉祀スル 爲整地サレテ型墳如ク見エ周ニ石垣ヲ繞ラス	發掘年月不詳 石槨ナシ	出土品アリタルヤ否不明	ナシ	無シ	附近ニ徑四尺寺、四尺三尺五寸ノ巨石三個 猶附近ノ墓地ニ長廿五尺五寸巾四尺三寸ノ 蓋石ト思ハル、柳石ヲシキモノアリ 愛宕神社ハ合祀サレ現在ナシ

擔當調査員
職氏名印





古墳調査票

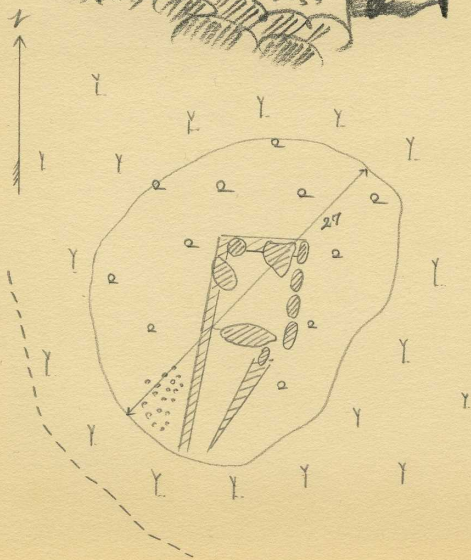

吾妻郡

大田町村

番 號	名 稱	所 在 地	地 目 地 積	所 有 者	型 式	大 サ	現 狀	發 掘 ノ 有 無	出 土 品	由 來 徵 證	管 理 ノ 有 無	參 考 事 項
第八號	ナシ	吾妻郡大田村大字岩井字西乙二七番	畑八畝十七步		圓型 隍陞ナシ	墳丘ノ直徑 三十七尺 高サ 六尺	草地ニシテ數株ノ山桑栽培サル。桑畑中ニアリ石槨一部破壞蓋石移動。墓石散在ス。	大正十年頃發掘サレシト傳フ 石槨ヲ存ス。	出土品アリタルヤ否不明	ナシ	無シ	山桑栽培 石槨 巾二尺五寸 長六尺

擔當調査員
職氏名印





8



古墳調査票

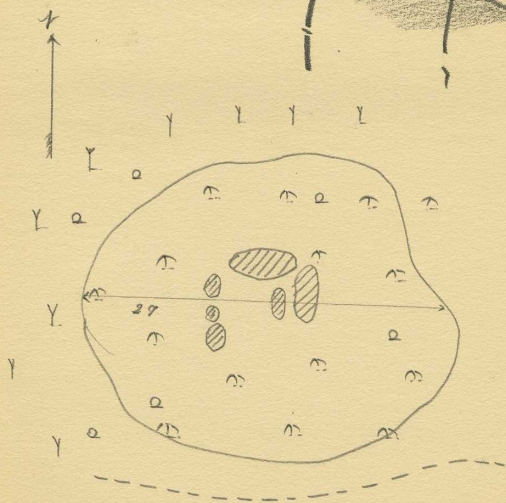
吾妻郡

大田町村

番 號	名 稱	所 在 地	地 目 地 積	所 有 者	型 式	大 サ	現 狀	發 掘 ノ 有 無	出 土 品	由 來 徵 證	管 理 ノ 有 無	參 考 事 項
第九號	ナシ	吾妻郡太田村大字岩岸字西二八番	山林三畝三步		圓型 隕陟 不詳	墳丘ノ直径五十四尺 高サ九尺	竹林ニシテ樽其ノ他雜木數本アリ石槨 前半部破壊後半部在リ葦石散在ス	發掘年月不詳石槨一部ヲ存ス	出土品アリタルヤ否不明	ナシ	無シ	ナシ

擔當調査員
職氏名印








古墳調査票

吾妻郡

太田町村

番 號	名 稱	所 在 地	地 目 地 積	所 有 者	型 式	大 サ	現 狀	發 掘 ノ 有 無	出 土 品	由 來 徵 證	管 理 ノ 有 無	參 考 事 項	
第一〇號	ナシ	吾妻郡太田村大字岩井字西三二番	畑一段二畝十七步		不詳	不詳	不詳	不明	畑ノ一隅ニアリ封土全ク除去サレ櫛石露出 石櫛原々破壞セラレ蓋石ト思ハル上ニ屋敷稻荷 ヲ奉祀ス	發掘年月不詳 石櫛ナシ	出土品アリタルヤ否不明	ナシ	屋敷稻荷ノ奉祀地トシテ管理ス。 櫛石四個何レモ五尺余アリ。

擔當調査員
職氏名印



10

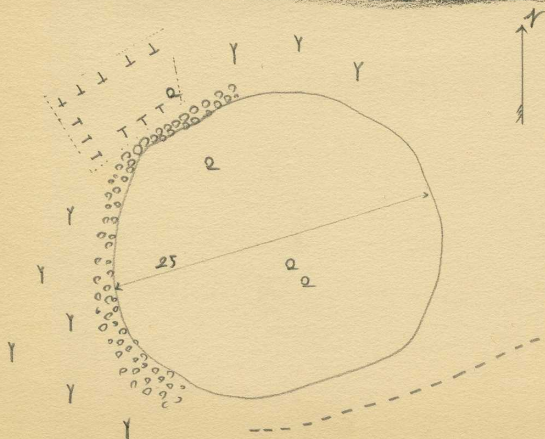



古墳調査票

吾妻郡
太田町村

番 號	名 稱	所 在 地	地 目 地 積	所 有 者	型 式	大 サ	現 狀	發 掘 ノ 有 無	出 土 品	由 來 徵 證	管 理 ノ 有 無	參 考 事 項
第二號	ナシ	吾妻郡太田村大字岩井字西三三番	畑二十四歩		圓型 隕石不詳	墳丘ノ直径 四十二尺 高サ 六尺	草地ニシテ墳丘上ニ櫻ぬゑで等數本アリ	發掘年月不詳 石槨ナシ	出土品アリタルヤ否不明	ナシ	石置場 無シ	西方半分ハ天明三年ノ淺間荒ノ焼石 泥流ニテ蔽ハル

擔當調査員
藤氏名印



11



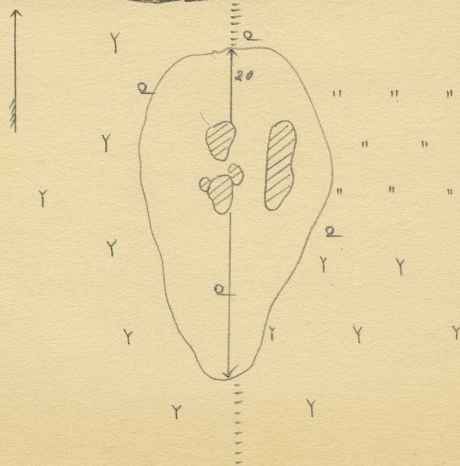

古墳調査票

吾妻郡

太田町村

番 號	名 稱	所 在 地	地 目 地 積	所 有 者	型 式	大 サ	現 狀	發 掘 ノ 有 無	出 土 品	由 來 徵 證	管 理 ノ 有 無	參 考 事 項
第一二號	ナシ	吾妻郡太田村大字岩井字西八〇番八四番	八〇番 畑 五畝二十步 八四番 畑 一段二畝五步		圓型 陞陘ナシ	墳丘ノ直径 三十三尺 高サ 六尺五寸	石置場ニシテ若干ノ梅ノ木アリ。蓋石ト見ルベギモノ墳丘ノ東側ニ二個アリ。	發掘年月不詳 石擲ナシ	土品アリタルヤ否不明	ナシ	石置場無シ	ナシ

擔當調査員
職氏名印



12



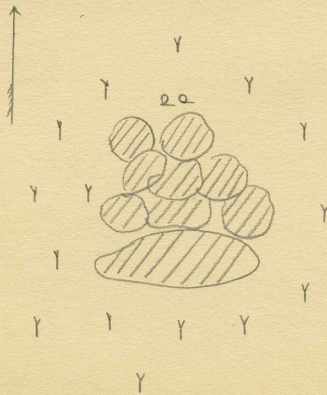
古墳調査票

吾妻郡
太田町村

番號	名稱	所在地	地目地積	所有者	型式	大サ	現狀	發掘の有無	出土品	由來徵證	管理の有無	參考事項
第一三號	ナシ	吾妻郡太田村大字岩井字西七六番	畑一段八畝十四步		不詳 隍趾不詳	不明	畑中ノ石置場ヲナシ現在巾五尺長サ六尺高サ四尺ノ立方体ヲナシ後壁ト認めベキ榿石原場ニアリ側ニ梅本一本アリ。	發掘年月不詳。石槨ナシ	出土品アリタルヤ否不明	ナシ	石置場 無シ	榿石ノ大部分ハ同村伊能氏ノ土筵石ニ運ビ去ラル

擔當調査員
職氏名印





13





古墳調査票

吾妻郡
木田村

番 號	名 稱	所 在 地	地 目 地 積	所 有 者	型 式	大 サ	現 狀	發 掘 ノ 有 無	出 土 品	由 來 徵 證	管 理 ノ 有 無	參 考 事 項
第一四號	ナシ	吾妻郡木田村大字岩井字西一三五番	畑一段十六步		不詳 隍陞不詳	不明	畑中ノ石置場附近ニ蓋ト思ハル、五尺余ノ 巨石ニツニ割レテアリ、桑ノ大木若干アリ	發掘年月不詳 石槨ナシ	出土品アリタルヤ否不明	ナシ	石置場、無シ	昭和九年附近耕作中勾玉一個拾得 猶附近ノ畑中ヨリ土器破片拾得現ニ破 片散乱ス。

擔當調査員
職氏名印





14



古墳調査票

吾妻郡


木田村

番 號	名 稱	所 在 地	地 目 地 積	所 有 者	型 式	大 サ	現 狀	發 掘 ノ 有 無	出 土 品	由 來 徵 證	管 理 ノ 有 無	參 考 事 項
第一五號	ナシ	吾妻郡木田村大字岩井字田中二九八番	田 九畝六步		不詳	不詳	不詳	不明	水田ノ畦畔ニアリ石槨破壊セラレ後壁ノミ存ス墳丘頂上ト思ハル處ニ二十三夜像ヲ蓋石上ニ祀ル發掘年月不詳 石槨ナシ	出土品アリタルヤ否不明	ナシ	二十三夜像ノ奉祀地トシテ管理 墳丘上ノ蓋石ノ大キサ 長サ 五尺 五寸 中 五尺

擔當調査員
職氏名印

紅印

紅印



15

古墳調査票

吾妻郡

太田町村

番 號	名 稱	所 在 地	地 目 地 積	所 有 者	型 式	大 サ	現 状	發 掘 ノ 有 無	出 土 品	由 來 徵 證	管 理 ノ 有 無	参 考 事 項
第一六號	ナシ	吾妻郡太田村大字岩井字八幡一五九番	畑一段四畝二十八歩	吾妻郡中之條町清見寺	不詳 隍社不詳	不明	畑、境里リニアリ、柳石ト思ハル、長サ四尺余ノ 巨石數個散在ス、文久二年ノ銘アル石柯アリ	元禄四年頃	別紙記載ノ如キ出土品アリ、同村長福寺ニ 藏セリト傳フルモ現在不明	由緒不詳ナルモ、地ハ建武二年、五葉太郎ノ開山ニシテ 僧祐并ノ開基セル長福寺跡ニシテ、寺屋敷 ト傳フル處、古墳趾ナリ	ナシ	元禄四年發掘セラレ、出土品トシテ吾妻太 郎行盛ノ守本尊一吋八分ノ金佛像出デ タル旨、吾妻郡畧記ニ明記セラレ 附近、畑中ニ土器破片散乱ス

(分 出 提 へ 縣)



(查 調 月 八 年 十 和 昭)

擔當調査員
職氏名印



第一六號古墳出土品

佛 像	品 目
一 体	數 量
金 屬 製 一 寸 八 分	備 考





古墳調査票

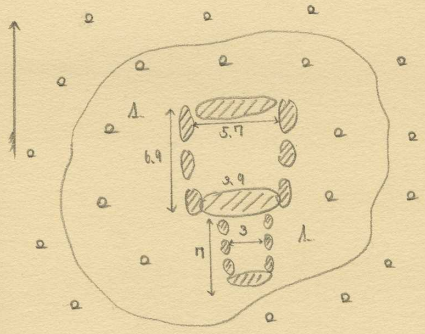
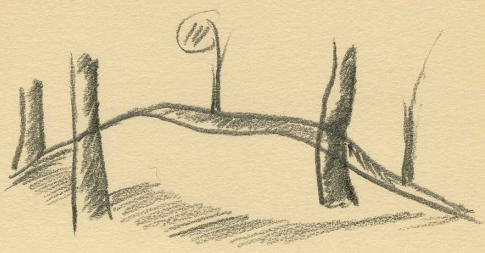
吾妻郡

太田町村

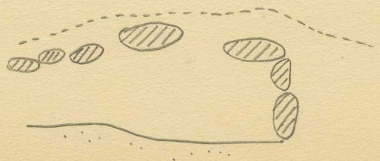
番號	名稱	所在地	地目地積	所有者	型式	大サ	現狀	發掘ノ有無	出土品	由來徵證	管理ノ有無	參考事項
第一七號	コウ塚	吾妻郡太田町大字岩井字寺澤度一六九三番	山林七段二十四步		圓型 隍趾不詳	墳丘ノ直径 五十六尺 高サ 十尺	雜木林中ニアリ 雜木ニテ蔽ハル 墳丘上ニ松、さう等多シ	維新前發掘年月不詳 石槨完全 ロラ開ク	出土品アリタルヤ否不明	火ノ雨降リタル際ニ避難スル爲ノモノナリト 傳ヘ、古文書ニモ見ユ	ナシ	石槨巾五尺、長サ六尺九寸 玄室入口三尺九寸 ニテ羽子板狀ヲナス、後壁五尺七寸、高サ三尺 一寸、羨道七尺巾三尺ヲ有ス、 蓋石三枚、中央部一枚ヲ取去ル他完全

擔當調査員
職氏名印

9



17





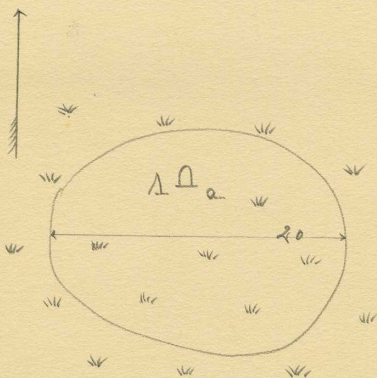

古墳調査票

吾妻郡

太田町村

番 號	名 稱	所 在 地	地 目 地 積	所 有 者	型 式	大 サ	現 狀	發 掘 ノ 有 無	出 土 品	由 來 徵 證	管 理 ノ 有 無	參 考 事 項
第一八號	ナシ	太田村大字岩井字日陰一九三三ノ一番	山林 二段七畝五歩	太田村大字岩井安樂寺	圓型 隄趾不詳	墳丘ノ直徑 三十九尺 高サ 五尺	伐採セル山林中ニアリ墳丘上ニ石祠アリ 松ノ大木一本他若木ニ蔽ハル	發掘セラズト傳フ	ナシ	ナシ	所有者塚トシテ管理ス	安樂寺僧侶ノ説ニヨリ古墳トシテ 調査ス

擔當調査員
職氏名印



18



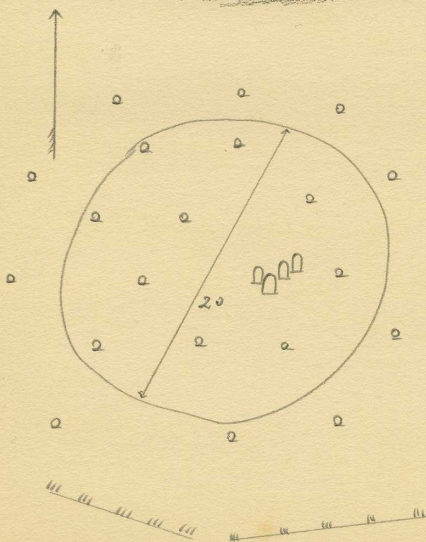
古墳調査票

吾妻郡

太田町村

番號	名稱	所在地	地目地積	所有者	型式	大サ	現狀	發掘ノ有無	出土品	由來徵證	管理ノ有無	參考事項
第一九號	大日塚	吾妻郡太田村大字岩井字長坂一九二九番	山林 五段二畝一步		圓型 墮趾不詳	墳丘ノ直径 四十五尺 高サ 二十尺	雑木林中ニアリ墳丘ノ頂上ニ大枯木ノ根株三個アリ猶慶長梵字塔大石宮アリ	發掘ノ有無不詳	出土品ノ有無不明 村民古来大日塚ト稱シ聖地ナリト傳フ		無シ	慶長梵字塔ハ慶長十九年建立 大石宮ハ元和年中ニ建立 傳説ニヨリ調査ス

擔當調査員
職氏名印



19



古墳調査票

吾妻郡
太田町村

番號	名稱	所在地	地目地積	所有者	型式	大サ	現狀	發掘ノ有無	出土品	由來徵證	管理ノ有無	參考事項
第二〇號	琴平山	吾妻郡太田町字荻井字原田二三八番	雜種地 六畝二步		天然ノ丘陵ヲ利用セル圓型墳	墳丘ノ直徑 二十七尺 高サ 五尺	墳丘上ニ非常報知ノ板木樓ヲ建ツ草地 ヲナシ松・櫻 若干アリ	明治二十年墳發掘 石櫛ナシ	別記ノ如キ出土品アリタリト傳ルモ現在不明	墳丘上ニ琴平神社ヲ祀リシモ明治四十年合祀ス	無シ	琴平神社ハ現在ナシ

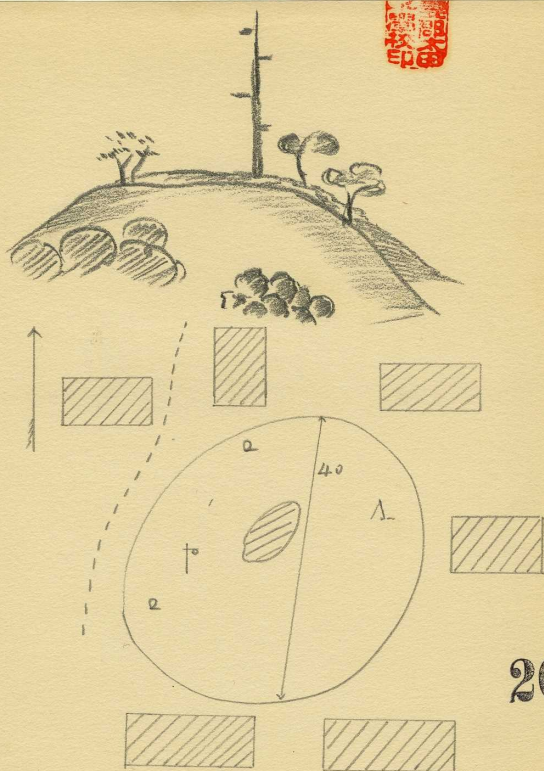
擔當調査員
職氏名印





第二〇號古墳出土品

土器破片	小刀	品目
多 數	一 振	數量
	長廿五、六寸ノモノ	備考





古墳調査票

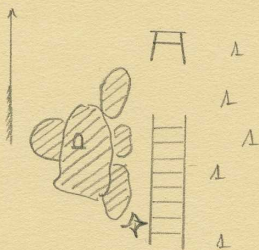
五妻郡

大田町村

番 號	名 稱	所 在 地	地 目 地 積	所 有 者	型 式	大 サ	現 狀	發 掘 ノ 有 無	出 土 品	由 來 徵 證	管 理 ノ 有 無	參 考 事 項
第二一號	白山塚	吾妻郡大田村大字岩井字松木一〇二六番	村社白山神社境内	官地(國)	不詳	不詳	不明	發掘年月不詳 石槨ナシ	出土品アリタルヤ否不明	ナシ	ナシ	神社境内整地、整理ノタメ墳丘破壊セラレ 原型ヲ想像シ難シ

擔當調査員
職氏名印





21



古墳調査票

吾妻郡

大田町村

番 號	名 稱	所 在 地	地 目 地 積	所 有 者	型 式	大 小	現 狀	發 掘 ノ 有 無	出 土 品	由 來 徵 證	管 理 ノ 有 無	參 考 事 項
第二二號	諏訪山	吾妻郡大田村大字岩井字田原三六二番	山林 二段三畝六步		圓型 隕 趾 不詳	墳丘ノ直径 六十尺 高サ 八尺	天然ノ丘陵ニテ地目山林ナレドモ四圍田畑中ニアリ 墳丘上ニ樹齡七八十年ノ大杉アリ 榎木雜木ヲク 麓ニ梅林アリ 墳丘上ニ諏訪神社ノ石祠アリ	第二回發掘 大正十年頃 石櫛完全ナリ	別記ノ如キ出土品アリタルモ現在不明	ナシ	諏訪山トシテ管理シ馬ノ山ヲ山林中ニツケテ禁入	天然ノ丘陵ヲ利用セル古墳ニシテ石櫛 巾四尺 五寸高サ五尺五寸長サ一丈一尺アリ 石櫛原狀ヲ保チ居ルモ入口ノ蓋石一枚取去ラル 葦灰多ク見ズ 全丘陵ノ高サ三十尺余アリ

(分 出 提 へ 縣)

(查 調 月 八 年 十 和 昭)

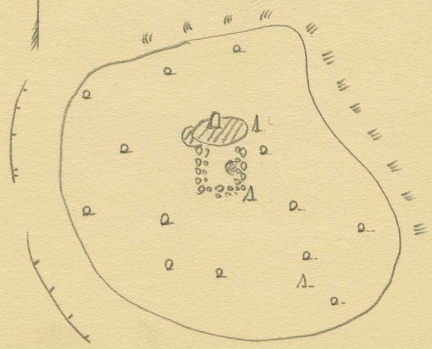

擔當調査員
職氏名印





第二二號古墳出土品

品目	勾玉	銀環	小玉
數量	一個	二個	一個
備考	瑪瑙製 大形	鈿銀製	土製品ニホリ塗リタルモノ



22



古墳調査票

吾妻郡

太田町村

番 號	名 稱	所 在 地	地 目 地 積	所 有 者	型 式	大 小	現 狀	發 掘 ノ 有 無	出 土 品	由 來 徵 證	管 理 ノ 有 無	參 考 事 項
第二三號	田長塚	吾妻郡太田村大字植栗字小淵澤九一七ニ番	宅地 二十三坪		不詳 隍社ナシ	不明	所有者宅前ニアリ庭園トナル其ノ爲メ整地セラレ現ニ蓋石ノ巨大ナルモノ及ビ柳石附近ノ庭石トサレ散在シ原型ヲ認メ難シ梅古木他植込ミアリ	大正七年頃發掘 石槨ナシ	別記ノ如キ出土品アリタルモ現在不明	古来墓地ナリシヲ明治二十九年四月コレヲ廢シ現在ニ及ビシモノナリ	庭園トシテ管理ス	最大ナル柳石 巾九尺一寸、長サ九尺六寸ニテ本郡中ニテ有名ナル蓋石ナリ 出土品ハ發掘當時、時價八十餘円ニテ現所有者亡父高崎市ノ古物商ニ賣却ス



擔當調査員
職氏名印





第二三號古墳出土品

品目	數量	備考
勾玉	一個	翡翠製、梵字アリ、小形
勾玉	五個	瑪瑙製、大形ノモノ
切子玉	六個	水晶製
小玉	無數	南京玉様ノモノ
小玉	無數	土製品ニ奈ク深キタルモノ
直刀	五振	一把トナリテ出ズ
朱ノ塊	五刀位	
齒	四五枚	稍大ナルモノ
鈴	一個	鉄製ノモノ



23



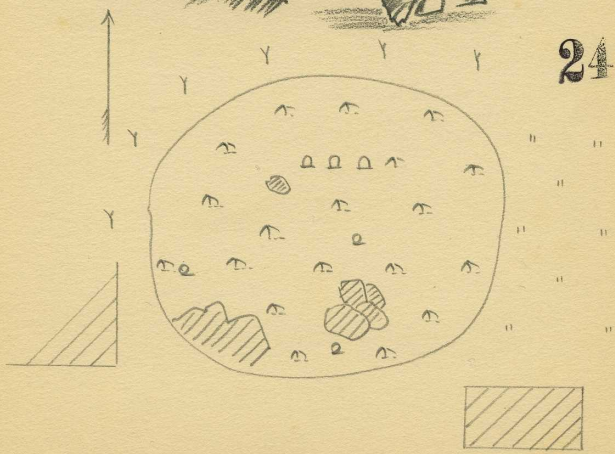

古墳調査票

吾妻郡

大田村

番號	名稱	所在地	地目地積	所有者	型式	大サ	現狀	發掘ノ有無	出土品	由來徵證	管理ノ有無	參考事項
第二四號	神力塚又ハ樹下ノ塚	吾妻郡大田村大字植栗字坂上甲三五五番	山林 三畝步		圓型 隍陞不詳	墳丘ノ直徑 六十尺 高サ 九尺	竹林ノ南側ニテリ北側竹林ニテ蔽ハレ南ハ庭ニ接ス墳丘上ニ屋敷稻荷、庚申御ヲ祀ル椿アリ、	發掘セラレズト傳フ	ナシ	古来神力塚、又樹下ノ塚ト稱フ	屋敷稻荷奉祀地トシテ管理ス、	附近ニ葦石ト思ヘルモノ散在、墳丘上ニ立子テカ踏 スルニ空虛ナル音ヲ發ス、今ヨリ約三十年前所有者 傭人發掘ヲ試ミシニ地下約四尺ニテ巨大ナル蓋石 柙ノモノアリ發掘出来ズ、シテ埋メ現在ニ及ベリト 傳フ

擔當調査員
職氏名印





古墳調査票

吾妻郡

太田町村

番號	名稱	所在地	地目地積	所有者	型式	大サ	現狀	發掘ノ有無	出土品	由來徵證	管理ノ有無	參考事項
第二五號	ナシ	吾妻郡太田村大字小泉字宮戸四四一番	畑九畝一步		不詳 隍趾不詳	不明	桑畑ト水田トノ畦畔ニアリ草地・石置場場ヲナシ若干ノ桑ノ木アリ蓋石ニ個取去ラル石ニナカ原狀ヲトドメ石擲ノ部原型ヲ想像セシムラル	明治二十七年二月十日發掘石擲大体存ス	別記ノ如キ出土品アリ現在不明	古来稱シテ塚ノ中ニ西頭白色ノ蛇アリモニ塚上ニ登ル時ハ必ズ病ムトノ傳説發掘前アリト	石置場、無シ	葺石玄堂中及心附近ニ堆積セラル後壁三尺巾、高サ三尺、長サ六尺五寸ノ玄堂ヲ有ス

擔當調査員
職氏名印





第二五號古墳出土品

鐵製品	金環	品目
二本	一個	數量
釘狀ノ毛ノ	小型ノ毛ノ	備考





古墳調査票

吾妻郡

太田町村

番號	名稱	所在地	地目地積	所有者	型式	大サ	現狀	發掘ノ有無	出土品	由來徵證	管理ノ有無	參考事項	
第二六號	白鳥古墳	吾妻郡太田村大字小泉字宮戸三四番	白鳥神社境内	官地(國)	不詳	不詳	不明	發掘年月不詳	石櫛ナシ	出土品アリタルヤ否不明	櫛石ノ最モ大ナルモノニシテ後壁ト思ハル位置ニアルモノヲ産石ト稱シ土民古来安産ノ神トシテ聖視ス。	産石トシテ管理	櫛石五尺以上ノモノ三個アリ。

擔當調査員
職氏名印



26



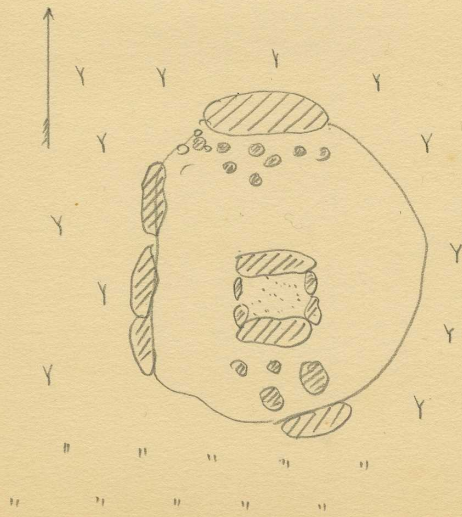
古墳調査票

吾妻郡

太田町村

番 號	名 稱	所 在 地	地 目 地 積	所 有 者	型 式	大 サ	現 狀	發 掘 ノ 有 無	出 土 品	由 來 徵 證	管 理 ノ 有 無	參 考 事 項
第二七號	ナシ	吾妻郡太田村太字小泉字天神九九番	畑九畝十七步		圓型隍陞ナシ	墳丘ノ直径三十六尺 高サ七尺	桑畑ノ中ニアリ草地ヲナシ墳丘上ニ葺石 多數存在ス	發掘年月不詳 石槨ヲ存ス	出土品アリタルヤ否不明	石置場由來徵證ナシ	ナシ	葺石一部破壞移動セラル 石槨巾三尺 長サ六尺

擔當調査員
職氏名印



27



古墳調査票


吾妻郡

木田町村

番號	名稱	所在地	地目地積	所有者	型式	大サ	現狀	發掘ノ有無	出土品	由來徵證	管理ノ有無	參考事項
第二八號	大日塚	吾妻郡太田村大字泉澤字クヌギ四九番	田 九畝十五歩		不詳 隍陞 不詳	不明	水田ノ畦畔ニアリ草ニテサ蔽ハレ桑三本フ、ト一本アリ、現場ニ長サ二丈余高サ八尺余ノ巨石アリ	明治四十二年頃發掘 石槨ナシ	出土品ナシ	古来土民大日塚ト傳フ	塚トシテ料作者管理ス	明治四十二年頃マデ畑地ナリシヲ整地水田トナス爲發掘ス、草石ラシキモノ多敷アリト傳フ

擔當調査員
職氏名印







古墳調査票

吾妻郡

大田町村

番 號	名 稱	所 在 地	地 目 地 積	所 有 者	型 式	大 サ	現 狀	發 掘 ノ 有 無	出 土 品	由 來 徵 證	管 理 ノ 有 無	參 考 事 項
第二九號	ナシ	吾妻郡大田村大字泉澤字程岩八五六番	原野 五歩		圓型、隍趾ナシ	墳丘ノ直径 十二尺 高サ 四尺	水田ノ東隅ニアリ草地ヲナシ桑數株アリ	明治二十四五年頃發掘、石槨ナシ	出土品アリタルヤ否不明	古來お塚ト稱シ聖地トナシ現ニ所有者原野開懇水田トナシタル際モ其ノ部分ハ特ニ發掘セズ保存シ現在ニ及ブ	お塚ノ聖地トシ管理ス	一部發掘ヲ所有者亡父ナシタリ

擔當調査員
職氏名印



