

昭和十年八月調

古墳調査臺帳

碓氷
郡
市
細野
町

古墳調査票

碓氷郡
細野村

番	名	所在地	地目地積	所有者	型式	大	現	發掘ノ有無	出土品	由來徵證	管理ノ有無	參考事項
第一號	養戦塚(三木松)	碓氷郡細野村大字上増田字上細野原三六七ノ二番	三六七ノ二番 原野 一畝三七坪		円型	墳丘ノ全長、三十三尺 前部ノ全長、一七尺 後部ノ全長、一七尺 芝地ニシテ二本ノ松樹アリ		此元掘セラレタ 出土品ナシ	此ノ塚ハ天正十八年直田昌幸カ碓氷城主大道寺政繁ヲ攻 落シテ後凱旋ニ際シ兵ヲ矯ヒシ処ナリト云フ	所有者モ不明管理ナシ	由來徵證ハ碓氷郡細野村郷土誌ニヨル 現状ノ詳細ハ別紙寫真ニヨル	

(分田從一縣)

(查調月八年十和昭)

增富調査員
藤氏名印

古墳調査票

椎氷

部

細野町村

番 號	名 稱	所 在 地	地 目 地 積	所 有 者	型 式	大 サ	現 狀	發 掘 ノ 有 無	出 土 品	由 來 徵 證	管 理 ノ 有 無	參 考 事 項
第二號	升ノ木塚	椎氷郡細野町倉上層字宮崎甲二四五番 先	無番 原野	無番 原野	前方後円型	楕圓ノ長 四八尺 前方部 高サ 一四尺 後円部 高サ 一四尺	芝地ニテ石碑アリ側ニ木アリ	延發掘せしズ	出土品 ナレ	弘仁年間空海大師御行ノ途ニ休息シテ杖ニ挿シ木ヲ遺シ其後行キ去ル其木 生木ス後天正五年三月庚申塔ヲ建設シ折廻石ニトテ千二五ノ後土化 年簡テ奉大ニ木ニ傍南極木トテ折廻石ニトテ千二五ノ後土化 ニ見ル此ノ字ノ南極木トテ折廻石ニトテ千二五ノ後土化 ニ見ル此ノ字ノ南極木トテ折廻石ニトテ千二五ノ後土化	町民協力ニテ管理ス	由平敬啓ハ升ノ木塚石碑ニヨル 現狀ノ詳細ハ此ノ巻ニヨル

(分 出 提 一 紙)

(查 訓 月 八 年 十 和 昭)

繪 當 調 査 員
職 氏 名 印

古墳調査票

碓氷郡
細野町村

番 號	名 稱	所 在 地	地 目 地 積	所 有 者	型 式	大 小	現 狀	發 掘 ノ 有 無	出 土 品	由 來 徵 證	管 理 ノ 有 無	參 考 事 項
第三號	榎塚	碓氷郡細野町大字上増田字上細野原三六三〇番	三六三〇番畑 一段二畝三歩		不詳	竪石、土長 後円部、高サ	畑ニシテ榎アリ	発見無、有無不詳	出土品 不詳	不詳	所有者管理ス	現状ハ寫真ニヨル

調査員
姓氏名印

古墳調査票

雁氷郡
細野村

番 號	名 稱	所 在 地	地 目 地 積	所 有 者	型 式	大 小	現 狀	發 掘 ノ 有 無	出 土 品	由 來 徵 證	管 理 ノ 有 無	參 考 事 項
第 四 號	庚申塚	雁氷郡細野村大字上増田字天宿丙六回番	丙六回番畑 十五歩		円墳	墳丘ノ全長……三十尺 後方部ノ高サ……五十尺 前方部ノ高サ……五尺	草畑ニテ櫛ノ木アリ 傍ノ木ノ西南方ニ米俵大ノ穴アリ 穴ノ内部ハ約一坪位ニテ湿度ヲナシ蟻蟻幕ノ類樽息ス 穴ノ底ニ發掘有無不詳	出土品不詳	不詳	所有者シテ管理ス	塚ノ穴形狀ニツキハ寫眞ヲ參考トス	

(分 出 提 へ 録)

(査 調 月 八 年 十 和 昭)

調査員
職氏名印

古墳調査票

雄飛郡
細野村

番 號	名 稱	所 在 地	地 目 地 積	所 有 者	型 式	大 サ	現 狀	發 掘 ノ 有 無	出 土 品	由 來 證 據	管 理 ノ 有 無	參 考 事 項
第五號	馬頭塚	雄飛郡細野村字上増田字之六瀬丙八一番	丙八一番 墓地 六步		帆立貝式	墳丘ノ全長 三十四尺 上郭ノ全長 四六尺 下郭ノ全長 四六尺 内郭ノ全長 四六尺 草壇ニシテ墓地ヲナス		發掘ノ有セズ	出土品 不詳	不詳	所有者ニテ管理ス	現北ノ字真ヨリ

(分 出 發 一 紙)

(查 測 月 八 年 十 和 昭)

檢査調査員
職氏名印

古墳調査票

碓氷郡
細野町村

番 號	名 稱	所 在 地	地 目 地 積	所 有 者	型 式	大 小	現 狀	發 掘 ノ 有 無	出 土 品	由 來 徵 證	管 理 ノ 有 無	參 考 事 項
第六號	養戦塚(三本松)	碓氷郡細野村大字新开字下原七四三番乙七三番	七三番畑 乙七三番畑 十歩		円型	墳丘ノ全長……一〇二尺 前ノ幅……一五尺 後ノ幅……一五尺 草地ニシテ松樹ヲ雜木無キ茂ス	發掘セラレズ	出土品 十レ	不詳ナルモ第一號ト關係アルヨウニ(堆積物サレド)言傳ヘテリ			現北ハ字裏ニヨル

(分 出 提 へ 願)

(査 測 月 八 年 十 和 昭)

調査調査員
職氏名呼

古墳調査票

碓氷郡
細野村

番	名	所在地	地目地積	所有者	型式	大	現	發掘ノ有無	出土品	由來徵證	管理ノ有無	參考事項
第七號	狩塚	碓氷郡細野村大字新井字土塚下乙二〇七九番	乙二九番 原野一畝		帆立貝式	墳丘ノ全長 約三十尺 前部ノ全長 約十五尺 後部ノ全長 約十尺	草地ニテ塚上ニ大石碑アリテ松梅等茂リテ美業多シ	發掘セラレズ	出土品 ナシ	不詳	所有者ニテ管理ス	現此ハ中ノ奥ニヨル

(分出張 ~ 紙)

(昭和十年八月調査)

調査員
職氏名印

01

古墳調査票

碓氷郡
細野町村

番	名	所在地	地目地積	所有者	型式	大	現	發掘ノ有無	出土品	由來徵證	管理ノ有無	參考事項
第八號	貝塚	碓氷郡細野町大字新平字下甲一〇七二番	甲一〇七二番 原野 九畝二歩		円型	墳丘ノ全長、一六・一〇米 前方部ノ全長、一〇・七〇米 後方部ノ全長、一〇・七〇米 幅四・四〇米、一・一〇米 中央ニシテ、周圍ハ竹條ニ敷ナリ 中央ニ 稻荷 アリ	發掘ス	古銭 土器ノ破片	田來數證 不詳	所有者 コレヲ管理ス	現狀ハ 寫眞ニヨル	

明治三六年頃所有者櫻木高太郎氏コレヲ發掘ス

檢査調査員
職氏名印

古墳調査票

碓氷郡
細野町村

番 號	名 稱	所 在 地	地 目 地 積	所 有 者	型 式	大 小	現 狀	發 掘 ノ 有 無	出 土 品	由 來 徵 證	管 理 ノ 有 無	参 考 事 項
第九號	經 塚	碓氷郡細野町字之區字大前ニ在リ	山林 一町七畝十九步 二五〇二番		四 形	竪石ノ全長一〇百歩尺 前方部ノ幅一〇十五尺 後方部ノ幅一〇十五尺	山林ニ在リ、雜草叢生、茂ク、 如ク、内筒状ナリ、碑面ニ苔生シ、 南面ニ置ケ、外塔トアリ、但、自然石 ノ在リ、タテ、ニテ、大東、妙興一ノ部、塔ト云ヒ、アリ 附近ニ乾宗寺ナル寺院アリ	なし	出土品ナシ	不詳 ナリトモ、塚ニ、碑文ヨリ、六僧侶ノ關係ヲ有シ、 トモ、地ノ經ヲサレ	所有者ナシヲ管理ス	塚上ノ石碑ハ、字真ニシ

古墳調査票

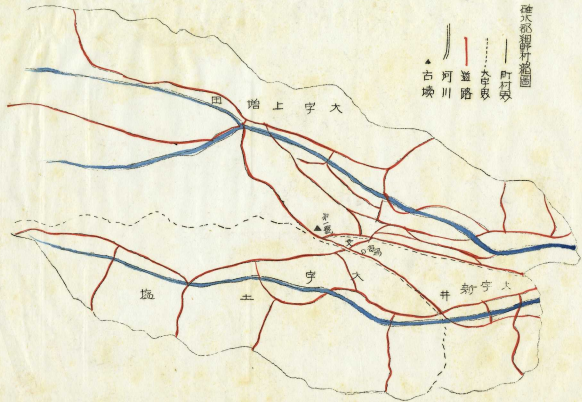
雫氷 郡
細野町村

番	名	所	地	積	有	型	大	現	發	出	由	管	參
號	稱	在	目	者	式	サ	狀	掘	土	來	理	考	
無	證	地	積	者	式	サ	狀	有	品	徵	有	事	
無	證	地	積	者	式	サ	狀	有	品	徵	有	項	
第十號	櫻塚	雫氷郡細野町大字上増田字中細野原乙三五三番	二三五三番	畑	二十二歩	不詳	不詳	不詳	發掘有無不詳	出土品不詳	由來徵證不詳	管理の有無所有者不明管理不詳	參考事項草真ニヨル

調査調査員
職氏名印

碓氷郡御村地圖

- 町村界
- ⋯⋯ 大字界
- 道路
- 河川
- ▲ 古城





東南より見た

古墳 第一号

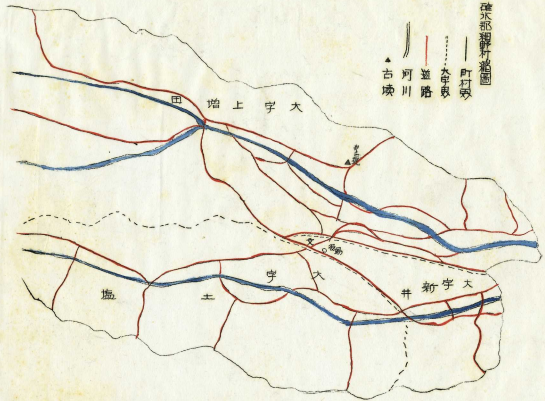


北方より見た

×印の画面上が塚の口と思はれる

碓氷郡御野村地圖

- 町村界
- 大字界
- 道路
- 河川
- ▲ 古埭



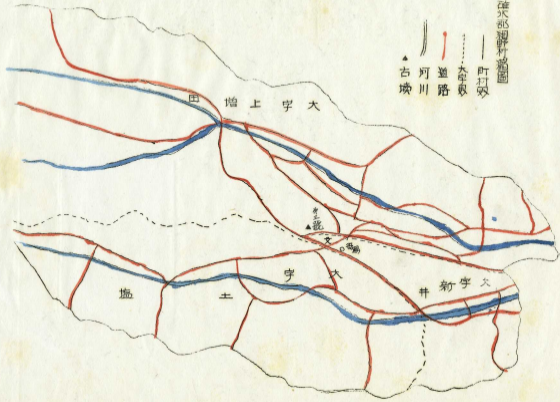
古墳(オ)二号



東より眺む

碓氷郡野村藩圖

—— 町打穿
..... 大卒取
—— 道路
—— 河川
▲ 古城



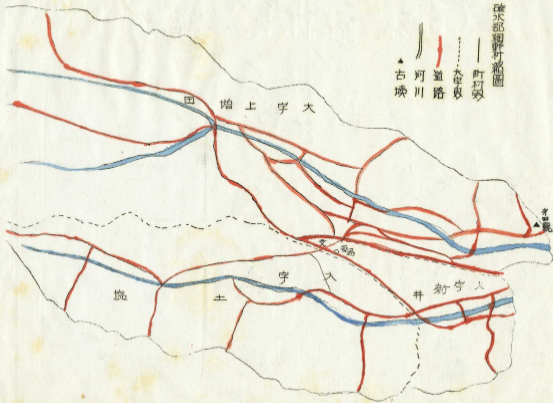
古墳牙三号



南方より来た

碓氷郡御野村縮圖

- 町村界
- ⋯⋯ 大字界
- 道路
- 河川
- ▲ 古城



古墳の四号

x



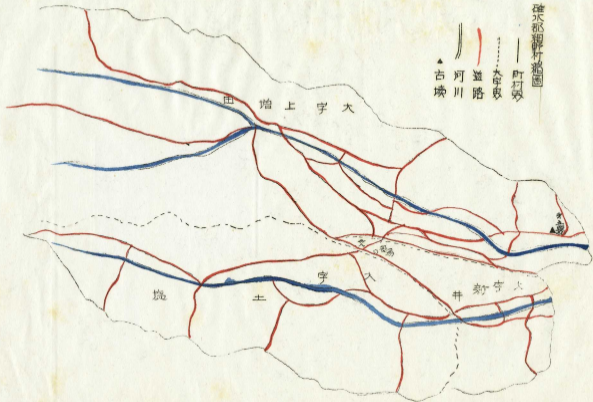
東方より撮影



上図のx印の下にある穴

碓氷郡細野村地圖

- 町村界
- 大字界
- 道路
- 河川
- ▲ 古城



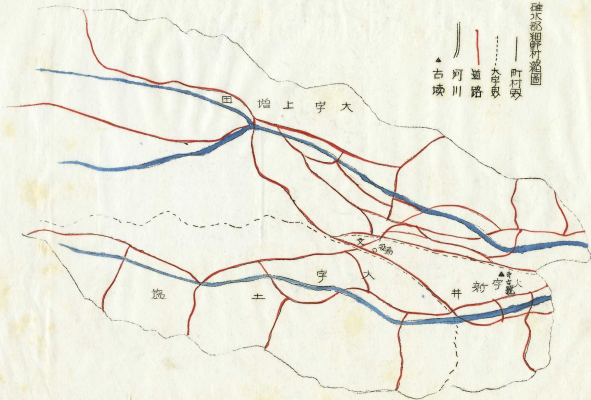
古墳跡



北方より眺む

碓氷郡野村總圖

- 町村界
- ⋯⋯ 大字界
- 道路
- 河川
- ▲ 古城



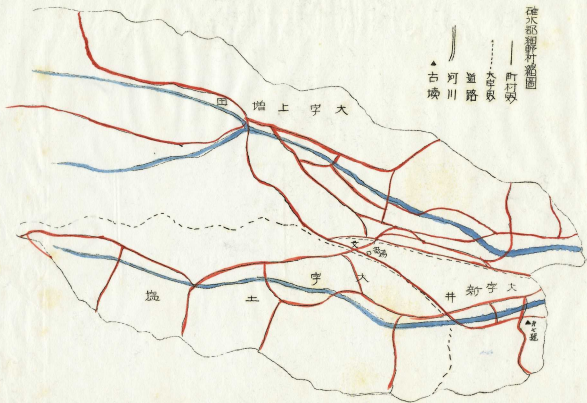
古墳第六号



東方より眺む

碓氷郡細野村範圍圖

——町村界
.....大字界
——道路
——河川
▲古蹟



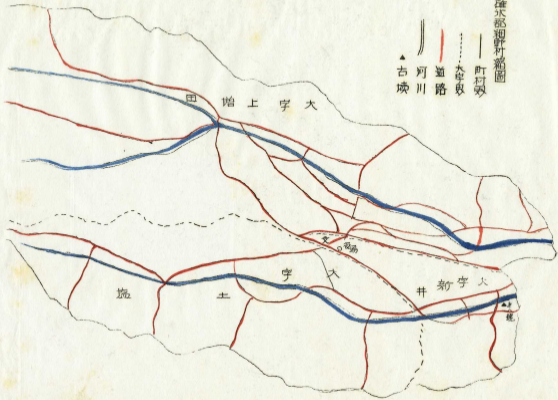
古墳跡七号



北方より眺望

碓氷郡野村縮圖

- 町村界
- ⋯ 大字界
- 道路
- 河川
- ▲ 古城



大字上

大字

大字新

施

土

▲ 古城

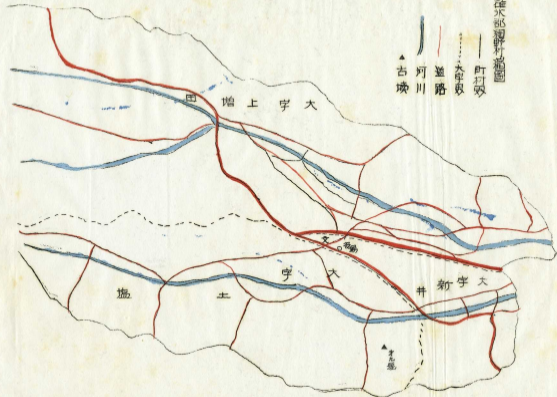
古墳跡



南方より眺む

碓氷郡野村地圖

- 町打穿
- 大車路
- 道路
- 河川
- ▲ 古城



古墳跡の号



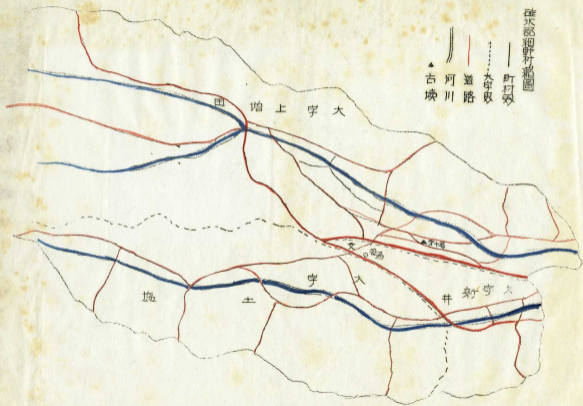
石碑
■ 藤松五世新外母 ■

「南より眺む」

石碑の上の畧いところは 墓類である。

碓氷郡細野村範圍

- 町村界
- ⋯⋯ 大字界
- 道路
- 河川
- ▲ 古城



古墳跡

