

昭和十年八月調

古墳調査臺帳

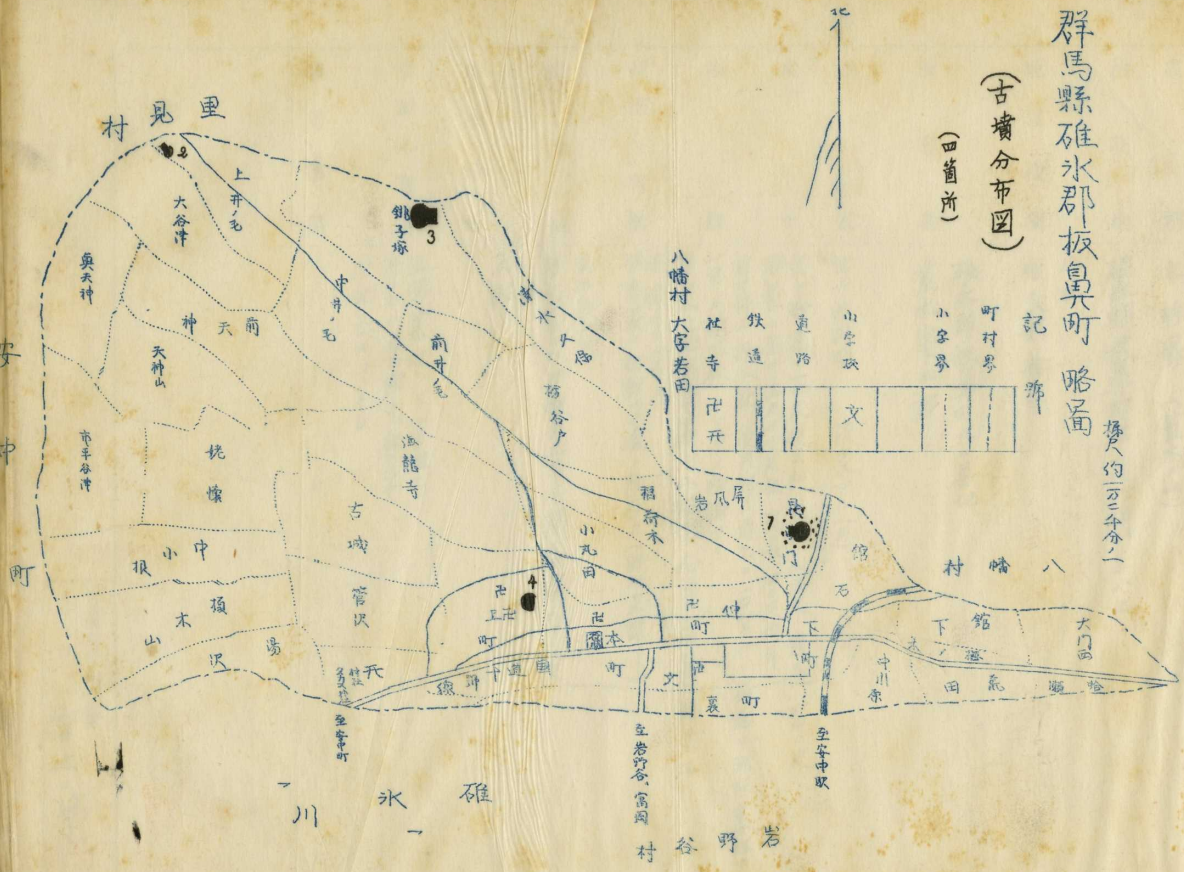
碓氷
市郡
板鼻
村町

群馬縣碓氷郡板鼻町 略圖

(古墳分布圖)

(四首所)

攝尺約三寸五分



古墳調査票

碓氷郡
板鼻町

番 號	名 稱	所 在 地	地 目 地 積	所 有 者	型 式	大 サ	現 狀	發 掘 ノ 有 無	出 土 品	由 來 徵 證	管 理 ノ 有 無	參 考 事 項
第壹號	立 ^{タテ} 的塚 (荒木ノ山)	碓氷郡板鼻町字昆沼門 三八七 山林	老及式捨場		前方後円型 陪冢アリ(月)	前方部 高サ一四尺 後円部 高サ二五尺 周長 四二〇尺 陪冢 八高サ五尺カ一〇尺位 周長 四〇尺内外 前方部 雑木林 後円部 頂上ニ石宮アリ 南面ニ私有墓地アリ 一帯ニ雑木林 草ノ松樹アリ 陪冢ハ雜草ニシテ蔽レ小石ニテ全面ヲ蔽ヒタル跡見ユ 發掘セラレズ 但陪冢ハ全部發掘ノ跡存ス(時代未詳)		出土品ナシ 陪冢ヨリハ刀劍出土セリト聞クモ詳カナズ	未詳	私有墓地トシテ管理ス 陪冢ハ管理先全クナシ 詳況スベキコトナシ		

(昭和十年八月調査)


(縣提圖分)

擔當調査員
職氏名印

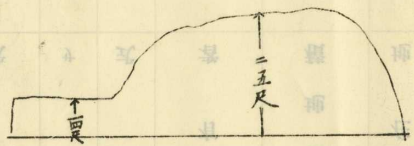
①

第一号：附圖

(一) 现状圖

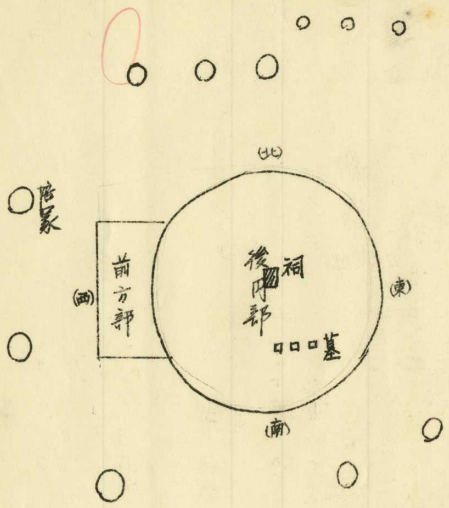


(二) 断面圖



確水
板橋

(三) 平面图



图例

古墳調査票


碓氷郡
板鼻町榎

番	名	所	地	所	型	大	現	發	出	由	管	參
號	稱	在	目	有	式	サ	狀	掘	土	來	理	考
第二號	井ノ毛塚	地	地	者				ノ	品	徵	ノ	事
		積	積					有		證	有	項
		畑 四畝七步			前方後円型	前方部高サ十尺 周長九〇尺	廢墟ニアリ雜木林ニサ蔽ハ半面崩壞シ南斷崖トナル	發掘ス 年代未詳	未詳	未詳	管理完全ナク	無シ

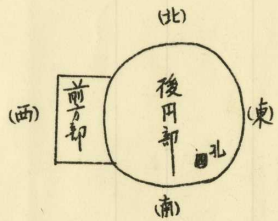

擔當調査員
職氏名印

第三章 附圖

(一) 現存圖



(二) 断面圖



碓氷郡
板鼻町

景開

景開

古墳調査票

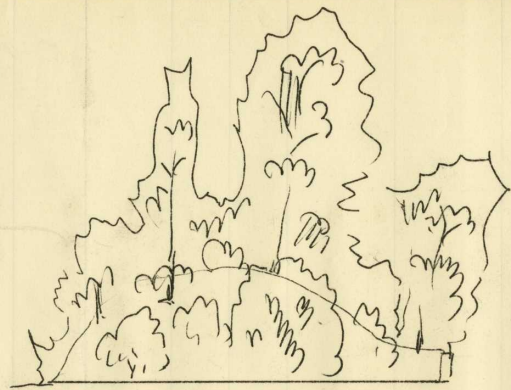
碓氷郡
板鼻町
碓氷郡
板鼻町

番	名	所在	地目	積	所有者	型	大	現	發掘ノ有無	出土品	由來徵證	管理ノ有無	參考事項
第三号	銚子塚(銚子大塚)(京瓢塚)	碓氷郡板鼻町字銚子塚八五。	山林	五畝拾貳步		前方後円型	前方部 高サ大尺 圓長 一八六尺 後円部 高サ一五尺	雑木林ニテ蔽ル。松樹若干アリ。附近ハ往昔畑トシ耕作セシ跡見ユ	發掘セズ	出土品ナシ	不詳	管理完全ナク	無シ

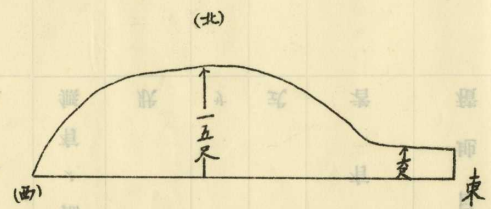
擔當調査員
職氏名印

墓号：附园

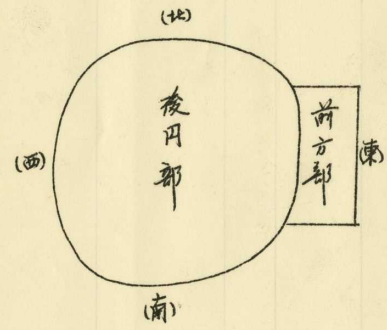
(一) 现状图



(二) 断面图



(三) 平面图



碓氷郡

板鼻町

墓 号 附 园

日本書紀

(原田十水八氏藏)

古墳調査票

碓氷郡

板倉界町榎

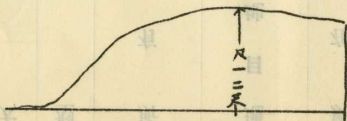
番	名	所在	地目	積	所有者	型	大	現	發掘	出	由來	管理	参考
號	稱	地			者	式	サ	狀	ノ	土	徵	ノ	事項
第四號	道場塚	碓氷郡板倉界町字木町二〇四九	山林	參入敷式拾九步		円墳	高サ凡ソ一二尺 甬長凡一五〇尺 (米掘取タルモ不詳)	東半面ヲ切崩シ宅地トナヌ又西ノ一部ヲ切崩シ寺院境内トナヌ 中央部ヲ竹林トシ 屋敷神ヲ祀ル祠アリ	不詳	直刀(八九センチノ口) 鏡 (徑三寸伍毛ノ一)	屋敷神ヲ祀ル	ナシ	

擔當調査員
職氏名印

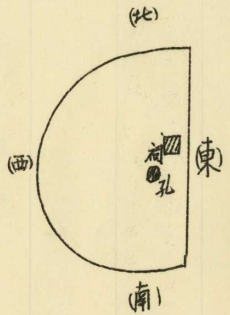
现状图



(二) 断面图



(三) 平面图



准水那

板鼻町