

昭和十年八月調

古墳調査臺帳

碓氷

郡市  
岩野谷  
村町



# 古墳調査票

碓氷郡

岩野谷町村

第二號

城峯塚

岩野谷町大字峯井(西峯井)丙六三八ノ二番

墓地、丙六三八ノ二番 十步

冒井寺墓地

円型

高 十尺  
直徑 三十四尺

荒蕪地、石槨露出、内ニ飯峯社アリ

築塙(年代不詳)石槨口用大

アリタリト云ハトモ詳ナク

ナシ

冒井寺管理人

ナシ

番 號

名 稱

所 在 地

地 目 地 積

所 有 者

型 式

大 小

現 狀

發 掘 ノ 有 無

出 土 品

由 來 徵 證

管 理 ノ 有 無

參 考 事 項

墳墓調査員  
職氏名印

河田 強 一

# 古墳調査票

碓氷郡  
岩野谷町村

番 號	名 稱	所 在 地	地 目 地 積	所 有 者	型 式	大 小	現 狀	發 掘 ノ 有 無	出 土 品	由 來 徵 證	管 理 ノ 有 無	參 考 事 項
第三號	ナシ	岩野谷村大字岩井(西卷井) 方四三番	宅地 方四二番 四步	[Redacted]	円型	高サ、不明 直径、二十尺	道路トナリ石櫛ニ部ナリ	發掘ス(年代不詳)	曲玉管玉、土ク一部民家ニ所有セリ	ナシ	ナシ	ナシ

擔當調査員  
職氏名印  
岡田 彦一

古墳調査票

碓氷郡  
老野谷町村

番 號	名 稱	所 在 地	地 目 地 積	所 有 者	型 式	大 サ	現 狀	發 掘 ノ 有 無	出 土 品	由 來 徵 證	管 理 ノ 有 無	參 考 事 項
第四號	稻荷塚	老野谷村大字岩井(西條) 七七五番	山林 七七五番 五畝餘		円型 (方型上円墳、如クモリ)	高さ 二十八尺 直径 七十尺	芝地ニキ、櫻、松樹繁茂ス 頂上ニ稻荷社マシ	牽張セズ	附近ニ埴輪円筒ノ破片發見セル	ナシ	所有者管理ス	ナシ

擔當調査員  
職氏名印

岡田 一

古墳調査票

碓氷郡  
岩野全町村

番 號	名 稱	所 在 地	地 目 地 積	所 有 者	型 式	大 小	現 狀	發 掘 ノ 有 無	出 土 品	由 來 徵 證	管 理 ノ 有 無	參 考 事 項
第五號	十シ	岩野谷村字岩岸(西岩岸)八五一番	宅地、八五一番 五步		円型	高 <sup>十</sup> 尺 直徑 <sup>十八</sup> 尺	竹林 <sup>ノ</sup> 中石櫛露出内ニ自家屋敷稻荷 <sup>ヲ</sup> 有ル	發掘ス(年代不詳)	アリタリト云モ現在不明ナリ	ナシ	清水久善管理ス	十シ

擔當調査員  
職氏名印  
岡田 強一

# 古墳調査票

碓氷郡  
岩野谷町村

番 號	名 稱	所 在 地	地 目 地 積	所 有 者	型 式	大 小	現 狀	發 掘 ノ 有 無	出 土 品	由 來 徵 證	管 理 ノ 有 無	參 考 事 項
第百號	ナシ	岩野谷町大字岩野(西岸) 八丁二番	原野、八丁二番 六歩		円型	高廿六尺 直徑 五尺	廿荒蕪池 <sup>ニ</sup> 若若干、柘 <sup>ニ</sup> 若若干、 <u>散石</u> 、石柳アリ、	發掘ス(年代不詳)	全環向、直刀(一尺餘)ニ 以上ノ出土品アリタリモ不明ナリ、	ナシ	所有者管理ス	ナシ

擔當調査員  
職氏名印

岡田 強一

古墳調査票

碓水郡  
老野倉村

番 號	名 稱	所 在 地	地 目 地 積	所 有 者	型 式	大 小	現 狀	發 掘 ノ 有 無	出 土 品	由 來 徵 證	管 理 ノ 有 無	參 考 事 項
第七號	ナシ	老野倉村大字老井(西岸)八七〇番	宅地 八七〇番地 六歩		円型	高廿五尺 直徑十二尺	雑木三ヶ敷ハレ若干ノ杉樹アリ	発掘せず	ナシ	ナシ	所有者管理ス	ナシ

増富調査員  
職氏名印

岡田 強一



古墳調査票

水郡  
岩野谷町村

番 號	名 稱	所 在 地	地 目 地 積	所 有 者	型 式	大 サ	現 狀	發 掘 ノ 有 無	出 土 品	由 來 徵 證	管 理 ノ 有 無	參 考 事 項
第八號	ナシ	岩野谷町大字岩井(田井)八〇三番	畑、八〇三番、六歩		円型	高 廿五尺 直径 三四尺	荒蕪地ニ幸頂上ニ梅樹アリ、石櫛露出ス	發掘ス年、代不詳	金環五、直刀(更分、二) 右出土品アリタリモ不明ナリ	ナシ	所有者管理ス	ナシ

擔當調査員  
職氏名印

岡田 履一

古墳調査票

碓氷郡  
岩野谷町村

番 號	名 稱	所 在 地	地 目 地 積	所 有 者	型 式	大 サ	現 狀	發 掘 ノ 有 無	出 土 品	由 來 徵 證	管 理 ノ 有 無	參 考 事 項
第九號	ナ シ	岩野谷村大字岩井(西麓) 九三五番	畑 九三五番 五歩		円型	高サ 五尺 直徑 三尺	荒蕪地ニシテ石槨開テ露出ス	發掘ス(年代不詳)	直刀(三全環)ニ 在出土品アリ然レモ在所不明リ	ナシ	所有者管理ス	ナシ

擔當調査員  
職氏名印  
岡田 強一

古墳調査票

碓氷郡

老野谷町村

番	名	所	地	所	型	大	現	發	出	由	管	參
號	稱	在	目	有	式	サ	狀	掘	土	來	理	考
第十號	十	老野谷町大字老野(舊老野)九三八番	積	者				有	品	證	ノ	事
	シ	石置場、九三八番 一畝三步			円型	高廿十三尺 直徑三十尺	荒蕪地	有	十	十	所有者管理ス	十

擔當調査員  
職氏名印

岡田強一

# 古墳調査票

水郡

岩野谷町村

番 號	名 稱	所 在 地	地 目 地 積	所 有 者	型 式	大 サ	現 狀	發 掘 ノ 有 無	出 土 品	由 來 徵 證	管 理 ノ 有 無	參 考 事 項
第一一號	室塚	岩野谷村大字岩野(西卷井)九二八番	石置場 九八番 一畝千步	不明(共有地主)	円型	高サ十五尺 東西 三六尺 南北四八尺	其地三年大止石塚露出ト開カス	發掘又(年代不詳)	不明	ナシ	共有管理	道路改修ノ支石塚後部ヲ崩シタリ。

擔當調査員  
職氏名印

岡田 強一

# 古墳調査票


碓氷郡  
老野谷町村

番 號	名 稱	所 在 地	地 目 地 積	所 有 者	型 式	大 サ	現 狀	發 掘 ノ 有 無	出 土 品	由 來 徵 證	管 理 ノ 有 無	參 考 事 項
第二二號	十シ	老野谷村大字老野谷八八番	畑八八番四歩		円型	高廿五尺 直径十五尺	雑木葺葎心、石槨開ク	発掘又	不明	十シ	所有者管理又	十シ

擔當調査員  
職氏名印  
岡田 強一

# 古墳調査票

碓氷郡  
老野谷町村

番 號	名 稱	所 在 地	地 目 地 積	所 有 者	型 式	大 サ	現 狀	發 掘 ノ 有 無	出 土 品	由 來 徵 證	管 理 ノ 有 無	參 考 事 項
第一三號	十 シ	老野谷村字老野(西老野) 甲八八九番	少森 甲八八九番 五歩		円型	高サ 方丈 直径 方丈	雜木茂石柳了	發掘又	十シ	十シ	所有者管理又	十シ

擔當調査員  
職氏名印  
周田 強一

# 古墳調査票

石水郡  
老野谷町村

番 名 稱 號	所 在 地	地 目 地 積	所 有 者	型 式	大 サ	現 狀	發 掘 ノ 有 無	出 土 品	由 來 徵 證	管 理 ノ 有 無	參 考 事 項
第一四號	老野谷町大字第一番(西老野) 八九七番	畑 八九七番 六歩		円型	高 <sup>四</sup> 尺七 <sup>分</sup> 直徑 <sup>三</sup> 尺	其他	発掘志	十シ	十シ	所有者管理ス	十シ

擔當調査員  
職氏名印  
岡田 一

古墳調査票

礪波郡  
岩野谷町村

番 號	名 稱	所 在 地	地 目 地 積	所 有 者	型 式	大 サ	現 狀	發 掘 ノ 有 無	出 土 品	由 來 徵 證	管 理 ノ 有 無	參 考 事 項
第一五號	ナ シ	岩野谷村大字岸(西岸)九〇二番	畑九〇二番 四歩		円型	高廿六尺 直徑十二尺	芝地	發掘セズ	ナシ	ナシ	所有者管理ス	ナシ

擔當調査員  
職氏名印  
岡田 彦一



# 古墳調査票

水郡  
老野倉村

番 號	名 稱	所 在 地	地 目 地 積	所 有 者	型 式	大 サ	現 狀	發 掘 ノ 有 無	出 土 品	由 來 徵 證	管 理 ノ 有 無	參 考 事 項
第一六號	十シ	老野谷村大字岸(舊岸)八九八番	畑、八九八番 五歩		円型	高廿七尺 直徑十八尺	芝地	發掘せず	十シ	十シ	所有者管理又	十シ

擔當調査員  
職氏名印  
岡田 強一

古墳調査票

碑水郡  
老野谷町村

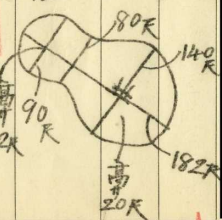
番 號	名 稱	所 在 地	地 目 地 積	所 有 者	型 式	大 サ	現 狀	發 掘 ノ 有 無	出 土 品	由 來 徵 證	管 理 ノ 有 無	參 考 事 項
第一七號	十シ	老野谷親字老井(西老井)九四番	畑九四番 七步		円型	高廿七尺 直徑二十五尺	荒蕪地 頂上梅樹有り 石櫛有り	發掘又	金環(数不明) 右至呂下り宅在所不明ナリ	十シ	所有者管理	十シ

擔當調査員  
職氏名印  
岡田 浩一

古墳調査票

稚水郡  
岩野谷町村

番	名	所在地	地目地積	所有者	型式	大サ	現狀	發掘の有無	出土品	由來徵證	管理の有無	参考事項
第一八號	瓢塚	岩野谷村大字岩井(四卷井) 九寸五番 九寸二番	畑 九寸五番 畑 九寸二番 約一段五畝歩	[Redacted]	前方後円型		畑地、 後方部頂上ニ市域神社マシ 未發掘 後方部一部ニ石柵 露路出ス。 附近ニ石秩、金環出ア。 在所不明、			ナシ	所有者管理ス	ナシ



擔當調査員  
職氏名印  
岡田 強一

古墳調査票

碓氷郡  
岩野谷町村

番 號	名 稱	所 在 地	地 目 地 積	所 有 者	型 式	大 サ	現 狀	發 掘 ノ 有 無	出 土 品	由 來 徵 證	管 理 ノ 有 無	參 考 事 項
第一九號	ナ シ	岩野谷村大字岩野一區 九七番	畑 九七番 五步		円型	高廿 六尺 直徑 十八尺	畑トナリ趾ミナリ	發掘ス	人骨	ナシ	所有者管理ス	ナシ

擔當調査員  
職氏名印  
洲邊寺  
岡田廣一

# 古墳調査票

碓氷郡  
岩野谷町村

番 號	名 稱	所 在 地	地 目 地 積	所 有 者	型 式	大 サ	現 狀	發 掘 ノ 有 無	出 土 品	由 來 徵 證	管 理 ノ 有 無	參 考 事 項
第 二 〇 號	十 シ	岩野谷町大字岩野(西岩野) 甲七五三二番、 墓地、甲七五三一番、四步		甲七五三一番、共有地	円型	高 <sup>中</sup> 六尺 直徑 十尺	芝地、石櫛一部現存	發掘不(年代不詳)	十 シ	十 シ	共有管理	十 シ

擔當調査員  
職氏名印  
岡田 彦一

# 古墳調査票

碓氷郡

岩野倉村

番 號	名 稱	所 在 地	地 目 地 積	所 有 者	型 式	大 サ	現 狀	發 掘 ノ 有 無	出 土 品	由 來 徵 證	管 理 ノ 有 無	參 考 事 項
第 二 一 號	十 シ	岩野倉村大字岩井(西條)甲七五三一番	墓地、甲七五三一番 五歩	甲七五三一番、共有地	円型	高サ 直徑 六尺 十八尺	空地	發掘せず	十 シ	十 シ	共有管理	十 シ

擔當調査員  
職氏名印

訓送寺  
岡田 強 一

# 古墳調査票

碓氷郡

岩野谷町村

番 號	名 稱	所 在 地	地 目 地 積	所 有 者	型 式	大 サ	現 狀	發 掘 ノ 有 無	出 土 品	由 來 徵 證	管 理 ノ 有 無	參 考 事 項
第ニニ號	十 シ	岩野谷町大字岩井二面一〇七二番	畑一〇七二番 四歩		円型	高サ 六尺 直径 十二尺	此地ニ古墳上ニ梅樹アリ右柳一部露出ス	發掘ス(約四十年前)	曲玉、管玉、勾玉、等各數百 右出土品アリナシモ在所不明ナリ	十 シ	所有者管理ス	十 シ

擔當調査員  
職氏名印

岡田

田 強

一

古墳調査票

碓氷郡

岩野倉村

番 號	名 稱	所 在 地	地 目 地 積	所 有 者	型 式	大 サ	現 狀	發 掘 ノ 有 無	出 土 品	由 來 徵 證	管 理 ノ 有 無	參 考 事 項
第ニ三號	十 シ	岩野谷村大字野殿(天倉ニ二二番)	山林、二二二番 四步	不明	円型	高サ 三尺 直徑 六尺	雑木繁茂、石櫛内ニ大日如來ヲマツル	發掘ス(年代不詳)	十シ	不詳	十シ	十シ

檢査調査員  
職氏名印  
岡田 彦一



# 古墳調査票

碓氷郡  
老野谷町村

番 號	名 稱	所 在 地	地 目 地 積	所 有 者	型 式	大 サ	現 狀	發 掘 ノ 有 無	出 土 品	由 來 徵 證	管 理 ノ 有 無	參 考 事 項
第二四號	十 シ	老野谷町大字野殿(天正二二二番)	山林三二二番 五歩		円型	高十 直徑 三八天	雑木 <sup>ノ</sup> 被 <sup>レ</sup> 心 <sup>ノ</sup> 頂上 <sup>ニ</sup> 山 <sup>ノ</sup> 神 <sup>ヲ</sup> 記 <sup>ス</sup> 石 <sup>ノ</sup> 柳 <sup>一</sup> 部 <sup>現</sup> ル	發掘せず	十 シ	不詳	所有者管理	十 シ

擔當調査員  
職氏名印  
岡田 隆一

# 古墳調査票

雁木郡  
岩野谷町村

番 號	名 稱	所 在 地	地 目 地 積	所 有 者	型 式	大 サ	現 狀	發 掘 ノ 有 無	出 土 品	由 來 徵 證	管 理 ノ 有 無	參 考 事 項
第二五號	休塚	岩野谷町大字野殿(原貞三)一二九五番	石置場 一二九五番 二畝	一二九五番 官地	円型	高サ十尺 東西八十尺、南地四十三尺	此地ニテ石櫛開ク	發掘ノ有無	出土品	由來徵證	管理ノ有無	參考事項
							發掘ノ有無	出土品	由來徵證	管理ノ有無	參考事項	

擔當調査員  
職氏名印  
岡田 彦一

# 古墳調査票

碓氷郡

岩野谷町村

番	名	所在地	地目地積	所有者	型式	大	現	發掘ノ有無	出土品	由來徵證	管理ノ有無	參考事項
第二十六號	十シ	岩野谷大字野殿(原貞巳)四〇五五番	畑四〇五五番 五歩		円型	高十五尺 直径十八尺	狀	發掘セズ	十シ	十シ	十シ	十シ

擔當調査員  
職氏名印

岡田 強一

# 古墳調査票

碓氷郡  
岩野谷町村

番	名	所在地	地目地積	所有者	型式	大	現	發掘ノ有無	出土品	由來徵證	管理ノ有無	參考事項
第七	シ	岩野谷村大字野殿(原奥) 四〇〇九番	畑 四〇〇九番 五歩		円型	高廿七尺 直徑十八尺	雜木茂ル石柵圍メ	發掘ス(年代不詳)	ナシ	ナシ	ナシ	ナシ

擔當調査員  
職氏名印

岡田 強一

# 古墳調査票

雁水郡  
岩野谷町村

番 名 稱 號	所 在 地	地 目 地 積	所 有 者	型 式	大 サ	現 狀	發 掘 ノ 有 無	出 土 品	由 來 徵 證	管 理 ノ 有 無	參 考 事 項
第 二 八 号	岩野谷町大字野殿原具上	畑、三九七番七步		円型	高 十八尺 直径 二二三尺	雑木茂山	未発掘	ナシ	ナシ	ナシ	ナシ

擔當調査員  
職氏名印

岡田 一

古墳調査票

碓氷郡

岩野谷町村

番 號	名 稱	所 在 地	地 目 地 積	所 有 者	型 式	大 小	現 狀	發 掘 ノ 有 無	出 土 品	由 來 徵 證	管 理 ノ 有 無	參 考 事 項
第二九號	十 シ	岩野谷町大字野殿(原貝元)	畑四〇二四番 四步		円型	高廿四尺 直径十尺	其地頂上ニ梅樹アリ	發掘セズ	十シ	十シ	十シ	十シ

擔當調査員  
職氏名印

岡田 一

# 古墳調査票

碓氷郡  
岩野谷町村

番	名	所在地	地目地積	所有者	型式	大	現	發掘ノ有無	出土品	由來徵證	管理ノ有無	參考事項
第三〇號	十レ	岩野谷町大字野殿(原貝上)四〇一〇番	畑地、四〇〇番、四歩		円型	高サ六尺 直徑十尺	芝地	發掘せず	十レ	十レ	十レ	十レ

擔當調査員  
職氏名印  
岡田 強一

# 古墳調査票

碓氷郡  
岩野谷町村

番	名	所	地	所	型	大	現	發	出	由	管	參
號	稱	在	目	有	式	サ	狀	掘	土	來	理	考
		地	地	者				ノ	品	證	ノ	事
		積	積					有			有	項
第三一號	十	岩野谷町大字岩野(原)四〇三八番	畑地。四〇三八番 五歩		円型	高廿五尺 直径十八尺	芝地	發掘せず	十	十	十	十

擔當調査員  
職氏名印  
岡田 淳一



# 古墳調査票

磯沢郡  
岩野谷町村

番 號	名 稱	所 在 地	地 目 地 積	所 有 者	型 式	大 サ	現 狀	發 掘 ノ 有 無	出 土 品	由 來 徵 證	管 理 ノ 有 無	參 考 事 項
第三二號	+	岩野谷町大字岩井(原)目一五七番	畑一五七番 地積不明		円型	不詳	石槨一部散乱アリ	発掘(年代不詳)	+	+	+	+

擔當調査員  
職氏名印  
岡田 強一

# 古墳調査票

碓氷郡

岩野谷町村

番 號	名 稱	所 在 地	地 目 地 積	所 有 者	型 式	大 サ	現 狀	發 掘 ノ 有 無	出 土 品	由 來 徵 證	管 理 ノ 有 無	參 考 事 項
第三十三號	夫婦塚 一	岩野谷町大字岩井(原) 四〇三五番	畑 四〇三五番 井二畝		円型	高廿八尺東西三十一尺南北十八尺	荒蕪地	發掘せず	十 レ	十 レ	十 レ	並立ス村人夫婦塚ト呼ブ 94 93

擔當調査員  
職氏名印

岡田 瑞一

# 古墳調査票

稚水郡  
岩野谷町村

番號 第三四號  
名稱 夫婦塚

所在地 岩野谷町大字岩井(厚見)四〇三五番

地目地積 畑四〇三五番 一三歩

所有者 [Redacted]

型式 円型

大サ 高八尺  
直径十八尺

現狀 廿地ニテ雜木茂ル

發掘ノ有無 發掘セズ

出土品 ナシ

由來徵證 ナシ

管理ノ有無 ナシ

參考事項 ナシ

擔當調査員 岡田 一  
職氏名印

# 古墳調査票

磯水郡  
老野谷町村

番 號	名 稱	所 在 地	地 目 地 積	所 有 者	型 式	大 サ	現 狀	發 掘 ノ 有 無	出 土 品	由 來 徵 證	管 理 ノ 有 無	參 考 事 項
第三五號	十 シ	老野谷町大字野殿(原是邑)乙三九七三番	畑三九七三番 五歩		円型	高廿五尺 直径十八尺	草地草木茂心石櫛開ケ	發掘又一年代不詳)	十シ	十シ	十シ	十シ

擔當調査員  
職氏名印

岡田 強一

# 古墳調査票

碓氷郡  
老野谷町村


第三六號

丁シ

老野谷町大字野殿(原)頁三 三九七四番

畑 三九四番 丁歩

所有者



円型

高サ十尺  
直径二十尺

甘蔗地(草)樹木茂ル不存一部現ル

發掘又一年代不詳

出土品

由來徵證

管理ノ有無

参考事項

擔當調査員  
職氏名印

岡田 強一

# 古墳調査票

碓氷郡  
岩野谷町村

番 號	名 稱	所 在 地	地 目 地 積	所 有 者	型 式	大 サ	現 狀	發 掘 ノ 有 無	出 土 品	由 來 徵 證	管 理 ノ 有 無	參 考 事 項
第三七號	十レ	岩野谷町大字野殿原見乙三九七番	畑、乙三九七番 五歩		円型	高廿八尺 直径十八尺	荒蕪地、草雜木茂、石柳、二新現	發掘又年代不詳	十レ	十レ	十レ	十レ

擔當調査員  
職氏名印

訓導  
岡田 張一



# 古墳調査票

碑 水郡  
岩野谷町村

番 號	名 稱	所 在 地	地 目 地 積	所 有 者	型 式	大 サ	現 狀	發 掘 ノ 有 無	出 土 品	由 來 徵 證	管 理 ノ 有 無	參 考 事 項
第三九號	+	岩野谷村大字野殿(西原)	畑五畝 五歩		円型	高廿二尺 直径十八尺	芝地、石櫛一部現存	發掘又(年代不詳)	+	+	+	+

擔當調査員  
職氏名印  
訓導  
岡田 啓一



# 古墳調査票

碑水郡  
老野谷町村

番 號	名 稱	所 在 地	地 目 地 積	所 有 者	型 式	大 サ	現 狀	發 掘 ノ 有 無	出 土 品	由 來 徵 證	管 理 ノ 有 無	參 考 事 項
第 四 〇 號	十 シ	老野谷村大字野殿(一馬) 五十四番	畑 幸四番 四步		円型	高サ 六尺 直径 十二尺	芝地 幸四番 石櫛開ケ	發掘ス(年代不詳)	十シ	十シ	十シ	十シ

擔當調査員  
職氏名印

副  
岡 田 廣 一

古墳調査票

碓氷郡  
岩野谷町村

番 號	名 稱	所 在 地	地 目 地 積	所 有 者	型 式	大 サ	現 狀	發 掘 ノ 有 無	出 土 品	由 來 徵 證	管 理 ノ 有 無	參 考 事 項
第四一號	十 シ	岩野谷町大字野殿區原 丙五四番	畑丙五四番 五歩		円型	高廿一尺 直径十八尺	空地ニテ石櫛開ク	発掘ス(年代不詳)	十シ	十シ	十シ	十シ

擔當調査員  
職氏名印

周田 強一



# 古墳調査票

砥氷郡  
岩野谷町村

番	名	所	地	所	型	大	現	發	出	由	管	參
號	稱	在	目	有	式	サ	狀	掘	土	來	理	考
		地	地	者				ノ	品	徵	ノ	事
		積	積					有	證	證	有	項
第四三號	十 シ	岩野谷村大字野殿(旧)乙字七番	畑乙字七番 一歩		円型	高サ八尺 直径三尺	其地ニテ三ノ楸開ク	發掘ス(年代不詳)	十シ	十シ	十シ	十シ

擔當調査員  
職氏名印

岡田 一

古墳調査票

碑水郡  
岩野谷町村

番 號	名 稱	所 在 地	地 目 地 積	所 有 者	型 式	大 サ	現 狀	發 掘 ノ 有 無	出 土 品	由 來 徵 證	管 理 ノ 有 無	參 考 事 項
第四四號	ノ	岩野谷町大字野殿(西馬)	丙方七番		円型	高廿四尺 直径八尺	空地 石柵用ノ	發掘ス(年代不詳)	ナレ	ナレ	ナレ	ナレ
			畑 丙方七番									

擔當調査員  
職氏名印

岡田 啓一

# 古墳調査票

碓氷郡  
老野谷町村

番 號	名 稱	所 在 地	地 目 地 積	所 有 者	型 式	大 サ	現 狀	發 掘 ノ 有 無	出 土 品	由 來 徵 證	管 理 ノ 有 無	參 考 事 項
第 四 五 號	十 シ	老野谷村大字野殿(西邊)乙十九番	畑乙十九番 五歩		円型	高サ一尺 直径一尺	草地 石柵 開口	発掘三年代不詳	十シ	十シ	十シ	十シ

擔當調査員  
職氏名印

岡田彦一

# 古墳調査票

雁永郡  
岩野谷町村


番 號	名 稱	所 在 地	地 目 地 積	所 有 者	型 式	大 サ	現 狀	發 掘 ノ 有 無	出 土 品	由 來 徵 證	管 理 ノ 有 無	參 考 事 項
第 四 十 號	十 シ	岩野谷町大字野殿(西原) 甲六九番	畑 甲六九番 八步		円型	高廿八尺 直径 三尺	廿七燕也、石槨用ノ 斧振ス(年代不詳)	十シ	十シ	十シ	十シ	十シ

檢査員  
職氏名印

訓導  
岡田 啓一

# 古墳調査票

碓氷郡  
岩野谷町村

番 號	名 稱	所 在 地	地 目 地 積	所 有 者	型 式	大 サ	現 狀	發 掘 ノ 有 無	出 土 品	由 來 徵 證	管 理 ノ 有 無	參 考 事 項
第四七號	十 シ	岩野谷町大字大倉薙(後念津)三四番	畑三四番 薙薙薙 四步		円型	直徑 八尺 高 一尺	芝地、石櫛現心	發掘三年代不詳	十 シ	十 シ	十 シ	十 シ

擔當調査員  
職氏名印  
岡田 芳一



古墳調査票

碓氷郡  
岩野谷町村

番 號	名 稱	所 在 地	地 目 地 積	所 有 者	型 式	大 サ	現 狀	發 掘 ノ 有 無	出 土 品	由 來 徵 證	管 理 ノ 有 無	參 考 事 項
第四八號	十 シ	岩野谷村大字大谷(後谷津) 三三四番	畑 三三四番 六歩	[Redacted]	円型	高サ 七尺 直径 二尺	荒蕪地 石柳用?	発掘ノ有無	十シ	十シ	十シ	十シ

擔當調査員  
職氏名印

周田 隆一

古墳調査票

雁水郡  
老野谷町村

番 號	名 稱	所 在 地	地 目 地 積	所 有 者	型 式	大 サ	現 狀	發 掘 ノ 有 無	出 土 品	由 來 徵 證	管 理 ノ 有 無	參 考 事 項
第 四 九 號	十 シ	老野谷町大谷(後道東)三八二番	山林三八二番 二畝		円型	高廿五尺 直径一尺	雜石御用ノ	發掘ス(年代不詳)	不明	十シ	十シ	十シ

檢査調査員  
職氏名印

岡田 淳一

古墳調査票

水郡  
岩野谷町村

番 號	名 稱	所 在 地	地 目 地 積	所 有 者	型 式	大 サ	現 狀	發 掘 ノ 有 無	出 土 品	由 來 徵 證	管 理 ノ 有 無	參 考 事 項
第 五 〇 號	ナ シ	岩野谷村大字大谷(切見)五五二番	畑五五二番 十步		円型	高卅十尺 直径三十尺	桑畑上右礫露出又	發掘(年代不詳) 約五年前	金環、馬具 右出土品アリト云フモ在所不明	ナ シ	ナ シ	ナ シ

擔當調査員  
職氏名印  
岡田 廣一

古墳調査票

碓氷郡  
岩野谷町村

番 號	名 稱	所 在 地	地 目 地 積	所 有 者	型 式	大 サ	現 狀	發 掘 ノ 有 無	出 土 品	由 來 徵 證	管 理 ノ 有 無	參 考 事 項
第五一號	藥師寺塚	岩野谷町大字大倉(後道東)四四三番	山林、四四三番 十歩	甘樂寺所有	円型	高廿 十二尺 直徑 三十尺	雑木茂リ石礫用ク倒ニ甘樂寺アリ	斧振ス年代不詳	ナシ	ナシ	ナシ	年代不詳ナレトモニ藥師如来ヨリ土民ノ尊崇厚シ 附近ニ塚ヲキモ、多數アリ

擔當調査員  
職氏名印

訓導  
岡田 強 一

古墳調査票

砥水郡  
岩野谷町村

番	名	所在	地目	積	所有者	型式	大	現	發掘ノ有無	出土	由來	管理ノ有無	參考
號	稱	地					サ	狀		品	證		事項
第五二號	十 レ	岩野谷村大字大谷、四四三番	山林	四四三番 四步	甘樂師寺所有	円型	高廿四尺 直徑 十尺	基地、石櫛露出ス	發掘ス	十 レ	十 レ	十 レ	十 レ

擔當調査員  
職氏名印

岡田 謙一

古墳調査票

雁水郡  
岩野谷町村

番 號	名 稱	所 在 地	地 目 地 積	所 有 者	型 式	大 サ	現 狀	發 掘 ノ 有 無	出 土 品	由 來 徵 證	管 理 ノ 有 無	參 考 事 項
第 五 三 號	十 レ	岩野谷町大字大尊谷 四四三番	山林 四四三番 五步	藥師寺所有	円型	高サ廿六尺 直径十二尺	雑木茂ル石櫛用ク	發掘ス一年代不詳	十レ	十レ	十レ	十レ

擔當調査員  
職氏名印

岡田 強 一

# 古墳調査票

扉水郡  
岩野谷町村

番	名	所在	地目	積	所有者	型式	大	現	發掘	出土	由來	管理	參考
號	稱	地			者	式	サ	狀	ノ	品	證	ノ	事項
第五	十	岩野谷村大字大谷	山林	四三番	其樂師寺所有	円型	高サ四尺 直徑十尺	雜木成	發掘セズ	ナシ	ナシ	ナシ	ナシ
號	シ	四四三番	四步										

擔當調査員  
職氏名印

岡田 浩一

古墳調査票

辰水郡  
岩野谷町村

番	名	所在	地目	積	所有者	型式	大	現	發掘	出土	由來	管理	參考
號	稱	地			者	式	サ	狀	ノ	品	證	ノ	事項
									有			有	
第五五號	十シ	岩野谷村大字大谷四四三番	山林	四四三番 四步	甘樂師寺所有	円型	直徑五尺 直徑十尺	雜木林	發掘セズ	十シ	十シ	十シ	十シ

擔當調査員  
職氏名印

兩田 廣一



古墳調査票

雁水郡

岩野倉町村

番 號	名 稱	所 在 地	地 目 地 積	所 有 者	型 式	大 サ	現 狀	發 掘 ノ 有 無	出 土 品	由 來 徵 證	管 理 ノ 有 無	參 考 事 項
第五十六號	十一	岩野倉町大字野殿(筆)五十九番	山林五十九番 四畝十方步	茅匠所有地	円型	高斗十尺 直径六尺	雜木被ル石櫛現存	發掘三年成不詳)	不明	十一	十一	十一

擔當調査員  
職氏名印

岡田 啓一

古墳調査票

碑水 郡  
岩野谷町村

番 號	名 稱	所 在 地	地 目 地 積	所 有 者	型 式	大 サ	現 狀	發 掘 ノ 有 無	出 土 品	由 來 徵 證	管 理 ノ 有 無	參 考 事 項
第七號	十	岩野谷村大字岩野(東) 五三四番	畑、五西番 五畝二十步		円型	高サ 二二三尺 直径 一七尺	梅林ヲ交、頂上ニカイロクランヲマシ	冷櫃ス(三年前)	玉類、直刀、鏢、等アリタリト現狀不明ナリ。	不詳ナルモ古末花柳甲子ノ墓塚、塚トナリ。	ナシ	ナシ

擔當調査員  
職氏名印

岡田 浩一

岡田 浩一

# 古墳調査票

碓氷郡  
岩野谷村

番 號	名 稱	所 在 地	地 目 地 積	所 有 者	型 式	大 サ	現 狀	發 掘 ノ 有 無	出 土 品	由 來 徵 證	管 理 ノ 有 無	參 考 事 項
第五八號	十 シ	碓氷郡岩野谷村大字大谷(切貝戸)五三番	畑五三番 五步		円型	高サ不明 直径十八尺	發掘年畑十丈、桑園アリ	發掘年三年前	不明	十シ	十シ	十シ

擔當調査員  
職氏名印

利基寺  
岡田 強一

古墳調査票

碓氷郡  
菅野谷町村

番 號	名 稱	所 在 地	地 目 地 積	所 有 者	型 式	大 サ	現 狀	發 掘 ノ 有 無	出 土 品	由 來 徵 證	管 理 ノ 有 無	參 考 事 項
第五八號	ナシ	菅野谷町大字大倉二丁目一五八番	畑一八畝 四歩		円型	高可不明 直径十二尺	草地 石櫛ノ發現	發掘ノ有無 發掘ノ年代不詳	ナシ	ナシ	ナシ	ナシ

擔當調査員  
職氏名印

岡田 一

# 古墳調査票

雁小郡  
岩野谷町村

番 號	名 稱	所 在 地	地 目 地 積	所 有 者	型 式	大 サ	現 狀	發 掘 ノ 有 無	出 土 品	由 來 徵 證	管 理 ノ 有 無	參 考 事 項
第十號	第十號	岩野谷町大字大谷一丁目乙 一五九番	畑 一五九番 五歩		円型	三歩 直徑十尺	廿三 地	發掘ス	十シ	十シ	十シ	十シ

擔當調査員  
職氏名印  
岡田彦一

# 古墳調査票

確水郡  
老野谷町村

番 號	名 稱	所 在 地	地 目 地 積	所 有 者	型 式	大 サ	現 狀	發 掘 ノ 有 無	出 土 品	由 來 徵 證	管 理 ノ 有 無	參 考 事 項
第 10 號	十 七	老野谷村大字大谷(一切县戸)	原野 (井有地) 二畝	大谷村共有地	円型	高サ 不明 直径 三三米	廿七地頂上觀音ノミル	發掘ス	十 七	十 七	十 七	十 七

檢査員  
職氏名印

刑部  
岡田 啓一

古墳調査票

碓氷郡  
岩野谷町村

番	名	所	地	積	所有	型	大	現	發	出	由	管	參
號	稱	在	目	地	者	式	サ	狀	掘	土	來	理	考
		地	地	積					ノ	品	徵	ノ	事
									有	無	證	有	項
									無	無		無	
第六一號	十一	岩野谷村大字大谷(古志)	畑	四步		円型	高十四尺 直径十尺	石櫛露云レ石山ヨリ又 發掘ス(年代不詳)		十	十	十	十

擔當調査員  
職氏名印  
岡 四郎

古墳調査票

碓氷郡

碓氷郡 碓氷谷町村

番 號	名 稱	所 在 地	地 目 地 積	所 有 者	型 式	大 サ	現 狀	發 掘 ノ 有 無	出 土 品	由 來 徵 證	管 理 ノ 有 無	參 考 事 項
第七二號	十シ	碓氷谷町大字大倉(一ノ宮)	畑 畷 六歩		円型	高サ 十二尺 直径 十寸尺	石槨ノ發掘ニ石山ヲ用テ	發掘ス	十シ	十シ	十シ	十シ

擔當調査員  
職氏名印

岡田 浩一





古墳調査票

碓氷郡  
老野谷町村

番 號	名 稱	所 在 地	地 目 地 積	所 有 者	型 式	大 サ	現 狀	發 掘 ノ 有 無	出 土 品	由 來 徵 證	管 理 ノ 有 無	參 考 事 項
第十 四號	老野谷村大字大倉(古)	番	畑 番 四步		円型	高廿四尺 直径八尺	斧掘シ石櫛開ク	斧掘ニ年代不詳	ナシ	ナシ	ナシ	ナシ

(分 出 掘 ~ 縣)

(查 調 月 八 年 十 和 昭)

擔當調査員  
職氏名印

岡田 強一

古墳調査票

水郡  
岩野谷町村

番 號	名 稱	所 在 地	地 目 地 積	所 有 者	型 式	大 サ	現 狀	發 掘 ノ 有 無	出 土 品	由 來 徵 證	管 理 ノ 有 無	參 考 事 項
第 五 號	石 塚	岩野谷町大字野殿永境	畑 番 四 步		円型	高サ 不明 直徑 十尺	芝地石塚開口ス	發掘三年代不詳	直刀三 在出土品アリタルモ在所不明	ナシ	ナシ	ナシ

擔當調査員  
職氏名印  
訓導  
岡田 彦一

古墳調査票

座

水郡  
岩野谷町村

番 號	名 稱	所 在 地	地 目 地 積	所 有 者	型 式	大 サ	現 狀	發 掘 ノ 有 無	出 土 品	由 來 徵 證	管 理 ノ 有 無	參 考 事 項
第 一 〇 九 號	+	岩野谷村字野殿原	畑 番 四 步		円型	高 廿 一 尺 直 徑 十 尺	荒蕪地石櫛開口	発掘又年代不詳	直刀、其他石槌多数 在所不明	+	+	+

擔當調査員  
職氏名印

岡田 淳一

古墳調査票

榎水郡

岩野谷町村

番	名	所在	地目	積	所有者	型	大	現	發掘ノ有無	出土品	由來徵證	管理ノ有無	參考事項
第七號	十	岩野谷町村字野殿鬼	畑	番 四歩		円型	高廿四尺 直徑十尺		土池石櫛開口 單據又一年代不詳	直刀、土土リト云フ	ナシ	ナシ	ナシ

擔當調査員  
職氏名印

岡田 廣一

古墳調査票

碓氷郡

岩野谷町村

番	名	所在	地目	積	所有者	型式	大	現	發掘ノ有無	出土品	由來徵證	管理ノ有無	參考事項
第六八號	ナシ	岩野谷町大字野殿(深山)	畑	番	四歩	円型	高サ 五尺 直徑 十尺	芝地	發掘セズ	ナシ	ナシ	ナシ	ナシ

擔當調査員  
職氏名印

岡田 秀一

古墳調査票

確水郡  
岩野谷町村

番	名	所在	地目	所有者	型式	大	現	發掘	出	由來	管理	參考
號	稱	地	積	者	式	サ	狀	ノ有無	土	徵	ノ有無	事項
第六九號	十	岩野谷大字野殿(沢山)	畑		円型	高廿七尺 直径十尺	芝地石櫛開口又	發掘ノ有無 發掘ス(年代不詳)	出 土 品 直刀(石俵、在所不明)	由來 徵 證 十シ	管理 ノ 有 無 十シ	參考 事 項 十シ

擔當調査員  
職氏名印  
河野 岡田 彦一

古墳調査票

碓水郡  
岩野谷町村

番 號	名 稱	所 在 地	地 目 地 積	所 有 者	型 式	大 サ	現 狀	發 掘 ノ 有 無	出 土 品	由 來 徵 證	管 理 ノ 有 無	參 考 事 項
第七〇號	大塚	岩野谷村大字野殿元	山林 番 五步	番玉椿寺所有	円型	高サ 十尺 直径 三尺	山林石柵用カス	發掘モ知	十シ	十シ	十シ	十シ

擔當調査員  
職氏名印

岡田廣一



古墳調査票

稚水郡  
岩野谷町村

番 號	名 稱	所 在 地	地 目 地 積	所 有 者	型 式	大 サ	現 狀	發 掘 ノ 有 無	出 土 品	由 來 徵 證	管 理 ノ 有 無	參 考 事 項
第七一號	十 シ	岩野谷町大字野殿元	畑 番 六步		円型	高 廿 六尺 直 径 十 尺	草地	發掘せず	十 シ	十 シ	十 シ	十 シ

擔當調査員  
職氏名印

岡田 廣一