

昭和十年八月調

古墳調査臺帳

碓氷

郡市碓氷部
町村

古墳調査票

碓氷郡 碓氷郡村

第一號

假寢塚

碓氷郡碓氷郡村全通碓氷郡乙二〇八番地ノ二

乙二七〇八番 畑一畝十三歩

所有者



圓型 隄止ナシ

高サ 二十尺
直徑 四十八尺

畑ト一部道路ナリ


明治甲午年發掘 石槨ナシ

無シ

参考事項




管理ノ有無




由來徴證



出土品



發掘ノ有無



現狀



大サ



型式



(分 出 提 へ 縣)

(查 調 月 八 年 十 和 昭)

擔當調査員
職氏名印



古墳調査票

碓氷郡 碓氷町 村

番 號 第 二 號
名 稱 ナシ

所 在 地 碓氷郡碓氷町大字西蔵部向山六九五番

地 目 地 積 六九五番 山林 八畝

所 有 者



型 式 圓型 階上ナシ

大 小 直徑 九寸尺
高サ 二十五尺

現 狀 雑木ニテ蔽ハル

發掘ノ有無 發掘セラレズ

出 土 品 出土品ナシ

由 來 徵 證

管 理 ノ 有 無

參 考 事 項

擔當調査員
職氏名印



古墳調査票

碓氷郡
碓氷部 町

番 號	名 稱	所 在 地	地 目 地 積	所 有 者	型 式	大 サ	現 狀	發 掘 ノ 有 無	出 土 品	由 來 徵 證	管 理 ノ 有 無	參 考 事 項
第三號	二子塚	碓氷郡碓氷部村大字西上碓氷部向山七・三春	七・三春 山林 九畝十五歩		前方後圓型 陸地ナシ	墳丘、全長 前方部ノ高サ 後圓部ノ高サ 二十九尺 二十九尺	雑木ニテ葺ハル	發掘セラレズ	木土品ナシ			

擔當調査員
職氏名印

古墳調査票

碓氷郡
碓氷町
碓氷町

番 號	名 稱	所 在 地	地 目 地 積	所 有 者	型 式	大 サ	現 狀	發 掘 ノ 有 無	出 土 品	由 來 徵 證	管 理 ノ 有 無	參 考 事 項
第四號	ナシ	碓氷郡碓氷村大字西碓氷部西谷戸二九九番ノ三	二九九番ノ三 一畝		圓型 隆起ナシ	直徑 四十五 高サ 十二尺	荒蕪地	發掘セラレズ	出土品ナシ			

擔當調査員
職氏名印

古墳調査票

碓氷郡 碓氷部 那村

番號	名稱	所在地	地目地積	所有者	型式	大サ	現狀	發掘ノ有無	出土品	由來徵證	管理ノ有無	參考事項
第五號	八躰塚	碓氷郡碓氷部那村字西之織部字西谷戸乙二・六畝	乙二・六畝 十三步		圓型 階上テシ	直徑 十八尺 高サ 五尺	荒蕪地	發掘セラレズ	出土品ナシ			

擔當調査員
職氏名印

古墳調査票

碓氷郡 碓氷町 碓氷部 碓氷村

番 號	名 稱	所 在 地	地 目 地 積	所 有 者	型 式	大 小	現 狀	發 掘 ノ 有 無	出 土 品	由 來 徵 證	管 理 ノ 有 無	參 考 事 項
第 六 號	康 申 塚	碓氷郡碓氷町大字西上碓氷部碓氷谷戸一三三五番	一三五番 畑四畝		圓 型 隆 起 十 三	直 徑 九 十 尺 高 十 五 尺	畑	明治三十年頃發掘	土器金環首飾等、土器瓦現在不明			

擔當調査員
職氏名印

70

古墳調査票

碓氷郡
磯部町

番號	名稱	所在地	地目地積	所有者	型式	大サ	現狀	發掘ノ有無	出土品	由來徵證	管理ノ有無	參考事項
第七號	ナシ	碓氷郡磯部村大字西上磯部字舞台乙三九四番	乙三九四番 畑二畝		前方後圓型 隍址ナシ	墳丘ノ全長 五十七尺 前方部ノ高サ 七尺 後圓部ノ高サ 九尺	畑 一部荒蕪地	發掘セラル(明治四十五年頃一部)	出土品 ナシ			

(分 出 掘 ~ 縣)

(查 調 月 八 年 十 和 昭)

擔當調査員
職氏名印

古墳調査票

碓氷郡
咸部町村

番號	名稱	所在地	地目地積	所有者	型式	大サ	現狀	發掘の有無	出土品	由來徵證	管理の有無	參考事項
第八號	ナシ	碓氷郡咸部村大字西咸部字舞台一三九二番一三九三番	一三九一番 荒蕪地 一八九步 一三九二番 荒蕪地 一畝五步	[Redacted]	圓型 隕石ナシ	直徑 四十尺 高サ 十二尺	荒蕪地	發掘セラレズ	出土品ナシ			

(分 出 提 ~ 縣)

(查 調 月 八 年 十 和 昭)

擔當調査員
職氏名印

古墳調査票

碓氷郡 曹村

番號	名稱	所在地	地目地積	所有者	型式	大サ	現狀	發掘ノ有無	出土品	由來徵證	管理ノ有無	參考事項
第九號	大塚	碓氷郡碓氷村字東上磯部一・五三番	一・五三畝 公園一反		圓型 隆趾ナシ	直徑 百五十尺 高サ 二十八尺	公園ノ如クナシ若干ノ雑木ヲ蔽ハル	發掘セラレズ	出土品ナシ			

擔當調査員
職氏名印

古墳調査票

碓氷郡 碓氷部 那村

番號	名稱	所在地	地目地積	所有者	型式	大サ	現狀	發掘の有無	出土品	由來徵證	管理の有無	參考事項
第十號	庚中塚	碓氷郡碓氷部大字大竹字間屋敷北四一畝	北四一畝 畑一畝十九步		圓型 隆趾ナシ	直徑 三十尺 高サ 十三尺	畑	明治三十年頃一部發掘セラル	太刀アリタモ現在不明			

擔當調査員
職氏名印

古墳調査票

磯永部
磯部町

番號	名稱	所在地	地目地積	所有者	型式	大サ	現狀	發掘ノ有無	出土品	由來徵證	管理ノ有無	參考事項
第十一號	孤塚	磯永部磯部町大字竹字孤塚	三六三畝 畑五畝		圓型 陸趾ナシ	直徑 高サ 五十一尺 三十一尺	畑(上部)	發掘セラレズ	出土品ナシ			

擔當調査員
職氏名印

古墳調査票

碓氷郡 蔵部町村

番	名	所在地	地目地積	所有者	型式	大	現	發掘ノ有無	出土品	由來徵證	管理ノ有無	參考事項
第十二號	藥師塚	碓氷郡蔵部村大字竹草地田六八六番地	六八六畝 竹林八畝		圓型 隕石ナシ	直徑 五十五尺 高サ 三十尺	竹林	一部發掘セルル、年月不明	出土品ナシ			

擔當調査員
職氏名印