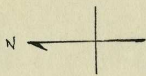
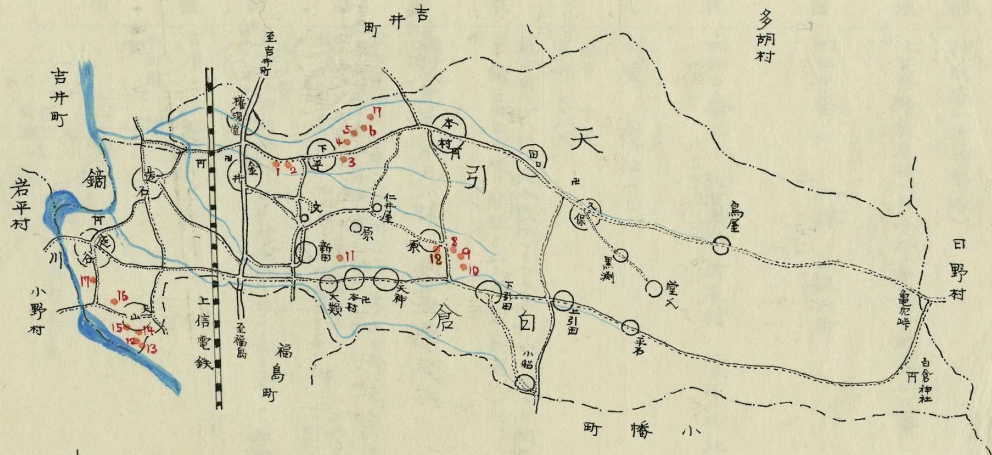


昭和十年八月調

古墳調査臺帳

北甘樂
市郡
新屋
村町

新屋村古墳分佈圖



古墳調査票

北甘樂郡
新屋町村

番 號	名 稱	所 在 地	地 目 地 積	所 有 者	大 型 式	現 狀	發 掘 ノ 有 無	出 土 品	由 來 徵 證	管 理 ノ 有 無	參 考 事 項
第一號	神明塚(御伊勢塚)	北甘樂郡新屋村大字金井字南金井四〇番一	四四〇番一 山林 四畝六步	北甘樂郡新屋村 菅原神社	円型 隕隕ナシ	数年前マダハ杉、老木数本アラシモ全部切り取ラレ現在ハ切り株ニ株ヲ殘シ、 (年輪百四年)塚、原型ヲ止メズ荒止無地トナル	最初、發掘ハ年月不詳、数年前再ビ發掘	<p>鈴 (銅製) 直徑五寸 環 (銅製) 直徑三寸 管 (土製) 直徑三寸</p>	<p>最初發掘後石櫛ノ入口ハ開放セシ更ニ上方部ニ龜裂ヲセジタル等ノ鳥數年前、發掘ニヨリ出土品ハ殆ド腐蝕シ僅ニ其形ヲ止ムルノミ。</p> <p>一切不詳。</p> <p>只塚上ニ神明社アリシタメ 神明塚ト呼ビ来リ又ニハ御伊勢塚トモ呼ビ来リレト云フコトナリ。</p>	古墳トシテノ管理ナシ	<p>○</p> <p>桑園 桑園 桑園 神明塚 御伊勢塚 菅原神社 右、新屋北ノ家ヤシト</p>

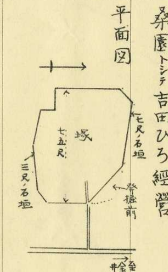
(昭和十年八月調査)

(縣 ~ 提 出 分)

擔當調査員
職氏名印

古墳調査票

北甘樂郡
新屋町村

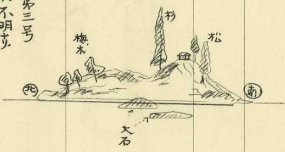
番 號	名 稱	所 在 地	地 目 地 積	所 有 者	型 式	大 小	現 狀	發 掘 ノ 有 無	出 土 品	由 來 徵 證	管 理 ノ 有 無	參 考 事 項
第二號	物見塚	北甘樂郡新屋村大字天引 三六番	三六番 畑 四畝十九步		不詳ナドモ円形ヲナシ、由傳ヘラル 墮址ナシ	東西七十五尺	桑園	發掘セシモ年月不詳	ナシ	不詳	桑園トシテ吉田ひろ經營 平面図 	

擔當調査員
職氏名印

古墳調査票

北甘樂郡
新屋町村


番	名	所在	地目地積	所有者	型	大	現	發掘ノ有無	出	由來	管理ノ有無	參考事項
第	號											
三	號	北甘樂郡新屋村大字天引字口明塚一六〇番	一六〇番 石置場一畝十歩		現型 （巽口、北） 陸陸	幅、最長、所 サ 長サ 三十尺 六十尺	雜草ニテ蔽ハレ朽、立木一頂ニ石祠アリ	明若千年代頃發掘、石彫ヲ存ス	鉄、輪及ビ脇差各一箇	不詳	赤澤平常五郎管理 博物館へ出土品ヲ納入ス	此ノ近一帯ニ多數ノ墳丘アリシ由ナルトモ、現在ニ於テハ皆二三号ヲシテ号ヲシテ調査シ得ルモ、他ハ既ニ桑園ト化シテ一切不明也 又此地ニハ明塚ノ名ヲ存スルヲ見テ、往時ノ懐ヲノミ、 尚川ヲ隔テ、吉井町ニ安葬ニ連レテ以テ同地ノ古墳ト關係アリシ ナラントモ古ト傳ヘラレシ



擔當調査員
職氏名印

古墳調査票



北甘樂郡
新屋村

番	名	所在	地目	積	所有者	型式	大	現	發掘ノ有無	出土品	由來徵證	管理ノ有無	參考事項
第四號	ナシ	北甘樂郡新屋村大字天引字口明塚三二六番ノ一	三二六番ノ一	畑二反一畝一步(内石置場一畝)		円墳 陸趾ナシ	高サ 十二尺 幅 三六尺	芝地	發掘セラズ	ナシ	不詳	本森平友次管理ス 見取姿図 (東ノ面ニシテ)	

擔當調査員
職氏名印

古墳調査票

北甘樂郡
新屋町村

番	名	所在	地目	積	所有者	型	大	現	發掘	出	由來	管理	參考
號	稱	地	地	積	者	式	サ	狀	ノ	土	徵	ノ	事項
第5號	ナシ	北甘樂郡新屋町大字天引多口明塚 三五一番ノ一	三五一番ノ一	畑一反五畝二テ九步		円墳 隆起ナシ	直径 三十尺	芝地ニテムクエノキノ古切株一本アリ。	發掘セズ	ナシ	不詳	古館五郎平管理ス	<p>平面図</p>  <p>側面觀</p> 

擔當調査員
職氏名印

古墳調査票


北甘樂郡
新屋町村

番	名	所在	地目	所有者	型	大	現	發掘ノ有無	出土品	由來徵證	管理ノ有無	參考事項
第六號	ナレ	北甘樂郡新屋町字天引字口明塚 三五六番	三五六番 畑 一反一六步(内砂置場二畝二步)		不詳	不詳	桑園	昭和五年頃發掘	刀	不詳	牛込東太郎桑園トシテ經營	

擔當調査員
職氏名印

古墳調査票

北甘泉郡
新屋町村

番	名	所在	地目	積	所有者	型式	大	現	發掘ノ有無	出土品	由來徵證	管理ノ有無	參考事項
第七號	ナシ	北甘泉郡新屋村大字天引寺口明塚	三六〇番	畑一反一畝二一歩(内石置場) 二四歩		円墳 隕石ナシ	高サ 十一尺 直徑 三五尺	自然石ノマニテ造ラレタル南方口、右柳露ムレ 墳丘半分ハ荒蕪地ナリ	數年前發掘	ナシ	不詳	古墳トシテ管理セシ	見取要図  (西側面) 北ロミ 北ロミ 石柳 墳丘前 平面図


(分 出 提 へ 縣)

(查 調 月 八 年 十 和 昭)

擔當調査員
職氏名印

古墳調査票

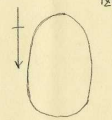

北甘樂郡
新屋町村

番號	名稱	所在	地目	積	所有者	型式	大	現	發掘ノ有無	出土品	由來徵證	管理ノ有無	參考事項
第八號	ナシ	北甘樂郡新屋村大字白倉一七八九番	一七八九番	畑五畝三九步(内石置場十六步)		方墳 隴趾ナシ	高サ 三尺 幅 十尺	荒蕪地 墓碑四 梅樹二本アリ	發掘年月不詳	ナシ	不詳	古墳トシテノ管理ナシ	<p>平面図</p> 

擔當調査員
職氏名印

古墳調査票

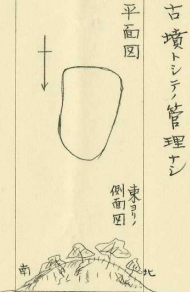
北甘樂郡
新屋町村

番	名	所在	地目	積	所有者	型式	大	現	發掘ノ有無	出土	由來	徵	證	管理ノ有無	參考	事項
第九號	ナシ	北甘樂郡新屋村大字白倉字中原一八〇二番	一八〇三番	畑	八畝二十八步(内砂置場九步)	<div style="background-color: black; width: 100px; height: 100px; margin-bottom: 5px;"></div> 凹墳 陸趾ナシ	高サ七尺 直徑十尺	窪地 發掘ニシテ由テ失時代不詳	不詳	不詳	不詳	不詳	不詳	古墳トシテ管理ナシ	平面図  見取図 東、西、北 	

擔當調査員
職氏名印

古墳調査票

北甘樂郡
新屋町村

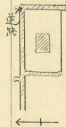
番	名	所在	地目	積	所有者	型式	大	現	發掘ノ有無	出土	由來	管理ノ有無	參考	事項
第十號	ナシ	北甘樂郡新屋村大字白倉字中原一八〇ニ番	一八〇ニ番	畑一段二畝无歩(内砂置場十三歩)		円墳 隕石ナシ	高十尺 直徑十二尺	芝地 楮数株アリ	發掘セル由ナルモ時代不詳	不詳	不詳	古墳トシテ管理ナシ	<p>平面図</p>  <p>東 側面図</p>	

擔當調査員
職氏名印

古墳調査票

北甘泉郡
新屋町村

番	名	所在	地目	積	所有者	型	大	現	發掘ノ有無	出	由來	管理ノ有無	參考事項
第1號	ナレ	北甘泉郡新屋村大字白倉字天王	田	四番 畑 七畝十二步		不詳	高サ七尺 東西二四〇尺 南北六〇尺	桑園	發掘セズ	ナレ	不詳	桑園トシテ吉田音松經營	現在ハ盛リエラナレ耕作ス 東西ニテ土質異ル 耕作桑園ノ下約十九尺ニ渡リ大石ヤリ或ハ古墳ナランコト



擔當調査員
職氏名印

古墳調査票

北甘泉郡
新屋村

番 號	名 稱	所 在 地	地 目 地 積	所 有 者	型 式	大 小	現 狀	發 掘 ノ 有 無	出 土 品	由 來 徵 證	管 理 ノ 有 無	參 考 事 項
第十一號	鬼塚	北甘泉郡新屋村大字白倉字西大山五九番	五十九畝 畑一反二四步(内砂置場二畝二步)		不詳	不詳	桑園	明治三四年二月發掘、行形石櫛存す		不詳	三木松太郎 桑園として經營ス。	<p>① 行形石櫛(町誌にも所載有る)</p> <p>② 發掘品群像圖 (断面圖)</p> <p>(石構、東西向)</p> <p>型式、大體二層、於て内形、 中心部ニ盛りの約四尺、高サ土台石、四五キ其上ニ石櫛アリ、石櫛ノ周 用ハ櫛ヲ以テ被ヒ其上ニ土砂ヲ以テ被ヒシモノナル也。</p> <p>③ 出土品ハ全部薄物鏡、銅ノ之ニ外レ正記如キ、或ハ鏡狀ノ當時縣 知事ヨリ受ク(イナ)</p> <p>群馬縣北甘泉郡新屋村大字白倉町 三木松太郎、 東京帝國博物館 明治三四年三月廿一日、住所内ニ於テ發掘シテ、 古刀式平厩銅製鏡七箇、金製古鏡一面、鎌石古鏡三面、 金製形八個及灰石管五、矢根形小玉、鏡、高巧、録片、電、 新し、銅、鉄、炭、等ニ付、其管、木杯一個下賜候事、 明治三十六年九月五日、 群馬縣知事正立、敷田等、 吉見 揮一</p>

(分 出 提 ~ 縣)

(在 調 月 八 年 十 和 昭)

擔當調査員
職氏名印

古墳調査票

北甘泉郡
新屋町村

番	名	所在	地目	積	所有者	型式	大	現	發掘ノ有無	出土品	由來徵證	管理ノ有無	參考事項
第十三號	ナシ	北甘泉郡新屋町字白倉字雨天山 五三番	五十三番	畑 五畝二九步		不詳	不詳	又桑園	發掘セシモ時代不詳	曲玉 矢ノ根 石棺(第十三号ノモノハ稍々ハナレドモ同型ノ由)	不詳	桑園トシテ三木文ニ經營ス	

擔當調査員
職氏名印

古墳調査票

北甘泉郡
新屋町村

番	名	所在	地目地積	所有者	型式	大	現	發掘ノ有無	出土品	由來徵證	管理ノ有無	參考事項
第十四号	ナシ	北甘泉郡新屋町大字白倉字西大山六一番	六一番 畑一反二十四步(内砂置場一畝三歩)		不詳	不詳	桑園	發掘セシ年月不詳	不詳	不詳	桑園トシテミホ文ニ經營ス	

擔當調査員
職氏名印

古墳調査票

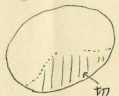

北甘樂郡
新屋町村

番	名	所在	地目	積	所有者	型式	大	現	發掘ノ有無	出土品	由來徵證	管理ノ有無	參考事項
第十五號	ナレ	北甘樂郡新屋村大字白倉字西大山	七四番	畑一反二畝十三歩(内砂置場十九歩)		不詳	不詳	桑園	發掘セシ年月不詳	不詳	不詳	桑園トシテ三木松太郎經營	

擔當調査員
職氏名印

古墳調査票

北甘樂郡
新屋町村

番	名	所在	地目	積	所有者	型	大	現	發掘ノ有無	出土品	由來徵證	管理ノ有無	參考事項
第十六號	ナシ	北甘樂郡新屋町大字白倉字東大山一―一番	畑	一―一番 畑一反歩(内畝置場三十歩)		円墳	直径十二尺 高四二尺	雑草ノ中ニ梅木、けやき、木各ニ株アリ	發掘セシム年月不詳	不詳	不詳	古墳トシテ管理ナシ	<p>平面图</p>  <p>西側面観</p>  <p>切リカスレテ 部分</p>

擔當調査員
職氏名印

古墳調査票

北甘泉郡
新屋剛村

番	稱	所在	地目	積	所有者	型	大	現	發掘ノ有無	出土品	由來	管理ノ有無	參考事項
第十七號	さつき塚(早月塚)	北甘泉郡新屋村大字庭谷字塚内 三八三番	三三三番	畑 三畝二四歩		円墳ナランカ。 登壇當時想像画	高廿六尺 幅十五尺 登壇當時、 面積九十坪ト云ル	桑園 一部ニ免除地蔵尊ヲ祀ル。杉木数株アリ。	明治十六年卒塚	刀類	發掘直後同地ニ疫病猖獗、コノ墳丘卒塚ニ於テ出土品ヲ再ビ埋藏シ墳丘ノ頂ニ免除地蔵尊ヲ建立ス之現在ノ早月塚ナリト傳フ。從ツテ早月塚ハ免除地蔵建立ノ時ガ早月ナラシヨリ此ノ名ヲ生ジタルベシトテ莫ク以前ノ塚名ハ不詳ナリ	此蔵尊ニシテム崎岡藏管理ス	早月岡 石版 地蔵尊 ↑ 西 東

擔當調査員
職氏名印

古墳調査票

北甘泉郡
新屋町村

番	名	所在	地目	所有者	型	大	現	發掘ノ有無	出土品	由來徵證	管理ノ有無	參考事項
第十八號	ナシ	北甘泉郡新屋町字白倉字中原一七四七番	一七四七番 畑一反五歩(内石置場六歩)		不詳	サ	桑園	以前三回位發掘モシ、アルモ年月不詳、昭和八年發掘シ石櫛ヲ取リ去ル	數珠	不詳	桑園トシ野口弥代吉經營中	此血地字ハ中原ニ共一畝ニ東光寺ト呼ブ、即チ往時東光寺ト称スレ寺院アリシヲ呼ビ習ハレタルモノ、如シ、而シテ東光寺ハ今此ノ附近ノ何レノ場所ニアリシカ想像シ得ザレドモ、所々ニ点在シ、礎石溝等ヨリオシテ相当規模大ナルモノナリシガ如シ
<p>石櫛ノ構造 内面。底ヨリ約四尺程ニテ石櫛アリ、内面ハ加ニサレ、突クPヲ、</p> <p>○石櫛ハ大ナル自然石多數ヲ以テ囲ミ、其ク外郭ヲ土砌ニテ被ヒ墳丘トセルモノ、如シ</p> <p>○石櫛ハ柵型ニ組マレ、更ニ其ノ外面腰ニ漆ヘ石ヲタル由</p>												



發掘當時ノ想像画
大径四寸ナシ

擔當調査員
職氏名印