

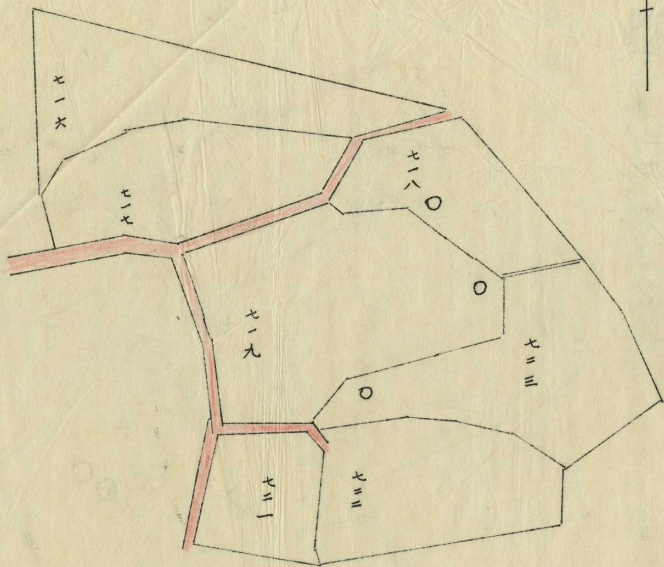

昭和十年八月調

古墳調査臺帳

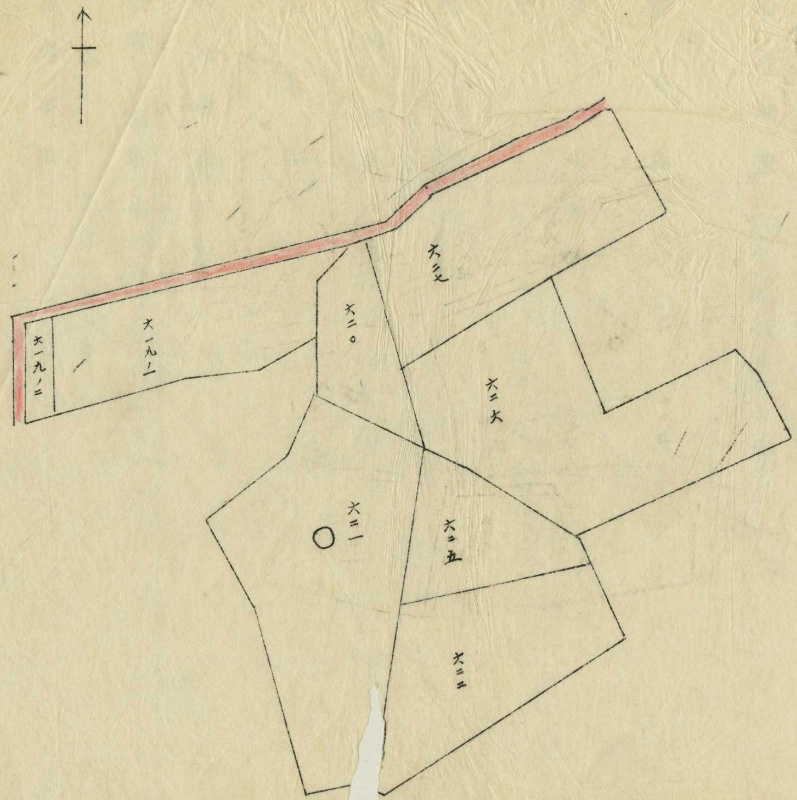
北甘樂市郡小野村町

小野村大字下高尾字清水入

○印ハ所在地



小野村大字白岩字蓮花塚





# 古墳調査票

北甘原郡

小野町村

番	名	所在	地目	積	所有者	型	大	現	發掘	出	由來	管理	參考
號	稱	地	地	積	者	式	サ	狀	ノ有無	土	來	ノ有無	事項
第一號	四ノ塚	小野村大字下高尾字清水八谷七二八番七二三番	七二八番 七二三番	畑 畑		不詳	長卅三十二尺 幅五尺 高卅六尺	桑畑 芝地	不詳	不詳	不詳	特ニ管理ノ方法講ビサス。	保存ノ急ヲ要スル。

擔當調査員  
職氏名印

# 古墳調査票

北甘樂郡  
小野町村

番	名	所	地	地	所	型	大	現	發	出	由	管	參
號	稱	在	目	積	有	式	サ	狀	掘	土	來	理	考
號	稱	地	地	積	者	式	サ	狀	ノ	品	徵	ノ	事
第一號	四ツ塚	北甘樂郡小野町大字肝下高尾清水入谷七九番	畑	一段一畝一歩ノ	[Redacted]	不詳	直徑十八尺 高サ五尺	桑畑。此地ニテ桐樹一本アリ。	不詳	不詳	不詳	特ニ管理ノ方法講セザレス。	保存ノ急ヲ要スル。

擔當調査員  
職氏名印



# 古墳調査票

七廿 樂郡

小野町村

番號	名稱	所在地	地目地積	所有者	型式	大サ	現狀	發掘ノ有無	出土品	由來徵證	管理ノ有無	參考事項
第三號	四ツ塚	小野村大字下高尾字清水入谷七一九番	桑畑 一般一畝二步		不詳	長サ十五尺 幅十五尺 高サ六尺	桑畑、芝地	不詳	不詳	不詳	特ニ管理ノ方法請セラレズ。	保存ノ急ヲ要スル。

(分 出 提 へ 縣)

(查 調 月 八 年 十 和 昭)

擔當調査員  
職氏名印





# 古墳調査票

北せ樂郡

小野町村

番	名	所在	地目	積	所有者	型	大	現	發掘ノ有無	出	由來	管理ノ有無	參考事項
號	稱	地	地	積	者	式	サ	狀	無	土	徵	無	項
第四號	蓮花塚	小野村大字白岩	畑	九畝二十六步		不詳	長サ三十尺 幅二十尺 高サ五尺	桑畑	明治初年噴登掘(年月日不詳)	不詳	不詳	桑畑ニシテ耕作セラレ。	保存ノ急ヲ要スレ