

昭和十年八月調

古墳調査臺帳

北甘樂
市郡
馬山
村町

馬山村古墳分布圖



群馬縣北甘樂郡馬山村

古墳調査票

北甘樂郡

馬山村


番號	名稱	所在地	地目地積	所有者	型式	大サ	現狀	發掘の有無	出土品	由來徵證	管理の有無	參考事項
第一號	ナン	馬山村大宇馬山(杣瀬)字塚田二番	二番畑二段十七步		圓型	全長 二十四尺 高サ 六尺三寸	發掘不詳ナレドモ現在石柳ノ口開キ居レリ		出土品アリタルヤモ不明			

擔當調査員
職氏名印

古墳調査票

北甘樂郡
馬山町村

番	名	所	地	所	有	型	大	現	發
號	稱	在	目	者	者	式	サ	狀	掘
號	稱	地	地	積	者	式	サ	狀	ノ
第一號	第十	馬山村大字馬山(私瀨)塚田三番	三番	畑二段十五歩		圓型	全長 二十四尺 高サ 六尺三寸	石柳露出雜草ニテ蔽ハル	發掘不詳ナレドモ現在石櫛口開キ居レリ
									出土品アリタルヤ否不明



擔當調査員
職氏名印

古墳調査票

北甘樂郡
馬山町村

番	名	所	地	積	所	型	大	現	發	出	由	管	參
號	稱	在	目	地	有	式	サ	狀	掘	土	來	理	考
		地	地	積	者				ノ	品	徵	ノ	事
									有	無	證	有	項
第三號	ナシ	馬山村大字馬山(池瀬)字上谷二百四十二番	二百四十二番	山林三畝四歩		圓型		石槨、基底部ヲナセル大石ニ桑園中ニアリ	發掘年月不詳ナリ	出土品アリタルヤ否不明ナリ			

十
Y
N



桑原 (方一石位・場所)

第三號

字上谷 二百四十二番

擔當調査員
職氏名印

古墳調査票

北甘樂郡
馬山町村

番 號	名 稱	所 在 地	地 目 地 積	所 有 者	型 式	大 小	現 狀	發 掘 ノ 有 無	出 土 品	由 來 徵 證	管 理 ノ 有 無	參 考 事 項
第四號	ナシ	馬山村大字馬山(礼瀬)宇城原二百八十九番	二百八十九番畑一段五畝十歩	二百八十九番 北甘樂郡下仁賀町存下留木戸合資會社	圓型	サ	石櫛ノ蓋石及基底部ノ大石畑中ニ鈔田畔雜草在ス 上部ハ雜草ヲ以テ蔽ヘル	發掘年月不詳ナリ	出土品アリタルヤ否不明ナリ			



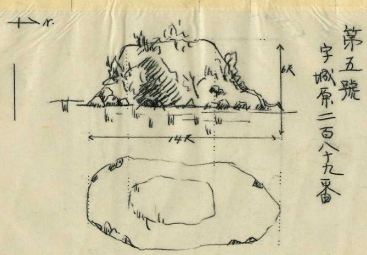
第四號
宇城原 二百八十九番
高十四尺
長十尺

擔當調査員
職氏名印

古墳調査票

北甘樂郡
馬山町村

番	名	所	地	所	型	大	現	發	出	由	管	參
號	稱	在	目	有	式	サ	狀	掘	土	來	理	考
第五號	ナシ	馬山村大字馬山(杣瀬)字城原二百八十九番	積	者	圓型	直徑十四尺 高サ六尺	狀	ノ	品	徵	ノ	事
								有		證	有	項
			二百八十九番畑一段五畝十步					無			無	
				二百八十九番北甘樂郡下宿町字下宿木戸合資會社				無				
								發掘セラレズ				



擔當調査員
職氏名印

古墳調査票

井ノ樂郡
馬山村

番	名	所在地	地目地積	所有者	型式	大サ	現狀	發掘の有無	出土品	由來徵證	管理の有無	參考事項
第六號	ナシ	馬山村大字馬山(杉瀬字城原二百九十三番)	二百九十三番畑三畝二一歩		圓型		石櫛基底部ノ入石畑中ニ散在	發掘年月不詳ナリ	出土品アリタラヤ否不明ナリ			

(分 出 掘 一 縣)

(查 調 月 八 年 十 和 昭)

第六號
城原二百九十三番
發掘現場の約圖

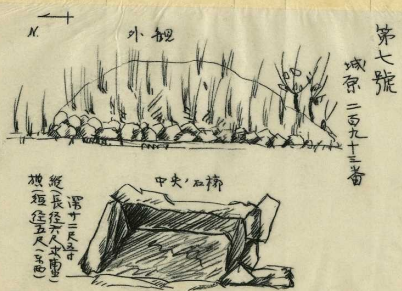


擔當調査員
職氏名印

古墳調査票

北丹後郡
馬山町村

番 號	名 稱	所 在 地	地 目 地 積	所 有 者	型 式	大 サ	現 狀	發 掘 ノ 有 無	出 土 品	由 來 徵 證	管 理 ノ 有 無	參 考 事 項
第七號	ナ シ	馬山村大字馬山杣瀬字城原二百九十三番	二百九十三番畑三畝二十一歩		圓型	石柳 縱五尺 直經六十尺(推定) 横六尺(寸) 高サ十四尺(推定)	石柳、基底部、大石全部現レ蓋石ナレ、 石柳部ヲ除ク全部耕作地トナリ居レリ、 敷土前發掘セルモ高シク以前ニ於テ發掘セルモノ、如レ、 かめ及ビ釵(銅製)ノ破片、現在何方ニシテ不明					




擔當調査員
職氏名印

古墳調査票

北甘樂郡

馬山村

番 號	名 稱	所 在 地	地 目 地 積	所 有 者	型 式	大 小	現 狀	發 掘 ノ 有 無	出 土 品	由 來 徵 證	管 理 ノ 有 無	參 考 事 項
第八號	ナシ	馬山村大字馬山(私瀬字權現平)	四百八十三番三段一畝三歩		圓型	直徑百三十尺 高サ 八尺	耕作地トナリ居シリ	發掘セズ				 <p>柴入籠 墓権現平 四百八十三番 現.甘藷園由</p>


擔當調査員
職氏名印

古墳調査票

北甘樂郡

馬山村

番	名	所在	地目	所有者	型式	大	現	發掘	出土	由來	管理	参考
號	稱	地	積	者	式	サ	狀	有無	品	證	有無	事項
第九號	ナシ	馬山村大字馬山(杉瀬字城原二百八十五番 二百八十五番畑一段一畝十二歩)			圓型	直經九尺 高サ三尺	周圍ヨリ切り崩レ現在ハ釜ト中央部即チ石柵部ノ基底ヲ 殘スノミ、上部ハ石ヲ積ミ平トナス	發掘年月不詳ナリ	出土品アリタルヤ否不明ナリ			



擔當調査員
職氏名印

第十號

上谷二百三十五番

高廿七尺



古墳調査票

北甘樂郡

馬山村

番 號	名 稱	所 在 地	地 目 地 積	所 有 者	型 式	大 サ	現 狀	發 掘 ノ 有 無	出 土 品	由 來 徵 證	管 理 ノ 有 無	參 考 事 項
第十一號	ナ ン	馬山村大字馬山(杣瀬字權現平 四百四十一番 四百四十一番畑ニ段四畝二十九歩)					石槨(全部取壊)并ヒ石槨ニ用ヒタル石ハ附近ニ散在シ塚アリタル 所ハ何等ノ跡ヲ遺スニ耕地トナリ居シリ。	發掘年月不詳ナリ。	出土品アリタルヤ否不明ナリ			

擔當調査員
職氏名印

古墳調査票

北甘樂郡

馬山村

番	名	所在	地目	所有者	型式	大	現	發掘	出土	由來	管理	参考
號	稱	地	積	者	式	サ	狀	有無	品	徵證	ノ有無	事項
第十三號	ナシ	馬山村大字馬山(鎌田字下城七百五十二番)	七百五十二番畑七畝二十五歩		圓型		全部掘り出し石御ノ石ヲ以テ附近ノ石垣ヲ積ミ現在何等ノ跡ナク桑園トナリ居シ。	数年前發掘セシモノナリ	刀、矢ジリ、刀ハ磨リ不明ナルモ矢ジリハ小學校ニ保存シアリ			

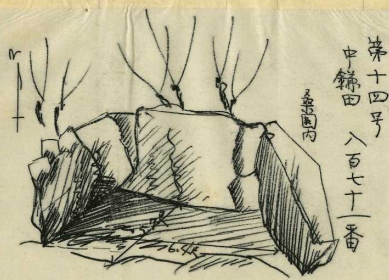
擔當調査員
職氏名印

古墳調査票

北甘樂郡

馬山町村

番	名	所在地	地目地積	所有者	型式	大サ	現狀	發掘ノ有無	出土品	由來徵證	管理ノ有無	參考事項
第十四號	ナシ	馬山村大字馬山(錄田)字中錄田八百七十一番	八百七十一番畑一段三畝一歩		圓型	石槨、大サ 縱 五尺四寸 横 六尺四寸	石槨、部令(基底部)ノミ残り周圍ハ桑園トナリ居シ。	發掘年月不詳ナリ	刀、及土器、破片、現在何レニアルカ不明			



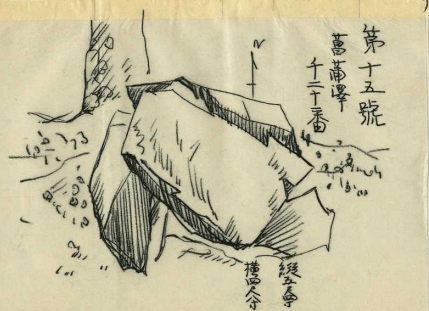
擔當調査員
職氏名印

古墳調査票

北丹波郡

馬山村

番	名	所	地	所有	型	大	現	發掘	出	由	管	參
號	稱	在	目	者	式	サ	狀	ノ	土	來	理	考
		地	地					有	品	徵	ノ	事
		積	積					無		證	有	項
第十五號	第 十五 號	馬山村大字馬山(錦田字葛蒲蒲澤千二番)	千二番山林一町一段五畝二十五歩		圓型	直徑四十二尺 高サ六尺六寸	上部ヲ掘リ石槨ノ基部露出シ山上ニアルヲ以テ周圍ニ木橋生ヒ茂シ	数年ノ前發掘セルモノ、如シ	出土品アリタルマデ不明ナリ			

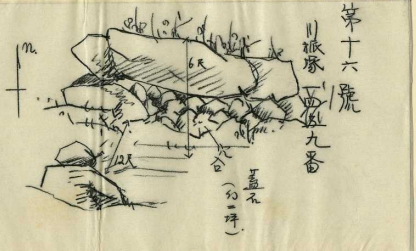


擔當調査員
職氏名印

古墳調査票

北甘樂郡
馬山町村

番	名	所	地	所有	型	大	現	發掘	出	由	管理	参考	
號	稱	在	目	者	式	サ	狀	ノ	土	來	ノ	事	
		地	地					有	品	徵	有	項	
		積	積					無		證	無		
第十六號	川振塚	馬山村大字馬山(錦田)字川振塚	千四百五十九番		圓型	直徑五十一尺 高サ十五尺方寸 蓋石最長十二尺	發掘せん年月不詳 中央部「石槨」部分ヲ殘シ他ハ石槨トアリ居シ 蓋石ノ上部ハ雜草トモテ蔽ハル	無	刀出土モシモ何トミアルヤ不明	第十六號	川振塚	西組九番	蓋石 (約二坪)



擔當調査員
職氏名印

古墳調査票


北青森郡

馬山村

番	名	所在	地目	積	所有者	型式	大	現	發掘	出土	由來	管理	参考
號	稱	地					サ	狀	ノ	品	徵	ノ	事項
第十八號	大塚	馬山村大字馬山(大塚)字大塚平二千四百七十七番		二千四百七十七番 宅地 三百五十八坪		圓型	直徑 四十六尺(推定) 一石柳 及び 縦六尺六寸 高廿六尺七寸 高サ 村尺三寸 横五尺三寸	周圍ヨリ切り崩レ殆ト石柳ノミナリ、石柳入口ヲ除ク外、石柳内ハ原ノマナリ、上部ハ雜草ニテ蔽ル	發掘年月不詳ナリ。	出土品アリタルヤ不詳ナリ。			

第十八號

字大塚平二千四百七十七番



入口側面


入

擔當調査員
職氏名印

古墳調査票

北曾樂郡

馬山町村

番 號	名 稱	所 在 地	地 目 地 積	所 有 者	型 式	大 サ	現 狀	發 掘 ノ 有 無	出 土 品	由 來 徵 證	管 理 ノ 有 無	參 考 事 項
第十九號	ナシ	馬山村大字馬山(若電字三島替戸二千五百七十番)	二千五百七十番原野一畝四歩		圓型	直經五十尺 高サ 三尺	数年前蓋石ヲ破壊周圍ノ石垣トナレ上部ハ桑園トナリ 居レリ	数年前發掘ノ模様ナリ	出土ロアリタルヤ不ロ不明ナリ			 <p>第十九號 字三嶋替戸 二千五百七十番 高三尺 長五尺</p>

(分 出 提 へ 縣)

(查 調 月 八 年 十 和 昭)

擔當調査員
職氏名印

古墳調査票

北甘樂郡
馬山町村

番 號	名 稱	所 在 地	地 目 地 積	所 有 者	型 式	大 サ	現 狀	發 掘 ノ 有 無	出 土 品	由 來 徵 證	管 理 ノ 有 無	參 考 事 項
第二十號	ナシ	馬山村大字馬山(竹上)字竹之上三千六百三十一番	三千六百三十一番墓地八坪		圓型	直經 二十七尺 高サ 六尺五寸	周圍ヨリ切り山崩レ石垣ニテ圍ミ雜草ニテ蔽ヘル	發掘モラレス	出土品アリタルヤモ不明			

第二十號
字竹上



擔當調査員
職氏名印